




उत्तराखण्ड शासन



वन विभाग उत्तराखण्ड

पंचायती वन निर्देशिका 2023



वन पंचायत उत्तराखण्ड



वन विभाग उत्तराखण्ड

पंचायती वन निर्देशिका 2023

प्रकाशन
फरवरी 2024



प्रकाशक
कार्यालय प्रमुख वन संरक्षक,
वन पंचायत 85/87 राजपुर रोड देहरादून

पंचायती वन निर्देशिका 2023

प्रमुख वन संरक्षक, वन पंचायत उत्तराखण्ड के निर्देशन में प्रभागीय वनाधिकारियों द्वारा समस्त सम्बन्धित जिलाधिकारियों के कार्यालय तथा राजस्व विभाग से जनपदवार पंचायती वनों की संख्या, क्षेत्रफल तथा अन्य महत्वपूर्ण सूचनाओं व अभिलेखों को प्राप्त करने के पश्चात इन आंकड़ों का प्रमुख वन संरक्षक वन पंचायत उत्तराखण्ड कार्यालय के मुख्यालय स्तर पर परीक्षण उपरान्त ही इस पंचायती वन निर्देशिका 2023 के प्रकाशन का कार्य सम्भव हो पाया है।

यद्यपि प्रभागीय वनाधिकारियों द्वारा पंचायती वनों के आंकड़ों के सम्बन्ध में राजस्व विभाग के साथ व्यापक अभ्यास के बाद ही इन आंकड़ों को संधारित किये जाने का कार्य किया गया है, किन्तु फिर भी यदि भविष्य में इन आंकड़ों के इत्तर कोई ऐसा प्रकरण प्रकाश में आता है जिसमें किसी पंचायती वन सम्बन्धी भूमि के अस्तित्व में होने सम्बन्धी सूचना अथवा अभिलेखों का होना पाया जाता है तो इन आंकड़ों में बदलाव होना सम्भव है।

जिलाधिकारियों/प्रभागीय वनाधिकारियों एवं फील्ड स्तर पर तैनात विभिन्न कार्मिकों तथा प्रभागीय कार्यालयों में तैनात कार्यालय कार्मिकों द्वारा पंचायती वन निर्देशिका 2023 के इस संस्करण को प्रकाशित किये जाने के सम्बन्ध में अथक परिश्रम किये गये हैं उनके इस अथक परिश्रम तथा बहुमूल्य प्रयासों के बिना यह कार्य सम्भव नहीं था इस हेतु कार्यालय प्रमुख वन संरक्षक, वन पंचायत उत्तराखण्ड इन सभी कार्मिकों के इस सराहनीय कार्य के लिए आभार प्रकट करता है।

पंचायती वन निर्देशिका 2023 के इस संस्करण को संकलित करते समय यह प्रयास किया गया है कि, इसे यथासंभव पूर्ण और लाभप्रद बनाया जाए, तथापि सुधार की गुंजाइश तो हमेशा बनी रहती है।

अतः वन पंचायत निर्देशिका के भविष्य के संस्करणों में सुधार अथवा संशोधन हेतु सुझावों का सदैव स्वागत किया जाएगा।

मार्गदर्शन

डा० धनन्जय मोहन
प्रमुख वन संरक्षक
वन विभाग उत्तराखण्ड

विशेष आभार

ज्योत्सना सितलिंग
प्रमुख वन संरक्षक (सेवा निवृत्त)
वन विभाग उत्तराखण्ड

निर्देशन

डा० पराग मधुकर धकाते,
मुख्य वन संरक्षक,
वन विभाग उत्तराखण्ड

सह सम्पादन एवं संकलन

दीपक मधवाल
उप वन क्षेत्राधिकारी
वन विभाग उत्तराखण्ड

सम्पादन

डा० नवीन भट्ट
सांख्यिकीय अधिकारी
वन विभाग उत्तराखण्ड

सहयोग

राजेश जोशी
वन क्षेत्राधिकारी
वन विभाग उत्तराखण्ड



उत्तराखण्ड शासन

पुष्कर सिंह धामी

मा0 मुख्यमंत्री

उत्तराखण्ड




संदेश

मुझे यह जानकर अत्यन्त प्रसन्नता हो रही है कि वन विभाग द्वारा इस वर्ष **पंचायती वन निर्देशिका 2023** का अगला संस्करण का प्रकाशन किया जा रहा है।

यह उल्लेखनीय है कि वर्ष **2007** में उत्तराखण्ड वन विभाग द्वारा वन पंचायत एटलस/निर्देशिका के द्वितीय संस्करण प्रकाशित करने के उपरान्त काफी लम्बे अन्तराल के बाद इस वर्ष निर्देशिका का अगला संस्करण प्रकाशित किये जाने का मुख्य उद्देश्य वन पंचायतों के गठन के उपरान्त स्थानीय जनता को वन संरक्षण के साथ-साथ वन सम्पदा से विभिन्न आयपरक योजनाओं से लाभान्वित किये जाने हेतु प्रेरित किया जाना है। निःसंदेह यह प्रयास प्रशंसनीय है। उत्तराखण्ड राज्य निर्माण के प्रारम्भ से ही पंचायती वनों से वन तथा वनों के अधिकार वितरण में पंचायती वन नियमावली के अनुसार स्थानीय ग्रामीणों द्वारा अपनी आवश्यकताओं की पूर्ति की जाती है। राज्य सरकार द्वारा भी विभिन्न ऐसी योजनाओं का संचालन किया गया है जिससे कि वन पंचायतों से जुड़े स्थानीय ग्रामीणों को वन संरक्षण एवं संवर्द्धन के लिए जागरूक करने के साथ ही विभिन्न आयपरक योजनाओं एवं उस क्षेत्र में ही लघु एवं कुटीर उद्योग से भी लाभ प्राप्त हो सके। मुझे यह भी आशा है कि इस वन पंचायत निर्देशिका के प्रकाशन से आम जनमानस को वन पंचायतों के सम्बन्ध में महत्वपूर्ण जानकारियां प्राप्त होने के साथ-साथ पाठकों के लिए भी यह निर्देशिका अत्यन्त उपयोगी सिद्ध होगी।

मेरी ओर से **पंचायती वन निर्देशिका 2023** के सफल प्रकाशन हेतु उत्तराखण्ड वन विभाग के समस्त अधिकारियों एवं कर्मचारियों को हार्दिक बधाई एवं शुभकामनाएं।


(पुष्कर सिंह धामी)



उत्तराखण्ड शासन

सुबोध उनियाल

मंत्री - वन, तकनीकी शिक्षा, भाषा एवं निर्वाचन

उत्तराखण्ड सरकार, देहरादून।



संदेश

उत्तराखण्ड राज्य के लिए यह गौरव बिन्दु है कि लम्बे अन्तराल के पश्चात् वन विभाग द्वारा इस वर्ष पंचायती वन निर्देशिका के **2023** संस्करण को प्रकाशित किया जा रहा है। समग्रता से देश में उत्तराखण्ड एक मात्र ऐसा राज्य है, जहां वन पंचायतों की अवधारण है। राज्य की भौगोलिक परिस्थितियों के अनुरूप प्रदेश में गठित वन पंचायतों का उद्देश्य वस्तुतः पर्यावरणीय एवं पारिस्थितिकीय असंतुलन के संभावित खतरों से ग्रामीण जन-मानस को आगाह कर आरक्षित वनों पर निर्भरता का न्यूनीकरण एवं अपने संजोये वनों से रोजमर्रा की आवश्यकताओं की पूर्ति, जन-सहभागिता से सामुदायिक वन का विकास, वर्तमान एवं भविष्य की चुनौतियों के मद्देनजर हरसंभव सुरक्षात्मक व निदानात्मक उपाय खोजना है।

पराम्परागत तौर पर वन पंचायतों के प्रबन्धन का कार्य पंचायतों के प्रबन्धन को दिया गया है। ग्रामीण समुदाय को पंचायती वन क्षेत्रों से ईंधन, चारा इत्यादि आवश्यकताओं की पूर्ति का अधिकार 'वन पंचायत नियमावली' के तहत प्राप्त है। राज्य सरकार की मन्शा है कि वन पंचायतों को विभिन्न योजनाओं तथा रोजगारोन्मुख वृक्षारोपणों से जोड़कर पर्वतीय अंचल के निवासियों को वनों के विकास से सम्बद्ध किया जाय, ताकि ग्रामीणों की आय में वृद्धि के साथ रोजगार के अवसर मुहैया हो सके। पंचायती वनों के संरक्षण व संवर्द्धन से ग्रामीण जन-जीवन को एक नई दिशा देना भी इसकी मूल भावना में निहित है।

पंचायती वन निर्देशिका 2023 के प्रकाशन हेतु आंकड़ों के संकलन में वन विभाग को राजस्व विभाग का उल्लेखनीय सहयोग रहा है। विभाग-द्वय के अधिकारी, कर्मचारियों को इस समेकित प्रयास के लिए बधाई एवं निर्देशिका के दीर्घकाल तक उपयोगी साबित होने के साथ प्रदेश में वन पंचायतों के निरन्तर सशक्तिकरण हेतु मेरी सतत् शुभकामनाएं।

(सुबोध उनियाल)



उत्तराखण्ड शासन

रमेश कुमार सुधांशु
प्रमुख सचिव, वन एवं पर्यावरण
उत्तराखण्ड शासन, देहरादून।



संदेश

उत्तराखण्ड राज्य के विकास में वनों व वन सम्पदा का अत्यन्त महत्वपूर्ण स्थान है, ऐसे में वनों से सम्बन्धित वन पंचायत जैसी महत्वपूर्ण एवं अनूठी संस्था के विकास के लिए राज्य व केन्द्र सरकार द्वारा संचालित योजनाओं/परियोजनाओं विशेष कर रोजगारपरक योजनाओं के क्रियान्वयन में वन विभाग द्वारा उत्तराखण्ड शासन के दिशा-निर्देशों के अनुरूप निरन्तर कार्य किया जाता रहा है। राज्य के अधिकांश ग्रामीण प्रत्यक्ष व परोक्ष रूप से वनों पर निर्भर है, जन आधारित वन प्रबन्ध की महत्ता को ध्यान में रखते हुये पंचायती वनों के अधिकारधारियों के अधिकार बढ़ाने की दिशा में प्रयास करते हुए आज वन विभाग की अनेक गतिविधियों के केन्द्र बिन्दु समीपस्थ वन पंचायतें हैं।

पंचायती वन निर्देशिका 2023 को जिस प्रारूप में प्रकाशित किया गया है उसमें प्रदेश की समस्त वन पंचायतों से सम्बन्धित व्यवहारिक जानकारी तथा जनपदवार आंकड़ों का समावेश किया गया है, ये आंकड़े राज्य के वन केन्द्रित आर्थिक नियोजन में सहायक सिद्ध होगी। वन विभाग, उत्तराखण्ड द्वारा किया गया यह कार्य अत्यन्त ही प्रशंसनीय कार्य है। पंचायती वन निर्देशिका 2023 प्रदेश में अवस्थित वन पंचायतों के सुदृढीकरण हेतु चलाई जा रही विभिन्न योजनाओं/परियोजनाओं के लिए मार्गदर्शी के रूप में लाई जा सकती है। मुझे आशा है कि यह संग्रह वन पंचायत प्रबन्धन समितियों तथा वन कर्मियों के लिये उपयोगी सिद्ध होगी।



रमेश कुमार सुधांशु
प्रमुख सचिव, वन एवं पर्यावरण



अनूप मलिक

प्रमुख वन संरक्षक (HoFF)

उत्तराखण्ड वन विभाग

85/87, राजपुर रोड, देहरादून



संदेश

उत्तराखण्ड राज्य में स्थानीय समुदायों द्वारा वनों के प्रबंधन की अपनी एक विशिष्ट परम्परा है जो न केवल पूरे भारतवर्ष में सबसे पुरानी है बल्कि वैधानिक रूप से चिरस्थायी भी है। भारतवर्ष में सामुदायिक वन प्रबंधन व्यवस्था को 1990 से मान्यता प्रदान की गयी जबकि उस समय भी उत्तराखण्ड राज्य में यह व्यवस्था 6 दशकों से विद्यमान थी।

उत्तराखण्ड राज्य के अस्तित्व में आने के बाद वन पंचायतों का गठन तीव्रता से किया गया वहीं दूसरी ओर प्रत्येक गांव में गरीबी रेखा से नीचे जीवन यापन करने वाले परिवारों के स्वयं सहायता समूहों के गठन का वृहद अभियान भी प्रदेश में तेजी से चलता रहा है। राज्य गठन के उपरान्त वन पंचायत गठन अभियान फलस्वरूप अब ऐसी अनेकों पर्यावरण सम्मत आर्थिक गतिविधियों को वन पंचायतों के माध्यम से चलाया जा रहा है जो प्रदेश के गरीबी उन्मूलन के महत्वपूर्ण लक्ष्य को पूरा कर सके। वन पंचायतों के माध्यम से जो सार्वजनिक वनों के प्रति जन सामान्य की प्रतिकूल धारणा है, उसे सकारात्मक रूप देने के लिए वन पंचायतों का सर्वांगीण विकास किया जाना एक सर्वोच्च महत्व का कार्य है।

वन केंद्रित विकास को मूर्त रूप देने में वन पंचायतों की जो भूमिका हो सकती है वह आरक्षित वनों की अपेक्षा कहीं अधिक महत्वपूर्ण है। यदि राज्य में गठित वन पंचायतें ग्रामीण क्षेत्र की आर्थिकी को सुधारने में सफल होती हैं तो तभी आरक्षित वनों पर निरंतर बढ़ता जैवीय दबाव कम हो सकेगा और प्रदेश के वनों का व्यापक संरक्षण तथा विकास सम्भव हो सकेगा। वन पंचायतें उत्तराखण्ड राज्य के ग्रामीण विकास की धुरी बन सकें, इस प्रयोजन से यह वन पंचायत निर्देशिका प्रकाशित की जा रही है।

आशा है कि पंचायती वन निर्देशिका वर्ष 2023 का यह संस्करण राज्य में वन पंचायतों के सर्वांगीण विकास में सहायक सिद्ध होगी।



अनूप मलिक
प्रमुख वन संरक्षक, HoFF



डा० धनन्जय मोहन

**प्रमुख वन संरक्षक, वन पंचायत
उत्तराखण्ड वन विभाग
85/87, राजपुर रोड, देहरादून**



प्राक्कथन



भारत में वन पंचायत व्यवस्था केवल उत्तराखण्ड राज्य में है। गांव से लगे वनों को संरक्षित रखते हुए स्थानीय ग्रामीणों की मूलभूत आवश्यकता की पूर्ति के लिए वर्ष 1930 में वन पंचायत व्यवस्था आरम्भ हुई। विकेन्द्रीकृत व्यवस्था व जन समुदाय आधारित वन प्रबन्धन के उद्देश्य से प्रथम बार पंचायती वन नियमावली 1931 में लागू हुई थी। उत्तर प्रदेश राज्य में 1976 तथा उत्तराखण्ड राज्य गठन के उपरान्त वन पंचायत नियमावली 2001 प्रख्यापित की गई। भारतीय वन अधिनियम 1927 (अधिनियम सं० 16, 1927) की धारा 28 की उपधारा (2) तथा धारा 76 के द्वारा प्रदत्त शक्तियों का प्रयोग करते हुये उत्तरांचल पंचायती वन नियमावली 2005 बनायी गयी है। इसे वर्ष 2012 में संशोधन कर उत्तराखण्ड पंचायती वन (संशोधित) नियमावली 2012 बनायी गयी है, जो वर्तमान में प्रवृत्त है। उत्तराखण्ड पंचायती वन नियमावली 2005 (संशोधित 2012) वन पंचायतों के लिये वन विभाग और राजस्व विभाग की भूमिकाओं और जिम्मेदारियों को परिभाषित करती है, जिसमें वन पंचायतों का गठन, सीमांकन एवं प्रशासन राजस्व विभाग के पास है एवं पंचायती वनों के प्रबन्धन हेतु तकनीकी सहयोग का उत्तरदायित्व वन विभाग के पास है।

वन विभाग द्वारा वर्ष 2021-2022 में राजस्व विभाग से वन पंचायतों से सम्बन्धित गठन सम्बन्धी अभिलेखों तथा प्रभागीय वनाधिकारियों द्वारा इस सम्बन्ध में सम्बन्धित जिलाधिकारियों के साथ व्यापक अभ्यास के उपरान्त प्रत्येक वन पंचायत से सम्बन्धित आंकड़ों को संकलित कर उत्तराखण्ड पंचायती वन निर्देशिका 2023 को तैयार किया गया है।

उत्तराखण्ड राज्य के 13 जनपदों में से 11 जनपदों के अन्तर्गत 11,217 वन पंचायतें गठित है, जो 4526.4428 वर्ग किलो मीटर वन क्षेत्र के प्रबन्धन में सम्मिलित है। यह वन लगभग 26 लाख ग्रामीणों (उत्तराखण्ड सांख्यिकीय डायरी 2021 से प्राप्त आंकड़ों के आधार पर) की कृषि तथा वानिकी आधारित आजीविका के स्रोत से जुड़े हैं। इस वन पंचायत निर्देशिका में राज्य के अन्तर्गत वर्ष 2023 तक गठित वन पंचायतों से सम्बन्धित सामान्य विवरण जैसे-वन पंचायत का नाम, वन पंचायत से जुड़े राजस्व ग्राम, वन पंचायत सम्बन्धित ग्राम पंचायत, सम्बन्धित वन प्रभाग, जनपद, ब्लॉक, तहसील तथा रेंज का नाम दर्शाया गया है। यह समस्त जानकारी विभिन्न योजनाओं, संहत प्लान तथा माइक्रोप्लान, वन पंचायतों/ग्रामों के विकास से सम्बन्धित अन्य विभागों द्वारा चलाई जा रहें परियोजनाओं आदि के क्रियान्वन तथा अनुश्रवण में लाभकारी सिद्ध होगी।

पंचायती वन निर्देशिका 2023 के संकलन एवं प्रकाशन के सहयोग हेतु मैं सम्बन्धित जिलाधिकारियों, वनाधिकारियों तथा फील्ड स्तर पर तैनात कार्मिकों एवं संकलनकर्ताओं का अत्यन्त आभार व्यक्त करता हूँ, जिनके द्वारा पंचायती वन निर्देशिका 2023 के प्रकाशन का यह कार्य सम्भव हो पाया है।

(डा० धनन्जय मोहन)
प्रमुख वन संरक्षक, वन पंचायत।



डा० पराग मधुकर धकाते
मुख्य वन संरक्षक,
वन पंचायत एवं सामुदायिक वानिकी,
उत्तराखण्ड वन विभाग



प्रस्तावना

उत्तराखण्ड वन विभाग द्वारा वर्ष 2007 में वन पंचायत निर्देशिका का प्रकाशन किया गया था जिसमें **12089 वन पंचायते** दर्ज थी तथा इनका **क्षेत्रफल 544964.17 हेक्टेयर** था। पंचायती वनों से सम्बन्धित वर्ष 2007 में प्रकाशित निर्देशिका में त्रुटिवश कई स्थानों में एक ही वन पंचायत को दो बार अंकित किया गया था, जिस कारण वन पंचायतों की संख्या में दोहरीकरण की स्थिति प्रकाश में आई कारणवश पंचायती वनों के कुल क्षेत्रफल में काफी अन्तर देखने को पाया गया, विशेषकर पंचायती वनों से सम्बन्धित वन भूमि एवं राजस्व भूमि के आकड़ों को लेकर अनेक विवाद दृष्टिगोचर हो रहे थे जैसे— पंचायती वनों के क्षेत्रफल में संरक्षित भूमि, आरक्षित भूमि तथा सोयम भूमि को अलग-अलग संधारित नहीं किया जाना, वन पंचायतें प्रभागवार अंकित नहीं हो पाना, राजस्व विभाग में जनपद अथवा स्थानीय स्तर पर वन पंचायत के अभिलेखों का सही ढंग से संधारित न हो पाना व वन विभाग के पास वन पंचायतों से सम्बन्धित अभिलेखों का उपलब्ध न हो पाना आदि।

वर्ष 2007 में प्रकाशित वन पंचायत निर्देशिका के बाद पंचायती वनों से सम्बन्धित संख्या एवं क्षेत्रफल की सही स्थिति को स्पष्ट किये जाने तथा वर्ष 2024 में नई पंचायती वन निर्देशिका के प्रकाशन के उद्देश्य से कार्यालय प्रमुख वन संरक्षक, वन पंचायत उत्तराखण्ड द्वारा वन पंचायत निर्देशिका 2007 में व्याप्त विसंगतियों को दूर किये जाने के सम्बन्ध में राजस्व विभाग के साथ संयुक्त अभ्यास के उपरान्त यह स्पष्ट हुआ कि समय अन्तराल में पंचायती वनों की अवस्थिति तथा उनकी कुल संख्या एवं क्षेत्रफल में 2007 निर्देशिका के सापेक्ष कई परिवर्तन हुए हैं। इस अभ्यास के पूर्ण होने के बाद यह स्पष्ट हुआ कि उत्तराखण्ड राज्य में **11217 वन पंचायतें अवस्थित हैं** जिनका कुल **क्षेत्रफल 452644.29 हेक्टेयर** है।

आशा करता हूँ कि पंचायती वनों की संख्या व क्षेत्रफल से सम्बन्धित समस्त विसंगतियों को दूर करने के उपरान्त प्रकाशित यह पंचायती वन निर्देशिका 2023 वन पंचायतों को सुदृढ़ एवं सशक्त करने में अत्यन्त सहयोगी सिद्ध होगी।

(डा० पराग मधुकर धकाते)

विषय सूची

| | |
|--|-------|
| 1- परिचय..... | 01-04 |
| <u>पंचायती वनों की संख्या व क्षेत्रफल के महत्वपूर्ण आंकड़ों पर एक दृष्टि</u> | |
| 2- मण्डलवार पंचायती वनों की संख्या व क्षेत्रफल..... | 07-07 |
| 3- जनपदवार पंचायती वनों की संख्या व क्षेत्रफल..... | 08-10 |
| 4- जिला स्तर पर नामित जनपदवार नोडल प्रभागीय वनाधिकारी..... | 11-12 |
| 5- वृत्त तथा प्रभागवार पंचायती वनों की संख्या व क्षेत्रफल..... | 13-15 |
| 6- पंचायती वनों की संख्या का क्षेत्रफलवार विवरण..... | 16-17 |
| 7- नगर निकायों के अन्तर्गत आने वाली पंचायती वनों की संख्या व क्षेत्रफल..... | 18-19 |

गढ़वाल मण्डल में अवस्थित पंचायती वनों का जनपदवार विवरण

| | |
|--|---------|
| 8- जनपद देहरादून..... | 23-25 |
| 8.1- चकराता वन प्रभाग, कालसी..... | 26-34 |
| 8.2- देहरादून वन प्रभाग, देहरादून..... | 35-37 |
| 8.3- मसूरी वन प्रभाग, मसूरी..... | 38-38 |
| 9- जनपद चमोली..... | 39-41 |
| 9.1- अलकनन्दा भूमि संरक्षण वन प्रभाग, गोपेश्वर..... | 42-53 |
| 9.2- बद्रीनाथ वन प्रभाग, गोपेश्वर..... | 54-60 |
| 9.3- केदारनाथ वन्य जीव वन प्रभाग, गोपेश्वर..... | 61-66 |
| 9.4- नन्दा देवी राष्ट्रीय पार्क, जोशीमठ..... | 67-70 |
| 9.5- भूमि संरक्षण वन प्रभाग, रानीखेत..... | 71-71 |
| 10- जनपद पौड़ी..... | 72-74 |
| 10.1- सिविल एवं सोयम वन प्रभाग, पौड़ी..... | 75-103 |
| 10.2- गढ़वाल, वन प्रभाग, पौड़ी..... | 104-111 |
| 10.3- भूमि संरक्षण वन प्रभाग, लैन्सडौन..... | 112-126 |
| 10.4- अतिरिक्त भूमि संरक्षण वन प्रभाग, रामनगर..... | 127-136 |
| 11- जनपद टिहरी गढ़वाल..... | 137-139 |
| 11.1- टिहरी डैम वन प्रभाग प्रथम, नई टिहरी..... | 140-151 |
| 11.2- टिहरी डैम वन प्रभाग द्वितीय, उत्तरकाशी..... | 152-153 |
| 11.3- टिहरी वन प्रभाग, नई टिहरी..... | 154-162 |
| 11.4- नरेन्द्रनगर वन प्रभाग, मुनि की रेती..... | 163-178 |
| 11.5- भूमि संरक्षण वन प्रभाग, उत्तरकाशी..... | 179-179 |
| 11.6- मसूरी वन प्रभाग, मसूरी..... | 180-187 |
| 12- जनपद उत्तरकाशी..... | 188-190 |
| 12.1- भूमि संरक्षण वन प्रभाग, उत्तरकाशी..... | 191-195 |
| 12.2- अपर यमुना वन प्रभाग, बड़कोट..... | 196-203 |
| 12.3- टौंस वन प्रभाग, पुरोला..... | 204-209 |
| 12.4- टिहरी डैम वन प्रभाग द्वितीय, उत्तरकाशी..... | 210-214 |
| 12.5- उप निदेशक, गोविन्द वन्य जीव विहार/राष्ट्रीय पार्क, पुरोला..... | 215-218 |

| | |
|---|---------|
| 12.6– उत्तरकाशी वन प्रभाग, उत्तरकाशी..... | 219-223 |
| 13– जनपद रुद्रप्रयाग | 224-225 |
| 13.1–रुद्रप्रयाग वन प्रभाग, रुद्रप्रयाग | 226-240 |
| 14– जनपद हरिद्वार | 241-241 |

कुमाँऊ मण्डल में अवस्थित पंचायती वनों का जनपदवार विवरण

| | |
|---|---------|
| 15– जनपद अल्मोडा | 244-246 |
| 15.1– सिविल एवं सोयम वन प्रभाग, अल्मोडा | 247-265 |
| 15.2– अल्मोड़ा वन प्रभाग, अल्मोडा | 266-288 |
| 15.3– भूमि संरक्षण वन प्रभाग, रानीखेत..... | 289-308 |
| 15.4– अतिरिक्त भूमि संरक्षण रामनगर वन प्रभाग | 309-314 |
| 16– जनपद नैनीताल..... | 315-317 |
| 16.1– भूमि संरक्षण नैनीताल वन प्रभाग, नैनीताल | 318-330 |
| 16.2– नैनीताल वन प्रभाग, नैनीताल | 331-336 |
| 16.3– रामनगर वन प्रभाग, रामनगर..... | 337-340 |
| 16.4– हल्द्वानी वन प्रभाग, हल्द्वानी..... | 341-343 |
| 17– जनपद पिथौरागढ़ | 344-345 |
| 17.1– पिथौरागढ़, वन प्रभाग, पिथौरागढ़ | 346-393 |
| 18– जनपद चम्पावत..... | 394-396 |
| 18.1– चम्पावत वन प्रभाग, चम्पावत | 397-415 |
| 18.2– हल्द्वानी वन प्रभाग, हल्द्वानी | 416-416 |
| 19– जनपद बागेश्वर | 417-418 |
| 19.1– बागेश्वर वन प्रभाग, बागेश्वर..... | 419-441 |
| 20– जनपद उधम सिंह नगर..... | 442-442 |

1- परिचय

वन पंचायत एक स्थानीय संस्था है, जो पंचायती वन नियमावली 2005 यथा संशोधित 2012 में निहित नियमों के अनुसार ग्रामवन/पंचायती वनों का प्रबंधन करती है। उत्तराखण्ड राज्य में गठित वन पंचायतों का मुख्य उद्देश्य पर्यावरणीय एवं पारिस्थितिकीय असंतुलन के सम्भावित खतरों से ग्रामीण जनता को अवगत कराते हुए आरक्षित वनों पर उनकी निर्भरता कम करना तथा उनके दैनिक जीवन की आवश्यकताओं की पूर्ति अपने ही ग्रामवन/पंचायती वन क्षेत्रों से सुनिश्चित कर ग्रामीण जन-सहभागिता के माध्यम से सामुदायिक वानिकी का विकास करना तथा वर्तमान और भविष्य की चुनौतियों के मद्देनजर हर सम्भव सुरक्षात्मक व निदानात्मक उपाय खोजना है। वनों के संरक्षण एवं प्रबंधन में आम जन की भूमिका को स्पष्टतया परिलक्षित करने तथा वन पंचायत संस्था को समझने से पूर्व इनके इतिहास को जानना अति आवश्यक है।

पंचायती वनों का इतिहास:

सन् 1815 में उत्तराखण्ड के अधिकांश भू-भाग पर अंग्रेजी शासन काल प्रारम्भ हुआ। ब्रिटिश प्रशासक ट्रेल द्वारा सन् 1823 (सम्बत 1880) में ग्रामीण सीमाओं का निर्धारण किया गया। जिसके अन्तर्गत ग्रामवासी अपने वन सम्बन्धी अधिकारों चराई, शाखा-कर्तन, लकड़ी का प्रयोग कर सकते थे।

ब्रिटिश शासकों द्वारा अपनी औपनिवेशिक नीति के तहत इस समूचे परिक्षेत्र में उपलब्ध वनों पर अपना एकाधिकार स्थापित करने के उद्देश्य से स्थानीय जनता को उनके हक हकूकों से वंचित करने के कई प्रयास किये गये। सन् 1865 में प्रथम भारतीय वन अधिनियम बनाया गया जिसमें स्थानीय ग्रामीणों को वनों में जाने के अधिकार सीमित कर दिए गए इन अधिकारों को और सीमित करने के उद्देश्य से पुनः 1878 में ब्रिटिश शासकों द्वारा जोत वाली भूमि को छोड़कर सारी भूमि पर ब्रिटिश सरकार का नियंत्रण होने सम्बन्धी एक और नियम बनाया गया, इस नियम को पारित करने के उपरान्त से ही प्रदेश में वन आंदोलन की शुरुआत होने लगी। सन् 1917 में आंदोलनों की आक्रमकता को देखते हुए ब्रिटिश शासकों द्वारा ग्रामीणों के साथ हक-हकूक सम्बन्धी समझौता किया गया। इस समझौते के बाद जनता के आंदोलन को एक नयी राह मिली और यह आंदोलन और भी उग्र होने लगे। आंदोलन से चिंतित ब्रिटिश शासकों ने सन् 1921 में तत्कालीन कुमाऊँ कमिश्नर वी० विन्डम की अध्यक्षता में एक कमेटी जिसका नाम कुमाऊँ फारेस्ट ग्रिवान्स कमेटी रखा गया का गठन किया गया। इस कमेटी में आर०जी० मेरियट के साथ दो भारतीय ठाकुर जोध सिंह और लक्ष्मी दत्त पाण्डे को भी सदस्यों के रूप में नामित किया गया। कमेटी के गठन से ग्रामीणों के मन में एक आशा की किरण उत्पन्न हुई कि, इस कमेटी के माध्यम से उनकी शिकायतों को उच्च स्तर पर प्रतिनिधित्व प्राप्त होगा।

कुमाऊँ फारेस्ट ग्रिवान्स कमेटी की सिफारिश के आधार पर ही सन् 1925 में तत्कालीन मद्रास प्रेसीडेंसी में स्थित कम्युनिटी फारेस्ट की तर्ज पर पंचायती वन व्यवस्था लागू कर प्रथम श्रेणी के वनों का प्रबन्ध ग्रामीणों को सौंपे जाने का निर्णय लिया गया। अन्ततः शिड्यूल्ड डिस्ट्रिक्ट एक्ट 1874 की धारा 6 के अन्तर्गत 13 जुलाई 1931 में प्रथम वन पंचायत नियमावली बनाई गयी और इसी के साथ पर्वतीय क्षेत्र में वन पंचायतें गठित करने की प्रक्रिया प्रारम्भ हो गयी और पर्वतीय जनता के हक हकूक सुरक्षित कर दिये गये।

शिड्यूल्ड डिस्ट्रिक्ट एक्ट के रद्द हो जाने के कारण भारतीय वन अधिनियम 1927 की धारा 28 (2) के अन्तर्गत वन पंचायत नियमावली 1972 तथा इसके बाद पुनः वन पंचायत नियमावली 1976 बनाई गई। एक बार फिर जनता के विरोध पर वन पंचायत नियमावली 1976 में संशोधन भी विचार किया गया तथा ज्वलन्त समस्याओं के निवारण हेतु सुझाव देने के लिए श्री सुल्तान सिंह भण्डारी की अध्यक्षता में

एक 19 सदस्यीय समिति का गठन किया गया। **भण्डारी समिति** की संस्तुतियों व समय-समय पर आयोजित विचार गोष्ठियों व वन पंचायतों की समस्याओं के दृष्टिगत उत्तराखण्ड शासन द्वारा **वन पंचायत नियमावली 1976** में संशोधन कर **उत्तराखण्ड पंचायती वन नियमावली 2001** अधिसूचित की गई। राज्य में पंचायती वनों के प्रबन्धन हेतु **वन पंचायत नियमावली 2005** लागू है इस नियमावली में वर्ष **2012** में आंशिक संशोधन किये गये हैं।

पंचायती वनों का ऐतिहासिक घटनाक्रम विवरण:

| वर्ष | ऐतिहासिक घटनाक्रम |
|---------|--|
| 1815 | उत्तर प्रदेश के कुमाऊँ कमिश्नरी के अन्तर्गत पर्वतीय क्षेत्रों में ब्रिटिश शासन काल प्रारम्भ हुआ। |
| 1820-22 | ब्रिटिश प्रशासक ट्रेल द्वारा कुमायूँ का चौथा भूमि बन्दोबस्त किया गया जिसमें गांवों की सीमायें निर्धारित कर दी गई तथा सिविल भूमि में चरान, चुगान एवं इमारती लकड़ी, ईंधन आदि के हक निर्धारित कर दिये गये। यह बन्दोबस्त साल अस्सी बन्दोबस्त के नाम से जाना जाता है। |
| 1858 | 1858 से पर्वतीय वन क्षेत्रों पर धीरे-धीरे ब्रिटिश सरकार का नियंत्रण प्रारम्भ हुआ। |
| 1865 | सर्वप्रथम भारतीय वन अधिनियम पारित किया गया। |
| 1878 | नया वन अधिनियम बना और जंगलों को प्रोटेक्टेड तथा रिजर्व फारेस्ट के रूप में वर्गीकृत किया गया। |
| 1893 | अल्मोडा, नैनीताल तथा गढ़वाल जनपदों की समस्त ऐसी भूमि जो कृषि योग्य नाप भूमि के अन्तर्गत नहीं थी को सुरक्षित वन घोषित कर राजस्व विभाग के नियन्त्रण में दी गई। |
| 1921 | तत्कालीन कुमाँऊ आयुक्त वी० विन्डम की अध्यक्षता में कुमाँऊ फारेस्ट ग्रीवान्सेस कमेटी का गठन किया गया। |
| 1925 | प्रदेश के पर्वतीय क्षेत्रों में वन पंचायत की स्थापना का निर्णय लिया गया। |
| 1927 | भारतीय वन अधिनियम 1927 में लागू किया गया। |
| 1931 | डिस्ट्रिक्ट शिड्यूल्ड एक्ट 1874 की धारा 6 व भारतीय वन अधिनियम के अन्तर्गत प्रथम वन पंचायत नियमावली प्रख्यापित की गई जिसके नियम नैनीताल, अल्मोड़ा तथा गढ़वाल जिलों में लागू हुये। यह नियमावली 1972 तक प्रवृत्त रही। |
| 1960 | जिला उत्तरकाशी, पिथौरागढ़ एवं चमोली जनपदों का सृजन हुआ। |
| 1964 | वर्ष 1964-65 में वन विभाग को हस्तान्तरण से पूर्व भी अनेक पंचायती वनों का गठन वर्ग-1 के वनों से किया गया। |
| 1972 | भारतीय वन अधिनियम 1927 (अधिनियम सं० 16, 1927) की धारा 28(2) के अन्तर्गत नई नियमावली बनाई गई जो नैनीताल, अल्मोडा, पिथौरागढ़, गढ़वाल व चमोली में लागू थी। |
| 1976 | वन पंचायत नियमावली को पुनरीक्षित कर टिहरी तथा उत्तरकाशी जनपदों में तथा देहरादून की चकराता तहसील में लागू किया गया। |
| 1993 | 1993 तक 4804 वन पंचायतें गठित हुईं। जिनके अन्तर्गत 3,33,781 हेक्टेयर पंचायती वन क्षेत्र आच्छादित हुआ। |
| 2001 | राज्य गठन के उपरांत वन पंचायत नियमावली को संशोधित कर राज्य में लागू किया गया। |
| 2005 | वन पंचायत नियमावली को पुनः संशोधित कर कुछ नवीन बिन्दुओं के साथ राज्य में लागू किया गया। |
| 2012 | पंचायती वन नियमावली 2005 यथा संशोधन 2012 में वन प्रबंधन समिति के सरपंच के 50 प्रतिशत पद महिलाओं के लिए आरक्षित कर दिए गए। |

पंचायती वनों का महत्व:

समृद्ध एवं सघन पंचायती वन जहाँ ग्रामीण अर्थव्यवस्था के लिए बहुत अधिक सहायक, सार्थक व महत्वपूर्ण सिद्ध हो सकते हैं, वही पारिस्थितिकीय संतुलन में अपेक्षित भूमिका निभा सकते हैं। पंचायती वनों की मूल भावना ग्रामीण जन जीवन की दैनिक आवश्यकताओं की पूर्ति को सुनिश्चित करते हुए वन वर्धन, संरक्षण व संवर्द्धन ही है। उत्तराखण्ड की वन पंचायतें सामुदायिक वनों की कुशलता से प्रबंधित करने के लिए जानी जाती हैं। प्रत्येक वन पंचायत अपने स्थानीय वनों के उपयोग, प्रबंधन और सुरक्षा के लिए अपने नियम बनाती हैं। पर्वतीय क्षेत्रों में निवासित जनता के लिए यह वन बहुत उपयोगी हैं।

वन विभाग की भूमिका:

वन पंचायतों के सर्वांगीण विकास के लिए वन विभाग उत्तराखण्ड द्वारा अपने नियंत्रणाधीन समस्त वन पंचायतों के विकास के लिए प्रभाग स्तर पर एक पंचवर्षीय संहत प्रबंध योजना बनाई जाती है, इसके अतिरिक्त रेंज स्तर पर प्रत्येक वन पंचायत हेतु एक सूक्ष्म योजना (माइक्रोप्लान) भी तैयार की जाती है, इस सूक्ष्म योजना के आधार पर पंचायती वनों के लिए विकास की रूपरेखा तैयार की जाती है। इसी प्लान के आधार पर प्रतिवर्ष के लिए प्रत्येक वन पंचायत अपने पंचायती वनों के विकास के लिए एक वार्षिक कार्ययोजना भी तैयार करती है।


वन विभाग उत्तराखण्ड द्वारा **कैम्पा योजना** तथा **राज्य सैक्टर योजना** में **“पूँजीगत वनीकरण एवं संरक्षण योजना”** के तहत वन पंचायत सुदृढीकरण गतिविधियों के अन्तर्गत अग्रिम मृदा कार्य एवं वृक्षारोपण के कार्य, भूमि एवं जल संरक्षण कार्य, ग्रामीण महिलाओं को वानिकी से संबंधित रोजगार से जोड़े जाने हेतु **“वोमेन कम्पोनेन्ट प्लान”** के अन्तर्गत नर्सरी विकास कार्य अथवा महिला किसान नर्सरी की स्थापना तथा इसके अतिरिक्त पंचायती वनों के प्रबंधन तथा संरक्षण हेतु किये जाने वाले कार्य जैसे—चारा विकास रोपण कार्य, पंचायती वनों में सर्वे तथा सीमांकन कर बाउन्ड्री पीलर निर्माण आदि विभिन्न ऐसे वानिकी सम्बन्धी कार्यों का क्रियान्वयन सीधे वन पंचायतों के माध्यम से कराये जाते हैं जिससे सीधे तौर पर ग्रामीण जन समुदाय को रोजगार से जोड़ा जा सके।

पंचायती वनों को और अधिक सदृढ करने के उद्देश्य से कार्यालय प्रमुख वन संरक्षक वन पंचायत उत्तराखण्ड द्वारा प्रदेश में अवस्थित पंचायती वनों का प्रति वर्ष चयन कर कलस्टर तैयार करते हुए वन पंचायतवार विभिन्न प्रशिक्षण कार्यक्रमों के माध्यम से प्रचार—प्रसार, जन—जागरूकता अभियान, वन पंचायत नियमावली प्रशिक्षण, वन पंचायत सरपंचों के अधिकार एवं कर्तव्यों से सम्बन्धित गोष्ठियां एवं कार्यशालाओं का आयोजन, माइक्रोप्लान प्रशिक्षण, महिला समूह हेतु रोजगारपरक योजना यथा महिला किसान नर्सरी से सम्बन्धित प्रशिक्षण आदि विभिन्न कार्यक्रम आयोजित किये जाते हैं जिससे वन पंचायत अधिकारधारियों को उनकी आजीविका बढ़ाने के साथ—साथ उन्हें पंचायती वनों के गठन के मुख्य उद्देश्य के विषय में जागरूक कर वन संरक्षण, पर्यावरण संरक्षण व वन वर्धन के प्रति प्रोत्साहित किया जा सके।

पंचायती वन निर्देशिका – 2023

वनों पर निर्भरता कम करने तथा ग्रामीणों की प्रकाष्ठ, ईंधन व चारा पत्ती की मांग की पूर्ति के लिए निजी भूमि पर ईंधन, चारापत्ती, फलदार व प्रकाष्ठ प्रजातियों के पौध रोपण को प्रोत्साहित करने के उद्देश्य से प्रति वर्ष राज्य सरकार द्वारा “हमारा पेड़ हमारा धन” योजना भी लागू की गयी है।

पंचायती वनों की संख्या व क्षेत्रफल के आंकड़ों पर एक दृष्टि

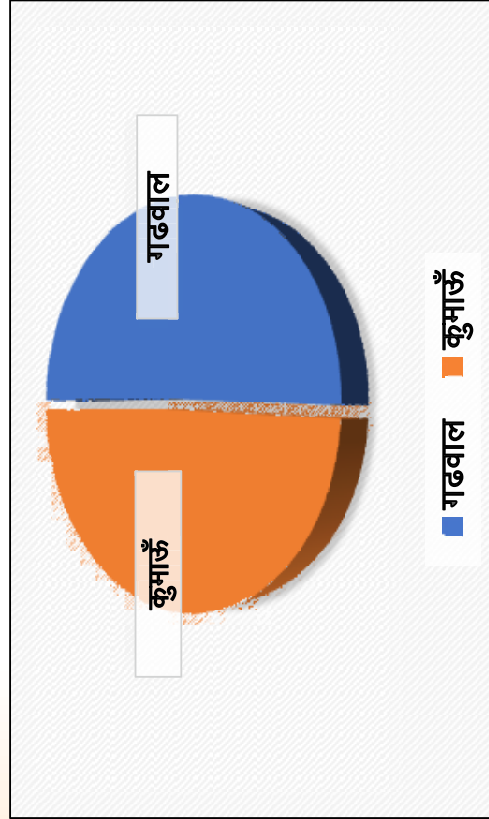




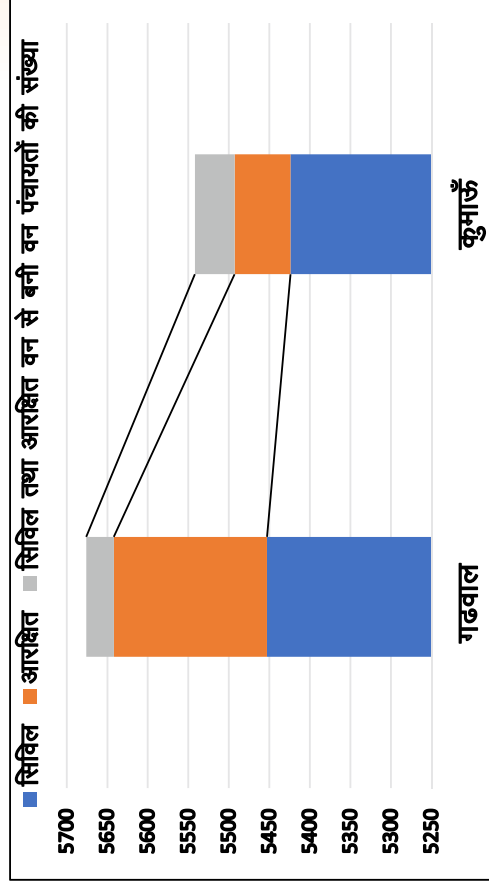
2- मण्डलवार पंचायती वनों की संख्या व क्षेत्रफल

| पंचायती वनों की संख्या व क्षेत्रफल का विवरण | | वन का प्रकार जिससे पंचायती वनों का गठन किया गया है | | | | | | | |
|---|--------------|--|--------------|--------------------------|-------------|--------------------------|--|--------------------------|-----------------|
| मण्डल का नाम | संख्या | क्षेत्रफल (हेक्टेयर में) | सिविल | | आरक्षित | | सिविल तथा आरक्षित वन से बनी पंचायती वनों की संख्या व क्षेत्रफल | | |
| | | | संख्या | क्षेत्रफल (हेक्टेयर में) | संख्या | क्षेत्रफल (हेक्टेयर में) | संख्या | क्षेत्रफल (हेक्टेयर में) | |
| गढवाल | 5676 | 256880.26 | 5453 | 207140.95 | 189 | 39788.36 | 34 | 1609.17 | 8341.78 |
| कुमाऊँ | 5541 | 195764.03 | 5423 | 167605.48 | 69 | 16750.31 | 49 | 4659.28 | 6748.96 |
| कुल योग | 11217 | 452644.29 | 10876 | 374746.43 | 258 | 56538.67 | 83 | 6268.45 | 15090.74 |
| कुल प्रतिशत % | | | 96.96 | 82.79 | 2.30 | 12.49 | 0.76 | 1.38 | 3.33 |

प्रदेश में गठित 11,217 वन पंचायतों के सापेक्ष कुल 452644.29 हेक्टेयर क्षेत्रफल में से 10876 वन पंचायतें सिविल वन से गठित की गई हैं जिनका क्षेत्रफल 374746.43 हेक्टेयर तथा 258 वन पंचायतें ऐसी है जो आरक्षित वन से गठित की गई है, आरक्षित वन से बनी वन पंचायतों का क्षेत्रफल 56538.67 हेक्टेयर है। 83 वन पंचायतें ऐसी है जो सिविल तथा आरक्षित वनों से मिलकर बनी हैं।



मण्डलवार पंचायती वनों की संख्या का प्रतिशत



मण्डलवार सिविल व आरक्षित तथा सिविल/आरक्षित वन से बनी वन पंचायतों की संख्या

गढवाल मण्डल

3- जनपदवार पंचायती वनों की संख्या व क्षेत्रफल

| जनपद का नाम | जनपद तथा प्रभागवार पंचायती वनों की कुल संख्या व क्षेत्रफल | | | | सिविल वन | | आरक्षित वन | | सिविल एवं आरक्षित वन से मिलकर बनी वन पंचायतों की संख्या एवं क्षेत्रफल | | |
|-------------|---|------------|---------------------------|------------|-----------------------|----------|-----------------------|----------|---|-----------------------------|-------------------------------|
| | प्रभाग का नाम | कुल संख्या | कुल क्षेत्रफल (हेक्टेयर) | संख्या | क्षेत्रफल (हेक्टेयर) | संख्या | क्षेत्रफल (हेक्टेयर) | संख्या | क्षेत्रफल (हेक्टेयर) | सिविल क्षेत्रफल (हेक्टेयर) | आरक्षित क्षेत्रफल (हेक्टेयर) |
| 1 | 2 | 3 | 4 | 5 | 6 | 7 | 8 | 9 | 10 | 11 | |
| उत्तरकाशी | अपर यमुना वन प्रभाग, बडकोट | 184 | 2554.93 | 115 | 792.10 | 67 | 1615.36 | 2 | 31.77 | 115.70 | |
| | भूमि संरक्षण वन प्रभाग, उत्तरकाशी | 90 | 623.15 | 90 | 623.15 | 0 | 0.00 | 0 | 0.00 | 0.00 | |
| | टौस वन प्रभाग, पुरोला | 119 | 564.27 | 110 | 519.27 | 9 | 45.00 | 0 | 0.00 | 0.00 | |
| | टिहरी डैम वन प्रभाग द्वितीय, उत्तरकाशी | 83 | 658.60 | 83 | 658.60 | 0 | 0.00 | 0 | 0.00 | 0.00 | |
| | गोविंद वन्य जीव विहार/ राष्ट्रीय पार्क, पुरोला | 39 | 266.56 | 39 | 266.56 | 0 | 0.00 | 0 | 0.00 | 0.00 | |
| | उत्तरकाशी वन प्रभाग, उत्तरकाशी | 123 | 1098.57 | 120 | 740.07 | 3 | 358.50 | 0 | 0.00 | 0.00 | |
| योग | | | | | | | | | | | |
| टिहरी | भूमि संरक्षण वन प्रभाग, उत्तरकाशी | 3 | 25.09 | 3 | 25.09 | 0 | 0.00 | 0 | 0.00 | 0.00 | |
| | टिहरी डैम वन प्रभाग द्वितीय, उत्तरकाशी | 34 | 315.07 | 34 | 315.07 | 0 | 0.00 | 0 | 0.00 | 0.00 | |
| | नरेन्द्रनगर वन प्रभाग, मुनि की रेती | 482 | 5734.86 | 482 | 5734.86 | 0 | 0.00 | 0 | 0.00 | 0.00 | |
| | टिहरी वन प्रभाग, नई टिहरी | 237 | 1922.53 | 237 | 1922.53 | 0 | 0.00 | 0 | 0.00 | 0.00 | |
| | टिहरी डैम वन प्रभाग प्रथम, नई टिहरी | 388 | 3106.55 | 388 | 3106.55 | 0 | 0.00 | 0 | 0.00 | 0.00 | |
| | मसूरी वन प्रभाग, मसूरी | 177 | 3631.81 | 177 | 3631.81 | 0 | 0.00 | 0 | 0.00 | 0.00 | |
| योग | | | | | | | | | | | |
| देहरादून | देहरादून वन प्रभाग, देहरादून | 8 | 188.19 | 8 | 188.19 | 0 | 0.00 | 0 | 0.00 | 0.00 | |
| | चकराला वन प्रभाग, कालसी | 182 | 8221.68 | 182 | 8221.68 | 0 | 0.00 | 0 | 0.00 | 0.00 | |
| | मसूरी वन प्रभाग, मसूरी | 5 | 103.42 | 5 | 103.42 | 0 | 0.00 | 0 | 0.00 | 0.00 | |
| योग | | | | | | | | | | | |
| | | 195 | 8513.29 | 195 | 8513.29 | 0 | 0.00 | 0 | 0.00 | 0.00 | |

क्रमशः.....

| जनपद तथा प्रभागवार पंचायती वनों की कुल संख्या व क्षेत्रफल | | | | सिविल वन | | आरक्षित वन | | सिविल एवं आरक्षित वन से मिलकर बनी पंचायती वनों की संख्या एवं क्षेत्रफल | | | |
|---|------------------------------------|---|--------------------------|-------------|----------------------|------------|----------------------|--|----------------------|----------------|---------|
| जनपद का नाम | प्रभाग का नाम | कुल संख्या | कुल क्षेत्रफल (हेक्टेयर) | संख्या | क्षेत्रफल (हेक्टेयर) | संख्या | क्षेत्रफल (हेक्टेयर) | संख्या | क्षेत्रफल (हेक्टेयर) | | |
| 1 | 2 | 3 | 4 | 5 | 6 | 7 | 8 | 9 | 10 | 11 | |
| | | गढवाल वन प्रभाग, पौड़ी | 189 | 5056.59 | 177 | 4210.44 | 8 | 507.63 | 4 | 84.97 | 253.55 |
| | | सिविल एवं सोयम वन प्रभाग, पौड़ी | 1033 | 13830.32 | 1033 | 13830.32 | 0 | 0.00 | 0 | 0.00 | 0.00 |
| | | भूमि संरक्षण वन प्रभाग, लैन्सडौन | 624 | 10349.19 | 624 | 10349.19 | 0 | 0.00 | 0 | 0.00 | 0.00 |
| | | अतिरिक्त भूमि संरक्षण वन प्रभाग, रामनगर | 319 | 10176.49 | 319 | 10176.49 | 0 | 0.00 | 0 | 0.00 | 0.00 |
| रुद्रप्रयाग | योग | 2165 | 39412.59 | 2153 | 38566.44 | 8 | 507.63 | 4 | 84.97 | 253.55 | |
| | रुद्रप्रयाग वन प्रभाग, रुद्रप्रयाग | 505 | 19106.32 | 492 | 11396.59 | 8 | 4807.36 | 5 | 111.92 | 2790.46 | |
| चमोली | योग | 505 | 19106.32 | 492 | 11396.59 | 8 | 4807.36 | 5 | 111.92 | 2790.46 | |
| | | नन्दादेवी राष्ट्रीय पार्क, जोशीमठ | 65 | 24405.88 | 59 | 14740.70 | 5 | 8580.66 | 1 | 54.98 | 1029.54 |
| | | बद्रीनाथ वन प्रभाग, गोपेश्वर | 156 | 22419.96 | 99 | 4413.77 | 53 | 17471.06 | 4 | 159.78 | 375.35 |
| | | केदारनाथ वन्यजीव प्रभाग, गोपेश्वर | 153 | 13957.43 | 123 | 4959.65 | 19 | 4590.43 | 11 | 1036.68 | 3370.68 |
| | | अलकनन्दा भूमि संरक्षण वन प्रभाग, गोपेश्वर | 448 | 106810.80 | 424 | 104462.87 | 17 | 1812.36 | 7 | 129.08 | 406.50 |
| | भूमि संरक्षण वन प्रभाग, रानीखेत | 30 | 1751.99 | 30 | 1751.99 | 0 | 0.00 | 0 | 0.00 | 0.00 | |
| | योग | 852 | 169346.07 | 735 | 130328.98 | 94 | 32454.51 | 23 | 1380.51 | 5182.07 | |
| | गढवाल मण्डल योग | 5676 | 256880.26 | 5453 | 207140.95 | 189 | 39788.36 | 34 | 1609.17 | 8341.78 | |

क्रमशः.....

कुमाऊँ मण्डल

| जनपद तथा प्रभागवार पंचायती वनों की कुल संख्या व क्षेत्रफल | | | | सिविल वन | | आरक्षित वन | | सिविल एवं आरक्षित वन से मिलकर बनी पंचायती वनों की संख्या एवं क्षेत्रफल | |
|---|---|---------------|--------------------------|----------|----------------------|------------|----------------------|--|----------------------|
| जनपद का नाम | प्रभाग का नाम | कुल संख्या | कुल क्षेत्रफल (हेक्टेयर) | संख्या | क्षेत्रफल (हेक्टेयर) | संख्या | क्षेत्रफल (हेक्टेयर) | संख्या | क्षेत्रफल (हेक्टेयर) |
| 1 | 2 | 3 | 4 | 5 | 6 | 7 | 8 | 9 | 10 |
| अल्मोड़ा | अल्मोड़ा वन प्रभाग, अल्मोड़ा | 592 | 13135.90 | 592 | 13135.90 | 0 | 0.00 | 0 | 0.00 |
| | सिविल एवं सोयम वन प्रभाग, अल्मोड़ा | 609 | 16869.05 | 594 | 14877.96 | 15 | 1991.09 | 0 | 0.00 |
| | भूमि संरक्षण वन प्रभाग, रानीखेत | 664 | 14237.17 | 664 | 14237.17 | 0 | 0.00 | 0 | 0.00 |
| | अतिरिक्त भूमि संरक्षण वन प्रभाग, रामनगर | 224 | 5408.60 | 224 | 5408.60 | 0 | 0.00 | 0 | 0.00 |
| | योग | 2089 | 49650.72 | 2074 | 47659.63 | 15 | 1991.09 | 0 | 0.00 |
| नैनीताल | भूमि संरक्षण नैनीताल वन प्रभाग | 343 | 21446.43 | 289 | 11032.85 | 35 | 6863.69 | 19 | 1459.77 |
| | नैनीताल वन प्रभाग, नैनीताल | 104 | 2458.24 | 101 | 2000.24 | 3 | 458.00 | 0 | 0.00 |
| | रामनगर वन प्रभाग, रामनगर | 34 | 1480.52 | 34 | 1480.52 | 0 | 0.00 | 0 | 0.00 |
| | हल्द्वानी वन प्रभाग, हल्द्वानी | 9 | 1765.70 | 9 | 1765.70 | 0 | 0.00 | 0 | 0.00 |
| | योग | 490 | 27150.89 | 433 | 16279.31 | 38 | 7321.69 | 19 | 1459.77 |
| पिथौरागढ़ | पिथौरागढ़ वन प्रभाग, पिथौरागढ़ | 1566 | 57082.30 | 1556 | 54086.33 | 4 | 423.79 | 6 | 465.34 |
| | योग | 1566 | 57082.30 | 1556 | 54086.33 | 4 | 423.79 | 6 | 465.34 |
| बागेश्वर | बागेश्वर वन प्रभाग, बागेश्वर | 825 | 39348.28 | 816 | 32595.94 | 9 | 6752.34 | 0 | 0.00 |
| | योग | 825 | 39348.28 | 816 | 32595.94 | 9 | 6752.34 | 0 | 0.00 |
| चम्पावत | चम्पावत वन प्रभाग, चम्पावत | 568 | 22527.36 | 541 | 16979.79 | 3 | 261.40 | 24 | 2734.17 |
| | हल्द्वानी वन प्रभाग, हल्द्वानी | 3 | 4.48 | 3 | 4.48 | 0 | 0.00 | 0 | 0.00 |
| | योग | 571 | 22531.84 | 544 | 16984.27 | 3 | 261.40 | 24 | 2734.17 |
| गढ़वाल तथा कुमाऊँ मण्डल कुल योग | कुमाऊँ मण्डल योग | 5541 | 195764.03 | 5423 | 167605.48 | 69 | 16750.31 | 49 | 4659.28 |
| | गढ़वाल तथा कुमाऊँ मण्डल कुल योग | 11217 | 452644.29 | 10876 | 374746 | 258 | 56539 | 83 | 6268 |
| | | कुल प्रतिशत % | | 97% | 83% | 2% | 12% | 1% | 3% |

4- जिला स्तर पर नामित नोडल प्रभागीय वनाधिकारी

गढ़वाल मण्डल

| जनपद का नाम | नोडल प्रभागीय वनाधिकारी | प्रभाग का नाम | कुल संख्या | कुल क्षेत्रफल (हेक्टेयर) |
|-------------------------|---|---|-------------|--------------------------|
| 1 | 2 | 3 | 4 | 5 |
| उत्तरकाशी | प्रभागीय वनाधिकारी उत्तरकाशी वन प्रभाग | अपर यमुना वन प्रभाग, बडकोट | 184 | 2554.93 |
| | | भूमि संरक्षण वन प्रभाग, उत्तरकाशी | 90 | 623.15 |
| | | टौंस वन प्रभाग, पुरोला | 119 | 564.27 |
| | | टिहरी डैम वन प्रभाग द्वितीय, उत्तरकाशी | 83 | 658.60 |
| | | गोविंद वन्य जीव विहार/राष्ट्रीय पार्क, पुरोला | 39 | 266.56 |
| | | उत्तरकाशी वन प्रभाग, उत्तरकाशी | 123 | 1098.57 |
| टिहरी | प्रभागीय वनाधिकारी टिहरी वन प्रभाग | भूमि संरक्षण वन प्रभाग, उत्तरकाशी | 3 | 25.09 |
| | | टिहरी डैम वन प्रभाग द्वितीय, उत्तरकाशी | 34 | 315.07 |
| | | नरेन्द्रनगर वन प्रभाग, मुनि-की-रेती | 482 | 5734.86 |
| | | टिहरी वन प्रभाग, नई टिहरी | 237 | 1922.53 |
| | | टिहरी डैम वन प्रभाग प्रथम, नई टिहरी | 388 | 3106.55 |
| | | मसूरी वन प्रभाग, मसूरी | 177 | 3631.81 |
| देहरादून | प्रभागीय वनाधिकारी देहरादून वन प्रभाग | देहरादून वन प्रभाग, देहरादून | 8 | 188.19 |
| | | चकराता वन प्रभाग, कालसी | 182 | 8221.68 |
| | | मसूरी वन प्रभाग, मसूरी | 5 | 103.42 |
| पौड़ी | प्रभागीय वनाधिकारी गढ़वाल वन प्रभाग | गढ़वाल वन प्रभाग, पौड़ी | 189 | 5056.59 |
| | | सिविल एवं सोयम वन प्रभाग, पौड़ी | 1033 | 13830.32 |
| | | भूमि संरक्षण वन प्रभाग, लैन्सडौन | 624 | 10349.19 |
| | | अतिरिक्त भूमि संरक्षण वन प्रभाग, रामनगर | 319 | 10176.49 |
| रुद्रप्रयाग | रुद्रप्रयाग वन प्रभाग, रुद्रप्रयाग | रुद्रप्रयाग वन प्रभाग, रुद्रप्रयाग | 505 | 19106.32 |
| चमोली | अलकनन्दा भूमि संरक्षण वन प्रभाग, गोपेश्वर | नन्दादेवी राष्ट्रीय पार्क, जोशीमठ | 65 | 24405.88 |
| | | बद्रीनाथ वन प्रभाग, गोपेश्वर | 156 | 22419.96 |
| | | केदारनाथ वन्यजीव प्रभाग, गोपेश्वर | 153 | 13957.43 |
| | | अलकनन्दा भूमि संरक्षण वन प्रभाग, गोपेश्वर | 448 | 106810.80 |
| | | भूमि संरक्षण वन प्रभाग, रानीखेत | 30 | 1751.99 |
| गढ़वाल मण्डल योग | | | 5676 | 256880.26 |

क्रमशः.....

| जनपद का नाम | जिला स्तरीय नोडल प्रभागीय वनाधिकारी | प्रभाग का नाम | कुल संख्या | कुल क्षेत्रफल (हेक्टेयर) |
|------------------------------------|--------------------------------------|---|------------|--------------------------|
| 1 | 2 | 3 | 4 | 5 |
| अल्मोडा | अल्मोडा वन प्रभाग, अल्मोडा | अल्मोड़ा वन प्रभाग, अल्मोड़ा | 592 | 13135.90 |
| | | सिविल एवं सोयम वन प्रभाग, अल्मोडा | 609 | 16869.05 |
| | | भूमि संरक्षण वन प्रभाग, रानीखेत | 664 | 14237.17 |
| | | अतिरिक्त भूमि संरक्षण वन प्रभाग, रामनगर | 224 | 5408.60 |
| नैनीताल | प्रभागीय वनाधिकारी नैनीताल वन प्रभाग | भूमि संरक्षण नैनीताल वन प्रभाग | 343 | 21446.43 |
| | | नैनीताल वन प्रभाग, नैनीताल | 104 | 2458.24 |
| | | रामनगर वन प्रभाग, रामनगर | 34 | 1480.52 |
| | | हल्द्वानी वन प्रभाग, हल्द्वानी | 9 | 1765.70 |
| पिथौरागढ़ | पिथौरागढ़ वन प्रभाग, पिथौरागढ़ | 1566 | 57082.30 | |
| बागेश्वर | बागेश्वर वन प्रभाग, बागेश्वर | 825 | 39348.28 | |
| चम्पावत | चम्पावत वन प्रभाग, चम्पावत | चम्पावत वन प्रभाग, चम्पावत | 568 | 22527.36 |
| | | हल्द्वानी वन प्रभाग, हल्द्वानी | 3 | 4.48 |
| कुमाऊँ मण्डल योग | | | 5541 | 195764.03 |
| गढ़वाल तथा कुमाऊँ मण्डल का कुल योग | | | 11217 | 452644.29 |

स्रोत— उत्तराखण्ड वन पंचायत डायरेक्ट्री 2007 के अनुसार जनपदवार नामित नोडल प्रभागीय वनाधिकारी।

5- वृत्त तथा प्रभागवार पंचायती वनों की संख्या व क्षेत्रफल

| वृत्त तथा प्रभागवार पंचायती वनों की संख्या व क्षेत्रफल | | सिविल वन | | आरक्षित वन | | सिविल तथा आरक्षित वन से मिलकर बनी पंचायती वनों की संख्या एवं क्षेत्रफल | | |
|--|---|-----------------------|----------------------|-------------|----------------------|--|----------------------|------------------------------|
| वृत्त | वन प्रभाग | वन पंचायतों की संख्या | क्षेत्रफल (हेक्टेयर) | संख्या | क्षेत्रफल (हेक्टेयर) | संख्या | क्षेत्रफल (हेक्टेयर) | आरक्षित क्षेत्रफल (हेक्टेयर) |
| 1 | 2 | 3 | 4 | 5 | 6 | 7 | 8 | 11 |
| गडवाल वृत्त | सिविल एवं सोयम वन प्रभाग, पौड़ी | 1033 | 13830.32 | 1033 | 13830.32 | 0 | 0.00 | 0.00 |
| | रुद्रप्रयाग वन प्रभाग, रुद्रप्रयाग | 505 | 19106.33 | 492 | 11396.59 | 8 | 4807.36 | 2790.46 |
| | गडवाल वन प्रभाग, पौड़ी | 189 | 5056.59 | 177 | 4210.44 | 8 | 507.63 | 253.55 |
| | बद्रीनाथ वन प्रभाग, गोपेश्वर | 156 | 22419.96 | 99 | 4413.77 | 53 | 17471.06 | 375.35 |
| | अलकनन्दा भूमि संरक्षण वन प्रभाग, गोपेश्वर | 448 | 106810.80 | 424 | 104462.87 | 17 | 1812.36 | 406.50 |
| | योग | 2331 | 167224.00 | 2225 | 138313.99 | 86 | 24598.41 | 3825.86 |
| भागीरथी वृत्त | टिहरी वन प्रभाग, नई टिहरी | 237 | 1922.53 | 237 | 1922.53 | 0 | 0.00 | 0.00 |
| | टिहरी डैम-प्रथम नई टिहरी | 388 | 3106.55 | 388 | 3106.55 | 0 | 0.00 | 0.00 |
| | टिहरी डैम-द्वितीय उत्तरकाशी | 117 | 973.67 | 117 | 973.67 | 0 | 0.00 | 0.00 |
| | नरेन्द्रनगर वन प्रभाग | 482 | 5734.86 | 482 | 5734.86 | 0 | 0.00 | 0.00 |
| | भूमि संरक्षण वन प्रभाग, उत्तरकाशी | 93 | 648.24 | 93 | 648.24 | 0 | 0.00 | 0.00 |
| | उत्तरकाशी वन प्रभाग, उत्तरकाशी | 123 | 1098.57 | 120 | 740.07 | 3 | 358.50 | 0.00 |
| | योग | 1440 | 13484.41 | 1437 | 13125.91 | 3 | 358.50 | 0.00 |
| यमुना वृत्त | मसूरी वन प्रभाग, मसूरी | 182 | 3735.23 | 182 | 3735.23 | 0 | 0.00 | 0.00 |
| | टौंस वन प्रभाग, पुरोला | 119 | 564.27 | 110 | 519.27 | 9 | 45.00 | 0.00 |
| | अपर यमुना वन प्रभाग, बड़कोट | 184 | 2554.93 | 115 | 792.10 | 67 | 1615.36 | 115.70 |
| | चकराता वन प्रभाग, कालसी | 182 | 8221.68 | 182 | 8221.68 | 0 | 0.00 | 0.00 |
| | योग | 667 | 15076.11 | 589 | 13268.27 | 76 | 1660.36 | 115.70 |

क्रमशः.....

| वृत्त | वन प्रभाग | वृत्त तथा प्रभागवार पंचायती वनों की संख्या व क्षेत्रफल | | | सिविल वन | | आरक्षित वन | | सिविल तथा आरक्षित वन से मिलकर बनी पंचायती वनों की संख्या एवं क्षेत्रफल | | |
|------------------------------|---|--|----------------------|-------------|----------------------|------------|----------------------|-----------|--|----------------|----------------------|
| | | वन पंचायतों की संख्या | क्षेत्रफल (हेक्टेयर) | संख्या | क्षेत्रफल (हेक्टेयर) | संख्या | क्षेत्रफल (हेक्टेयर) | संख्या | क्षेत्रफल (हेक्टेयर) | संख्या | क्षेत्रफल (हेक्टेयर) |
| 1 | 2 | 3 | 4 | 5 | 6 | 7 | 8 | 9 | 10 | 11 | |
| शिवालिक वृत्त | देहरादून वन प्रभाग, देहरादून भूमि संरक्षण वन प्रभाग, लैसडौन | 8 | 188.19 | 8 | 188.19 | 0 | 0.00 | 0 | 0.00 | 0.00 | |
| | | 624 | 10349.19 | 624 | 10349.19 | 0 | 0.00 | 0 | 0.00 | 0.00 | |
| | योग | 632 | 10537.38 | 632 | 10537.38 | 0 | 0.00 | 0 | 0.00 | 0.00 | |
| नन्दा देवी बायोस्फियर रिजर्व | नन्दा देवी राष्ट्रीय पार्क, जोशीमठ | 65 | 24405.88 | 59 | 14740.70 | 5 | 8580.66 | 1 | 54.98 | 1029.54 | |
| | केदारनाथ वन्य जीव प्रभाग | 153 | 13957.43 | 123 | 4959.65 | 19 | 4590.42 | 11 | 1036.68 | 3370.68 | |
| | योग | 218 | 38363.31 | 182 | 19700.35 | 24 | 13171.08 | 12 | 1091.66 | 4400.22 | |
| निदेशक, राजाजी टाईगर रिजर्व | उप निदेशक, गोविन्द वन्य जीव विहार / राष्ट्रीय पार्क, पुरोला | 39 | 266.56 | 39 | 266.56 | 0 | 0.00 | 0 | 0.00 | 0.00 | |
| | योग | 39 | 266.56 | 39 | 266.56 | 0 | 0.00 | 0 | 0.00 | 0.00 | |
| | गढवाल मण्डल योग | 5327 | 244951.77 | 5104 | 195212.46 | 189 | 39788.35 | 34 | 1609.18 | 8341.78 | |

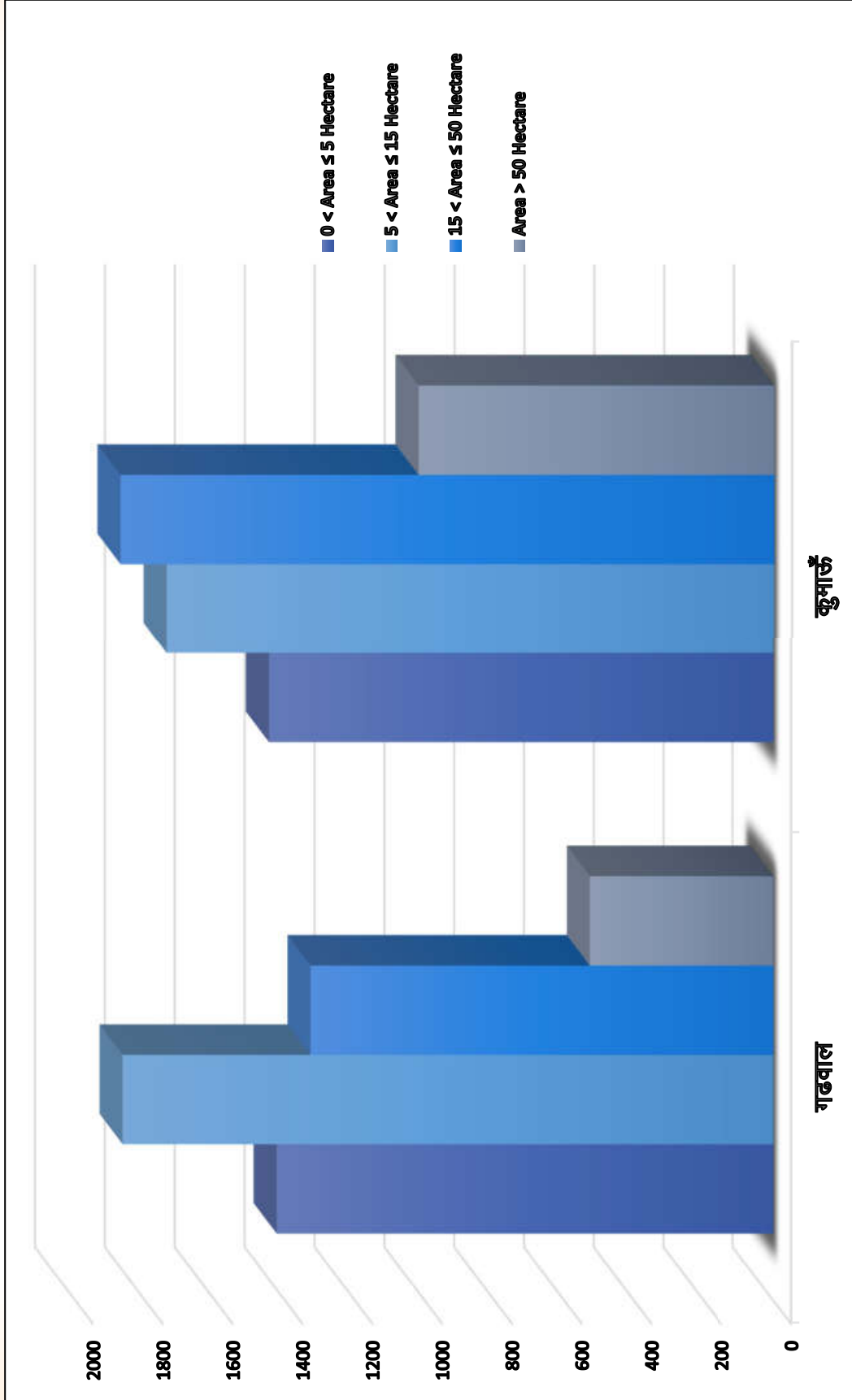
क्रमशः.....

| वृत्त तथा प्रभागवार पंचायती वनों की संख्या व क्षेत्रफल | | | | | | सिविल वन | | | आरक्षित वन | | | सिविल तथा आरक्षित वन से मिलकर बनी पंचायती वनों की संख्या एवं क्षेत्रफल | | | |
|--|---|-----------------------|----------------------|--------------|----------------------|------------|----------------------|-----------|----------------------|-----------------|----------------------|--|----------------------|--------|----------------------|
| वृत्त | वन प्रभाग | वन पंचायतों की संख्या | क्षेत्रफल (हेक्टेयर) | संख्या | क्षेत्रफल (हेक्टेयर) | संख्या | क्षेत्रफल (हेक्टेयर) | संख्या | क्षेत्रफल (हेक्टेयर) | संख्या | क्षेत्रफल (हेक्टेयर) | संख्या | क्षेत्रफल (हेक्टेयर) | संख्या | क्षेत्रफल (हेक्टेयर) |
| 1 | 2 | 3 | 4 | 5 | 6 | 7 | 8 | 9 | 10 | 11 | | | | | |
| उत्तरी कुमाँऊ | अल्मोड़ा वन प्रभाग, अल्मोड़ा | 592 | 13135.90 | 592 | 13135.90 | 0 | 0.00 | 0 | 0.00 | 0.00 | | | | | |
| | सिविल एवं सोयम वन प्रभाग, अल्मोड़ा | 609 | 16869.05 | 594 | 14877.96 | 15 | 1991.09 | 0 | 0.00 | 0.00 | | | | | |
| | पिथौरागढ़ वन प्रभाग, पिथौरागढ़ | 1566 | 57082.30 | 1556 | 54086.33 | 4 | 423.79 | 6 | 465.34 | 2106.84 | | | | | |
| | बागेश्वर वन प्रभाग, बागेश्वर | 825 | 39348.28 | 816 | 32595.94 | 9 | 6752.34 | 0 | 0.00 | 0.00 | | | | | |
| | चम्पावत वन प्रभाग, चम्पावत | 568 | 22527.36 | 541 | 16979.79 | 3 | 261.40 | 24 | 2734.17 | 2552.00 | | | | | |
| | योग | 4160 | 148962.89 | 4099 | 131675.93 | 31 | 9428.62 | 30 | 3199.51 | 4658.84 | | | | | |
| दक्षिणी कुमाँऊ | भूमि संरक्षण वन प्रभाग, रानीखेत | 694 | 15989.17 | 694 | 15989.17 | 0 | 0.00 | 0 | 0.00 | 0.00 | | | | | |
| | अतिरिक्त भूमि संरक्षण वन प्रभाग, रामनगर | 543 | 15585.09 | 543 | 15585.09 | 0 | 0.00 | 0 | 0.00 | 0.00 | | | | | |
| | भूमि संरक्षण वन प्रभाग, नैनीताल | 343 | 21446.43 | 289 | 11032.85 | 35 | 6863.69 | 19 | 1459.77 | 2090.12 | | | | | |
| | नैनीताल वन प्रभाग, नैनीताल | 104 | 2458.24 | 101 | 2000.24 | 3 | 458.00 | 0 | 0.00 | 0.00 | | | | | |
| | योग | 1684 | 55478.93 | 1627 | 44607.35 | 38 | 7321.69 | 19 | 1459.77 | 2090.12 | | | | | |
| पश्चिमी वृत्त | रामनगर वन प्रभाग, रामनगर | 34 | 1480.52 | 34 | 1480.52 | 0 | 0.00 | 0 | 0.00 | 0.00 | | | | | |
| | हल्द्वानी वन प्रभाग, हल्द्वानी | 12 | 1770.19 | 12 | 1770.18 | 0 | 0.00 | 0 | 0.00 | 0.00 | | | | | |
| | योग | 46 | 3250.70 | 46 | 3250.70 | 0 | 0.00 | 0 | 0.00 | 0.00 | | | | | |
| | कुमाँऊ मण्डल योग | 5890 | 207692.53 | 5772 | 179533.971 | 69 | 16750.308 | 49 | 4659.28 | 6748.96 | | | | | |
| | गढ़वाल तथा कुमाँऊ मण्डल का कुल योग | 11217 | 452644.29 | 10876 | 374746.43 | 258 | 56538.65 | 83 | 6268.46 | 15090.74 | | | | | |
| | | | कुल प्रतिशत % | 97% | 83% | 2% | 12% | 1% | 1% | 3% | | | | | |

6- पंचायती वनों की संख्या का क्षेत्रफलवार विवरण

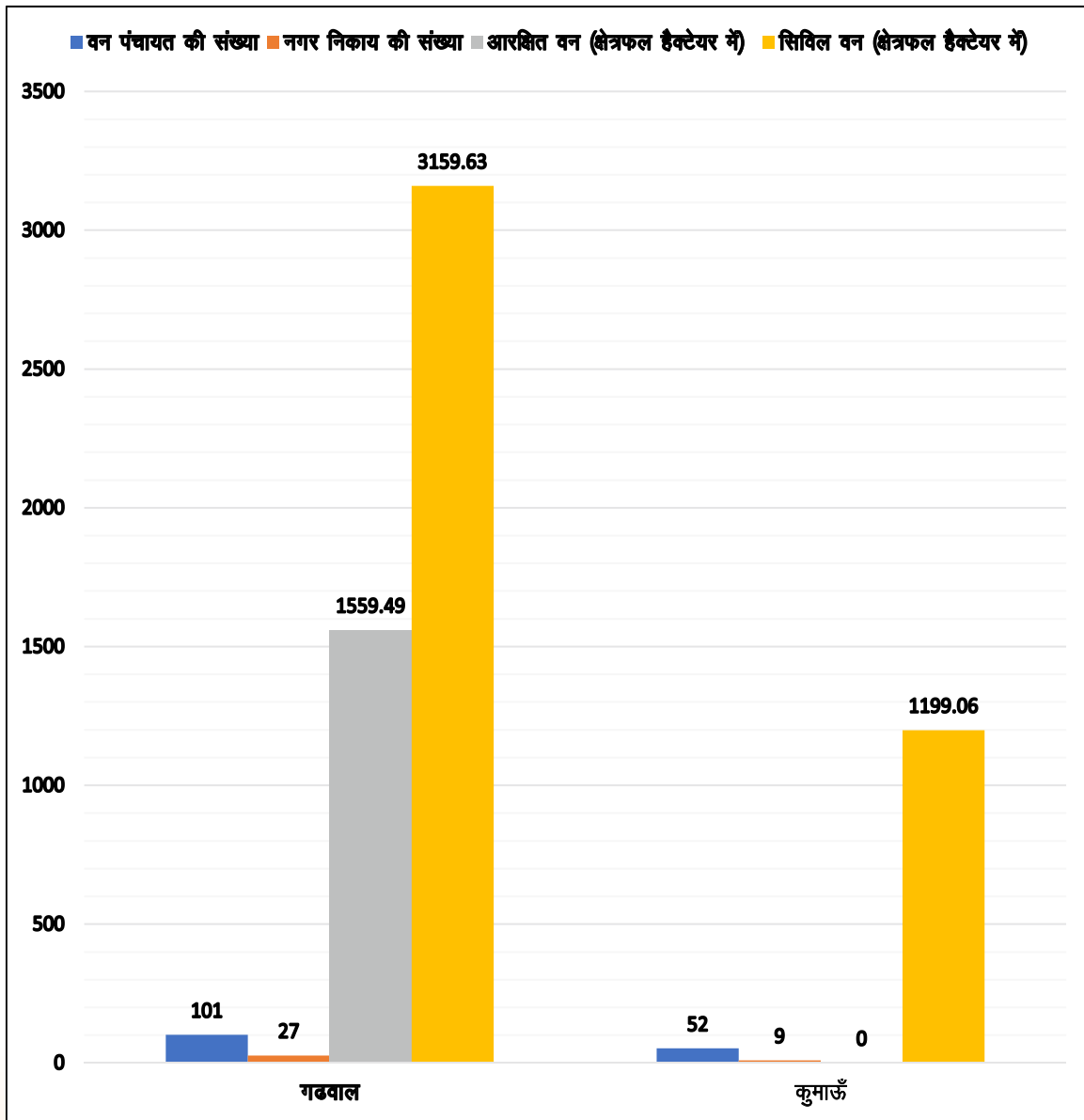
| क्रसं | वन प्रभाग का नाम | 0 ≤ 5 हेक्टेयर | 5 ≤ 15 हेक्टेयर | 15 ≤ 50 हेक्टेयर | 50 < हेक्टेयर से अधिक | कुल वन पंचायतों की संख्या |
|---|---|----------------------|-----------------------|------------------------|-----------------------------|---------------------------------|
| 1 | सिविल एंव सोयम वन प्रभाग, पौड़ी | 338 | 431 | 226 | 38 | 1033 |
| 2 | भूमि संरक्षण वन प्रभाग, लैन्सडौन | 134 | 261 | 200 | 29 | 624 |
| 3 | गढ़वाल वन प्रभाग, पौड़ी | 50 | 54 | 58 | 27 | 189 |
| 4 | टिहरी डैम वन प्रभाग प्रथम, नई टिहरी | 166 | 169 | 51 | 2 | 388 |
| 5 | टिहरी डैम वन प्रभाग द्वितीय, उत्तरकाशी | 61 | 40 | 13 | 3 | 117 |
| 6 | टिहरी वन प्रभाग, नई टिहरी | 103 | 105 | 27 | 2 | 237 |
| 7 | नरेन्द्रनगर वन प्रभाग, मुनि-की-रेती | 168 | 203 | 98 | 13 | 482 |
| 8 | रुद्रप्रयाग वन प्रभाग, रुद्रप्रयाग | 132 | 152 | 149 | 72 | 505 |
| 9 | देहरादून वन प्रभाग, देहरादून | 0 | 3 | 5 | 0 | 8 |
| 10 | चकराता वन प्रभाग, कालसी | 10 | 44 | 71 | 57 | 182 |
| 11 | मसूरी वन प्रभाग, मसूरी | 16 | 79 | 73 | 14 | 182 |
| 12 | केदारनाथ वन्यजीव प्रभाग, गोपेश्वर | 5 | 37 | 54 | 57 | 153 |
| 13 | नन्दादेवी राष्ट्रीय पार्क, जोशीमठ | 1 | 7 | 16 | 41 | 65 |
| 14 | बद्रीनाथ वन प्रभाग, गोपेश्वर | 1 | 29 | 62 | 64 | 156 |
| 15 | अलकनन्दा भूमि संरक्षण वन प्रभाग, गोपेश्वर | 20 | 125 | 198 | 105 | 448 |
| 16 | उत्तरकाशी वन प्रभाग, उत्तरकाशी | 65 | 46 | 10 | 2 | 123 |
| 17 | टौंस वन प्रभाग, पुरोला | 90 | 23 | 6 | 0 | 119 |
| 18 | गोविंद वन्य जीव विहार/राष्ट्रीय पार्क, पुरोला | 21 | 15 | 3 | 0 | 39 |
| 19 | भूमि संरक्षण वन प्रभाग, उत्तरकाशी | 43 | 42 | 7 | 1 | 93 |
| 20 | अपर यमुना वन प्रभाग, बडकोट | 69 | 72 | 32 | 11 | 184 |
| 21 | अल्मोड़ा वन प्रभाग, अल्मोड़ा | 179 | 157 | 193 | 63 | 592 |
| 22 | सिविल एंव सोयम वन प्रभाग, अल्मोड़ा | 150 | 178 | 199 | 82 | 609 |
| 23 | भूमि संरक्षण वन प्रभाग, रानीखेत | 181 | 203 | 230 | 80 | 694 |
| 24 | अतिरिक्त भूमि संरक्षण वन प्रभाग, रामनगर | 84 | 157 | 212 | 90 | 543 |
| 25 | भूमि संरक्षण नैनीताल वन प्रभाग | 36 | 71 | 134 | 102 | 343 |
| 26 | नैनीताल वन प्रभाग, नैनीताल | 39 | 35 | 19 | 11 | 104 |
| 27 | रामनगर वन प्रभाग, रामनगर | 4 | 8 | 12 | 10 | 34 |
| 28 | हल्द्वानी वन प्रभाग, हल्द्वानी | 0 | 1 | 4 | 7 | 12 |
| 29 | पिथौरागढ़ वन प्रभाग, पिथौरागढ़ | 394 | 424 | 422 | 326 | 1566 |
| 30 | बागेश्वर वन प्रभाग, बागेश्वर | 210 | 254 | 229 | 132 | 825 |
| 31 | चंपावत वन प्रभाग, चंपावत | 99 | 179 | 185 | 105 | 568 |
| कुल वन पंचायतों की संख्या का योग | | 2869 | 3604 | 3198 | 1546 | 11217 |
| कुल प्रतिशत % | | 26% | 32% | 29% | 14% | |

गढवाल तथा कुमाँऊ मण्डल में पंचायती वनों का क्षेत्रफलवार संख्या प्रतिशत



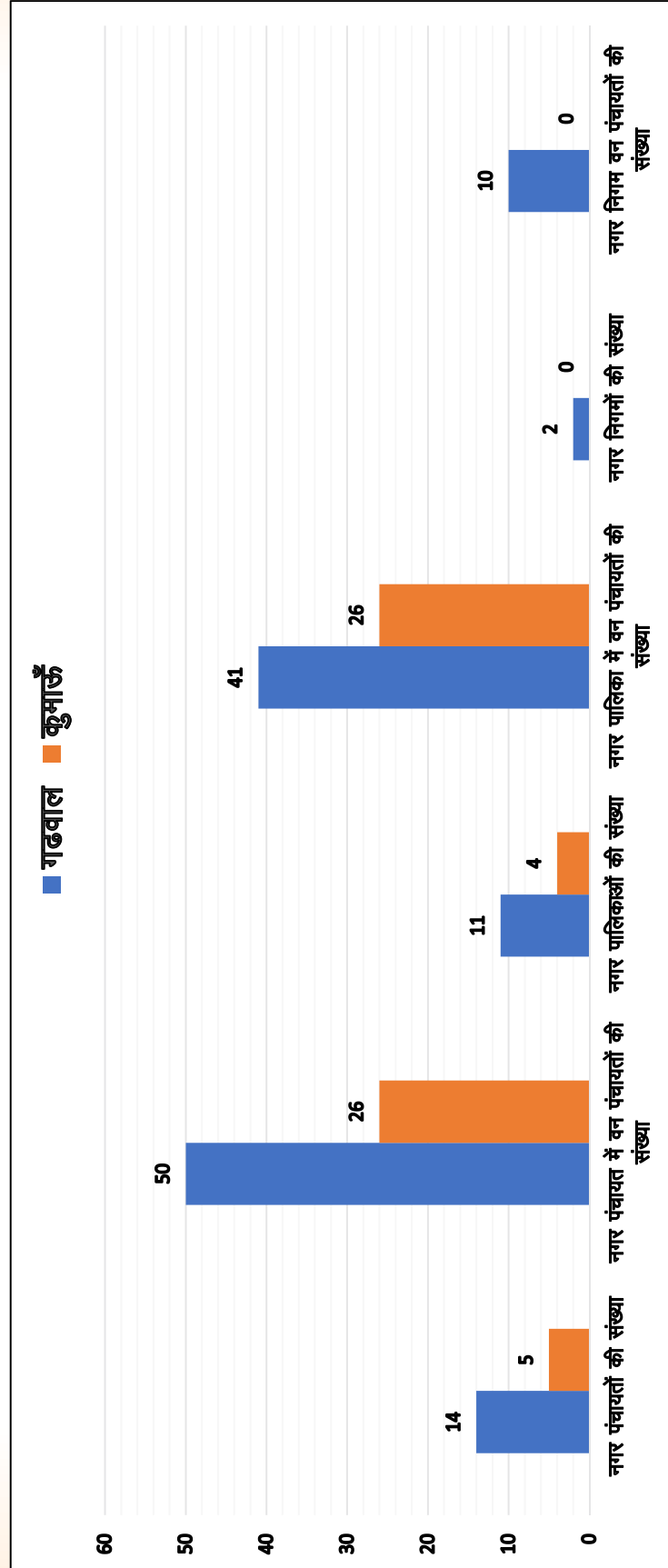
7- नगर निकायों के अर्न्तगत आने वाली पंचायती वनों की संख्या व क्षेत्रफल

| मण्डल | वन पंचायत की संख्या | नगर निकाय की संख्या | वन का प्रकार | |
|--------|---------------------|---------------------|---------------------------------|-------------------------------|
| | | | आरक्षित वन (क्षेत्रफल हेक्टेयर) | सिविल वन (क्षेत्रफल हेक्टेयर) |
| 1 | 2 | 3 | 4 | 5 |
| गढ़वाल | 101 | 27 | 1559.49 | 3159.63 |
| कुमाऊँ | 52 | 9 | 0.00 | 1199.06 |
| योग | 153 | 36 | 1559.49 | 4358.69 |



क्रमशः.....


| नगर निकायवार पंचायती वनों की संख्या एवं क्षेत्रफल | | | | | | | | | | | | |
|---|------------------------|------------------------|----------------------|----------|------------------------|------------------------|----------------------|----------|----------------------|------------------------|----------------------|----------|
| मण्डल का नाम | नगर पंचायत | | | | नगर पालिका परिषद् | | | | नगर निगम | | | |
| | नगर पंचायतों की संख्या | पंचायती वनों की संख्या | क्षेत्रफल (हेक्टेयर) | | नगर पालिकाओं की संख्या | पंचायती वनों की संख्या | क्षेत्रफल (हेक्टेयर) | | नगर निगमों की संख्या | पंचायती वनों की संख्या | क्षेत्रफल (हेक्टेयर) | |
| | | | आरक्षित वन | सिविल वन | | | आरक्षित वन | सिविल वन | | | आरक्षित वन | सिविल वन |
| 1 | 6 | 7 | 8 | 9 | 10 | 11 | 12 | 13 | 14 | 15 | 16 | 17 |
| गढ़वाल | 14 | 50 | 1539.49 | 1895.88 | 11 | 41 | 20.00 | 1050.66 | 2 | 10 | 0.00 | 213.09 |
| कुमाऊँ | 5 | 26 | 0.00 | 879.59 | 4 | 26 | 0.00 | 319.47 | 0 | 0 | 0.00 | 0.00 |
| योग | 19 | 76 | 1539.49 | 2775.47 | 15 | 67 | 20.00 | 1370.13 | 2 | 10 | 0.00 | 213.09 |





गढ़वाल मण्डल में अवस्थित पंचायती वनों का जनपदवार विवरण

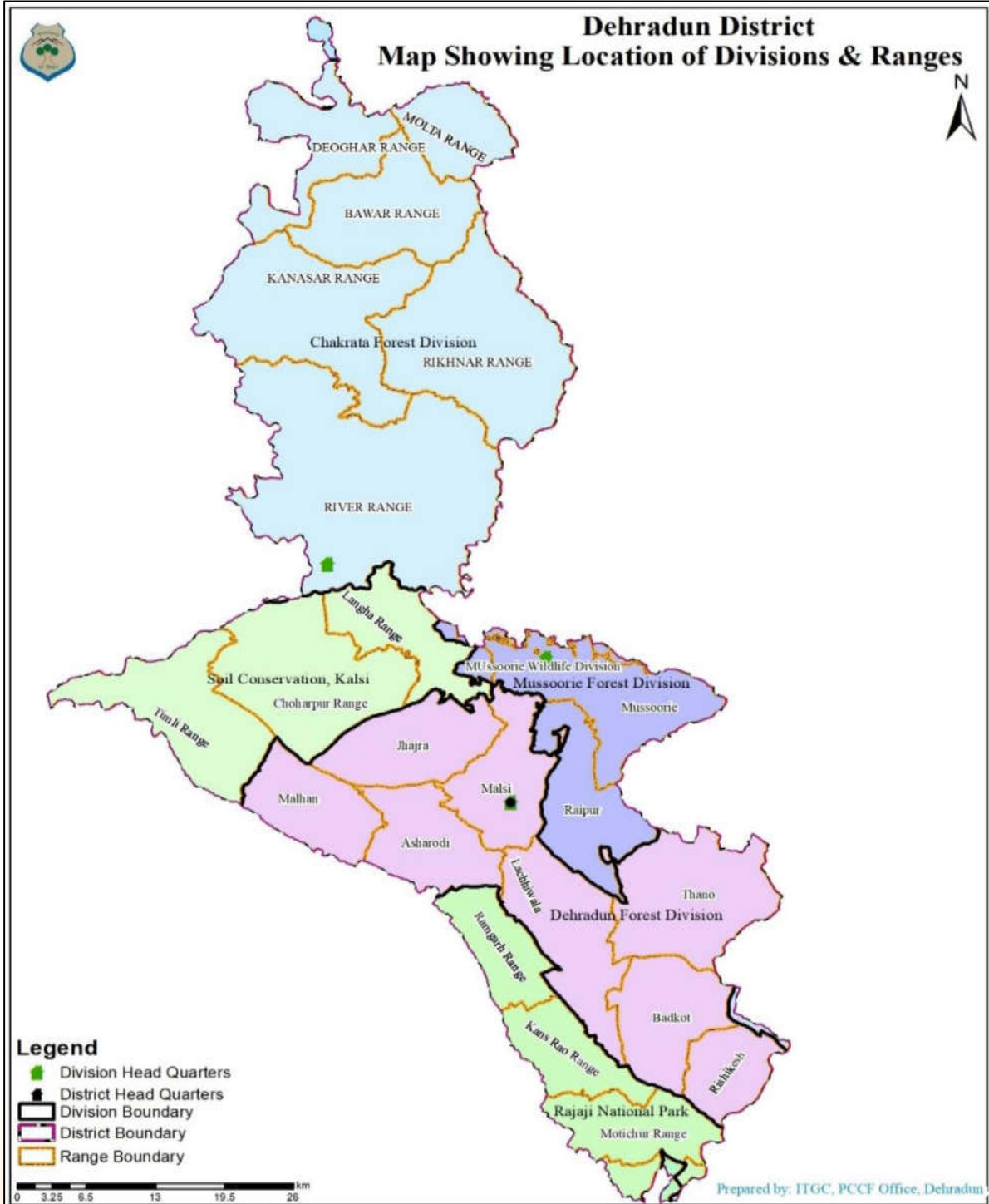




8— जनपद देहरादून

भौगोलिक स्थिति:

जनपद देहरादून का मुख्यालय देहरादून शहर में स्थित है। यह जिला उत्तर में हिमालय तथा दक्षिण में शिवालिक पहाड़ियों से घिरा हुआ है। जनपद के मुख्य नगरों में मसूरी, सहस्रधारा, चकराता, लाखामंडल तथा डाकपत्थर अत्यन्त ही प्रसिद्ध पहाड़ी नगरों में है। पूर्व में गंगा नदी और पश्चिम में यमुना



नदी जनपद की प्राकृतिक सीमा बनाती है। देहरादून जिला प्रमुखतः दो भागों में बंटा हुआ है जिसमें मुख्य शहर देहरादून एक खुली घाटी के अन्तर्गत आता है जो कि छोटी शिवालिक पहाड़ी श्रृंखलाओं से घिरा हुआ है, दूसरे भाग में जौनसार बावर का क्षेत्र आता है जो हिमालय की अत्यधिक उंची पहाड़ी श्रृंखलाओं में स्थित है। देहरादून जिला उत्तर और उत्तर पश्चिम में उत्तरकाशी जनपद तथा पूर्व में टिहरी जनपद से घिरा हुआ है। पश्चिमी सीमा में हिमांचल प्रदेश का सिरमौर जनपद तथा दक्षिण में हरिद्वार जनपद व उत्तर प्रदेश के सहारनपुर जनपद देहरादून जनपद की सीमाएं बनाते हैं। जनपद देहरादून में 7 तहसीलें, 06 विकास खंड, तथा लगभग 767 गाँव स्थिति हैं। यहां पर सामान्यतः मुख्य बोली के रूप में गढ़वाली तथा जौनसार क्षेत्र में जौनसारी बोली व अन्य भाषाओं में हिन्दी तथा अंग्रेजी भाषा बोली जाती हैं। देहरादून जनपद का क्षेत्रफल लगभग 3,088 वर्ग किलोमीटर है। वर्ष 2011 की जनगणना के अनुसार यहां की जनसंख्या लगभग 16,96,694 है तथा साक्षरता 84.25% है।

जलवायु:

जिला देहरादून की जलवायु समशीतोष्ण है यहां पर ऊँचाई के आधार पर जनपद के कुछ स्थानों में काफी सर्दी पड़ती है तथा आसपास की पहाड़ियों में सर्दियों के मौसम में काफी हिमपात होता है। गर्मियों के मौसम में सामान्यतः यहां का तापमान लगभग 27 से 40 डिग्री सेल्सियस के बीच तथा सर्दियों के मौसम में लगभग 02 से 24 डिग्री के बीच रहता है। वर्षा ऋतु में निरन्तर और अच्छी बारिश होती रहती है।

वन पंचायतें:

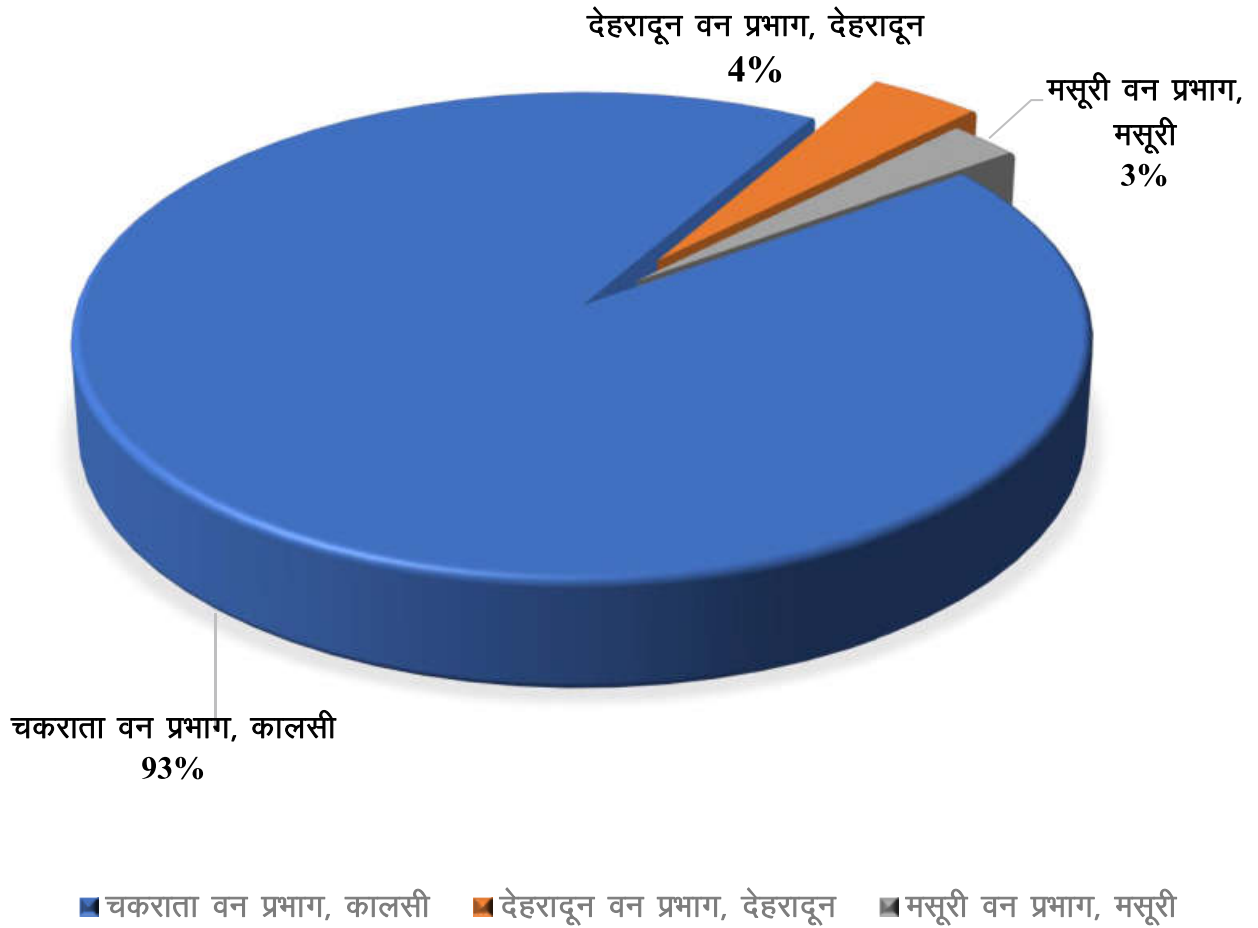
प्रदेश की कुल वन पंचायतों की संख्या का मात्र 1.76% ही पंचायती वनों का क्षेत्र जनपद देहरादून में अवस्थित हैं। देहरादून जनपद में गठित कुल 195 वन पंचायतों में विभिन्न वानिकी कार्यों हेतु तकनीकी परामर्श, पंचायती वन नियमावली से सम्बन्धित प्रशिक्षण कार्यक्रम, वनों पर आधारित आजीविका सम्बन्धी प्रशिक्षण, वनाग्नि सुरक्षा से सम्बन्धित जन जागरूकता अभियान, प्रभागों के अन्तर्गत आने वाली समस्त वन पंचायतों के सुदृढीकरण के सम्बन्ध में पंचवर्षीय संहत प्रबन्धन योजना तथा प्रत्येक वन पंचायत हेतु सूक्ष्म योजना को तैयार किये जाने सम्बन्धी कार्य उत्तराखण्ड वन विभाग द्वारा सम्पन्न कराये जाते हैं।

जनपद देहरादून के अन्तर्गत आने वाली वन पंचायतों की संख्या व उनके क्षेत्रफल का प्रभागवार विवरण निम्नलिखित तालिका में दिया गया है—

| क्रम संख्या | प्रभाग | संख्या | क्षेत्रफल (हेक्टेयर में) |
|-------------|------------------------------|------------|--------------------------|
| 1 | चकराता वन प्रभाग, कालसी | 182 | 8427.62 |
| 2 | देहरादून वन प्रभाग, देहरादून | 8 | 188.19 |
| 3 | मसूरी वन प्रभाग, मसूरी | 5 | 103.42 |
| | योग— | 195 | 8719.23 |

मसूरी वन प्रभाग का आंशिक क्षेत्र देहरादून जनपद तथा अधिकांश क्षेत्र टिहरी जनपद में होने के कारण मसूरी वन प्रभाग की 182 वन पंचायतों में से कुल 5 वन पंचायतें देहरादून जनपद तथा शेष 177 वन पंचायतें टिहरी जनपद के अन्तर्गत आती हैं। जनपद टिहरी के अन्तर्गत मसूरी वन प्रभाग से सम्बन्धित 177 वन पंचायतों का विवरण पृष्ठ संख्या—182 से 187 में दिया गया है।

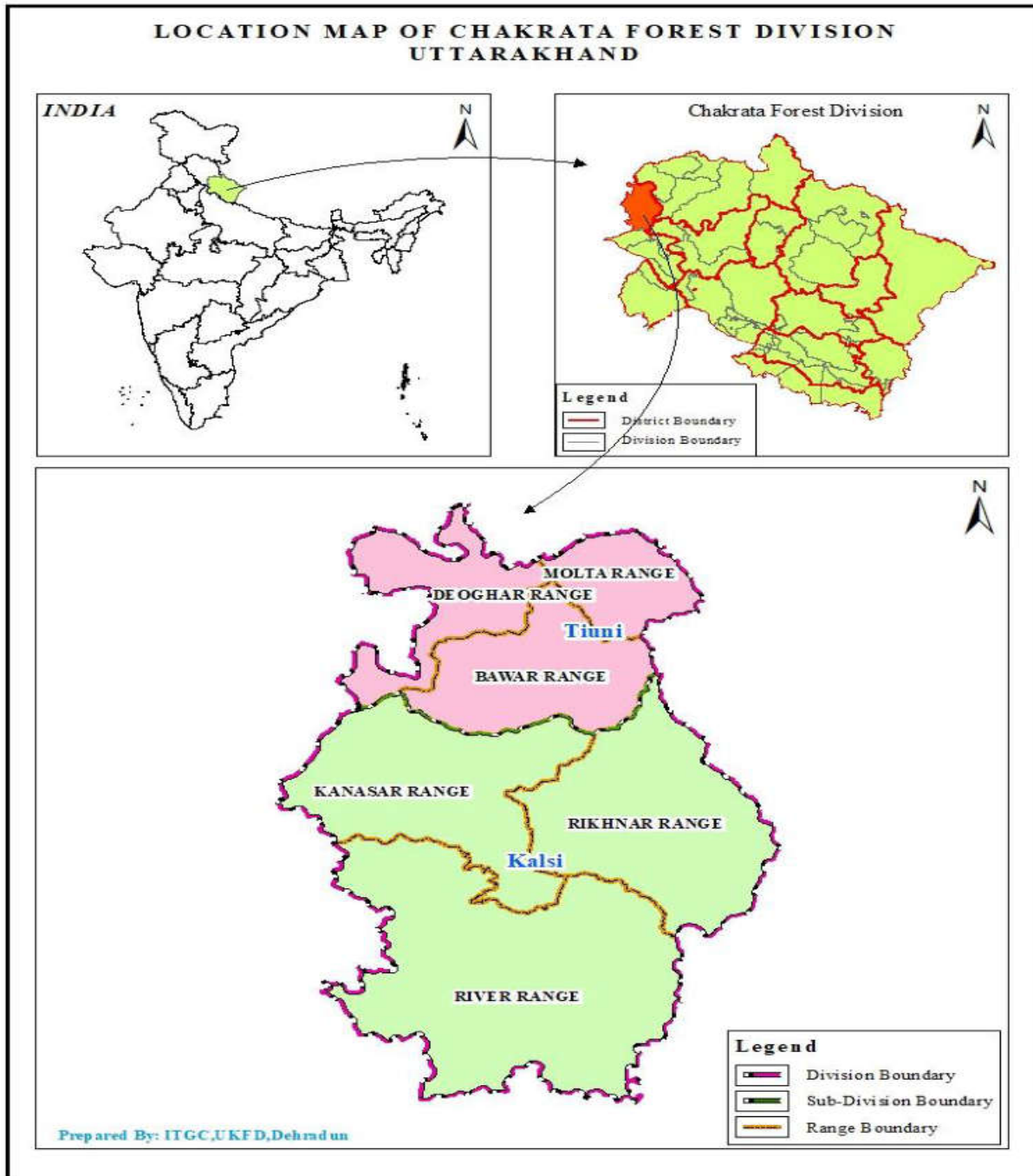
देहरादून जनपद में प्रभागवार वन पंचायतों की संख्या का प्रतिशत



8.1– चकराता वन प्रभाग, कालसी

प्रभाग का गठन व भौगोलिक स्थिति:

चकराता वन प्रभाग का सम्पूर्ण क्षेत्र जौनसार बावर क्षेत्र में आता है। प्रभाग का मुख्यालय चकराता में स्थित है, जिसकी समुद्रतल से ऊंचाई लगभग 2100 मीटर है। चकराता वन प्रभाग के क्षेत्रान्तर्गत कालसी एवं त्यूनी दो उप प्रभाग तथा छः राजियां आती हैं। प्रभाग के विभिन्न क्षेत्रों की जलवायु में भारी भिन्नता है। यमुना तथा टौंस की घाटियों में लगभग 1800 मीटर की ऊंचाई तक उत्तर भारतीय सब



ट्रापिकल जलवायु तथा इससे ऊपरी क्षेत्रों में टैम्परेट जलवायु है। प्रभाग के उत्तरी भाग में स्थित सघन वनों में पर्याप्त वर्षा व हिमपात होता है, जबकि उत्तरी भाग में स्थित सब ट्रापिकल वनों में सीमित वर्षा होती है। दक्षिणी ढालों व कतिपय घाटियों में शुष्क परिस्थितियां रहती है।

क्षेत्रफल का विवरण:

चकराता वन प्रभाग के अन्तर्गत 182 वन पंचायतें गठित हैं जिनकी संख्या तथा क्षेत्रफल का विवरण अधोलिखित तालिका में दिया गया है—

| तहसील का नाम | विकासखण्ड का नाम | राजि का नाम | वन पंचायतों की संख्या | क्षेत्रफल (हेक्टेयर) |
|-----------------|------------------|-------------|-----------------------|----------------------|
| त्यूणी | चकराता | बावर | 12 | 518.80 |
| योग— | | | 12 | 518.80 |
| कालसी | कालसी | कनासर | 1 | 5.80 |
| चकराता | चकराता | कनासर | 20 | 1729.23 |
| योग— | | | 21 | 1735.03 |
| त्यूणी | चकराता | मोल्टा | 1 | 20.5 |
| योग— | | | 1 | 20.5 |
| चकराता | चकराता | रिखनाड | 24 | 895.01 |
| योग— | | | 24 | 895.01 |
| कालसी | चकराता | रीवर | 4 | 139.62 |
| कालसी | कालसी | रीवर | 76 | 3337.80 |
| चकराता | चकराता | रीवर | 28 | 922.16 |
| चकराता | कालसी | रीवर | 10 | 502.42 |
| योग— | | | 118 | 4902.00 |
| त्यूणी | चकराता | देवधार | 6 | 150.33 |
| योग— | | | 6 | 150.33 |
| कुल योग— | | | 182 | 8221.68 |

वन्यजीवों एवं वनस्पतियों का विवरण:

चकराता वन प्रभाग की वन पंचायतों का क्षेत्र समुद्रतल से लगभग 405 मीटर ऊँचाई से 3071 मीटर की ऊँचाई तक फैला हुआ है। प्रभाग के क्षेत्रान्तर्गत दो मुख्य नदियां टौन्स तथा यमुना भी स्थित हैं, इन नदियों से मिलने वाली अनेक छोटी नदियां एवं नाले भी यहां पर स्थित हैं। प्रभाग के उत्तर में टौंस वन प्रभाग तथा अपर यमुना वन प्रभाग का आरक्षित वन, दक्षिण में कालसी वन प्रभाग के आरक्षित वन व जनपद देहरादून के कृषि क्षेत्र व पश्चिमी दिशा में हिमाचल प्रदेश के वन तथा कृषि क्षेत्र स्थित है। चकराता वन प्रभाग के अधिकांश पंचायती वन एक दूसरे से सतत् रूप में हैं तथा कुछ बड़े-बड़े आकार के एकल वन खण्ड की तरह वन पंचायतें भी इस प्रभाग में आती हैं। प्रभाग की सभी वन पंचायतें सिविल वन से बनाई गई हैं। पंचायती वनों के अन्तर्गत अधिकांश क्षेत्र देवदार, कैल, बांज, चीड़ व मिश्रित प्रजातियों के वृक्ष पाये जाते हैं। समुद्र तल से ऊँचाई ढाल की दिशा तीव्रता व जलवायु में विभिन्नता के फलस्वरूप

इस क्षेत्र के वनों तथा वनस्पति में काफी विविधता पाई जाती है। समुद्रतल से ऊँचाई, ढाल, अभिमुख तथा जलवायु की विषमता एवं वनों के प्रकार एवं घनत्व में पर्याप्त भिन्नता के कारण प्रभाग में विभिन्न प्रकार के वन्यजन्तु पाये जाते हैं।

चकराता वन प्रभाग में पाये जाने वाले मुख्य वन्यजीवों में जंगली बिल्ली, बाघ/गुलदार, चीता, घुरल/घुरड, भरल/बरड, काकड, सांभर/जड़ाव, काला भालू, खरगोश, गिलहरी, गीदड़/सियार, जंगली सुअर, नेवला, बन्दर, काला तीतर, कबूतर, घुग्गी, मैना, करैत/क्रेट, नाग/कोरियाला, पतला सांप, गिरगिट, चिबारा/छिंबारा आदि पाये जाते हैं।



वन पंचायत निर्देशिका- *चकराता वन प्रभाग, चकराता

| क्रम संख्या | वन प्रभाग का नाम | राजि का नाम | वन पंचायत का नाम | जनपद का नाम व राष्ट्रीय कोड | तहसील का नाम | विकासखण्ड का नाम | वन पंचायत का गठन वर्ष | राजस्व ग्राम का नाम | ग्राम पंचायत का नाम | वन पंचायत का क्षेत्रफल (हेक्टेयर में) | | | वन पंचायत कोड |
|-------------|------------------|-------------|------------------|-----------------------------|--------------|------------------|-----------------------|---------------------|---------------------|---------------------------------------|----------|---------------|---------------|
| | | | | | | | | | | आरक्षित वन | सिविल वन | कुल क्षेत्रफल | |
| 1 | 2 | 3 | 4 | 5 | 6 | 7 | 8 | 9 | 10 | 11 | 12 | 13 | 14 |
| 1 | चकराता वन प्रभाग | बावर | खाटुवा | देहरादून-49 | त्यूणी | चकराता | 2015 | काण्डा | कांडा | 0.00 | 9.00 | 9.00 | 490175 |
| 2 | चकराता वन प्रभाग | बावर | सुनोई | देहरादून-49 | त्यूणी | चकराता | 2014 | सुनोई | सुनोई | 0.00 | 4.25 | 4.25 | 490167 |
| 3 | चकराता वन प्रभाग | बावर | भन्द्रौली | देहरादून-49 | त्यूणी | चकराता | 2018 | भन्द्रौली | भन्द्रौली | 0.00 | 8.00 | 8.00 | 490168 |
| 4 | चकराता वन प्रभाग | बावर | पटियूडी | देहरादून-49 | त्यूणी | चकराता | 2013 | पटियूडी | पटियूड | 0.00 | 50.68 | 50.68 | 490169 |
| 5 | चकराता वन प्रभाग | बावर | सारनी | देहरादून-49 | त्यूणी | चकराता | 2017 | सारनी | सारनी | 0.00 | 59.96 | 59.96 | 490170 |
| 6 | चकराता वन प्रभाग | बावर | किस्तुड | देहरादून-49 | त्यूणी | चकराता | 2013 | किस्तुड | किस्तुड | 0.00 | 120.76 | 120.76 | 490171 |
| 7 | चकराता वन प्रभाग | बावर | छजाड हरटाड | देहरादून-49 | त्यूणी | चकराता | 2014 | छजाड, हरटाड | छजाड हरटाड | 0.00 | 61.00 | 61.00 | 490174 |
| 8 | चकराता वन प्रभाग | बावर | फनार | देहरादून-49 | त्यूणी | चकराता | 2018 | फनार | फनार | 0.00 | 56.56 | 56.56 | 490176 |
| 9 | चकराता वन प्रभाग | बावर | डिमिच | देहरादून-49 | त्यूणी | चकराता | 2018 | डिमिच | डिमिच | 0.00 | 50.42 | 50.42 | 490179 |
| 10 | चकराता वन प्रभाग | बावर | ऐठान, डांगुठा | देहरादून-49 | त्यूणी | चकराता | | ऐठान डांगुठा | ऐठान डांगुठा | 0.00 | 15.53 | 15.53 | 490180 |
| 11 | चकराता वन प्रभाग | बावर | निमगा | देहरादून-49 | त्यूणी | चकराता | | निमगा | निमगा | 0.00 | 25.00 | 25.00 | 490178 |
| 12 | चकराता वन प्रभाग | बावर | भुनाड | देहरादून-49 | त्यूणी | चकराता | 06.06.2012 | भुनाड | भुनाड | 0.00 | 57.658 | 57.658 | 490177 |
| 13 | चकराता वन प्रभाग | कनासर | सवाई | देहरादून-49 | कालसी | कालसी | 2014 | सवाई | सवाई | 0.00 | 5.80 | 5.80 | 490073 |
| 14 | चकराता वन प्रभाग | कनासर | कावा खेड़ा | देहरादून-49 | चकराता | चकराता | | कावा खेड़ा | कावाखेड़ा | 0.00 | 22.23 | 22.23 | 490101 |
| 15 | चकराता वन प्रभाग | कनासर | मोहना | देहरादून-49 | चकराता | चकराता | 2018 | मोहना | मोहना | 0.00 | 15.49 | 15.49 | 490110 |
| 16 | चकराता वन प्रभाग | कनासर | उदांवा | देहरादून-49 | चकराता | चकराता | 2012 | उदांवा | उदांवा | 0.00 | 416.31 | 416.31 | 490111 |
| 17 | चकराता वन प्रभाग | कनासर | बुल्हाड | देहरादून-49 | चकराता | चकराता | 2018 | बुल्हाड | बुल्हाड | 0.00 | 310.29 | 310.29 | 490112 |
| 18 | चकराता वन प्रभाग | कनासर | बायला | देहरादून-49 | चकराता | चकराता | 2017 | बायला | बायला | 0.00 | 208.15 | 208.15 | 490113 |
| 19 | चकराता वन प्रभाग | कनासर | रजाणू | देहरादून-49 | चकराता | चकराता | 2018 | रजाणू, हरटाड | रजाणू, हरटाड | 0.00 | 38.89 | 38.89 | 490114 |
| 20 | चकराता वन प्रभाग | कनासर | बेगी बागनी | देहरादून-49 | चकराता | चकराता | 2018 | बेगी, बागनी | बेगी, बागनी | 0.00 | 80.35 | 80.35 | 490115 |

| क्रम संख्या | वन प्रभाग का नाम | राजि का नाम | वन पंचायत का नाम | जनपद का नाम व राष्ट्रीय कोड | तहसील का नाम | विकासखण्ड का नाम | वन पंचायत का गठन वर्ष | राजस्व ग्राम का नाम | ग्राम पंचायत का नाम | वन पंचायत का क्षेत्रफल (हेक्टेयर में) | | | वन पंचायत कोड |
|-------------|------------------|-------------|------------------------|-----------------------------|--------------|------------------|-----------------------|------------------------|------------------------|---------------------------------------|----------|---------------|---------------|
| | | | | | | | | | | आरक्षित वन | सिविल वन | कुल क्षेत्रफल | |
| 1 | 2 | 3 | 4 | 5 | 6 | 7 | 8 | 9 | 10 | 11 | 12 | 13 | 14 |
| 21 | चकराता वन प्रभाग | कनासर | काण्डोई,पुलिंग | देहरादून-49 | चकराता | चकराता | 21.04.1985 | काण्डोई, पुलिंग | काण्डोई भरम,पुलिंग | 0.00 | 80.35 | 80.35 | 490116 |
| 22 | चकराता वन प्रभाग | कनासर | सैज | देहरादून-49 | चकराता | चकराता | 2012 | सैज | सैज | 0.00 | 51.77 | 51.77 | 490117 |
| 23 | चकराता वन प्रभाग | कनासर | मुगाड | देहरादून-49 | चकराता | चकराता | 2015 | मुगाड | मुगाड | 0.00 | 12.88 | 12.88 | 490118 |
| 24 | चकराता वन प्रभाग | कनासर | जाडी | देहरादून-49 | चकराता | चकराता | 2018 | जाडी | जाडी | 0.00 | 19.00 | 19.00 | 490119 |
| 25 | चकराता वन प्रभाग | कनासर | अमराड झबराड | देहरादून-49 | चकराता | चकराता | 2012 | अमराड, झबराड | अमराड झबराड | 0.00 | 57.00 | 57.00 | 490120 |
| 26 | चकराता वन प्रभाग | कनासर | आसोई | देहरादून-49 | चकराता | चकराता | 2015 | आसोई | असोई | 0.00 | 76.90 | 76.90 | 490121 |
| 27 | चकराता वन प्रभाग | कनासर | दसौ | देहरादून-49 | चकराता | चकराता | 2011 | दसौ | दसौ | 0.00 | 122.10 | 122.10 | 490122 |
| 28 | चकराता वन प्रभाग | कनासर | लोहारी | देहरादून-49 | चकराता | चकराता | 2018 | लोहारी | लोहारी | 0.00 | 25.00 | 25.00 | 490123 |
| 29 | चकराता वन प्रभाग | कनासर | पिंगंवा, कुनवा, गोर्छा | देहरादून-49 | चकराता | चकराता | 2003 | पिंगंवा, कुनवा, गोर्छा | पिंगंवा, कुनवा, गोर्छा | 0.00 | 39.12 | 39.12 | 490124 |
| 30 | चकराता वन प्रभाग | कनासर | कोटी,त्यूणा,मगटाड | देहरादून-49 | चकराता | चकराता | 2012 | कोटी, त्यूणा, मगटाड | कोटी, त्यूणा, मगटाड | 0.00 | 24.55 | 24.55 | 490125 |
| 31 | चकराता वन प्रभाग | कनासर | जगथान, बुरायला | देहरादून-49 | चकराता | चकराता | 2015 | जगथान, बुरायला | जगथान, बुरायला | 0.00 | 55.89 | 55.89 | 490126 |
| 32 | चकराता वन प्रभाग | कनासर | काण्डोई | देहरादून-49 | चकराता | चकराता | | काण्डोई | रैटाड | 0.00 | 52.96 | 52.96 | 490183 |
| 33 | चकराता वन प्रभाग | कनासर | मेघाड | देहरादून-49 | चकराता | चकराता | 04.10.2005 | मेघाड | मेघाड | 0.00 | 20.00 | 20.00 | 490182 |
| 34 | चकराता वन प्रभाग | रिखनाड | बिजनू | देहरादून-49 | चकराता | चकराता | 2014 | बिजनू | बिजनू | 0.00 | 8.22 | 8.22 | 490131 |
| 35 | चकराता वन प्रभाग | रिखनाड | छुल्टाड | देहरादून-49 | चकराता | चकराता | 2011 | छुल्टाड | छुल्टाड | 0.00 | 50.00 | 50.00 | 490150 |
| 36 | चकराता वन प्रभाग | रिखनाड | खरोडा | देहरादून-49 | चकराता | चकराता | 2012 | खरोडा | खरोडा | 0.00 | 17.66 | 17.66 | 490127 |
| 37 | चकराता वन प्रभाग | रिखनाड | सावडा | देहरादून-49 | चकराता | चकराता | 2015 | सावडा | सावडा | 0.00 | 28.67 | 28.67 | 490128 |
| 38 | चकराता वन प्रभाग | रिखनाड | जष्टा | देहरादून-49 | चकराता | चकराता | 2015 | जष्टा | जष्टा | 0.00 | 100.80 | 100.80 | 490129 |
| 39 | चकराता वन प्रभाग | रिखनाड | कोटा सिलामू | देहरादून-49 | चकराता | चकराता | 2015 | कोटा सिलामू | कोटा सिलामू | 0.00 | 47.55 | 47.55 | 490130 |
| 40 | चकराता वन प्रभाग | रिखनाड | चुनौटी | देहरादून-49 | चकराता | चकराता | | चुनौटी | चुनौटी | 0.00 | 19.93 | 19.93 | 490132 |
| 41 | चकराता वन प्रभाग | रिखनाड | बिरपा | देहरादून-49 | चकराता | चकराता | 2013 | बिरपा | बिरपा | 0.00 | 10.50 | 10.50 | 490133 |
| 42 | चकराता वन प्रभाग | रिखनाड | काडीधार | देहरादून-49 | चकराता | चकराता | 2017 | काडीधार | काडीधार | 0.00 | 15.90 | 15.90 | 490134 |

| क्रम संख्या | वन प्रभाग का नाम | राजि का नाम | वन पंचायत का नाम | जनपद का नाम व राष्ट्रीय कोड | तहसील का नाम | विकासखण्ड का नाम | वन पंचायत का गठन वर्ष | राजस्व ग्राम का नाम | ग्राम पंचायत का नाम | वन पंचायत का क्षेत्रफल (हेक्टेयर में) | | | वन पंचायत कोड |
|-------------|------------------|-------------|------------------|-----------------------------|--------------|------------------|-----------------------|---------------------|---------------------|---------------------------------------|----------|---------------|---------------|
| | | | | | | | | | | आरक्षित वन | सिविल वन | कुल क्षेत्रफल | |
| 1 | 2 | 3 | 4 | 5 | 6 | 7 | 8 | 9 | 10 | 11 | 12 | 13 | 14 |
| 43 | चकराता वन प्रभाग | रिखनाड | खबौ | देहरादून-49 | चकराता | चकराता | 2018 | खबौ | खबौ | 0.00 | 101.15 | 101.15 | 490135 |
| 44 | चकराता वन प्रभाग | रिखनाड | सहिया | देहरादून-49 | चकराता | चकराता | 2018 | सहिया | सहिया | 0.00 | 78.01 | 78.01 | 490136 |
| 45 | चकराता वन प्रभाग | रिखनाड | सरना | देहरादून-49 | चकराता | चकराता | 2018 | सरना | सरना | 0.00 | 135.58 | 135.58 | 490137 |
| 46 | चकराता वन प्रभाग | रिखनाड | खारसी | देहरादून-49 | चकराता | चकराता | 2018 | खारसी | खारसी | 0.00 | 16.19 | 16.19 | 490138 |
| 47 | चकराता वन प्रभाग | रिखनाड | मिन्डाल | देहरादून-49 | चकराता | कालसी | 2020 | मिन्डाल | मिन्डाल | 0.00 | 11.89 | 11.89 | 490139 |
| 48 | चकराता वन प्रभाग | रिखनाड | लावडी दत्तरोठा | देहरादून-49 | चकराता | चकराता | 2012 | लावडी दत्तरोठा | लावडी दत्तरोठा | 0.00 | 29.36 | 29.36 | 490140 |
| 49 | चकराता वन प्रभाग | रिखनाड | गुठाड | देहरादून-49 | चकराता | चकराता | 2012 | गुठाड | गुठाड | 0.00 | 13.75 | 13.75 | 490141 |
| 50 | चकराता वन प्रभाग | रिखनाड | लाखामण्डल | देहरादून-49 | चकराता | चकराता | 2012 | लाखामण्डल | लाखमण्डल | 0.00 | 17.38 | 17.38 | 490142 |
| 51 | चकराता वन प्रभाग | रिखनाड | वरकोटी | देहरादून-49 | चकराता | चकराता | 2013 | वरकोटी | वरकोटी | 0.00 | 20.59 | 20.59 | 490143 |
| 52 | चकराता वन प्रभाग | रिखनाड | नाडा | देहरादून-49 | चकराता | चकराता | 2020 | नाडा | नाडा | 0.00 | 5.64 | 5.64 | 490144 |
| 53 | चकराता वन प्रभाग | रिखनाड | दाबला | देहरादून-49 | चकराता | चकराता | 2014 | दाबला | दाबला | 0.00 | 73.74 | 73.74 | 490145 |
| 54 | चकराता वन प्रभाग | रिखनाड | बनियाना | देहरादून-49 | चकराता | चकराता | 2020 | बनियाना | बनियाना | 0.00 | 10.04 | 10.04 | 490146 |
| 55 | चकराता वन प्रभाग | रिखनाड | कुन्ना | देहरादून-49 | चकराता | चकराता | 2020 | कुन्ना | कुन्ना | 0.00 | 53.46 | 53.46 | 490147 |
| 56 | चकराता वन प्रभाग | रिखनाड | मेघाड़ | देहरादून-49 | चकराता | चकराता | | मेघाड़ | कुनैन | 0.00 | 20.00 | 20.00 | 490182 |
| 57 | चकराता वन प्रभाग | रिखनाड | खाटुवा | देहरादून-49 | चकराता | चकराता | 2015 | खाटुवा | खाटुवा | 0.00 | 9.00 | 9.00 | 490151 |
| 58 | चकराता वन प्रभाग | रीवर | डागूरा | देहरादून-49 | कालसी | कालसी | 2011 | डागूरा | डागूरा | 0.00 | 20.18 | 20.18 | 490001 |
| 59 | चकराता वन प्रभाग | रीवर | द्वाऊ सेली | देहरादून-49 | कालसी | कालसी | 2021 | द्वाऊ, सेली | देऊ | 0.00 | 4.73 | 4.73 | 490002 |
| 60 | चकराता वन प्रभाग | रीवर | बनसार | देहरादून-49 | कालसी | कालसी | 2013 | बनसार | वनसार | 0.00 | 14.95 | 14.95 | 490003 |
| 61 | चकराता वन प्रभाग | रीवर | दधौ | देहरादून-49 | कालसी | कालसी | 2014 | दधौ | दधौ | 0.00 | 27.07 | 27.07 | 490004 |
| 62 | चकराता वन प्रभाग | रीवर | अमराहा | देहरादून-49 | कालसी | कालसी | 2014 | अमराहा | अमराहा | 0.00 | 23.32 | 23.32 | 490005 |
| 63 | चकराता वन प्रभाग | रीवर | लटौ | देहरादून-49 | कालसी | कालसी | 2012 | लटौ | लटौ | 0.00 | 13.92 | 13.92 | 490006 |
| 64 | चकराता वन प्रभाग | रीवर | जैन्दौऊ | देहरादून-49 | कालसी | कालसी | 2011 | जैन्दौऊ | जैन्दौऊ | 0.00 | 23.20 | 23.20 | 490007 |

| क्रम संख्या | वन प्रभाग का नाम | राजि का नाम | वन पंचायत का नाम | जनपद का नाम व राष्ट्रीय कोड | तहसील का नाम | विकासखण्ड का नाम | वन पंचायत का गठन वर्ष | राजस्व ग्राम का नाम | ग्राम पंचायत का नाम | वन पंचायत का क्षेत्रफल (हेक्टेयर में) | | | वन पंचायत कोड |
|-------------|------------------|-------------|------------------|-----------------------------|--------------|------------------|-----------------------|---------------------|---------------------|---------------------------------------|----------|---------------|---------------|
| | | | | | | | | | | आरक्षित वन | सिविल वन | कुल क्षेत्रफल | |
| 1 | 2 | 3 | 4 | 5 | 6 | 7 | 8 | 9 | 10 | 11 | 12 | 13 | 14 |
| 65 | चकराता वन प्रभाग | रीवर | निछिया | देहरादून-49 | कालसी | कालसी | 2015 | निछिया | निछिया | 0.00 | 42.70 | 42.70 | 490008 |
| 66 | चकराता वन प्रभाग | रीवर | झुटाया | देहरादून-49 | कालसी | कालसी | 2021 | झुटाया | झुटाया | 0.00 | 5.09 | 5.09 | 490009 |
| 67 | चकराता वन प्रभाग | रीवर | सैरी | देहरादून-49 | कालसी | कालसी | 2014 | सैरी | सैरी | 0.00 | 9.78 | 9.78 | 490010 |
| 68 | चकराता वन प्रभाग | रीवर | दुरौ | देहरादून-49 | चकराता | चकराता | 06.11.2003 | दुरौ | दुरौ | 0.00 | 7.65 | 7.65 | 490011 |
| 69 | चकराता वन प्रभाग | रीवर | भौडा | देहरादून-49 | कालसी | कालसी | 2014 | भौडा | भौडा | 0.00 | 40.74 | 40.74 | 490012 |
| 70 | चकराता वन प्रभाग | रीवर | बालनू | देहरादून-49 | कालसी | कालसी | 2014 | बालनू | बालनू | 0.00 | 26.92 | 26.92 | 490013 |
| 71 | चकराता वन प्रभाग | रीवर | काहा नेहरा पुनाह | देहरादून-49 | कालसी | कालसी | 2014 | काहा, नेहरा, पुनाह | काहा, नेहरा, पुनाह | 0.00 | 24.77 | 24.77 | 490014 |
| 72 | चकराता वन प्रभाग | रीवर | सकनी | देहरादून-49 | कालसी | कालसी | 2014 | सकनी | सकनी | 0.00 | 47.68 | 47.68 | 490015 |
| 73 | चकराता वन प्रभाग | रीवर | अलसी | देहरादून-49 | कालसी | कालसी | 2014 | अलसी | अलसी | 0.00 | 6.16 | 6.16 | 490016 |
| 74 | चकराता वन प्रभाग | रीवर | ध्वैरा | देहरादून-49 | कालसी | कालसी | 2021 | ध्वैरा | ध्वैरा | 0.00 | 118.49 | 118.49 | 490017 |
| 75 | चकराता वन प्रभाग | रीवर | पंजिया | देहरादून-49 | कालसी | कालसी | 2014 | पंजिया | पंजिया | 0.00 | 54.81 | 54.81 | 490018 |
| 76 | चकराता वन प्रभाग | रीवर | चापनू | देहरादून-49 | कालसी | कालसी | 2014 | चापनू | चापनू | 0.00 | 4.59 | 4.59 | 490019 |
| 77 | चकराता वन प्रभाग | रीवर | कोथी, भौधी | देहरादून-49 | कालसी | कालसी | 2014 | कोथी भौधी | कोथी, भौधी | 0.00 | 62.98 | 62.98 | 490020 |
| 78 | चकराता वन प्रभाग | रीवर | बिजौ | देहरादून-49 | कालसी | कालसी | 2021 | बिजौ | बिजौ | 0.00 | 18.93 | 18.93 | 490021 |
| 79 | चकराता वन प्रभाग | रीवर | गडोग सकरोल | देहरादून-49 | कालसी | कालसी | 2021 | गडोग, सकरोल | गडोल, सकरोल | 0.00 | 144.88 | 144.88 | 490022 |
| 80 | चकराता वन प्रभाग | रीवर | खड़ीन | देहरादून-49 | कालसी | कालसी | 2021 | खड़ीन | खड़ीन | 0.00 | 37.25 | 37.25 | 490023 |
| 81 | चकराता वन प्रभाग | रीवर | सराडी | देहरादून-49 | कालसी | कालसी | 21.03.2005 | सराडी | सराडी | 0.00 | 48.76 | 48.76 | 490024 |
| 82 | चकराता वन प्रभाग | रीवर | धनपौ | देहरादून-49 | कालसी | कालसी | 09.02.1984 | धनपौ | धनपौ | 0.00 | 76.35 | 76.35 | 490025 |
| 83 | चकराता वन प्रभाग | रीवर | लखवाड | देहरादून-49 | कालसी | कालसी | 2000 | लखवाड | लखवाड | 0.00 | 96.46 | 96.46 | 490026 |
| 84 | चकराता वन प्रभाग | रीवर | विसोई | देहरादून-49 | कालसी | चकराता | 26.09.1984 | विसोई | विसोई | 0.00 | 115.85 | 115.85 | 490027 |
| 85 | चकराता वन प्रभाग | रीवर | लोहारी (लखवाड) | देहरादून-49 | कालसी | कालसी | 2014 | लोहारी (लखवाड) | लोहारी | 0.00 | 46.50 | 46.50 | 490028 |
| 86 | चकराता वन प्रभाग | रीवर | मुन्शी | देहरादून-49 | कालसी | कालसी | 2021 | मुन्शी | मुन्शी, लोहराना | 0.00 | 20.50 | 20.50 | 490029 |

| क्रम संख्या | वन प्रभाग का नाम | राजि का नाम | वन पंचायत का नाम | जनपद का नाम व राष्ट्रीय कोड | तहसील का नाम | विकासखण्ड का नाम | वन पंचायत का गठन वर्ष | राजस्व ग्राम का नाम | ग्राम पंचायत का नाम | वन पंचायत का क्षेत्रफल (हेक्टेयर में) | | | वन पंचायत कोड |
|-------------|------------------|-------------|------------------|-----------------------------|--------------|------------------|-----------------------|---------------------|---------------------|---------------------------------------|----------|---------------|---------------|
| | | | | | | | | | | आरक्षित वन | सिविल वन | कुल क्षेत्रफल | |
| 1 | 2 | 3 | 4 | 5 | 6 | 7 | 8 | 9 | 10 | 11 | 12 | 13 | 14 |
| 87 | चकराता वन प्रभाग | रीवर | लोहराना | देहरादून-49 | कालसी | कालसी | 2014 | लोहारना | मुन्शी,लोहराना | 0.00 | 19.07 | 19.07 | 490030 |
| 88 | चकराता वन प्रभाग | रीवर | अस्टा | देहरादून-49 | कालसी | कालसी | 2014 | आष्टा | आष्टा | 0.00 | 7.97 | 7.97 | 490031 |
| 89 | चकराता वन प्रभाग | रीवर | खाती भनऊ | देहरादून-49 | कालसी | कालसी | 2014 | खाती, भनऊ | खाती, भनऊ | 0.00 | 7.36 | 7.36 | 490032 |
| 90 | चकराता वन प्रभाग | रीवर | गांगरो | देहरादून-49 | कालसी | कालसी | 2014 | गांगरो | गांगरो | 0.00 | 8.31 | 8.31 | 490033 |
| 91 | चकराता वन प्रभाग | रीवर | भन्द्रोटा | देहरादून-49 | कालसी | कालसी | 2015 | भन्द्रोटा | भन्द्रोटा | 0.00 | 38.01 | 38.01 | 490034 |
| 92 | चकराता वन प्रभाग | रीवर | सरसोना | देहरादून-49 | कालसी | कालसी | 2015 | सरसोना | सरसोना | 0.00 | 61.69 | 61.69 | 490035 |
| 93 | चकराता वन प्रभाग | रीवर | ठलीन | देहरादून-49 | कालसी | कालसी | 2014 | ठलीन | ठलीन | 0.00 | 144.77 | 144.77 | 490036 |
| 94 | चकराता वन प्रभाग | रीवर | कामला | देहरादून-49 | कालसी | कालसी | 2014 | कामला | कामला | 0.00 | 22.38 | 22.38 | 490037 |
| 95 | चकराता वन प्रभाग | रीवर | थैना | देहरादून-49 | कालसी | कालसी | 2015 | थैना | थैना | 0.00 | 40.45 | 40.45 | 490038 |
| 96 | चकराता वन प्रभाग | रीवर | उटेल | देहरादून-49 | कालसी | कालसी | 2014 | उटेल | उटेल | 0.00 | 5.18 | 5.18 | 490039 |
| 97 | चकराता वन प्रभाग | रीवर | मैथऊ | देहरादून-49 | कालसी | कालसी | 2014 | मथ्यौ | मथ्यौ | 0.00 | 7.46 | 7.46 | 490040 |
| 98 | चकराता वन प्रभाग | रीवर | लख्यार | देहरादून-49 | कालसी | कालसी | 2021 | लख्यार | लख्यार | 0.00 | 119.84 | 119.84 | 490041 |
| 99 | चकराता वन प्रभाग | रीवर | घिरोई | देहरादून-49 | कालसी | कालसी | 2021 | घिरोई | घिरोई | 0.00 | 11.37 | 11.37 | 490042 |
| 100 | चकराता वन प्रभाग | रीवर | केनोटा | देहरादून-49 | कालसी | चकराता | 08.03.2005 | केनोटा | केनोटा | 0.00 | 7.23 | 7.23 | 490043 |
| 101 | चकराता वन प्रभाग | रीवर | उदपाल्टा | देहरादून-49 | कालसी | कालसी | 2014 | उदपाल्टा | उत्पाल्टा | 0.00 | 12.54 | 12.54 | 490044 |
| 102 | चकराता वन प्रभाग | रीवर | रखटाड | देहरादून-49 | कालसी | कालसी | 2014 | रखटाड | रखटाड | 0.00 | 17.35 | 17.35 | 490045 |
| 103 | चकराता वन प्रभाग | रीवर | ककाडी | देहरादून-49 | कालसी | कालसी | 2021 | ककाडी | ककाडी | 0.00 | 60.02 | 60.02 | 490046 |
| 104 | चकराता वन प्रभाग | रीवर | सरियाना | देहरादून-49 | कालसी | कालसी | 2014 | सरियाना | सरियाना | 0.00 | 7.17 | 7.17 | 490047 |
| 105 | चकराता वन प्रभाग | रीवर | लुधेरा | देहरादून-49 | कालसी | कालसी | 1994 | लुधेरा | लुधेरा | 0.00 | 7.65 | 7.65 | 490048 |
| 106 | चकराता वन प्रभाग | रीवर | चीला | देहरादून-49 | कालसी | कालसी | 2014 | चीला | चीला | 0.00 | 6.79 | 6.79 | 490049 |
| 107 | चकराता वन प्रभाग | रीवर | बागी विहार | देहरादून-49 | कालसी | कालसी | 2014 | बागी, विहार | बागी,विहार | 0.00 | 121.26 | 121.26 | 490050 |
| 108 | चकराता वन प्रभाग | रीवर | चुणौ | देहरादून-49 | कालसी | कालसी | 2021 | चुणौ | चुणौ | 0.00 | 116.95 | 116.95 | 490051 |

| क्रम संख्या | वन प्रभाग का नाम | राजि का नाम | वन पंचायत का नाम | जनपद का नाम व राष्ट्रीय कोड | तहसील का नाम | विकासखण्ड का नाम | वन पंचायत का गठन वर्ष | राजस्व ग्राम का नाम | ग्राम पंचायत का नाम | वन पंचायत का क्षेत्रफल (हेक्टेयर में) | | | वन पंचायत कोड |
|-------------|------------------|-------------|------------------|-----------------------------|--------------|------------------|-----------------------|---------------------|---------------------|---------------------------------------|----------|---------------|---------------|
| | | | | | | | | | | आरक्षित वन | सिविल वन | कुल क्षेत्रफल | |
| 1 | 2 | 3 | 4 | 5 | 6 | 7 | 8 | 9 | 10 | 11 | 12 | 13 | 14 |
| 109 | चकराता वन प्रभाग | रीवर | क्यारी | देहरादून-49 | कालसी | कालसी | 2014 | क्यारी | क्यारी | 0.00 | 4.65 | 4.65 | 490052 |
| 110 | चकराता वन प्रभाग | रीवर | डिडाल | देहरादून-49 | कालसी | कालसी | 2015 | डिडाल | डिडाल | 0.00 | 13.94 | 13.94 | 490053 |
| 111 | चकराता वन प्रभाग | रीवर | लुहन | देहरादून-49 | कालसी | कालसी | 2018 | लुहन | लुहन | 0.00 | 83.75 | 83.75 | 490054 |
| 112 | चकराता वन प्रभाग | रीवर | सिंगोठा | देहरादून-49 | कालसी | चकराता | 10.03.2005 | सिंगोठा | सिंगोठा | 0.00 | 3.95 | 3.95 | 490055 |
| 113 | चकराता वन प्रभाग | रीवर | अतल्यौ | देहरादून-49 | कालसी | कालसी | 2014 | अतल्यौ | अतल्यौ | 0.00 | 84.55 | 84.55 | 490056 |
| 114 | चकराता वन प्रभाग | रीवर | लेल्टा | देहरादून-49 | कालसी | कालसी | 2021 | लेल्टा | लेल्टा | 0.00 | 35.14 | 35.14 | 490057 |
| 115 | चकराता वन प्रभाग | रीवर | उभरोऊ | देहरादून-49 | कालसी | कालसी | 2021 | उभरोऊ | उभरोऊ | 0.00 | 137.37 | 137.37 | 490058 |
| 116 | चकराता वन प्रभाग | रीवर | देसऊ | देहरादून-49 | कालसी | कालसी | 2021 | देसऊ | देसऊ | 0.00 | 32.45 | 32.45 | 490059 |
| 117 | चकराता वन प्रभाग | रीवर | बजौ | देहरादून-49 | कालसी | कालसी | 2014 | बजौ | बजौ | 0.00 | 19.96 | 19.96 | 490060 |
| 118 | चकराता वन प्रभाग | रीवर | रताड़ | देहरादून-49 | कालसी | कालसी | 2014 | रताड़ | रताड़ | 0.00 | 8.28 | 8.28 | 490061 |
| 119 | चकराता वन प्रभाग | रीवर | गडैता बसाया | देहरादून-49 | कालसी | चकराता | 2000 | गडैता, बसाया | गडैता, बसाया | 0.00 | 98.13 | 98.13 | 490062 |
| 120 | चकराता वन प्रभाग | रीवर | सेमोग | देहरादून-49 | कालसी | कालसी | 2021 | सेमोग | सेमोग | 0.00 | 37.37 | 37.37 | 490063 |
| 121 | चकराता वन प्रभाग | रीवर | जड़ाना | देहरादून-49 | कालसी | कालसी | 2021 | जड़ाना | जड़ाना | 0.00 | 6.51 | 6.51 | 490064 |
| 122 | चकराता वन प्रभाग | रीवर | डांडा | देहरादून-49 | कालसी | कालसी | 2021 | डांडा | डांडा | 0.00 | 21.46 | 21.46 | 490065 |
| 123 | चकराता वन प्रभाग | रीवर | मलेथा | देहरादून-49 | कालसी | कालसी | 2020 | मलेथा | मलेथा | 0.00 | 12.93 | 12.93 | 490066 |
| 124 | चकराता वन प्रभाग | रीवर | खोक्टा | देहरादून-49 | कालसी | कालसी | 21.04.1985 | खोक्टा | डागूरा | 0.00 | 13.02 | 13.02 | 490067 |
| 125 | चकराता वन प्रभाग | रीवर | दौ (बिसाहल) | देहरादून-49 | कालसी | कालसी | 2014 | दौ (बिसाहल) | दौ (बिसाहल) | 0.00 | 158.38 | 158.38 | 490068 |
| 126 | चकराता वन प्रभाग | रीवर | रूपौ | देहरादून-49 | कालसी | कालसी | 2017 | रूपौ | रूपौ | 0.00 | 54.93 | 54.93 | 490069 |
| 127 | चकराता वन प्रभाग | रीवर | चन्दौ खोई | देहरादून-49 | कालसी | कालसी | 2021 | चन्दौ खोई | चन्दौ खोई | 0.00 | 44.28 | 44.28 | 490070 |
| 128 | चकराता वन प्रभाग | रीवर | सुपौ | देहरादून-49 | कालसी | कालसी | 29.06.1985 | सुपौ | सुपौ | 0.00 | 16.10 | 16.10 | 490071 |
| 129 | चकराता वन प्रभाग | रीवर | मरल्हौ | देहरादून-49 | कालसी | चकराता | 2014 | मरल्हौ | मरल्हौ | 0.00 | 30.31 | 30.31 | 490072 |
| 130 | चकराता वन प्रभाग | रीवर | चिटटाड | देहरादून-49 | कालसी | कालसी | 2014 | चिटटाड | चिटटाड | 0.00 | 17.30 | 17.30 | 490075 |

| क्रम संख्या | वन प्रभाग का नाम | राजि का नाम | वन पंचायत का नाम | जनपद का नाम व राष्ट्रीय कोड | तहसील का नाम | विकासखण्ड का नाम | वन पंचायत का गठन वर्ष | राजस्व ग्राम का नाम | ग्राम पंचायत का नाम | वन पंचायत का क्षेत्रफल (हेक्टेयर में) | | | वन पंचायत कोड |
|-------------|------------------|-------------|------------------|-----------------------------|--------------|------------------|-----------------------|---------------------|---------------------|---------------------------------------|----------|---------------|---------------|
| | | | | | | | | | | आरक्षित वन | सिविल वन | कुल क्षेत्रफल | |
| 1 | 2 | 3 | 4 | 5 | 6 | 7 | 8 | 9 | 10 | 11 | 12 | 13 | 14 |
| 131 | चकराता वन प्रभाग | रीवर | लौहारी (फरटाड) | देहरादून-49 | कालसी | कालसी | 13.05.2003 | लौहारी (फरटाड) | लौहारी (फरटाड) | 0.00 | 17.60 | 17.60 | 490076 |
| 132 | चकराता वन प्रभाग | रीवर | चोरकुनावा | देहरादून-49 | कालसी | कालसी | 2003 | चोरकुनावा | समाल्टा | 0.00 | 131.83 | 131.83 | 490077 |
| 133 | चकराता वन प्रभाग | रीवर | छटौऊ | देहरादून-49 | कालसी | कालसी | 2018 | छटौऊ | छटौऊ | 0.00 | 47.72 | 47.72 | 490078 |
| 134 | चकराता वन प्रभाग | रीवर | दोहा, झूसौ | देहरादून-49 | कालसी | कालसी | 2014 | दोहा, झूसौ | दोहा, झूसौ | 0.00 | 112.30 | 112.30 | 490079 |
| 135 | चकराता वन प्रभाग | रीवर | कोरुवा | देहरादून-49 | कालसी | कालसी | 2015 | कोरुवा | कोरुवा | 0.00 | 144.95 | 144.95 | 490080 |
| 136 | चकराता वन प्रभाग | रीवर | माख्ठी | देहरादून-49 | कालसी | कालसी | 2018 | माख्ठी | माख्ठी | 0.00 | 50.18 | 50.18 | 490081 |
| 137 | चकराता वन प्रभाग | रीवर | क्वारना | देहरादून-49 | चकराता | चकराता | 2014 | क्वारना | क्वारना | 0.00 | 40.20 | 40.20 | 490082 |
| 138 | चकराता वन प्रभाग | रीवर | मंगरौली | देहरादून-49 | चकराता | चकराता | 2014 | मंगरौली | मंगरौली | 0.00 | 39.02 | 39.02 | 490083 |
| 139 | चकराता वन प्रभाग | रीवर | होडा | देहरादून-49 | चकराता | चकराता | 2021 | होडा | होडा | 0.00 | 33.84 | 33.84 | 490084 |
| 140 | चकराता वन प्रभाग | रीवर | धणता | देहरादून-49 | चकराता | चकराता | 2015 | धणता | धणता | 0.00 | 29.75 | 29.75 | 490085 |
| 141 | चकराता वन प्रभाग | रीवर | लोरली | देहरादून-49 | चकराता | चकराता | 2015 | लोरली | लोरली | 0.00 | 123.33 | 123.33 | 490086 |
| 142 | चकराता वन प्रभाग | रीवर | टुंगरा | देहरादून-49 | चकराता | चकराता | 2013 | टुंगरा | टुंगरा | 0.00 | 4.86 | 4.86 | 490087 |
| 143 | चकराता वन प्रभाग | रीवर | सलगा | देहरादून-49 | चकराता | कालसी | 2014 | सलगा | सलगा | 0.00 | 19.87 | 19.87 | 490088 |
| 144 | चकराता वन प्रभाग | रीवर | अस्टाड | देहरादून-49 | चकराता | चकराता | 2021 | अस्टाड | अस्टाड | 0.00 | 60.45 | 60.45 | 490089 |
| 145 | चकराता वन प्रभाग | रीवर | डक्यारना | देहरादून-49 | चकराता | कालसी | 2021 | डक्यारना | डक्यारना | 0.00 | 13.53 | 13.53 | 490090 |
| 146 | चकराता वन प्रभाग | रीवर | कोथी | देहरादून-49 | चकराता | कालसी | 2015 | कोथी | कोथी | 0.00 | 23.51 | 23.51 | 490091 |
| 147 | चकराता वन प्रभाग | रीवर | बेहमू | देहरादून-49 | चकराता | चकराता | 15.01.2003 | बेहमू | बेहमू | 0.00 | 27.49 | 27.49 | 490092 |
| 148 | चकराता वन प्रभाग | रीवर | मेहपावटा | देहरादून-49 | चकराता | चकराता | 2013 | मेहपावटा | मेहपावटा | 0.00 | 37.14 | 37.14 | 490093 |
| 149 | चकराता वन प्रभाग | रीवर | डेरियो | देहरादून-49 | चकराता | चकराता | 2016 | डेरियो | डेरियो | 0.00 | 32.12 | 32.12 | 490094 |
| 150 | चकराता वन प्रभाग | रीवर | विसौ | देहरादून-49 | चकराता | चकराता | 2011 | विसौ | विसौ | 0.00 | 28.31 | 28.31 | 490095 |
| 151 | चकराता वन प्रभाग | रीवर | रिखाड | देहरादून-49 | चकराता | चकराता | 2011 | रिखाड | रिखाड | 0.00 | 7.03 | 7.03 | 490096 |
| 152 | चकराता वन प्रभाग | रीवर | नगऊ | देहरादून-49 | चकराता | चकराता | 2015 | नगऊ | नगऊ | 0.00 | 11.81 | 11.81 | 490097 |

| क्रम संख्या | वन प्रभाग का नाम | राजि का नाम | वन पंचायत का नाम | जनपद का नाम व राष्ट्रीय कोड | तहसील का नाम | विकासखण्ड का नाम | वन पंचायत का गठन वर्ष | राजस्व ग्राम का नाम | ग्राम पंचायत का नाम | वन पंचायत का क्षेत्रफल (हेक्टेयर में) | | | वन पंचायत कोड |
|-------------|------------------|-------------|------------------|-----------------------------|--------------|------------------|-----------------------|---------------------|---------------------|---------------------------------------|----------|---------------|---------------|
| | | | | | | | | | | आरक्षित वन | सिविल वन | कुल क्षेत्रफल | |
| 1 | 2 | 3 | 4 | 5 | 6 | 7 | 8 | 9 | 10 | 11 | 12 | 13 | 14 |
| 153 | चकराता वन प्रभाग | रीवर | क्यावा | देहरादून-49 | चकराता | चकराता | 2016 | क्यावा | क्यावा | 0.00 | 6.98 | 6.98 | 490098 |
| 154 | चकराता वन प्रभाग | रीवर | मेहरावना | देहरादून-49 | चकराता | चकराता | 2015 | मेहरावना | मेहरावना | 0.00 | 60.86 | 60.86 | 490099 |
| 155 | चकराता वन प्रभाग | रीवर | शिर्वा | देहरादून-49 | चकराता | चकराता | 2013 | शिर्वा | शिर्वा | 0.00 | 134.62 | 134.62 | 490100 |
| 156 | चकराता वन प्रभाग | रीवर | ककनोई | देहरादून-49 | चकराता | कालसी | 2014 | ककनोई | ककनोई | 0.00 | 63.26 | 63.26 | 490102 |
| 157 | चकराता वन प्रभाग | रीवर | कोटी | देहरादून-49 | चकराता | चकराता | 2014 | कोटी | कोटी | 0.00 | 4.30 | 4.30 | 490103 |
| 158 | चकराता वन प्रभाग | रीवर | बिरमौ | देहरादून-49 | चकराता | चकराता | 2016 | बिरमौ | बिरमौऊ | 0.00 | 19.43 | 19.43 | 490104 |
| 159 | चकराता वन प्रभाग | रीवर | ठाणा | देहरादून-49 | चकराता | चकराता | 21.03.1985 | ठाणा | ठाणा | 0.00 | 10.42 | 10.42 | 490105 |
| 160 | चकराता वन प्रभाग | रीवर | टिकरीखेड़ा | देहरादून-49 | चकराता | चकराता | 21.03.1985 | टिकरीखेड़ा | टिकरीखेड़ा | 0.00 | 1.60 | 1.60 | 490106 |
| 161 | चकराता वन प्रभाग | रीवर | नराया | देहरादून-49 | चकराता | चकराता | 2021 | नराया | नराया | 0.00 | 17.63 | 17.63 | 490107 |
| 162 | चकराता वन प्रभाग | रीवर | हजटा | देहरादून-49 | चकराता | चकराता | 2021 | हजटा | हजटा | 0.00 | 47.48 | 47.48 | 490108 |
| 163 | चकराता वन प्रभाग | रीवर | मलेथा | देहरादून-49 | चकराता | चकराता | 2020 | मलेथा | मलेथा | 0.00 | 34.81 | 34.81 | 490109 |
| 164 | चकराता वन प्रभाग | रीवर | सुजौ | देहरादून-49 | चकराता | चकराता | 2020 | सुजौ | सुजऊ | 0.00 | 5.99 | 5.99 | 490152 |
| 165 | चकराता वन प्रभाग | रीवर | रावना | देहरादून-49 | चकराता | चकराता | | रावना | रावना | 0.00 | 2.61 | 2.61 | 490153 |
| 166 | चकराता वन प्रभाग | रीवर | पाटी | देहरादून-49 | चकराता | चकराता | | पाटी | पाटी | 0.00 | 29.19 | 29.19 | 490154 |
| 167 | चकराता वन प्रभाग | रीवर | निथला | देहरादून-49 | चकराता | कालसी | 21.03.1985 | निथला | निथला | 0.00 | 7.52 | 7.52 | 490155 |
| 168 | चकराता वन प्रभाग | रीवर | बिसोई | देहरादून-49 | चकराता | कालसी | 26.09.1985 | बिसोई | बिसोई | 0.00 | 18.72 | 18.72 | 490156 |
| 169 | चकराता वन प्रभाग | रीवर | मझगाँव, क्वानू | देहरादून-49 | चकराता | चकराता | | मझगाँव, क्वानू | मझगाँव, क्वानू | 0.00 | 84.20 | 84.20 | 490157 |
| 170 | चकराता वन प्रभाग | रीवर | सुनौड़ा | देहरादून-49 | चकराता | चकराता | 2018 | सुनौड़ा | सुनौड़ा | 0.00 | 23.13 | 23.13 | 490158 |
| 171 | चकराता वन प्रभाग | रीवर | कितरौली | देहरादून-49 | चकराता | चकराता | | कितरौली | कितरौली | 0.00 | 69.29 | 69.29 | 490159 |
| 172 | चकराता वन प्रभाग | रीवर | हाजा | देहरादून-49 | चकराता | चकराता | | हाजा | हाजा | 0.00 | 236.77 | 236.77 | 490160 |
| 173 | चकराता वन प्रभाग | रीवर | सैंसा | देहरादून-49 | चकराता | चकराता | | सैंसा | सैंसा | 0.00 | 5.88 | 5.88 | 490161 |
| 174 | चकराता वन प्रभाग | रीवर | कचटा | देहरादून-49 | रीवर | चकराता | 2014 | कचटा | कचटा | 0.00 | 3.00 | 3.00 | 490178 |

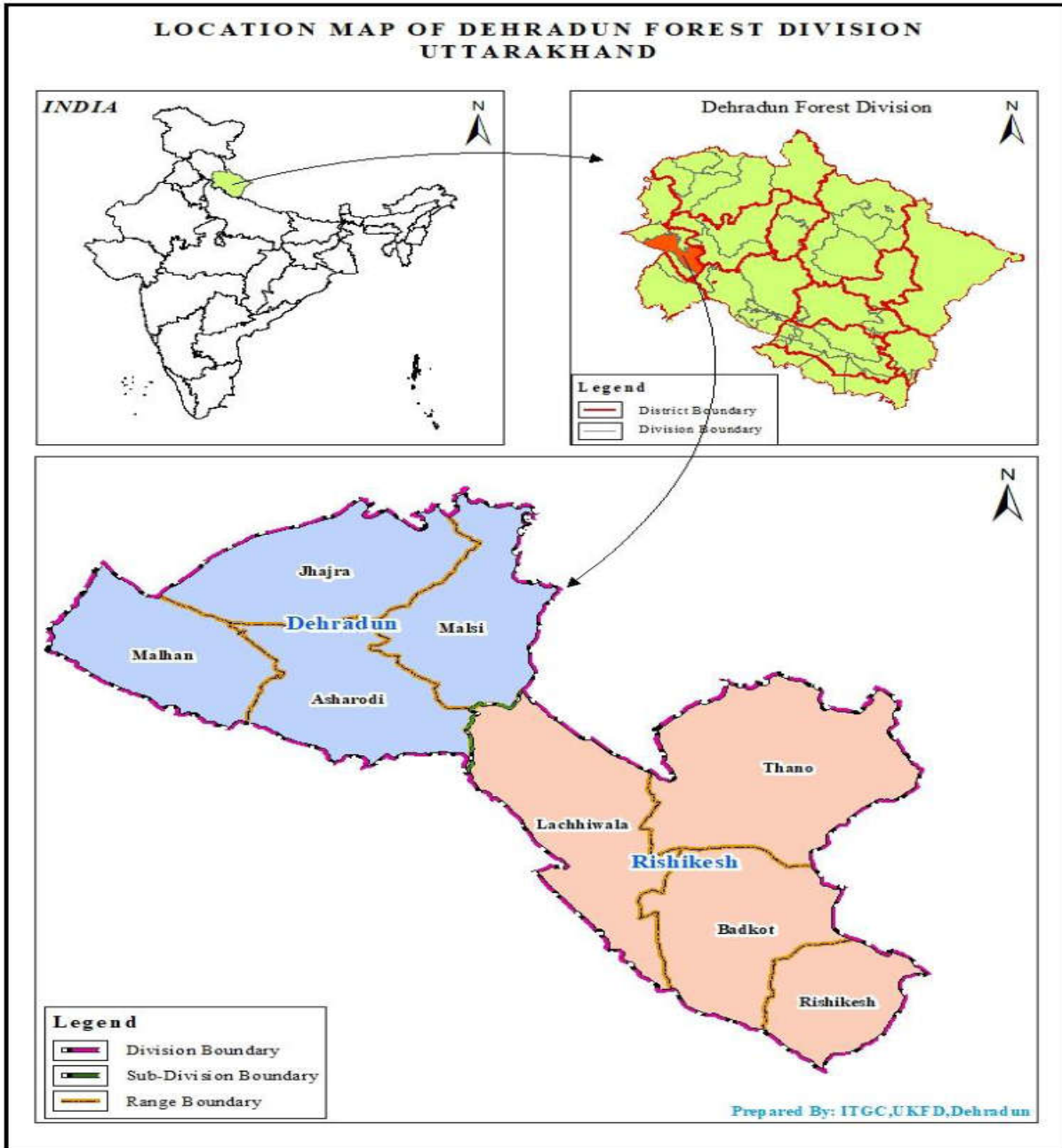
| क्रम संख्या | वन प्रभाग का नाम | राजि का नाम | वन पंचायत का नाम | जनपद का नाम व राष्ट्रीय कोड | तहसील का नाम | विकासखण्ड का नाम | वन पंचायत का गठन वर्ष | राजस्व ग्राम का नाम | ग्राम पंचायत का नाम | वन पंचायत का क्षेत्रफल (हेक्टेयर में) | | | वन पंचायत कोड |
|---------------------------------------|------------------|-------------|--|-----------------------------|--------------|------------------|-----------------------|---------------------|---------------------|---------------------------------------|----------|---------------|---------------|
| | | | | | | | | | | आरक्षित वन | सिविल वन | कुल क्षेत्रफल | |
| 1 | 2 | 3 | 4 | 5 | 6 | 7 | 8 | 9 | 10 | 11 | 12 | 13 | 14 |
| 175 | चकराता वन प्रभाग | रीवर | कोठातार्ली | देहरादून-49 | कालसी | कालसी | 2014 | कोठातार्ली | कोठातारली | 0.00 | 6.75 | 6.75 | 490181 |
| 176 | चकराता वन प्रभाग | देवधार | वृनाड बास्तिल | देहरादून-49 | त्यूणी | चकराता | 2013 | वृनाड, बास्तिल | वृनाड बास्तिल | 0.00 | 20.50 | 20.50 | 490163 |
| 177 | चकराता वन प्रभाग | देवधार | रायगी | देहरादून-49 | त्यूणी | चकराता | 2012 | रायगी | रायगी | 0.00 | 13.30 | 13.30 | 490164 |
| 178 | चकराता वन प्रभाग | देवधार | चौसाल | देहरादून-49 | त्यूणी | चकराता | 2015 | चौसाल | चौसाल | 0.00 | 35.43 | 35.43 | 490165 |
| 179 | चकराता वन प्रभाग | देवधार | काण्डा | देहरादून-49 | त्यूणी | चकराता | 2016 | काण्डा | काण्डा | 0.00 | 54.02 | 54.02 | 490166 |
| 180 | चकराता वन प्रभाग | देवधार | मैन्द्रथ | देहरादून-49 | त्यूणी | चकराता | 23.04.1985 | मैन्द्रथ | मैन्द्रथ | 0.00 | 6.46 | 6.46 | 490172 |
| 181 | चकराता वन प्रभाग | देवधार | सैज, हटाल | देहरादून-49 | त्यूणी | चकराता | 2015 | सैज, हटाल | सैज हटाल | 0.00 | 20.63 | 20.63 | 490173 |
| 182 | चकराता वन प्रभाग | मोल्टा | पुरटाड | देहरादून-49 | त्यूणी | चकराता | 13.06.2016 | पुरटाड | पुरटाड | 0.00 | 20.50 | 20.50 | 490166 |
| कुल वन पंचायतों की संख्या= 182 | | | कुल क्षेत्रफल = 8221.68 Ha (आरक्षित भूमि/वन = 0.00 Ha, सिविल भूमि/वन= 8221.68 Ha) | | | | | | | | | | |

*स्रोत- चकराता वन प्रभाग, चकराता के अन्तर्गत आने वाली वन पंचायतों से सम्बन्धित उक्त सूची को जिलाधिकारी देहरादून से प्राप्त राजस्व अभिलेखों के आंकड़ों के आधार पर संधारित किया गया है।

8.2— देहरादून वन प्रभाग, देहरादून

प्रभाग का गठन व भौगोलिक स्थिति:

देहरादून वन प्रभाग का मुख्यालय देहरादून राज्य की राजधानी देहरादून में स्थित है। इस वन प्रभाग का वन क्षेत्र समुद्रतल से लगभग 650 मीटर की ऊँचाई से 1700 मीटर की ऊँचाई तक फैला हुआ है। प्रभाग को ऋषिकेश एवं देहरादून दो उप प्रभागों तथा आठ वन राजियों में बांटा गया है। सर्वप्रथम देहरादून वन प्रभाग के अन्तर्गत वन पंचायतों का गठन सन् 1984 में किया गया था। प्रभाग के उत्तर में मसूरी वन प्रभाग तथा पूर्व में नरेन्द्र नगर वन प्रभाग का क्षेत्र स्थित है।



क्षेत्रफल का विवरण:

प्रभाग में केवल थानों रेंज के अन्तर्गत ही वन पंचायतों का गठन किया गया है। इस प्रभाग की सबसे छोटी वन पंचायत सनगांव वन पंचायत है जिसका क्षेत्रफल 9.943 हेक्टेयर है एवं सबसे बड़ी वन पंचायत हल्द्वानी वन पंचायत है जिसका क्षेत्रफल 39.08 हेक्टेयर है। देहरादून वन प्रभाग में गठित वन पंचायतों का तहसील, विकासखण्ड तथा राजिवार विवरण अधोलिखित तालिका में दिया गया है-

| तहसील का नाम | विकासखण्ड का नाम | राजि का नाम | वन पंचायतों की संख्या | कुल क्षेत्रफल (हेक्टेयर) |
|--------------|------------------|-------------|-----------------------|--------------------------|
| डोईवाला | रायपुर | थानों रेंज | 07 | 154.70 |
| ऋषिकेश | डोईवाला | थानों रेंज | 01 | 33.49 |
| योग | | | 08 | 188.19 |

वन्यजीवों एवं वनस्पतियों का विवरण:

देहरादून वन प्रभाग के अधिकांश पंचायती वन एक दूसरे से सतत् रूप में है। कुछ वन पंचायतों का स्वरूप बिखरा हुआ है। वन प्रभाग की सभी वन पंचायतों का गठन सिविल वनों अथवा भूमि से ही किया गया है। समुद्र तल से ऊंचाई ढाल की दिशा तीव्रता व जलवायु में विभिन्नता के फलस्वरूप वनों तथा वनस्पति में विविधता पाई जाती है। पंचायती वनों के प्रकार एवं घनत्व में पर्याप्त भिन्नता के कारण प्रभाग की परिसीमा के अन्दर विभिन्न प्रकार के वन्य जन्तु पाये जाते हैं। जिनमें मुख्य रूप से जंगली बिल्ली, गुलदार, भालू, घुरल/घुरड, काकड़, चिबारा/छिबारा, गीदड/सियार, नेवला, गिरगिट, पतलासांप, नाग, मैना, घुग्गी, कबूतर, जंगली सुअर, मुर्गियां, विभिन्न प्रकार के पक्षी/चिड़ियां, चितरौल, जंगली बिल्ली, छिपकलियां, मेंढक, सांप, आदि मुख्य रूप से पाये जाते हैं।



वन पंचायत निर्देशिका- *देहरादून वन प्रभाग, देहरादून

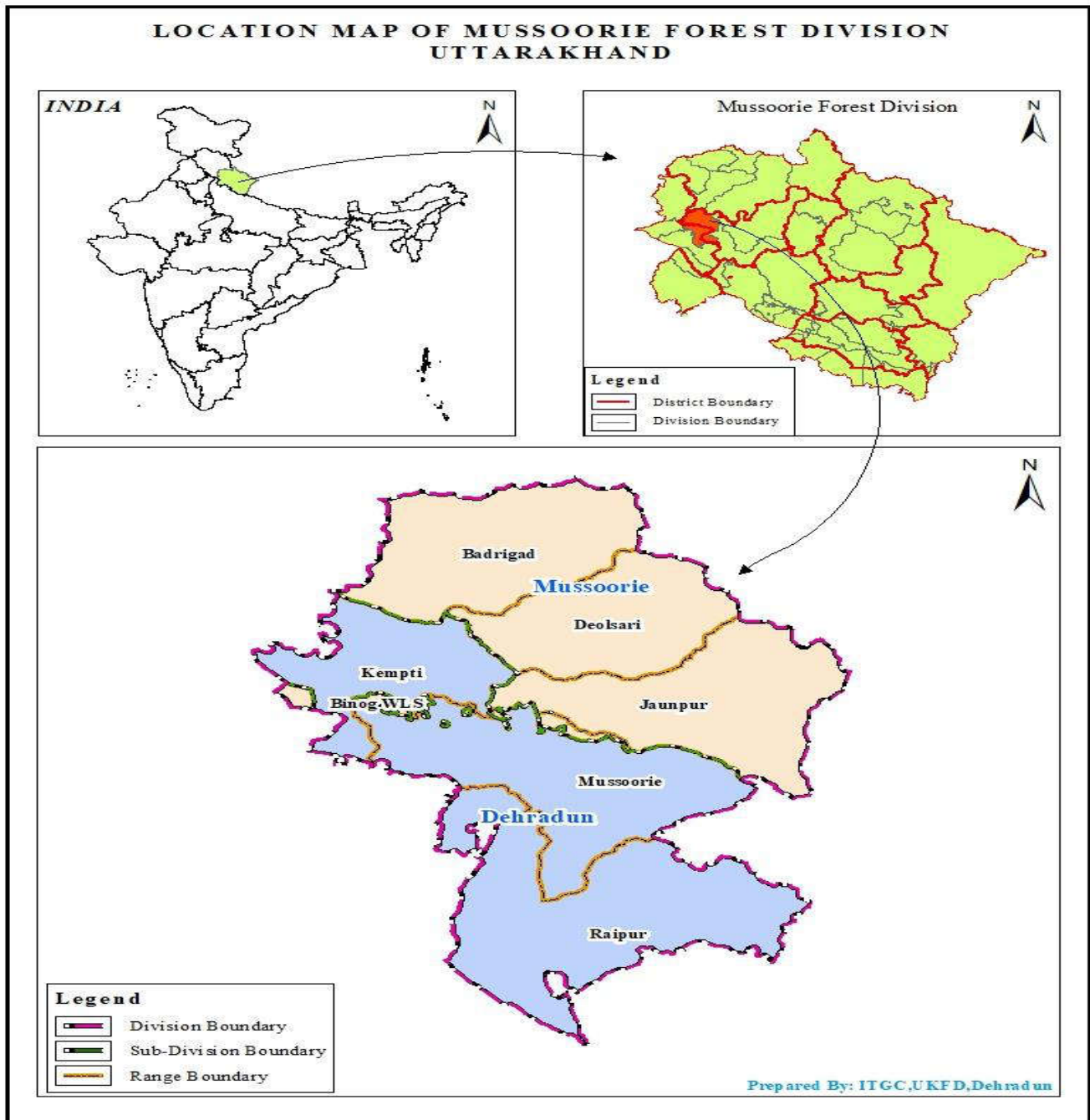
| क्रम संख्या | वन प्रभाग का नाम | राजि का नाम | वन पंचायत का नाम | जनपद का नाम व राष्ट्रीय कोड | तहसील का नाम | विकासखण्ड का नाम | वन पंचायत का गठन वर्ष | राजस्व ग्राम का नाम | ग्राम पंचायत का नाम | वन पंचायत का क्षेत्रफल (हेक्टेयर में) | | | वन पंचायत कोड |
|-------------------------------------|--------------------|-------------|------------------|--|--------------|------------------|-----------------------|---|---------------------|---------------------------------------|----------|---------------|---------------|
| | | | | | | | | | | आरक्षित वन | सिविल वन | कुल क्षेत्रफल | |
| 1 | 2 | 3 | 4 | 5 | 6 | 7 | 8 | 9 | 10 | 11 | 12 | 13 | 14 |
| 1 | देहरादून वन प्रभाग | थानौ | तलाई | देहरादून-49 | डोईबाला-2 | रायपुर | 30-12-2004 | तलाई, तमोलीगढ़ | तलाई | 0.00 | 11.17 | 11.17 | 490185 |
| 2 | देहरादून वन प्रभाग | थानौ | धारकोट | देहरादून-49 | डोईबाला-2 | रायपुर | 30-12-2004 | धारकोट, कटकोट कला, कटकोटखुर्द | धारकोट | 0.00 | 24.63 | 24.63 | 490186 |
| 3 | देहरादून वन प्रभाग | थानौ | लड़वाकोट | देहरादून-49 | डोईबाला-2 | रायपुर | 30-12-2004 | लड़वाकोट, प्लेड | लड़वाकोट | 0.00 | 37.10 | 37.10 | 490187 |
| 4 | देहरादून वन प्रभाग | थानौ | नाही | देहरादून-49 | डोईबाला-2 | रायपुर | 30-12-2004 | नाही, सतेलीगैरवान, रैठवालगाँव, कोटला | नाही | 0.00 | 14.30 | 14.30 | 490188 |
| 5 | देहरादून वन प्रभाग | थानौ | सिंधवाल गाँव | देहरादून-49 | डोईबाला-2 | रायपुर | 30-12-2004 | सिंधवालगाँव, कैरवानमालकोट, जाकर, फरती | सिंधवाल गाँव | 0.00 | 18.49 | 18.49 | 490189 |
| 6 | देहरादून वन प्रभाग | थानौ | सनगाँव | देहरादून-49 | डोईबाला-2 | रायपुर | 30-12-2004 | सनगाँव | सनगाँव | 0.00 | 9.94 | 9.94 | 490190 |
| 7 | देहरादून वन प्रभाग | थानौ | हल्दाड़ी | देहरादून-49 | डोईबाला-2 | रायपुर | 05-01-2016 | हल्दाड़ी, बडेरनाकला, बडेरना खुर्द, बडेरना मंझला | हल्दाड़ी | 0.00 | 39.08 | 39.08 | 490191 |
| 8 | देहरादून वन प्रभाग | थानौ | गडुल | देहरादून-49 | ऋषिकेश-3 | डोईबाला | 30-12-2004 | गडुल | गडुल | 0.00 | 33.49 | 33.49 | 490192 |
| कुल वन पंचायतों की संख्या= 8 | | | | कुल क्षेत्रफल= 188.19 Ha (आरक्षित भूमि/वन= 0.00 Ha, सिविल भूमि/वन= 188.19 Ha) | | | | | | | | | |

*स्रोत- देहरादून वन प्रभाग, देहरादून के अन्तर्गत आने वाली वन पंचायतों से सम्बन्धित उक्त सूची को जिलाधिकारी देहरादून से प्राप्त राजस्व अभिलेखों के आंकड़ों के आधार पर संधारित किया गया है।

11.6- मसूरी वन प्रभाग, मसूरी

प्रभाग का गठन व भौगोलिक स्थिति:

मसूरी वन प्रभाग देहरादून तथा टिहरी जनपद के अन्तर्गत स्थित है, जिसमें जनपद टिहरी का 26140.87 हेक्टेयर तथा देहरादून जनपद का 12942.06 हेक्टेयर भू-भाग है, टिहरी जनपद में प्रभाग के 20128.81 हेक्टेयर का सिविल सोयम क्षेत्र भी सम्मिलित है। प्रभाग का मुख्यालय ब्रुकलैण्ड इस्टेट, मसूरी में स्थित है।



राजस्व विभाग से उपलब्ध आंकड़ों के अनुसार मसूरी वन प्रभाग के अन्तर्गत अधिकांश वन पंचायतें वर्ष 2003 एवं 2004 में गठित की गई हैं। वर्ष 2003 में 26, वर्ष 2004 में 137, वर्ष 2005 में 8, वर्ष 2009, 2010, 2012 व 2017 में 1-1, वर्ष 2011 में 8 वन पंचायत गठित की गई है।

वर्तमान में मसूरी वन प्रभाग जनपद टिहरी के अन्तर्गत जौनपुर विकासखण्ड में 177 वन पंचायत एवं जनपद देहरादून के अन्तर्गत रायपुर विकासखण्ड में 4 वन पंचायत एवं सहसपुर विकासखण्ड में 1 वन पंचायत गठित हैं। प्रभाग के क्षेत्रान्तर्गत 182 वन पंचायतें अवस्थित है। मसूरी वन प्रभाग में उपलब्ध आंकड़ों के अनुसार अभी तक जनपद टिहरी के अन्तर्गत कुल 177 वन पंचायत एवं जनपद देहरादून अन्तर्गत 05 वन पंचायतें गठित है।

क्षेत्रफल का विवरण:

मसूरी वन प्रभाग में गठित वन पंचायतों का विवरण अधोलिखित तालिका में दिया गया है—

| विकास खण्ड का नाम | तहसील का नाम | राजि का नाम | वन पंचायतों की संख्या | कुल क्षेत्रफल (है०) |
|-------------------|--------------------|---------------|-----------------------|---------------------|
| 1 | 2 | 3 | 4 | 5 |
| जौनपुर | नैनबाग | भद्रीगाड रेंज | 53 | 1250.405 |
| | नैनबाग एवं धनोल्टी | कैम्पटी रेंज | 30 | 560.791 |
| | धनोल्टी | रायपुर रेंज | 24 | 625.607 |
| | धनोल्टी | जौनपुर रेंज | 43 | 760.790 |
| | नैनबाग एवं धनोल्टी | देवलसारी रेंज | 27 | 434.214 |
| | योग— | | | 177 |
| सहसपुर | देहरादून | मसूरी रेंज | 3 | 56.579 |
| | देहरादून | रायपुर रेंज | 2 | 46.841 |
| | योग— | | 5 | 103.420 |
| कुल योग— | | | 182 | 3735.227 |

वन्यजीवों एवं वनस्पतियों का विवरण:

मसूरी वन प्रभाग का भूखण्ड टिहरी जनपद के पश्चिमी भाग में और देहरादून जनपद के उत्तर में स्थित है। इस वन प्रभाग में निम्न स्तरीय घाटियों से लेकर लगभग 3000 मीटर तक विभिन्न ऊंचाईयों का विस्तृत क्षेत्र है। वनों की समुद्र तल से ऊंचाई में सुस्पष्ट भिन्नता, अभिमुख व ढाल की तीव्रता तथा जलवायु में विभिन्नता के फलस्वरूप यहां पर विविध प्रकार के वन तथा वनस्पति स्वाभाविक रूप से पाये जाते हैं। यमुना तथा अगलाड़ नदियों की घाटियों में उनके संगम के निकट एवं पर्वतों के तलहटी से लेकर लगभग 1200 मीटर की ऊंचाई तक स्थित खण्ड जैसे—मेलगढ़, कुदों, टकारना, नौथा, घण्डियाला, कैम्पटी, कुना, खौरागाड क्षेत्र में अधिकांश रूप से इन वनों में रोहणी, कुड़ी, हरसिंगार, झींगन, गरियाल तथा मदार आदि प्रजातियां पायी जाती हैं। छितरे रूप में सांदन, खैर, सैन, बहेड़ा, तुन, गेंठ, हल्दू, सेमला, अमलतास, ऑवला, घौला, बिनडेला गंदेला, बेर करोंदा आदि वृक्ष प्रजातियां पाई जाती हैं। प्रभाग के अन्तर्गत वन्य जीव जन्तुओं में जंगली बिल्ली, बाघ/बघेरा/तेन्दुआ, मछ बिल्ली, बघ बिल्ली/वन बिलाव, घुरल/घुरड़,सिराओ/सरौ/सराव, चीतल, काकड़, सांभर/जड़ाव, इन/कुरत/कटसल, डद बिलाव, एन/कर्तू/सौवलि, कोशियाल, खरगोश, गलहरी, गीदड़/सियार, गुणी/लंगूर, चमकादड़, चीरा रति, चूहा/गूसा, छुछन्दर, जंगली सूअर, नेवला, बन्दर, भालू/रीछ, साही/सौला, कूर/मुनाल, चकोर आदि वन्य प्राणी पाये जाते हैं।

वन पंचायत निर्देशिका- *मसूरी वन प्रभाग, मसूरी

| क्रम संख्या | वन प्रभाग का नाम | राजि का नाम | वन पंचायत का नाम | जनपद का नाम व राष्ट्रीय कोड | तहसील का नाम | विकासखण्ड का नाम | वन पंचायत का गठन वर्ष | राजस्व ग्राम का नाम | ग्राम पंचायत का नाम | वन पंचायत का क्षेत्रफल (हेक्टेयर में) | | | वन पंचायत कोड |
|-------------------------------------|------------------|-------------|--|-----------------------------|--------------|------------------|-----------------------|---------------------|---------------------|---------------------------------------|----------|---------------|---------------|
| | | | | | | | | | | आरक्षित वन | सिविल वन | कुल क्षेत्रफल | |
| 1 | 2 | 3 | 4 | 5 | 6 | 7 | 8 | 9 | 10 | 11 | 12 | 13 | 14 |
| 1 | मसूरी वन प्रभाग | मसूरी | रिखोली | देहरादून-49 | देहरादून | सहसपुर | 2005 | रिखोली | रिखोली | 0.00 | 11.38 | 11.38 | 490193 |
| 2 | मसूरी वन प्रभाग | मसूरी | नालीकलां | देहरादून-49 | देहरादून | रायपुर | 2005 | नालीकलां | नालीकलां | 0.00 | 9.93 | 9.93 | 490195 |
| 3 | मसूरी वन प्रभाग | मसूरी | सिल्ला | देहरादून-49 | देहरादून | रायपुर | 2005 | सिल्ला | सिल्ला | 0.00 | 35.27 | 35.27 | 490196 |
| 4 | मसूरी वन प्रभाग | रायपुर | द्वारा | देहरादून-49 | देहरादून | रायपुर | 2005 | द्वारा | द्वारा | 0.00 | 9.48 | 9.48 | 490194 |
| 5 | मसूरी वन प्रभाग | रायपुर | अखंडवाली भिलंग | देहरादून-49 | देहरादून | रायपुर | 2005 | अखंडवाली भिलंग | अखंडवाली भिलंग | 0.00 | 37.37 | 37.37 | 490197 |
| कुल वन पंचायतों की संख्या= 5 | | | कुल क्षेत्रफल= 103.42 Ha (आरक्षित भूमि/वन= 0.00 Ha, सिविल भूमि/वन= 103.42 Ha) | | | | | | | | | | |

*स्रोत- मसूरी वन प्रभाग, मसूरी के अन्तर्गत आने वाली वन पंचायतों से सम्बन्धित उक्त सूची को जिलाधिकारी देहरादून से प्राप्त राजस्व अभिलेखों के आंकड़ों के आधार पर संधारित किया गया है।

9— जनपद चमोली

भौगोलिक स्थिति:

चमोली जिला उत्तराखण्ड का क्षेत्रफल की दृष्टि से दूसरा सबसे बड़ा जिला है, जनपद चमोली का मुख्यालय गोपेश्वर शहर में स्थित है। बद्रीनाथ, तपोवन, औली और फूलों की घाटी चमोली जिले के प्रमुख पर्यटन स्थल हैं। चमोली जिले को देवताओं के निवास के रूप में भी पहचाना जाता है। यहां पर अधिकांश क्षेत्रों में कई ऐसे मंदिर हैं जो हजारों की संख्या में श्रद्धालुओं को अपनी ओर आकर्षित करते हैं। जनपद



को 12 तहसीलों तथा 9 विकासखंडों में बांटा गया है। चमोली जिले में लगभग 1244 गांव स्थित है। यहां पर सामान्यतः मुख्य बोली के रूप में गढ़वाली बोली तथा हिन्दी भाषा बोली जाती हैं। जनपद चमोली का क्षेत्रफल लगभग 8,030 वर्ग किलोमीटर है। यह जिला पूर्व में पिथौरागढ़ और बागेश्वर जिलों की सीमाओं से तथा दक्षिण में अल्मोड़ा, दक्षिण-पश्चिम में पौड़ी गढ़वाल, पश्चिम में रुद्रप्रयाग और उत्तर-पश्चिम में उत्तरकाशी से घिरा हुआ है।

वर्ष 2011 की जनगणना के अनुसार यहां की जनसँख्या लगभग 3,91,605 है तथा साक्षरता दर 82.65% है। चमोली जिले को चिपको आन्दोलन की शुरुआत का जनक भी माना जाता है। पेड़ों का कटान किये जाने के विरोध में गौरा देवी के नेतृत्व में जोशीमठ तहसील के अन्तर्गत रैणी ग्राम में एक रैली का आयोजन किया गया। बाद में यह एक बड़े आंदोलन के रूप में सबके सामने आया जिसका नाम 'चिपको आंदोलन' रखा गया। कई महिलाओं और स्थानीय लोगों ने इस आन्दोलन में सक्रिय रूप से भाग लिया। आन्दोलन का उद्देश्य उत्तराखंड के वन क्षेत्र को बचाना था। बाद में, इस आन्दोलन का महान पर्यावरणविद् चंडी प्रसाद भट्ट द्वारा नेतृत्व किया गया।

जलवायु:

पर्वत श्रृंखलाओं की ऊंचाई के आधार पर चमोली जिला समुद्र तल से 800 मीटर से 8,000 मीटर तक की ऊंचाई पर स्थित है। जनपद के अधिकांश क्षेत्रों में शीत ऋतु लगभग मध्य नवंबर से मार्च तक रहती है तथा जून से सितम्बर महीने तक मानसून में सबसे अधिक वर्षा होती है।

चमोली जिले का न्यूनतम तापमान 3 डिग्री सेल्सियस तथा अधिकतम 29 डिग्री सेल्सियस तक रहता है। चमोली जिले में औसत तापमान लगभग 16.7°C के आस पास रहता है तथा एक वर्ष में वर्षा लगभग 1305 मिमी तक होती है।

वन पंचायतें:

प्रदेश की कुल वन पंचायतों की संख्या का लगभग 7.50 % पंचायती वनों का क्षेत्र जनपद चमोली में अवस्थित हैं। जनपद चमोली के अन्तर्गत आने वाली कुल 852 वन पंचायतों में विभिन्न वानिकी कार्यों हेतु तकनीकी परामर्श, पंचायती वन नियमावली प्रशिक्षण, वनों पर आधारित आजीविका सम्बन्धी प्रशिक्षण, वनाग्नि सुरक्षा सम्बन्धी जन जागरूकता अभियान, तथा प्रभागों के अन्तर्गत आने वाली समस्त वन पंचायतों के लिए पंचवर्षीय संहत प्रबन्धन योजना तथा प्रत्येक वन पंचायत हेतु सूक्ष्म योजना को तैयार किये जाने सम्बन्धी कार्य उत्तराखण्ड वन विभाग द्वारा सम्पन्न कराये जाते हैं।

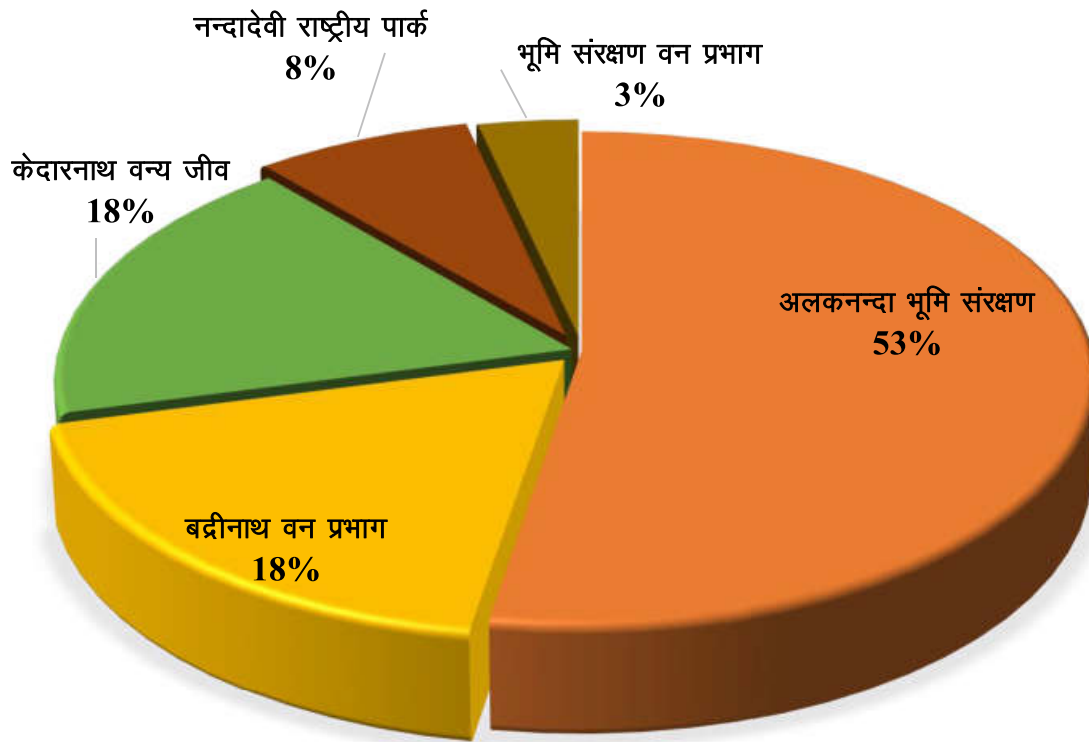
जनपद चमोली के अन्तर्गत आने वाली वन पंचायतों की संख्या व उनके क्षेत्रफल का प्रभागवार विवरण निम्नलिखित तालिका में दिया गया है—

| क्र०सं० | प्रभाग | संख्या | क्षेत्रफल (हेक्टेयर में) |
|---|---|--------|-----------------------------|
| 1 | अलकनन्दा भूमि संरक्षण वन प्रभाग, गोपेश्वर | 448 | 106810.80 |
| 2 | बद्रीनाथ वन प्रभाग, गोपेश्वर | 156 | 22419.96 |
| 3 | केदारनाथ वन्य जीव वन प्रभाग, गोपेश्वर | 153 | 13957.43 |
| 4 | नन्दादेवी राष्ट्रीय पार्क, जोशीमठ | 65 | 24405.88 |
| 5 | भूमि संरक्षण वन प्रभाग, रानीखेत | 30 | 1751.99 |
| चमोली जनपद के अन्तर्गत गठित वन पंचायतों की कुल संख्या तथा क्षेत्रफल का योग— | | 852 | 169346.07 |

भूमि संरक्षण वन प्रभाग रानीखेत का आंशिक क्षेत्र चमोली जनपद तथा अधिकांश क्षेत्र अल्मोडा जनपद में होने के कारण भूमि संरक्षण वन प्रभाग रानीखेत से सम्बन्धित 694 वन पंचायतों में से 30 वन पंचायतें चमोली जनपद में तथा अन्य 664 वन पंचायतें अल्मोडा जनपद में अवस्थित हैं।

भूमि संरक्षण वन प्रभाग रानीखेत से सम्बन्धित अल्मोडा जनपद के अन्तर्गत आने वाली 664 वन पंचायतों का विवरण **पृष्ठ संख्या-292 से 308** में दिया गया है।

जनपद चमोली के अन्तर्गत प्रभागवार पंचायती वनों की संख्या का प्रतिशत

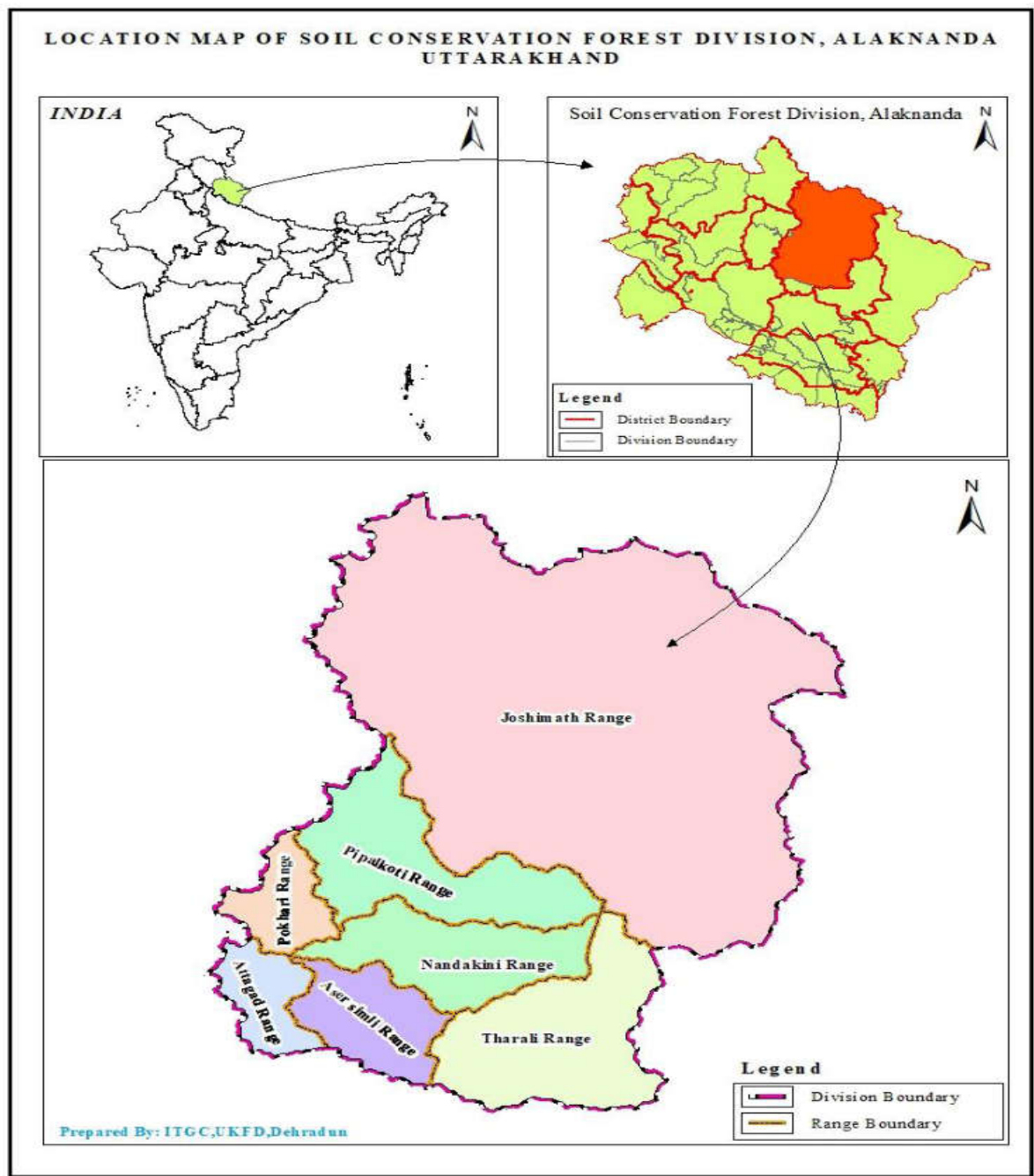


- अलकनन्दा भूमि संरक्षण वन प्रभाग, गोपेश्वर
- केदारनाथ वन्य जीव वन प्रभाग, गोपेश्वर
- बद्रीनाथ वन प्रभाग, गोपेश्वर
- नन्दादेवी राष्ट्रीय पार्क, जोशीमठ
- भूमि संरक्षण वन प्रभाग, रानीखेत

9.1— अलकनन्दा भूमि संरक्षण वन प्रभाग, गोपेश्वर

प्रभाग का गठन व भौगोलिक स्थिति:

अलकनन्दा भूमि संरक्षण वन प्रभाग का मुख्यालय गोपेश्वर में स्थित है, गोपेश्वर समुद्रतल से लगभग 1581 मीटर की ऊँचाई पर स्थित एक विकासोन्मुख पर्वतीय नगर है। प्रभाग की सीमा के अन्तर्गत जोशीमठ, पीपलकोटी, चमोली, नन्दप्रयाग, नारायणबगड़, थराली, देवाल, कर्णप्रयाग, पोखरी, ग्वालदम, गौचर, गोपेश्वर मुख्य छोटे-छोट कस्बे स्थित हैं। यह क्षेत्र चमोली जनपद की पोखरी, घाट, थराली,



कर्णप्रयाग, गैरसैण, जोशीमठ तथा चमोली तहसीलों में प्रशासनिक नियंत्रण में बंटा हुआ। प्रभाग के उत्तर में नन्दादेवी राष्ट्रीय उद्यान पश्चिम एवं दक्षिण पश्चिम में केदारनाथ वन्य जीव विहार, केदारनाथ वन्य जीव प्रभाग तथा पूरब एवं दक्षिण पूरब में अल्मोड़ा वन प्रभाग एवं बागेश्वर वन प्रभाग स्थित है।

क्षेत्रफल का विवरण:

प्रभाग के क्षेत्रान्तर्गत कुल 448 वन पंचायतें गठित हैं जिनका कुल क्षेत्रफल 106810.80 हेक्टेयर है। प्रभाग के अन्तर्गत 07 वन क्षेत्राधिकारी कार्यालय (रेंज कार्यालय) स्थित है जो कि जनपद की 12 तहसीलों एवं 09 विकास खण्डों में विस्तारित हैं। अलकनन्दा भूमि संरक्षण वन प्रभाग में गठित वन पंचायतों की संख्या एवं क्षेत्रफल का विवरण अधोलिखित सारणी में दिया गया है—

| तहसील का नाम | विकास खण्ड | राजि का नाम | वन पंचायतों की संख्या | कुल क्षेत्रफल (हेक्टेयर) |
|-------------------|-------------------|------------------|-----------------------|--------------------------|
| नारायणबगड़ | नारायणबगड़ | असेड़ सिमली रेंज | 119 | 3882.036 |
| देवाल/थराली | देवाल/थराली | थराली रेंज | 51 | 3077.002 |
| घाट | घाट/कर्णप्रयाग | नन्दाकिनी रेंज | 49 | 1892.069 |
| पोखरी | पोखरी | पोखरी रेंज | 35 | 947.741 |
| चमोली | दशोली | पीपलकोटी रेंज | 59 | 2268.305 |
| जोशीमठ | जोशीमठ | जोशीमठ रेंज | 9 | 90600.749 |
| गैरसैण/कर्णप्रयाग | गैरसैण/कर्णप्रयाग | आटागाड़ रेंज | 126 | 4142.900 |
| योग | | | 448 | 106810.80 |

वन्यजीवों एवं वनस्पतियों का विवरण:

अलकनन्दा भूमि संरक्षण वन प्रभाग में अवस्थित वन पंचायतों का सम्पूर्ण क्षेत्र जनपद चमोली में अलकनन्दा एवं उसकी सहायक नदियों धौली गंगा, सरस्वती, पाताल गंगा, गरूड़ गंगा, घृति गंगा, बिरही, नन्दाकिनी, पिण्डर, आटागाड़, बालखिला एवं निगोल आदि नदियों की सहायक नदियों के जल ग्राही क्षेत्रों के मध्य स्थित है। वन प्रभाग में चीड़ बाँज, देवदार, कैल, उतीस, बुराँश, अँयार, डैकन, सुरई, मोरपंखी, पांगर, अंगू, सिरस, मोरू, खर्सू, पदम, तुन, भीमल, कचनार, दूधला, तिमला, आँवला, हरड़, बहेड़ा, तेजपात, अखरोट, आड़ू, खूमानी, चूली, पोलम, रिंगाल, बाँस, सन्तरा, नारंगी, सेब, काफल, रागा, फड़ियाँट, टिमरू, किलमोड़ा, धिंघारू, हिंसोल, जंगली बेर आदि प्रजातियाँ पाई जाती है।

वन्यजीव में प्रभाग के पंचायती वनों में प्रमुखतया घुरड़, काकड़, गुलदार, भालू, बन्दर, लंगूर, लोमड़ी, जंगली सूअर, सेही, सियार आदि प्रकार के जीव पाये जाते हैं।

वन पंचायत निर्देशिका- *अलकनन्दा भूमि संरक्षण वन प्रभाग, गोपेश्वर

| क्रम संख्या | वन प्रभाग का नाम | राजि का नाम | वन पंचायत का नाम | जनपद का नाम व राष्ट्रीय कोड | तहसील का नाम | विकासखण्ड का नाम | वन पंचायत का गठन वर्ष | राजस्व ग्राम का नाम | ग्राम पंचायत का नाम | वन पंचायत का क्षेत्रफल (हेक्टेयर में) | | | वन पंचायत कोड़ |
|-------------|---------------------------------|-------------|------------------|-----------------------------|--------------|------------------|-----------------------|---------------------|---------------------|---------------------------------------|----------|---------------|----------------|
| | | | | | | | | | | आरक्षित वन | सिविल वन | कुल क्षेत्रफल | |
| 1 | 2 | 3 | 4 | 5 | 6 | 7 | 8 | 9 | 10 | 11 | 12 | 13 | 14 |
| 1 | अलकनन्दा भूमि संरक्षण वन प्रभाग | थराली रेंज | तलवाड़ी खालसा | चमोली-47 | थराली | थराली | 14.08.1975 | तलवाड़ी खालसा | तलवाड़ी खालसा | 0.00 | 59.60 | 59.60 | 47020120 |
| 2 | अलकनन्दा भूमि संरक्षण वन प्रभाग | थराली रेंज | तलवाड़ी स्टेट | चमोली-47 | थराली | थराली | 02.12.2003 | तलवाड़ी स्टेट | तलवाड़ी फ्री सैम्पल | 217.80 | 0.00 | 217.80 | 47020121 |
| 3 | अलकनन्दा भूमि संरक्षण वन प्रभाग | थराली रेंज | विजयपुर | चमोली-47 | थराली | थराली | 29.12.2003 | सेरा विजयपुर | विजयपुर | 127.00 | 0.00 | 127.00 | 47020122 |
| 4 | अलकनन्दा भूमि संरक्षण वन प्रभाग | थराली रेंज | लोल्डी | चमोली-47 | थराली | थराली | 07.05.1954 | लोल्डी | लोल्डी | 0.00 | 78.00 | 78.00 | 47020123 |
| 5 | अलकनन्दा भूमि संरक्षण वन प्रभाग | थराली रेंज | बैनोली | चमोली-47 | थराली | थराली | 11.08.1987 | बैनोली | बैनोली | 0.00 | 15.18 | 15.18 | 47020124 |
| 6 | अलकनन्दा भूमि संरक्षण वन प्रभाग | थराली रेंज | तुंगेश्वर | चमोली-47 | थराली | थराली | 1966 | तुंगेश्वर | तुंगेश्वर | 0.00 | 14.24 | 14.24 | 47020125 |
| 7 | अलकनन्दा भूमि संरक्षण वन प्रभाग | थराली रेंज | रुईसाण | चमोली-47 | थराली | थराली | 10.11.2003 | रुईसाण | दुंग्री चक रुईसाण | 0.00 | 39.55 | 39.55 | 47020126 |
| 8 | अलकनन्दा भूमि संरक्षण वन प्रभाग | थराली रेंज | कोलपुड़ी | चमोली-47 | थराली | थराली | 27.07.1962 | कोलपुड़ी | कोलपुड़ी | 0.00 | 54.10 | 54.10 | 47020127 |
| 9 | अलकनन्दा भूमि संरक्षण वन प्रभाग | थराली रेंज | गेरूड | चमोली-47 | थराली | थराली | 27.05.1962 | गेरूड | गेरूड | 0.00 | 126.60 | 126.60 | 47020128 |
| 10 | अलकनन्दा भूमि संरक्षण वन प्रभाग | थराली रेंज | बुरसोल | चमोली-47 | थराली | थराली | 10.03.2004 | बुरसोल | बुरसोल | 14.50 | 14.00 | 28.50 | 47020129 |
| 11 | अलकनन्दा भूमि संरक्षण वन प्रभाग | थराली रेंज | गुमड़ | चमोली-47 | थराली | थराली | 08.11.2003 | गुमड़ | गुमड़ | 0.00 | 17.00 | 17.00 | 47020130 |
| 12 | अलकनन्दा भूमि संरक्षण वन प्रभाग | थराली रेंज | नैल | चमोली-47 | थराली | थराली | 1948 | ढालू | नैल | 0.00 | 3.20 | 3.20 | 47020131 |
| 13 | अलकनन्दा भूमि संरक्षण वन प्रभाग | थराली रेंज | नौणा | चमोली-47 | थराली | थराली | 1943 | ढालू | नौणा | 0.00 | 21.12 | 21.12 | 47020132 |
| 14 | अलकनन्दा भूमि संरक्षण वन प्रभाग | थराली रेंज | देवराड़ा द्वितीय | चमोली-47 | थराली | थराली | 1950 | नगर पंचायत थराली | देवराड़ा | 0.00 | 25.96 | 25.96 | 47020133 |
| 15 | अलकनन्दा भूमि संरक्षण वन प्रभाग | थराली रेंज | कोटल लगा देवल | चमोली-47 | थराली | थराली | 1946 | देवल कोट | कोटल देवल | 0.00 | 23.02 | 23.02 | 47020134 |
| 16 | अलकनन्दा भूमि संरक्षण वन प्रभाग | थराली रेंज | मेल्डा | चमोली-47 | थराली | थराली | 1946 | देवल कोट | मेल्डा | 0.00 | 59.03 | 59.03 | 47020135 |
| 17 | अलकनन्दा भूमि संरक्षण वन प्रभाग | थराली रेंज | गगुवा | चमोली-47 | थराली | थराली | 1953 | काखड़ा | गगुवा | 0.00 | 12.00 | 12.00 | 47020136 |
| 18 | अलकनन्दा भूमि संरक्षण वन प्रभाग | थराली रेंज | सिनेई तल्ली | चमोली-47 | थराली | थराली | 25.03.2004 | भेटा | सिनेई तल्ली | 0.00 | 2.44 | 2.44 | 47020137 |
| 19 | अलकनन्दा भूमि संरक्षण वन प्रभाग | थराली रेंज | सुनला | चमोली-47 | थराली | थराली | 09.09.1965 | सुनला | सुनला | 0.00 | 9.21 | 9.21 | 47020138 |
| 20 | अलकनन्दा भूमि संरक्षण वन प्रभाग | थराली रेंज | काखड़ा | चमोली-47 | थराली | थराली | 24.03.2004 | काखड़ा | काखड़ा | 0.00 | 8.30 | 8.30 | 47020139 |
| 21 | अलकनन्दा भूमि संरक्षण वन प्रभाग | थराली रेंज | चौण्डा | चमोली-47 | थराली | थराली | 30.01.1965 | नगर पंचायत थराली | चौण्डा | 0.00 | 18.00 | 18.00 | 47020140 |
| 22 | अलकनन्दा भूमि संरक्षण वन प्रभाग | थराली रेंज | थराली | चमोली-47 | थराली | थराली | 02.04.1984 | नगर पंचायत थराली | थराली | 0.00 | 50.00 | 50.00 | 47020141 |
| 23 | अलकनन्दा भूमि संरक्षण वन प्रभाग | थराली रेंज | कुराड़ | चमोली-47 | थराली | थराली | 22.11.2003 | कुराड़ | कुराड़ | 0.00 | 49.31 | 49.31 | 47020142 |
| 24 | अलकनन्दा भूमि संरक्षण वन प्रभाग | थराली रेंज | डोडिंग वनभूमि | चमोली-47 | थराली | थराली | 26.03.2004 | चेपड़ों | डोडिंग | 0.00 | 14.79 | 14.79 | 47020143 |
| 25 | अलकनन्दा भूमि संरक्षण वन प्रभाग | थराली रेंज | सूना | चमोली-47 | थराली | थराली | 02.11.2003 | सूना | सूना | 0.00 | 15.60 | 15.60 | 47020144 |
| 26 | अलकनन्दा भूमि संरक्षण वन प्रभाग | थराली रेंज | देवल ग्याड़ | चमोली-47 | थराली | थराली | 08.07.1989 | देवल ग्याड़ | देवल ग्याड़ | 0.00 | 9.50 | 9.50 | 47020145 |
| 27 | अलकनन्दा भूमि संरक्षण वन प्रभाग | थराली रेंज | सुनाउ तल्ला | चमोली-47 | थराली | थराली | 07.06.1992 | सुनाउ | सुनाउ तल्ला | 0.00 | 57.38 | 57.38 | 47020146 |
| 28 | अलकनन्दा भूमि संरक्षण वन प्रभाग | थराली रेंज | पैनगड़ | चमोली-47 | थराली | थराली | 1970 | पैनगड़ | पैनगड़ | 0.00 | 44.09 | 44.09 | 47020147 |
| 29 | अलकनन्दा भूमि संरक्षण वन प्रभाग | थराली रेंज | दुंगाखोली | चमोली-47 | थराली | थराली | 20.05.2004 | सगवाड़ा | दुंगाखोली | 65.00 | 14.84 | 79.84 | 47020148 |
| 30 | अलकनन्दा भूमि संरक्षण वन प्रभाग | थराली रेंज | थनगिरा | चमोली-47 | थराली | थराली | 11.04.2004 | कुराड़ | थनगिरा | 175.00 | 0.00 | 175.00 | 47020149 |
| 31 | अलकनन्दा भूमि संरक्षण वन प्रभाग | थराली रेंज | सगवाड़ा | चमोली-47 | थराली | थराली | 19.12.2004 | सगवाड़ा | सगवाड़ा | 0.00 | 8.27 | 8.27 | 47020150 |
| 32 | अलकनन्दा भूमि संरक्षण वन प्रभाग | थराली रेंज | बमणबेरा | चमोली-47 | देवाल | देवाल | 24.11.2003 | बमणबेरा | बमणबेरा | 86.00 | 14.10 | 100.10 | 47030151 |
| 33 | अलकनन्दा भूमि संरक्षण वन प्रभाग | थराली रेंज | ताजपुर | चमोली-47 | देवाल | देवाल | 29.01.2004 | ताजपुर | ताजपुर | 60.00 | 0.00 | 60.00 | 47030152 |
| 34 | अलकनन्दा भूमि संरक्षण वन प्रभाग | थराली रेंज | घेस | चमोली-47 | देवाल | देवाल | 23.10.2003 | घेस | सहमाता | 128.00 | 54.54 | 182.54 | 47030153 |
| 35 | अलकनन्दा भूमि संरक्षण वन प्रभाग | थराली रेंज | हिमनी | चमोली-47 | देवाल | देवाल | 11.03.2004 | हिमनी | बहतरा | 80.00 | 0.00 | 80.00 | 47030154 |
| 36 | अलकनन्दा भूमि संरक्षण वन प्रभाग | थराली रेंज | सवाड़ | चमोली-47 | देवाल | देवाल | 02.12.2000 | सवाड़ | सवाड़ | 0.00 | 9.60 | 9.60 | 47030155 |

| क्रम संख्या | वन प्रभाग का नाम | राजि का नाम | वन पंचायत का नाम | जनपद का नाम व राष्ट्रीय कोड | तहसील का नाम | विकासखण्ड का नाम | वन पंचायत का गठन वर्ष | राजस्व ग्राम का नाम | ग्राम पंचायत का नाम | वन पंचायत का क्षेत्रफल (हेक्टेयर में) | | | वन पंचायत कोड |
|-------------|---------------------------------|----------------|-------------------|-----------------------------|--------------|------------------|-----------------------|---------------------------|--------------------------|---------------------------------------|----------|---------------|---------------|
| | | | | | | | | | | आरक्षित वन | सिविल वन | कुल क्षेत्रफल | |
| 1 | 2 | 3 | 4 | 5 | 6 | 7 | 8 | 9 | 10 | 11 | 12 | 13 | 14 |
| 37 | अलकनन्दा भूमि संरक्षण वन प्रभाग | थराली रेंज | फल्दिया गाँव | चमोली-47 | देवाल | देवाल | 06.01.2004 | फल्दिया गाँव | फल्दिया गाँव | 0.00 | 61.85 | 61.85 | 47030156 |
| 38 | अलकनन्दा भूमि संरक्षण वन प्रभाग | थराली रेंज | पदमल्ला | चमोली-47 | देवाल | देवाल | 25.12.2003 | पदमल्ला | पदमल्ला | 70.00 | 0.00 | 70.00 | 47030157 |
| 39 | अलकनन्दा भूमि संरक्षण वन प्रभाग | थराली रेंज | कैल | चमोली-47 | देवाल | देवाल | 25.12.2003 | कैल | कैल | 70.00 | 16.72 | 86.72 | 47030158 |
| 40 | अलकनन्दा भूमि संरक्षण वन प्रभाग | थराली रेंज | धरातल्ला | चमोली-47 | देवाल | देवाल | 22.09.2004 | धरातल्ला | धरातल्ला | 0.00 | 7.20 | 7.20 | 47030159 |
| 41 | अलकनन्दा भूमि संरक्षण वन प्रभाग | थराली रेंज | नन्द केशरी | चमोली-47 | देवाल | देवाल | 21.12.2003 | कोठी | नन्द केशरी | 0.00 | 10.68 | 10.68 | 47030160 |
| 42 | अलकनन्दा भूमि संरक्षण वन प्रभाग | थराली रेंज | पूर्णा | चमोली-47 | देवाल | देवाल | 1959 | पूर्णा | पूर्णा | 0.00 | 37.20 | 37.20 | 47030161 |
| 43 | अलकनन्दा भूमि संरक्षण वन प्रभाग | थराली रेंज | हाट कल्याणी | चमोली-47 | देवाल | देवाल | 21.12.2003 | हाट कल्याणी | हाट कल्याणी | 100.00 | 0.00 | 100.00 | 47030162 |
| 44 | अलकनन्दा भूमि संरक्षण वन प्रभाग | थराली रेंज | टुण्डरी | चमोली-47 | देवाल | देवाल | 23.11.2003 | चेपडों | टुण्डरी | 57.00 | 0.00 | 57.00 | 47030163 |
| 45 | अलकनन्दा भूमि संरक्षण वन प्रभाग | थराली रेंज | ऊणी | चमोली-47 | देवाल | देवाल | 31.10.2003 | कोठी | ऊणी | 40.00 | 0.00 | 40.00 | 47030164 |
| 46 | अलकनन्दा भूमि संरक्षण वन प्रभाग | थराली रेंज | कलसीरी | चमोली-47 | देवाल | थराली | 08.02.2003 | फल्दिया गाँव | कलसीरी | 50.00 | 0.00 | 50.00 | 47030165 |
| 47 | अलकनन्दा भूमि संरक्षण वन प्रभाग | थराली रेंज | धरामल्ला | चमोली-47 | देवाल | देवाल | 28.03.2004 | धरामल्ला | धरामल्ला | 0.00 | 14.96 | 14.96 | 47030166 |
| 48 | अलकनन्दा भूमि संरक्षण वन प्रभाग | थराली रेंज | त्रिकोट | चमोली-47 | देवाल | थराली | 29.12.2003 | त्रिकोट | त्रिकोट | 185.70 | 0.00 | 185.70 | 47030167 |
| 49 | अलकनन्दा भूमि संरक्षण वन प्रभाग | थराली रेंज | चिड़िया खालसा | चमोली-47 | देवाल | थराली | 01.11.2003 | चिड़िया स्टेट | चिड़िया खालसा | 350.04 | 0.00 | 350.04 | 47030168 |
| 50 | अलकनन्दा भूमि संरक्षण वन प्रभाग | थराली रेंज | बुडजौला | चमोली-47 | देवाल | थराली | 20.01.2001 | बुडजौला | बुडजौला | 0.00 | 6.59 | 6.59 | 47030169 |
| 51 | अलकनन्दा भूमि संरक्षण वन प्रभाग | थराली रेंज | सरकोट | चमोली-47 | देवाल | देवाल | 12.02.1961 | सरकोट | सरकोट | 0.00 | 103.20 | 103.20 | 47030170 |
| 52 | अलकनन्दा भूमि संरक्षण वन प्रभाग | पीपल कोठी रेंज | पण्डियाणा | चमोली-47 | चमोली | दशोली | 01.05.2004 | नगर पालिका परिषद गोपेश्वर | पण्डियाणा | 0.00 | 21.64 | 21.64 | 47070255 |
| 53 | अलकनन्दा भूमि संरक्षण वन प्रभाग | पीपल कोठी रेंज | पाडुली | चमोली-47 | चमोली | दशोली | 08.02.1955 | नगर पालिका परिषद गोपेश्वर | पाडुली | 0.00 | 5.36 | 5.36 | 47070256 |
| 54 | अलकनन्दा भूमि संरक्षण वन प्रभाग | पीपल कोठी रेंज | कोटियाल गांव | चमोली-47 | चमोली | दशोली | 14.11.2003 | नगर पालिका परिषद गोपेश्वर | कोटियाल गांव | 0.00 | 11.87 | 11.87 | 47070257 |
| 55 | अलकनन्दा भूमि संरक्षण वन प्रभाग | पीपल कोठी रेंज | चमडाऊ | चमोली-47 | चमोली | दशोली | 03.03.2004 | नगर पालिका परिषद गोपेश्वर | चमडाऊ | 0.00 | 12.33 | 12.33 | 47070258 |
| 56 | अलकनन्दा भूमि संरक्षण वन प्रभाग | पीपल कोठी रेंज | ग्दीलों | चमोली-47 | चमोली | दशोली | 14.12.2003 | नगर पालिका परिषद गोपेश्वर | ग्दीलों | 0.00 | 10.00 | 10.00 | 47070259 |
| 57 | अलकनन्दा भूमि संरक्षण वन प्रभाग | पीपल कोठी रेंज | गोपेश्वर | चमोली-47 | चमोली | दशोली | 05.12.1938 | नगर पालिका परिषद गोपेश्वर | गोपेश्वर | 0.00 | 176.94 | 176.94 | 47070260 |
| 58 | अलकनन्दा भूमि संरक्षण वन प्रभाग | पीपल कोठी रेंज | भूमला लंगा खैनूरी | चमोली-47 | चमोली | दशोली | 22.03.2004 | नगर पंचायत पीपल कोठी | भूमला लंगा खैनूरी | 0.00 | 34.82 | 34.82 | 47070261 |
| 59 | अलकनन्दा भूमि संरक्षण वन प्रभाग | पीपल कोठी रेंज | रौली ग्वाड़ | चमोली-47 | चमोली | दशोली | 19.06.1962 | रौली ग्वाड़ | रौली ग्वाड़ | 0.00 | 36.42 | 36.42 | 47070262 |
| 60 | अलकनन्दा भूमि संरक्षण वन प्रभाग | पीपल कोठी रेंज | कुनकुली | चमोली-47 | चमोली | दशोली | 30.07.1999 | बैरागना | कुनकुली | 0.00 | 5.25 | 5.25 | 47070263 |
| 61 | अलकनन्दा भूमि संरक्षण वन प्रभाग | पीपल कोठी रेंज | खल्ला | चमोली-47 | चमोली | दशोली | 23.03.2004 | खल्ला | खल्ला | 0.00 | 64.44 | 64.44 | 47070264 |
| 62 | अलकनन्दा भूमि संरक्षण वन प्रभाग | पीपल कोठी रेंज | कोटेश्वर | चमोली-47 | चमोली | दशोली | 27.11.1999 | बणद्वारा | कोटेश्वर | 0.00 | 15.22 | 15.22 | 47070265 |
| 63 | अलकनन्दा भूमि संरक्षण वन प्रभाग | पीपल कोठी रेंज | दोगड़ी काण्डई | चमोली-47 | चमोली | दशोली | 04.05.1954 | दोगड़ी काण्डई | दोगड़ी काण्डई | 0.00 | 10.32 | 10.32 | 47070266 |
| 64 | अलकनन्दा भूमि संरक्षण वन प्रभाग | पीपल कोठी रेंज | नगर टंगसा | चमोली-47 | चमोली | दशोली | 12.04.1965 | नगर टंगसा | नगर टंगसा | 0.00 | 46.59 | 46.59 | 47070267 |
| 65 | अलकनन्दा भूमि संरक्षण वन प्रभाग | पीपल कोठी रेंज | हरमनी | चमोली-47 | चमोली | दशोली | 24.06.1999 | हरमनी | हरमनी | 0.00 | 13.45 | 13.45 | 47070268 |
| 66 | अलकनन्दा भूमि संरक्षण वन प्रभाग | पीपल कोठी रेंज | दुसातगांव | चमोली-47 | चमोली | दशोली | 08.03.2004 | गोलिम | दुसातगांव | 0.00 | 9.22 | 9.22 | 47070269 |
| 67 | अलकनन्दा भूमि संरक्षण वन प्रभाग | पीपल कोठी रेंज | मजोटी | चमोली-47 | चमोली | दशोली | 07.08.1988 | मजोटी | मजोटी | 0.00 | 19.02 | 19.02 | 47070270 |
| 68 | अलकनन्दा भूमि संरक्षण वन प्रभाग | पीपल कोठी रेंज | सेमडुंग्रा | चमोली-47 | चमोली | दशोली | 08.01.2004 | सेमडुंग्रा | सेमडुंग्रा | 0.00 | 9.88 | 9.88 | 47070271 |
| 69 | अलकनन्दा भूमि संरक्षण वन प्रभाग | पीपल कोठी रेंज | नखा लंगा मजोटी | चमोली-47 | चमोली | दशोली | 07.08.1988 | मजोटी | नखा लंगा मजोटी | 0.00 | 18.21 | 18.21 | 47070272 |
| 70 | अलकनन्दा भूमि संरक्षण वन प्रभाग | पीपल कोठी रेंज | रोपा चलथर | चमोली-47 | चमोली | दशोली | 28.11.2000 | रोपा | रोपा | 0.00 | 12.04 | 12.04 | 47070273 |
| 71 | अलकनन्दा भूमि संरक्षण वन प्रभाग | पीपल कोठी रेंज | बांजबगड़ | चमोली-47 | चमोली | दशोली | 22.02.1965 | रोपा | बांजबगड़ | 0.00 | 15.06 | 15.06 | 47070274 |
| 72 | अलकनन्दा भूमि संरक्षण वन प्रभाग | पीपल कोठी रेंज | गौणा | चमोली-47 | चमोली | दशोली | 21.03.2004 | गौणा | गौणा | 0.00 | 46.50 | 46.50 | 47070275 |
| 73 | अलकनन्दा भूमि संरक्षण वन प्रभाग | पीपल कोठी रेंज | छिनका | चमोली-47 | चमोली | दशोली | 05.03.2006 | छिनका | छिनका, कुटांग लंगा मैकोट | 0.00 | 15.47 | 15.47 | 47070276 |

| क्रम संख्या | वन प्रभाग का नाम | राजि का नाम | वन पंचायत का नाम | जनपद का नाम व राष्ट्रीय कोड | तहसील का नाम | विकासखण्ड का नाम | वन पंचायत का गठन वर्ष | राजस्व ग्राम का नाम | ग्राम पंचायत का नाम | वन पंचायत का क्षेत्रफल (हेक्टेयर में) | | | वन पंचायत कोड |
|-------------|---------------------------------|----------------|------------------|-----------------------------|--------------|------------------|-----------------------|-----------------------|-------------------------|---------------------------------------|----------|---------------|---------------|
| | | | | | | | | | | आरक्षित वन | सिविल वन | कुल क्षेत्रफल | |
| 1 | 2 | 3 | 4 | 5 | 6 | 7 | 8 | 9 | 10 | 11 | 12 | 13 | 14 |
| 74 | अलकनन्दा भूमि संरक्षण वन प्रभाग | पीपल कोटी रेंज | बाँला | चमोली-47 | चमोली | दशोली | 14.02.1959 | बाँला | बाँला | 0.00 | 113.31 | 113.31 | 47070277 |
| 75 | अलकनन्दा भूमि संरक्षण वन प्रभाग | पीपल कोटी रेंज | कौंज पोथनी | चमोली-47 | चमोली | दशोली | 19.06.1973 | कौंज पोथनी | कौंज पोथनी | 0.00 | 119.38 | 119.38 | 47070278 |
| 76 | अलकनन्दा भूमि संरक्षण वन प्रभाग | पीपल कोटी रेंज | डुंग्री | चमोली-47 | चमोली | दशोली | 30.05.1961 | डुंग्री | डुंग्री | 0.00 | 15.20 | 15.20 | 47070279 |
| 77 | अलकनन्दा भूमि संरक्षण वन प्रभाग | पीपल कोटी रेंज | मठ | चमोली-47 | चमोली | दशोली | 03.12.2000 | नैल कुड़ाव | मठ मलाना, मलाना लगा नैल | 0.00 | 14.50 | 14.50 | 47070280 |
| 78 | अलकनन्दा भूमि संरक्षण वन प्रभाग | पीपल कोटी रेंज | नैल | चमोली-47 | चमोली | दशोली | 25.01.2001 | नैल कुड़ाव | नैल | 0.00 | 56.60 | 56.60 | 47070281 |
| 79 | अलकनन्दा भूमि संरक्षण वन प्रभाग | पीपल कोटी रेंज | कुड़ाव | चमोली-47 | चमोली | दशोली | 20.11.2003 | नैल कुड़ाव | कुड़ाव, सयाना चक कुड़ाव | 0.00 | 53.80 | 53.80 | 47070282 |
| 80 | अलकनन्दा भूमि संरक्षण वन प्रभाग | पीपल कोटी रेंज | जैसाल | चमोली-47 | चमोली | दशोली | 15.12.1953 | जैसाल | जैसाल | 0.00 | 86.40 | 86.40 | 47070283 |
| 81 | अलकनन्दा भूमि संरक्षण वन प्रभाग | पीपल कोटी रेंज | तिलफारा | चमोली-47 | चमोली | दशोली | 24.03.2004 | पिलंग | तिलफारा | 0.00 | 6.70 | 6.70 | 47070284 |
| 82 | अलकनन्दा भूमि संरक्षण वन प्रभाग | पीपल कोटी रेंज | बाँली | चमोली-47 | चमोली | दशोली | 28.02.2004 | सोनला | बाँली | 0.00 | 31.70 | 31.70 | 47070285 |
| 83 | अलकनन्दा भूमि संरक्षण वन प्रभाग | पीपल कोटी रेंज | टेड़ा खनसाल | चमोली-47 | चमोली | दशोली | 29.05.1999 | टेड़ा खनसाल | टेड़ा खनसाल | 0.00 | 43.72 | 43.72 | 47070286 |
| 84 | अलकनन्दा भूमि संरक्षण वन प्रभाग | पीपल कोटी रेंज | आमखेत | चमोली-47 | चमोली | दशोली | 18.03.2004 | सैकोट | आमखेत | 0.00 | 4.04 | 4.04 | 47070287 |
| 85 | अलकनन्दा भूमि संरक्षण वन प्रभाग | पीपल कोटी रेंज | मठ झड़ता | चमोली-47 | चमोली | दशोली | 11.03.2004 | मठ झड़ता | मठ झड़ता | 0.00 | 107.38 | 107.38 | 47070288 |
| 86 | अलकनन्दा भूमि संरक्षण वन प्रभाग | पीपल कोटी रेंज | स्पूण | चमोली-47 | चमोली | दशोली | 29.02.2004 | स्पूण | स्पूण | 0.00 | 115.09 | 115.09 | 47070289 |
| 87 | अलकनन्दा भूमि संरक्षण वन प्रभाग | पीपल कोटी रेंज | हाट | चमोली-47 | चमोली | दशोली | 01.04.1957 | हाट | हाट | 0.00 | 43.38 | 43.38 | 47070290 |
| 88 | अलकनन्दा भूमि संरक्षण वन प्रभाग | पीपल कोटी रेंज | कमियार | चमोली-47 | चमोली | दशोली | 10.04.2004 | सल्ला रैतोली | कन्यार, चापड़ | 0.00 | 81.84 | 81.84 | 47070291 |
| 89 | अलकनन्दा भूमि संरक्षण वन प्रभाग | पीपल कोटी रेंज | अगथला | चमोली-47 | चमोली | दशोली | 15.12.2003 | नगर पंचायत पीपलकोट | अगथला | 0.00 | 7.07 | 7.07 | 47070292 |
| 90 | अलकनन्दा भूमि संरक्षण वन प्रभाग | पीपल कोटी रेंज | बाटुला | चमोली-47 | चमोली | दशोली | 05.03.1962 | नगर पंचायत पीपलकोट | बाटुला | 0.00 | 44.17 | 44.17 | 47070293 |
| 91 | अलकनन्दा भूमि संरक्षण वन प्रभाग | पीपल कोटी रेंज | गडोरा | चमोली-47 | चमोली | दशोली | 02.03.1977 | नगर पंचायत पीपलकोट | गडोरा | 0.00 | 40.80 | 40.80 | 47070294 |
| 92 | अलकनन्दा भूमि संरक्षण वन प्रभाग | पीपल कोटी रेंज | दिगोली | चमोली-47 | चमोली | दशोली | 16.04.1993 | दिगोली | दिगोली | 0.00 | 38.40 | 38.40 | 47070295 |
| 93 | अलकनन्दा भूमि संरक्षण वन प्रभाग | पीपल कोटी रेंज | लवाँह | चमोली-47 | चमोली | दशोली | 22.02.2004 | लवाँह | लवाँह | 0.00 | 17.90 | 17.90 | 47070296 |
| 94 | अलकनन्दा भूमि संरक्षण वन प्रभाग | पीपल कोटी रेंज | मेहरगाँव | चमोली-47 | चमोली | दशोली | 24.04.2013 | लवाँह | मेहरगाँव | 0.00 | 10.89 | 10.89 | 47070297 |
| 95 | अलकनन्दा भूमि संरक्षण वन प्रभाग | पीपल कोटी रेंज | श्रीकोट बिरही | चमोली-47 | चमोली | दशोली | 29.12.1967 | दिगोली | बिरही | 0.00 | 59.89 | 59.89 | 47070298 |
| 96 | अलकनन्दा भूमि संरक्षण वन प्रभाग | पीपल कोटी रेंज | गुनियाला | चमोली-47 | चमोली | दशोली | 30.06.2000 | बेमरू | गुनियाला | 0.00 | 32.79 | 32.79 | 47070299 |
| 97 | अलकनन्दा भूमि संरक्षण वन प्रभाग | पीपल कोटी रेंज | झींग | चमोली-47 | जोशीमठ | दशोली | 07.12.1999 | झींग तपोण | झींग | 0.00 | 21.34 | 21.34 | 47080300 |
| 98 | अलकनन्दा भूमि संरक्षण वन प्रभाग | पीपल कोटी रेंज | लांजी | चमोली-47 | जोशीमठ | दशोली | 18.11.2003 | पोखनी उर्फ पोखरी | लांजी | 0.00 | 83.68 | 83.68 | 47080301 |
| 99 | अलकनन्दा भूमि संरक्षण वन प्रभाग | पीपल कोटी रेंज | तिरोसी | चमोली-47 | जोशीमठ | दशोली | 21.10.2003 | झींग | तिरोसी | 0.00 | 9.01 | 9.01 | 47080302 |
| 100 | अलकनन्दा भूमि संरक्षण वन प्रभाग | पीपल कोटी रेंज | भतिग्याला | चमोली-47 | नन्दप्रयाग | दशोली | 28.10.1972 | भतिग्याला | भतिग्याला | 0.00 | 36.42 | 36.42 | 47090303 |
| 101 | अलकनन्दा भूमि संरक्षण वन प्रभाग | पीपल कोटी रेंज | जैथा सरतोली | चमोली-47 | नन्दप्रयाग | दशोली | 25.01.1973 | सरतोली | जैथा | 0.00 | 30.35 | 30.35 | 47090304 |
| 102 | अलकनन्दा भूमि संरक्षण वन प्रभाग | पीपल कोटी रेंज | धारकोट | चमोली-47 | नन्दप्रयाग | दशोली | 21.09.2004 | धारकोट | धारकोट | 50.00 | 0.00 | 50.00 | 47090305 |
| 103 | अलकनन्दा भूमि संरक्षण वन प्रभाग | पीपल कोटी रेंज | मेड लगा पलेटी | चमोली-47 | नन्दप्रयाग | दशोली | 07.01.2001 | मेडठेली | मेड लगा पलेटी | 0.00 | 17.76 | 17.76 | 47090306 |
| 104 | अलकनन्दा भूमि संरक्षण वन प्रभाग | पीपल कोटी रेंज | भाँती बेडुला | चमोली-47 | नन्दप्रयाग | दशोली | 15.12.2000 | नगर पंचायत नन्दप्रयाग | भाँती बेडुला | 0.00 | 34.91 | 34.91 | 47090307 |
| 105 | अलकनन्दा भूमि संरक्षण वन प्रभाग | पीपल कोटी रेंज | मैठाणा | चमोली-47 | नन्दप्रयाग | दशोली | 09.05.1953 | मैठाणा | मैठाणा | 0.00 | 93.80 | 93.80 | 47090308 |
| 106 | अलकनन्दा भूमि संरक्षण वन प्रभाग | पीपल कोटी रेंज | सैना (सरतोली) | चमोली-47 | नन्दप्रयाग | दशोली | 29.09.1972 | सरतोली | सैना लगा सरतोली | 0.00 | 30.00 | 30.00 | 47090309 |
| 107 | अलकनन्दा भूमि संरक्षण वन प्रभाग | पीपल कोटी रेंज | पुरसाड़ी | चमोली-47 | नन्दप्रयाग | दशोली | 05.01.2001 | नगर पंचायत नन्दप्रयाग | पुरसाड़ी | 0.00 | 16.42 | 16.42 | 47090310 |
| 108 | अलकनन्दा भूमि संरक्षण वन प्रभाग | पीपल कोटी रेंज | बराली | चमोली-47 | नन्दप्रयाग | दशोली | 29.09.1972 | भतिग्याला | बराली | 0.00 | 36.43 | 36.43 | 47090311 |
| 109 | अलकनन्दा भूमि संरक्षण वन प्रभाग | पीपल कोटी रेंज | पलेटी | चमोली-47 | नन्दप्रयाग | दशोली | 15.03.2004 | पलेटी | पलेटी | 46.60 | 0.00 | 46.60 | 47090312 |
| 110 | अलकनन्दा भूमि संरक्षण वन प्रभाग | पीपल कोटी रेंज | कफल खेत | चमोली-47 | नन्दप्रयाग | दशोली | 10.03.2004 | मासौ | कफल खेत | 0.00 | 6.60 | 6.60 | 47090313 |

| क्रम संख्या | वन प्रभाग का नाम | राजि का नाम | वन पंचायत का नाम | जनपद का नाम व राष्ट्रीय कोड | तहसील का नाम | विकासखण्ड का नाम | वन पंचायत का गठन वर्ष | राजस्व ग्राम का नाम | ग्राम पंचायत का नाम | वन पंचायत का क्षेत्रफल (हेक्टेयर में) | | | वन पंचायत कोड |
|-------------|---------------------------------|-------------|-------------------|-----------------------------|--------------|------------------|-----------------------|---------------------|---------------------|---------------------------------------|----------|---------------|---------------|
| | | | | | | | | | | आरक्षित वन | सिविल वन | कुल क्षेत्रफल | |
| 1 | 2 | 3 | 4 | 5 | 6 | 7 | 8 | 9 | 10 | 11 | 12 | 13 | 14 |
| 111 | अलकनन्दा भूमि संरक्षण वन प्रभाग | पोखरी | खन्ना | धमोली-47 | पोखरी | पोखरी | 25.02.1962 | खाल बजेटा | खन्ना | 0.00 | 30.86 | 30.86 | 47050220 |
| 112 | अलकनन्दा भूमि संरक्षण वन प्रभाग | पोखरी | विशाल | धमोली-47 | पोखरी | पोखरी | 06.04.1949 | नगर पंचायत पोखरी | विशाल | 0.00 | 47.89 | 47.89 | 47050221 |
| 113 | अलकनन्दा भूमि संरक्षण वन प्रभाग | पोखरी | खाल बजेटा | धमोली-47 | पोखरी | पोखरी | 06.09.2005 | खाल बजेटा | खाल बजेटा | 0.00 | 9.36 | 9.36 | 47050222 |
| 114 | अलकनन्दा भूमि संरक्षण वन प्रभाग | पोखरी | चोपडा | धमोली-47 | पोखरी | पोखरी | 04.05.1966 | तमुण्डी | चोपडा | 0.00 | 20.08 | 20.08 | 47050223 |
| 115 | अलकनन्दा भूमि संरक्षण वन प्रभाग | पोखरी | शरणा चौई | धमोली-47 | पोखरी | पोखरी | 23.11.2000 | शरणा चौई | शरणा चौई | 0.00 | 53.68 | 53.68 | 47050224 |
| 116 | अलकनन्दा भूमि संरक्षण वन प्रभाग | पोखरी | तमुण्डी | धमोली-47 | पोखरी | पोखरी | 25.01.2001 | तमुण्डी | तमुण्डी | 0.00 | 23.97 | 23.97 | 47050225 |
| 117 | अलकनन्दा भूमि संरक्षण वन प्रभाग | पोखरी | भिकोना | धमोली-47 | पोखरी | पोखरी | 1949 | भिकोना | भिकोना | 0.00 | 55.57 | 55.57 | 47050226 |
| 118 | अलकनन्दा भूमि संरक्षण वन प्रभाग | पोखरी | पाब | धमोली-47 | पोखरी | पोखरी | 28.05.1963 | पाब | पाब | 0.00 | 43.50 | 43.50 | 47050227 |
| 119 | अलकनन्दा भूमि संरक्षण वन प्रभाग | पोखरी | चमसिल | धमोली-47 | पोखरी | पोखरी | 27.04.2001 | चमसिल | चमसिल | 0.00 | 38.48 | 38.48 | 47050228 |
| 120 | अलकनन्दा भूमि संरक्षण वन प्रभाग | पोखरी | गुनियाला | धमोली-47 | पोखरी | पोखरी | 29.07.1962 | नगर पंचायत पोखरी | गुनियाला | 0.00 | 19.32 | 19.32 | 47050229 |
| 121 | अलकनन्दा भूमि संरक्षण वन प्रभाग | पोखरी | चमेठी उर्फ पोखरी | धमोली-47 | पोखरी | पोखरी | 02.04.1962 | नगर पंचायत पोखरी | चमेठी उर्फ पोखरी | 0.00 | 14.12 | 14.12 | 47050230 |
| 122 | अलकनन्दा भूमि संरक्षण वन प्रभाग | पोखरी | नौटा | धमोली-47 | पोखरी | पोखरी | 16.03.2001 | नौटा | नौटा | 0.00 | 44.66 | 44.66 | 47050231 |
| 123 | अलकनन्दा भूमि संरक्षण वन प्रभाग | पोखरी | सटियाना | धमोली-47 | पोखरी | पोखरी | 29.01.1948 | सटियाना | सटियाना | 0.00 | 8.69 | 8.69 | 47050232 |
| 124 | अलकनन्दा भूमि संरक्षण वन प्रभाग | पोखरी | वल्ली | धमोली-47 | पोखरी | पोखरी | 28.01.2000 | नगर पंचायत पोखरी | वल्ली | 0.00 | 17.17 | 17.17 | 47050233 |
| 125 | अलकनन्दा भूमि संरक्षण वन प्रभाग | पोखरी | खन्नी | धमोली-47 | पोखरी | पोखरी | 25.12.2000 | नौटा | खन्नी | 0.00 | 27.68 | 27.68 | 47050234 |
| 126 | अलकनन्दा भूमि संरक्षण वन प्रभाग | पोखरी | मज्याडी | धमोली-47 | पोखरी | पोखरी | 20.01.2001 | मज्याडी | मज्याडी | 0.00 | 37.68 | 37.68 | 47050235 |
| 127 | अलकनन्दा भूमि संरक्षण वन प्रभाग | पोखरी | सेरा | धमोली-47 | पोखरी | पोखरी | 25.03.2004 | सेरा | सेरा | 0.00 | 19.02 | 19.02 | 47050236 |
| 128 | अलकनन्दा भूमि संरक्षण वन प्रभाग | पोखरी | ईज्जर | धमोली-47 | पोखरी | पोखरी | 10.02.2004 | काण्डई खोला | ईज्जर | 0.00 | 4.33 | 4.33 | 47050237 |
| 129 | अलकनन्दा भूमि संरक्षण वन प्रभाग | पोखरी | विरसण सेरा | धमोली-47 | पोखरी | पोखरी | 04.09.2003 | विरसण सेरा | विरसण सेरा | 0.00 | 4.26 | 4.26 | 47050238 |
| 130 | अलकनन्दा भूमि संरक्षण वन प्रभाग | पोखरी | बडेथ | धमोली-47 | पोखरी | पोखरी | 04.09.2003 | विरसण सेरा | बडेथ | 0.00 | 4.31 | 4.31 | 47050239 |
| 131 | अलकनन्दा भूमि संरक्षण वन प्रभाग | पोखरी | काण्डई खोला | धमोली-47 | पोखरी | पोखरी | 09.03.2001 | काण्डई खोला | काण्डई खोला | 0.00 | 12.12 | 12.12 | 47050240 |
| 132 | अलकनन्दा भूमि संरक्षण वन प्रभाग | पोखरी | किमोटा | धमोली-47 | पोखरी | पोखरी | 1995 | किमोटा | किमोटा | 0.00 | 17.40 | 17.40 | 47050241 |
| 133 | अलकनन्दा भूमि संरक्षण वन प्रभाग | पोखरी | डुंगर | धमोली-47 | पोखरी | पोखरी | 1960 | डुंगर | डुंगर | 0.00 | 96.00 | 96.00 | 47050242 |
| 134 | अलकनन्दा भूमि संरक्षण वन प्रभाग | पोखरी | पीठा तोली | धमोली-47 | पोखरी | पोखरी | 08.03.2001 | बंगथल | पीठा तोली | 0.00 | 78.04 | 78.04 | 47050243 |
| 135 | अलकनन्दा भूमि संरक्षण वन प्रभाग | पोखरी | रडुवा | धमोली-47 | पोखरी | पोखरी | 25.06.1963 | रडुवा | रडुवा | 0.00 | 51.80 | 51.80 | 47050244 |
| 136 | अलकनन्दा भूमि संरक्षण वन प्रभाग | पोखरी | जौरासी | धमोली-47 | पोखरी | पोखरी | 29.03.1959 | जौरासी | जौरासी | 0.00 | 22.25 | 22.25 | 47050245 |
| 137 | अलकनन्दा भूमि संरक्षण वन प्रभाग | पोखरी | बज्वाड | धमोली-47 | पोखरी | पोखरी | 07.09.1959 | डुंगर | बज्वाड | 0.00 | 12.80 | 12.80 | 47050246 |
| 138 | अलकनन्दा भूमि संरक्षण वन प्रभाग | पोखरी | महड | धमोली-47 | पोखरी | पोखरी | 03.04.1959 | रडुवा | महड | 0.00 | 12.54 | 12.54 | 47050247 |
| 139 | अलकनन्दा भूमि संरक्षण वन प्रभाग | पोखरी | पंगरीली | धमोली-47 | पोखरी | पोखरी | 24.08.1949 | किमोटा | पंगरीली | 0.00 | 19.20 | 19.20 | 47050248 |
| 140 | अलकनन्दा भूमि संरक्षण वन प्रभाग | पोखरी | बंगथल | धमोली-47 | पोखरी | पोखरी | 01.06.1960 | बंगथल | बंगथल | 0.00 | 33.40 | 33.40 | 47050249 |
| 141 | अलकनन्दा भूमि संरक्षण वन प्रभाग | पोखरी | काण्डई बजेटा | धमोली-47 | पोखरी | पोखरी | 28.11.1963 | नैल ऐथा | काण्डई बजेटा | 0.00 | 13.00 | 13.00 | 47050250 |
| 142 | अलकनन्दा भूमि संरक्षण वन प्रभाग | पोखरी | ऐथा | धमोली-47 | पोखरी | पोखरी | 1940 | नैल ऐथा | ऐथा | 0.00 | 23.77 | 23.77 | 47050251 |
| 143 | अलकनन्दा भूमि संरक्षण वन प्रभाग | पोखरी | नैल खलवाडी | धमोली-47 | पोखरी | पोखरी | 1971 | नैल ऐथा | नैल खलवाडी | 0.00 | 12.95 | 12.95 | 47050252 |
| 144 | अलकनन्दा भूमि संरक्षण वन प्रभाग | पोखरी | काण्डई चन्द्रशिला | धमोली-47 | पोखरी | पोखरी | 20.03.2004 | काण्डई चन्द्रशिला | काण्डई चन्द्रशिला | 0.00 | 12.12 | 12.12 | 47050253 |
| 145 | अलकनन्दा भूमि संरक्षण वन प्रभाग | पोखरी | सूगी | धमोली-47 | जिलासू | पोखरी | 07.02.2004 | सूगी | सूगी | 0.00 | 5.73 | 5.73 | 47060254 |
| 146 | अलकनन्दा भूमि संरक्षण वन प्रभाग | जोशीमठ राजि | माण | धमोली-47 | जोशीमठ | जोशीमठ | 21.10.2000 | माण | माण | 0.00 | 88719.08 | 88719.08 | 47080314 |
| 147 | अलकनन्दा भूमि संरक्षण वन प्रभाग | जोशीमठ राजि | बामणी | धमोली-47 | जोशीमठ | जोशीमठ | 06.06.1961 | नगर पंचायत बदीनाथ | बामणी | 0.00 | 910.00 | 910.00 | 47080315 |

| क्रम संख्या | वन प्रभाग का नाम | राजि का नाम | वन पंचायत का नाम | जनपद का नाम व राष्ट्रीय कोड | तहसील का नाम | विकासखण्ड का नाम | वन पंचायत का गठन वर्ष | राजस्व ग्राम का नाम | ग्राम पंचायत का नाम | वन पंचायत का क्षेत्रफल (हेक्टेयर में) | | | वन पंचायत कोड |
|-------------|---------------------------------|----------------|------------------|-----------------------------|--------------|------------------|-----------------------|---------------------|---------------------|---------------------------------------|----------|---------------|---------------|
| | | | | | | | | | | आरक्षित वन | सिविल वन | कुल क्षेत्रफल | |
| 1 | 2 | 3 | 4 | 5 | 6 | 7 | 8 | 9 | 10 | 11 | 12 | 13 | 14 |
| 148 | अलकनन्दा भूमि संरक्षण वन प्रभाग | जोशीमठ राजि | दाडमी | चमोली-47 | जोशीमठ | जोशीमठ | 18.06.1983 | गणाई | दाडमी | 0.00 | 36.00 | 36.00 | 47080316 |
| 149 | अलकनन्दा भूमि संरक्षण वन प्रभाग | जोशीमठ राजि | नौली ग्वाड | चमोली-47 | जोशीमठ | जोशीमठ | 13.07.2003 | गणाई | नौली ग्वाड | 0.00 | 84.88 | 84.88 | 47080317 |
| 150 | अलकनन्दा भूमि संरक्षण वन प्रभाग | जोशीमठ राजि | तपोण | चमोली-47 | जोशीमठ | जोशीमठ | 12.05.1965 | ह्रींग तपोण | तपोण | 0.00 | 52.00 | 52.00 | 47080318 |
| 151 | अलकनन्दा भूमि संरक्षण वन प्रभाग | जोशीमठ राजि | मरवाड़ी चक पाखी | चमोली-47 | जोशीमठ | जोशीमठ | 06.10.2003 | पाखी | मरवाड़ी चक पाखी | 0.00 | 6.13 | 6.13 | 47080319 |
| 152 | अलकनन्दा भूमि संरक्षण वन प्रभाग | जोशीमठ राजि | टंगणी तल्ली | चमोली-47 | जोशीमठ | जोशीमठ | 09.01.1964 | टंगणी तल्ली | टंगणी तल्ली | 0.00 | 206.00 | 206.00 | 47080320 |
| 153 | अलकनन्दा भूमि संरक्षण वन प्रभाग | जोशीमठ राजि | पोखनी | चमोली-47 | जोशीमठ | जोशीमठ | 24.05.1965 | पोखनी उर्फ पोखरी | पोखनी उर्फ पोखरी | 0.00 | 402.58 | 402.58 | 47080321 |
| 154 | अलकनन्दा भूमि संरक्षण वन प्रभाग | जोशीमठ राजि | पाखी | चमोली-47 | जोशीमठ | जोशीमठ | 19.05.1965 | पाखी | पाखी | 0.00 | 184.08 | 184.08 | 47080322 |
| 155 | अलकनन्दा भूमि संरक्षण वन प्रभाग | नन्दाकिनी रेंज | माणखी | चमोली-47 | घाट | घाट | 16.02.1976 | माणखी | माणखी | 0.00 | 80.13 | 80.13 | 47040171 |
| 156 | अलकनन्दा भूमि संरक्षण वन प्रभाग | नन्दाकिनी रेंज | काण्डई दर्जा-02 | चमोली-47 | घाट | घाट | 29.07.1949 | काण्डई | काण्डई सिविल | 0.00 | 117.60 | 117.60 | 47040172 |
| 157 | अलकनन्दा भूमि संरक्षण वन प्रभाग | नन्दाकिनी रेंज | चोपड़ा कोट | चमोली-47 | घाट | घाट | 19.01.1961 | चोपड़ा कोट | चोपड़ा कोट | 0.00 | 17.00 | 17.00 | 47040173 |
| 158 | अलकनन्दा भूमि संरक्षण वन प्रभाग | नन्दाकिनी रेंज | चरी | चमोली-47 | घाट | घाट | 27.04.1958 | चरी | चरी | 0.00 | 22.00 | 22.00 | 47040174 |
| 159 | अलकनन्दा भूमि संरक्षण वन प्रभाग | नन्दाकिनी रेंज | तोनला | चमोली-47 | घाट | घाट | 03.01.2004 | चोपड़ा कोट | तोनला | 0.00 | 16.49 | 16.49 | 47040175 |
| 160 | अलकनन्दा भूमि संरक्षण वन प्रभाग | नन्दाकिनी रेंज | ह्रीण | चमोली-47 | घाट | घाट | 03.01.2004 | चोपड़ा कोट | ह्रीण | 0.00 | 30.90 | 30.90 | 47040176 |
| 161 | अलकनन्दा भूमि संरक्षण वन प्रभाग | नन्दाकिनी रेंज | खुनागा -02 | चमोली-47 | घाट | घाट | 29.03.1981 | खुनागा | खुनागा | 0.00 | 58.68 | 58.68 | 47040177 |
| 162 | अलकनन्दा भूमि संरक्षण वन प्रभाग | नन्दाकिनी रेंज | फरखेत | चमोली-47 | घाट | घाट | 22.04.1963 | फरखेत | नागबगड़ उर्फ फरखेत | 0.00 | 30.80 | 30.80 | 47040178 |
| 163 | अलकनन्दा भूमि संरक्षण वन प्रभाग | नन्दाकिनी रेंज | कुरुड़ | चमोली-47 | घाट | घाट | 24.08.1988 | कुरुड़ | कुरुड़ रौलीपार | 0.00 | 5.26 | 5.26 | 47040179 |
| 164 | अलकनन्दा भूमि संरक्षण वन प्रभाग | नन्दाकिनी रेंज | घूनी ल्वाट | चमोली-47 | घाट | घाट | 19.12.2000 | घूनी | घूनी | 0.00 | 50.76 | 50.76 | 47040180 |
| 165 | अलकनन्दा भूमि संरक्षण वन प्रभाग | नन्दाकिनी रेंज | हूणा लगा रामणी | चमोली-47 | घाट | घाट | 19.12.2000 | रामणी | हूणा लगा रामणी | 0.00 | 39.41 | 39.41 | 47040181 |
| 166 | अलकनन्दा भूमि संरक्षण वन प्रभाग | नन्दाकिनी रेंज | कुमजुग | चमोली-47 | घाट | घाट | 12.03.1957 | कुमजुग | कुमजुग | 17.30 | 0.00 | 17.30 | 47040182 |
| 167 | अलकनन्दा भूमि संरक्षण वन प्रभाग | नन्दाकिनी रेंज | सिरोसार | चमोली-47 | घाट | घाट | 25.11.2002 | कुमजुग | सिरोसार | 0.00 | 2.80 | 2.80 | 47040183 |
| 168 | अलकनन्दा भूमि संरक्षण वन प्रभाग | नन्दाकिनी रेंज | धरगाँव | चमोली-47 | घाट | घाट | 01.05.2002 | कुमजुग | धरगाँव | 0.00 | 26.10 | 26.10 | 47040184 |
| 169 | अलकनन्दा भूमि संरक्षण वन प्रभाग | नन्दाकिनी रेंज | गैरी | चमोली-47 | घाट | घाट | 23.01.2003 | गैरी | गैरी | 0.00 | 131.29 | 131.29 | 47040185 |
| 170 | अलकनन्दा भूमि संरक्षण वन प्रभाग | नन्दाकिनी रेंज | प्राणमती | चमोली-47 | घाट | घाट | 28.09.2001 | कनोल | प्राणमती | 0.00 | 31.40 | 31.40 | 47040186 |
| 171 | अलकनन्दा भूमि संरक्षण वन प्रभाग | नन्दाकिनी रेंज | तांगला | चमोली-47 | घाट | घाट | 29.01.1964 | तांगला | तांगला | 0.00 | 35.01 | 35.01 | 47040187 |
| 172 | अलकनन्दा भूमि संरक्षण वन प्रभाग | नन्दाकिनी रेंज | बूरा | चमोली-47 | घाट | घाट | 06.09.1980 | बूरा | बूरा | 0.00 | 35.21 | 35.21 | 47040188 |
| 173 | अलकनन्दा भूमि संरक्षण वन प्रभाग | नन्दाकिनी रेंज | सैंती | चमोली-47 | घाट | घाट | 17.12.1974 | सैंती | मैसवाड़ा चक सैंती | 0.00 | 8.90 | 8.90 | 47040189 |
| 174 | अलकनन्दा भूमि संरक्षण वन प्रभाग | नन्दाकिनी रेंज | बिजार | चमोली-47 | घाट | घाट | 17.12.1974 | बिजार | बिजार | 0.00 | 51.55 | 51.55 | 47040190 |
| 175 | अलकनन्दा भूमि संरक्षण वन प्रभाग | नन्दाकिनी रेंज | मोख मल्ला | चमोली-47 | घाट | घाट | 30.03.2001 | मोख मल्ला | मोख मल्ला | 0.00 | 146.17 | 146.17 | 47040191 |
| 176 | अलकनन्दा भूमि संरक्षण वन प्रभाग | नन्दाकिनी रेंज | जाखणी | चमोली-47 | घाट | घाट | 18.01.1957 | जाखणी | जाखणी | 0.00 | 25.88 | 25.88 | 47040192 |
| 177 | अलकनन्दा भूमि संरक्षण वन प्रभाग | नन्दाकिनी रेंज | ग्वाई | चमोली-47 | नन्दप्रयाग | घाट | 03.03.1958 | सकण्ड | ग्वाई | 0.00 | 46.53 | 46.53 | 47090193 |
| 178 | अलकनन्दा भूमि संरक्षण वन प्रभाग | नन्दाकिनी रेंज | सकण्ड | चमोली-47 | नन्दप्रयाग | घाट | 27.02.1958 | सकण्ड | सकण्ड | 0.00 | 31.56 | 31.56 | 47090194 |
| 179 | अलकनन्दा भूमि संरक्षण वन प्रभाग | नन्दाकिनी रेंज | गण्डासू | चमोली-47 | नन्दप्रयाग | घाट | 20.05.2004 | गण्डासू | गण्डासू | 0.00 | 15.15 | 15.15 | 47090195 |
| 180 | अलकनन्दा भूमि संरक्षण वन प्रभाग | नन्दाकिनी रेंज | पुणकिला | चमोली-47 | नन्दप्रयाग | घाट | 15.04.2005 | पुणकिला | पुणकिला | 0.00 | 30.27 | 30.27 | 47090196 |
| 181 | अलकनन्दा भूमि संरक्षण वन प्रभाग | नन्दाकिनी रेंज | राज बगठी | चमोली-47 | नन्दप्रयाग | घाट | 23.03.1981 | राज बगठी | राज बगठी | 0.00 | 8.09 | 8.09 | 47090197 |
| 182 | अलकनन्दा भूमि संरक्षण वन प्रभाग | नन्दाकिनी रेंज | सिमली | चमोली-47 | नन्दप्रयाग | घाट | 28.06.1962 | राज बगठी | सिमली | 0.00 | 24.28 | 24.28 | 47090198 |
| 183 | अलकनन्दा भूमि संरक्षण वन प्रभाग | नन्दाकिनी रेंज | महर बगठी | चमोली-47 | नन्दप्रयाग | घाट | 07.03.1958 | महर बगठी | महर बगठी | 0.00 | 93.08 | 93.08 | 47090199 |
| 184 | अलकनन्दा भूमि संरक्षण वन प्रभाग | नन्दाकिनी रेंज | भेरणी | चमोली-47 | नन्दप्रयाग | घाट | 13.03.1958 | भेरणी | भेरणी | 0.00 | 106.88 | 106.88 | 47090200 |

| क्रम संख्या | वन प्रभाग का नाम | राजि का नाम | वन पंचायत का नाम | जनपद का नाम व राष्ट्रीय कोड | तहसील का नाम | विकासखण्ड का नाम | वन पंचायत का गठन वर्ष | राजस्व ग्राम का नाम | ग्राम पंचायत का नाम | वन पंचायत का क्षेत्रफल (हेक्टेयर में) | | | वन पंचायत कोड |
|-------------|---------------------------------|----------------|---------------------|-----------------------------|--------------|------------------|-----------------------|-----------------------|---|---------------------------------------|----------|---------------|---------------|
| | | | | | | | | | | आरक्षित वन | सिविल वन | कुल क्षेत्रफल | |
| 1 | 2 | 3 | 4 | 5 | 6 | 7 | 8 | 9 | 10 | 11 | 12 | 13 | 14 |
| 185 | अलकनन्दा भूमि संरक्षण वन प्रभाग | नन्दाकिनी रेंज | पाणीगैर | धमोली-47 | नन्दप्रयाग | घाट | 28.09.1962 | भेरणी | पाणीगैर | 0.00 | 26.30 | 26.30 | 47090201 |
| 186 | अलकनन्दा भूमि संरक्षण वन प्रभाग | नन्दाकिनी रेंज | चाका | धमोली-47 | नन्दप्रयाग | घाट | 12.01.1960 | चाका | चाका | 0.00 | 21.07 | 21.07 | 47090202 |
| 187 | अलकनन्दा भूमि संरक्षण वन प्रभाग | नन्दाकिनी रेंज | बनाला | धमोली-47 | नन्दप्रयाग | घाट | 07.05.1961 | बनाला | बनाला | 0.00 | 35.61 | 35.61 | 47090203 |
| 188 | अलकनन्दा भूमि संरक्षण वन प्रभाग | नन्दाकिनी रेंज | नौना | धमोली-47 | नन्दप्रयाग | घाट | 17.03.1958 | बनाला | नौना | 0.00 | 46.54 | 46.54 | 47090204 |
| 189 | अलकनन्दा भूमि संरक्षण वन प्रभाग | नन्दाकिनी रेंज | खलतरा | धमोली-47 | नन्दप्रयाग | घाट | 22.04.1958 | खलतरा | खलतरा | 0.00 | 77.69 | 77.69 | 47090205 |
| 190 | अलकनन्दा भूमि संरक्षण वन प्रभाग | नन्दाकिनी रेंज | मटई द्वितीय | धमोली-47 | नन्दप्रयाग | घाट | 16.04.1958 | मटई | मटई | 0.00 | 113.61 | 113.61 | 47090206 |
| 191 | अलकनन्दा भूमि संरक्षण वन प्रभाग | नन्दाकिनी रेंज | सेमा | धमोली-47 | नन्दप्रयाग | घाट | 25.04.1954 | सेमा | सेमा | 0.00 | 25.20 | 25.20 | 47090207 |
| 192 | अलकनन्दा भूमि संरक्षण वन प्रभाग | नन्दाकिनी रेंज | मोटा | धमोली-47 | नन्दप्रयाग | घाट | 31.09.1958 | मोटा चाका | मोटा | 0.00 | 33.19 | 33.19 | 47090208 |
| 193 | अलकनन्दा भूमि संरक्षण वन प्रभाग | नन्दाकिनी रेंज | मंगरोली | धमोली-47 | नन्दप्रयाग | कर्णप्रयाग | 04.03.2004 | नगर पंचायत नन्दप्रयाग | मंगरोली | 0.00 | 14.62 | 14.62 | 47090209 |
| 194 | अलकनन्दा भूमि संरक्षण वन प्रभाग | नन्दाकिनी रेंज | रामबोरी | धमोली-47 | नन्दप्रयाग | कर्णप्रयाग | 04.01.2004 | मंगरोली | रामबोरी | 0.00 | 5.26 | 5.26 | 47090210 |
| 195 | अलकनन्दा भूमि संरक्षण वन प्रभाग | नन्दाकिनी रेंज | सेम | धमोली-47 | नन्दप्रयाग | कर्णप्रयाग | 31.12.2000 | मंगरोली | सेम | 0.00 | 26.16 | 26.16 | 47090211 |
| 196 | अलकनन्दा भूमि संरक्षण वन प्रभाग | नन्दाकिनी रेंज | तेफना | धमोली-47 | नन्दप्रयाग | नन्दप्रयाग | 29.03.2004 | तेफना | तेफना | 0.00 | 5.60 | 5.60 | 47090212 |
| 197 | अलकनन्दा भूमि संरक्षण वन प्रभाग | नन्दाकिनी रेंज | ग्याला | धमोली-47 | नन्दप्रयाग | कर्णप्रयाग | 26.03.2004 | तेफना | ग्याला | 0.00 | 15.49 | 15.49 | 47090213 |
| 198 | अलकनन्दा भूमि संरक्षण वन प्रभाग | नन्दाकिनी रेंज | पञ्चौणा | धमोली-47 | नन्दप्रयाग | कर्णप्रयाग | 07.03.2001 | थिरपाक | पञ्चौणा | 0.00 | 8.00 | 8.00 | 47090214 |
| 199 | अलकनन्दा भूमि संरक्षण वन प्रभाग | नन्दाकिनी रेंज | चटंग्याला | धमोली-47 | नन्दप्रयाग | कर्णप्रयाग | 28.03.2004 | बांतोली | चटंग्याला | 0.00 | 5.10 | 5.10 | 47090215 |
| 200 | अलकनन्दा भूमि संरक्षण वन प्रभाग | नन्दाकिनी रेंज | बांतोली | धमोली-47 | नन्दप्रयाग | कर्णप्रयाग | 06.03.2004 | बांतोली | बांतोली | 0.00 | 12.86 | 12.86 | 47090216 |
| 201 | अलकनन्दा भूमि संरक्षण वन प्रभाग | नन्दाकिनी रेंज | नौली कोठी | धमोली-47 | नन्दप्रयाग | कर्णप्रयाग | 24.03.2004 | कोट कण्डारा | नौली कोठी | 0.00 | 15.91 | 15.91 | 47090217 |
| 202 | अलकनन्दा भूमि संरक्षण वन प्रभाग | नन्दाकिनी रेंज | चमतोली | धमोली-47 | नन्दप्रयाग | कर्णप्रयाग | 08.05.1961 | कमेड़ा | चमतोली | 0.00 | 18.82 | 18.82 | 47090218 |
| 203 | अलकनन्दा भूमि संरक्षण वन प्रभाग | नन्दाकिनी रेंज | बारों | धमोली-47 | नन्दप्रयाग | कर्णप्रयाग | 19.06.1961 | कमेड़ा | बारों | 0.00 | 48.58 | 48.58 | 47090219 |
| 204 | अलकनन्दा भूमि संरक्षण वन प्रभाग | आटागाड़ | सोनला | धमोली-47 | नन्दप्रयाग | कर्णप्रयाग | 11.03.2004 | सोनला | सोनला | 0.00 | 26.44 | 26.44 | 47090323 |
| 205 | अलकनन्दा भूमि संरक्षण वन प्रभाग | आटागाड़ | नौली तल्ली | धमोली-47 | नन्दप्रयाग | कर्णप्रयाग | 27.03.2001 | सोनला | नौली तल्ली | 0.00 | 13.33 | 13.33 | 47090324 |
| 206 | अलकनन्दा भूमि संरक्षण वन प्रभाग | आटागाड़ | जेटी मदकोटी | धमोली-47 | नन्दप्रयाग | कर्णप्रयाग | 15.02.2001 | जेटी मदकोटी | जेटी मदकोटी | 0.00 | 19.42 | 19.42 | 47090325 |
| 207 | अलकनन्दा भूमि संरक्षण वन प्रभाग | आटागाड़ | डुंग्री | धमोली-47 | गैरसैण | कर्णप्रयाग | 08.05.1992 | डुंग्री | डुंग्री | 0.00 | 10.11 | 10.11 | 47100326 |
| 208 | अलकनन्दा भूमि संरक्षण वन प्रभाग | आटागाड़ | पजेसेरा लग्गा कोटार | धमोली-47 | गैरसैण | कर्णप्रयाग | 20.03.2001 | डुंग्री | पजेसेरा | 0.00 | 12.59 | 12.59 | 47100327 |
| 209 | अलकनन्दा भूमि संरक्षण वन प्रभाग | आटागाड़ | बासीसेम लग्गा लखेडी | धमोली-47 | गैरसैण | कर्णप्रयाग | 25.03.2001 | लखेडी | बासीसेम लग्गा लखेडी | 0.00 | 33.77 | 33.77 | 47100328 |
| 210 | अलकनन्दा भूमि संरक्षण वन प्रभाग | आटागाड़ | सिमाण तल्ला | धमोली-47 | गैरसैण | कर्णप्रयाग | 16.10.2003 | सुमेरपुर | सिमाण तल्ला | 0.00 | 7.72 | 7.72 | 47100329 |
| 211 | अलकनन्दा भूमि संरक्षण वन प्रभाग | आटागाड़ | सुमेरपुर | धमोली-47 | गैरसैण | कर्णप्रयाग | 05.12.2000 | सुमेरपुर | सिमाण मल्ला, सुमेरपुर | 0.00 | 25.53 | 25.53 | 47100330 |
| 212 | अलकनन्दा भूमि संरक्षण वन प्रभाग | आटागाड़ | रोहिडा II | धमोली-47 | गैरसैण | कर्णप्रयाग | 01.04.1950 | रोहिडा | रोहिडा II | 0.00 | 110.80 | 110.80 | 47100331 |
| 213 | अलकनन्दा भूमि संरक्षण वन प्रभाग | आटागाड़ | दुगड्डा सहजकोट | धमोली-47 | गैरसैण | कर्णप्रयाग | 13.10.1990 | भण्डारी खौर | दुगड्डा सहजकोट | 0.00 | 16.70 | 16.70 | 47100332 |
| 214 | अलकनन्दा भूमि संरक्षण वन प्रभाग | आटागाड़ | कुनीगाड़ विचली | धमोली-47 | गैरसैण | कर्णप्रयाग | 06.01.2001 | कुनीगाड़ | सिमल्या, कुनीगाड़ विचली | 0.00 | 25.88 | 25.88 | 47100333 |
| 215 | अलकनन्दा भूमि संरक्षण वन प्रभाग | आटागाड़ | धापली | धमोली-47 | आदिबद्री | कर्णप्रयाग | 12.10.2003 | भलसों | धापली, बौली लग्गा ताल, हाल सेरा उर्फ आदिबद्री | 0.00 | 6.50 | 6.50 | 47110334 |
| 216 | अलकनन्दा भूमि संरक्षण वन प्रभाग | आटागाड़ | जैम रीठा मंगरी | धमोली-47 | आदिबद्री | कर्णप्रयाग | 19.04.2002 | भलसों | जैम, रीठा मंगरी | 0.00 | 4.10 | 4.10 | 47110335 |
| 217 | अलकनन्दा भूमि संरक्षण वन प्रभाग | आटागाड़ | भलसों | धमोली-47 | आदिबद्री | कर्णप्रयाग | 14.06.1955 | भलसों | भलसों | 0.00 | 60.43 | 60.43 | 47110336 |
| 218 | अलकनन्दा भूमि संरक्षण वन प्रभाग | आटागाड़ | लाल नगरी डमकर | धमोली-47 | आदिबद्री | कर्णप्रयाग | 12.05.1961 | डमकर | स्याल कोट, लाल नगरी, डमकर | 0.00 | 106.40 | 106.40 | 47110337 |
| 219 | अलकनन्दा भूमि संरक्षण वन प्रभाग | आटागाड़ | सुगड | धमोली-47 | आदिबद्री | गैरसैण | 2003 | भलसों | सुगड | 0.00 | 152.72 | 152.72 | 47110338 |
| 220 | अलकनन्दा भूमि संरक्षण वन प्रभाग | आटागाड़ | बेडी मल्ली | धमोली-47 | आदिबद्री | गैरसैण | 11.05.1968 | बेडी मल्ली | बेडी मल्ली | 0.00 | 65.60 | 65.60 | 47110339 |
| 221 | अलकनन्दा भूमि संरक्षण वन प्रभाग | आटागाड़ | बेडी तल्ली | धमोली-47 | आदिबद्री | गैरसैण | 13.08.1990 | बेडी तल्ली | बेडी तल्ली | 0.00 | 15.27 | 15.27 | 47110340 |

| क्रम संख्या | वन प्रभाग का नाम | राजि का नाम | वन पंचायत का नाम | जनपद का नाम व राष्ट्रीय कोड | तहसील का नाम | विकासखण्ड का नाम | वन पंचायत का गठन वर्ष | राजस्व ग्राम का नाम | ग्राम पंचायत का नाम | वन पंचायत का क्षेत्रफल (हेक्टेयर में) | | | वन पंचायत कोड |
|-------------|---------------------------------|-------------|-------------------|-----------------------------|--------------|------------------|-----------------------|-----------------------------|--------------------------------|---------------------------------------|----------|---------------|---------------|
| | | | | | | | | | | आरक्षित वन | सिविल वन | कुल क्षेत्रफल | |
| 1 | 2 | 3 | 4 | 5 | 6 | 7 | 8 | 9 | 10 | 11 | 12 | 13 | 14 |
| 222 | अलकनन्दा भूमि संरक्षण वन प्रभाग | आटागाड़ | खेती दुगड़ा सेरा | धमोली-47 | आदिबदी | गैरसैण | 1957 | खेती | खेती | 0.00 | 176.19 | 176.19 | 47110341 |
| 223 | अलकनन्दा भूमि संरक्षण वन प्रभाग | आटागाड़ | बुराखोली | धमोली-47 | आदिबदी | गैरसैण | 14.08.2000 | दैंडा | बुराखोली | 0.00 | 73.55 | 73.55 | 47110342 |
| 224 | अलकनन्दा भूमि संरक्षण वन प्रभाग | आटागाड़ | पज्याणा कुमार | धमोली-47 | आदिबदी | गैरसैण | 12.03.2004 | ढमकर | पज्याणा कुमार | 0.00 | 8.16 | 8.16 | 47110343 |
| 225 | अलकनन्दा भूमि संरक्षण वन प्रभाग | आटागाड़ | खाल उर्फ कुमखोड़ी | धमोली-47 | आदिबदी | गैरसैण | 22.03.1996 | कुमखोड़ी | ताल, जुलगढ़, खाल उर्फ कुमखोड़ी | 0.00 | 29.36 | 29.36 | 47110344 |
| 226 | अलकनन्दा भूमि संरक्षण वन प्रभाग | आटागाड़ | कांसुवा | धमोली-47 | आदिबदी | गैरसैण | 13.03.2002 | पावा | कांसुवा | 0.00 | 71.01 | 71.01 | 47110345 |
| 227 | अलकनन्दा भूमि संरक्षण वन प्रभाग | आटागाड़ | बूंगा | धमोली-47 | आदिबदी | गैरसैण | 06.04.1965 | बूंगा | बूंगा | 0.00 | 40.40 | 40.40 | 47110346 |
| 228 | अलकनन्दा भूमि संरक्षण वन प्रभाग | आटागाड़ | आली मज्याड़ी | धमोली-47 | आदिबदी | गैरसैण | 22.11.1999 | आली | आली मज्याड़ी | 0.00 | 28.93 | 28.93 | 47110347 |
| 229 | अलकनन्दा भूमि संरक्षण वन प्रभाग | आटागाड़ | नगली | धमोली-47 | आदिबदी | गैरसैण | 24.12.2003 | नगली | नगली | 0.00 | 14.46 | 14.46 | 47110348 |
| 230 | अलकनन्दा भूमि संरक्षण वन प्रभाग | आटागाड़ | मलगुड | धमोली-47 | आदिबदी | गैरसैण | 17.03.2003 | मलगुड | मलगुड | 0.00 | 46.86 | 46.86 | 47110349 |
| 231 | अलकनन्दा भूमि संरक्षण वन प्रभाग | आटागाड़ | नौना | धमोली-47 | आदिबदी | गैरसैण | 20.04.1993 | पावा | नौना | 0.00 | 7.00 | 7.00 | 47110350 |
| 232 | अलकनन्दा भूमि संरक्षण वन प्रभाग | आटागाड़ | पैया | धमोली-47 | आदिबदी | गैरसैण | 30.08.2003 | पुनगाव | पैया | 0.00 | 12.54 | 12.54 | 47110351 |
| 233 | अलकनन्दा भूमि संरक्षण वन प्रभाग | आटागाड़ | मलेठी | धमोली-47 | आदिबदी | गैरसैण | 14.05.2004 | मलेठी | मलेठी | 0.00 | 4.82 | 4.82 | 47110352 |
| 234 | अलकनन्दा भूमि संरक्षण वन प्रभाग | आटागाड़ | ऐरोली | धमोली-47 | आदिबदी | गैरसैण | 31.03.2004 | ऐरोली | ऐरोली | 0.00 | 16.21 | 16.21 | 47110353 |
| 235 | अलकनन्दा भूमि संरक्षण वन प्रभाग | आटागाड़ | मालई | धमोली-47 | आदिबदी | गैरसैण | 1953 | मालई | मालई | 0.00 | 76.58 | 76.58 | 47110354 |
| 236 | अलकनन्दा भूमि संरक्षण वन प्रभाग | आटागाड़ | प्युरा | धमोली-47 | आदिबदी | गैरसैण | 16.02.2004 | प्युरा | प्युरा | 0.00 | 79.58 | 79.58 | 47110355 |
| 237 | अलकनन्दा भूमि संरक्षण वन प्रभाग | आटागाड़ | ईंडा वधाणी | धमोली-47 | कर्णप्रयाग | गैरसैण | 30.03.2004 | नगर पालिका परिषद कर्णप्रयाग | ईंडा वधाणी | 0.00 | 54.41 | 54.41 | 47120356 |
| 238 | अलकनन्दा भूमि संरक्षण वन प्रभाग | आटागाड़ | कालेश्वर | धमोली-47 | कर्णप्रयाग | गैरसैण | 21.03.1964 | कालेश्वर | कालेश्वर | 0.00 | 22.93 | 22.93 | 47120357 |
| 239 | अलकनन्दा भूमि संरक्षण वन प्रभाग | आटागाड़ | कुण्डेला | धमोली-47 | कर्णप्रयाग | गैरसैण | 30.03.2004 | जाख | कुण्डेला | 0.00 | 3.90 | 3.90 | 47120358 |
| 240 | अलकनन्दा भूमि संरक्षण वन प्रभाग | आटागाड़ | सिलंगी | धमोली-47 | कर्णप्रयाग | गैरसैण | 15.03.2004 | चौण्डली | सिलंगी | 0.00 | 11.16 | 11.16 | 47120359 |
| 241 | अलकनन्दा भूमि संरक्षण वन प्रभाग | आटागाड़ | ल्वेंटा | धमोली-47 | कर्णप्रयाग | गैरसैण | 16.03.2004 | चौण्डली | ल्वेंटा | 0.00 | 5.34 | 5.34 | 47120360 |
| 242 | अलकनन्दा भूमि संरक्षण वन प्रभाग | आटागाड़ | विरोली | धमोली-47 | कर्णप्रयाग | गैरसैण | 03.02.2001 | दुंगलवाली | विरोली | 0.00 | 8.09 | 8.09 | 47120361 |
| 243 | अलकनन्दा भूमि संरक्षण वन प्रभाग | आटागाड़ | निवाडी | धमोली-47 | कर्णप्रयाग | गैरसैण | 28.01.2001 | लंगासू | निवाडी | 0.00 | 7.87 | 7.87 | 47120362 |
| 244 | अलकनन्दा भूमि संरक्षण वन प्रभाग | आटागाड़ | लंगासू | धमोली-47 | कर्णप्रयाग | गैरसैण | 25.12.1959 | लंगासू | लंगासू | 0.00 | 27.07 | 27.07 | 47120363 |
| 245 | अलकनन्दा भूमि संरक्षण वन प्रभाग | आटागाड़ | उत्तरों | धमोली-47 | कर्णप्रयाग | कर्णप्रयाग | 15.12.1956 | उत्तरों | उत्तरों | 0.00 | 20.00 | 20.00 | 47120364 |
| 246 | अलकनन्दा भूमि संरक्षण वन प्रभाग | आटागाड़ | सिरतोली वेरफाला | धमोली-47 | कर्णप्रयाग | कर्णप्रयाग | 05.08.1989 | कालेश्वर | सिरतोली वेरफाला | 0.00 | 7.64 | 7.64 | 47120365 |
| 247 | अलकनन्दा भूमि संरक्षण वन प्रभाग | आटागाड़ | घरकुडी | धमोली-47 | कर्णप्रयाग | कर्णप्रयाग | 23.03.2004 | सिलंगी | घरकुडी | 0.00 | 14.05 | 14.05 | 47120366 |
| 248 | अलकनन्दा भूमि संरक्षण वन प्रभाग | आटागाड़ | धमाली | धमोली-47 | कर्णप्रयाग | कर्णप्रयाग | 15.12.1956 | धमाली | धमाली | 0.00 | 45.20 | 45.20 | 47120367 |
| 249 | अलकनन्दा भूमि संरक्षण वन प्रभाग | आटागाड़ | उल्फाडा | धमोली-47 | कर्णप्रयाग | कर्णप्रयाग | 22.03.2000 | धमाली | उल्फाडा | 0.00 | 59.70 | 59.70 | 47120368 |
| 250 | अलकनन्दा भूमि संरक्षण वन प्रभाग | आटागाड़ | कोली मल्ली | धमोली-47 | कर्णप्रयाग | कर्णप्रयाग | 03.03.2004 | कोली मल्ली | कोली मल्ली | 0.00 | 17.40 | 17.40 | 47120369 |
| 251 | अलकनन्दा भूमि संरक्षण वन प्रभाग | आटागाड़ | कुकडई | धमोली-47 | कर्णप्रयाग | कर्णप्रयाग | 24.03.2004 | कुकडई | कुकडई | 0.00 | 20.50 | 20.50 | 47120370 |
| 252 | अलकनन्दा भूमि संरक्षण वन प्रभाग | आटागाड़ | धमोला | धमोली-47 | कर्णप्रयाग | कर्णप्रयाग | 24.09.1953 | धमोला | धमोला | 0.00 | 16.72 | 16.72 | 47120371 |
| 253 | अलकनन्दा भूमि संरक्षण वन प्रभाग | आटागाड़ | दियार कोट | धमोली-47 | कर्णप्रयाग | कर्णप्रयाग | 05.01.2003 | दियार कोट | दियार कोट | 0.00 | 9.29 | 9.29 | 47120372 |
| 254 | अलकनन्दा भूमि संरक्षण वन प्रभाग | आटागाड़ | सेनू | धमोली-47 | कर्णप्रयाग | कर्णप्रयाग | 17.03.2004 | सेनू | सेनू | 0.00 | 25.16 | 25.16 | 47120373 |
| 255 | अलकनन्दा भूमि संरक्षण वन प्रभाग | आटागाड़ | कोली तल्ली | धमोली-47 | कर्णप्रयाग | कर्णप्रयाग | 14.03.2004 | कोली मल्ली | कोली तल्ली | 0.00 | 11.13 | 11.13 | 47120374 |
| 256 | अलकनन्दा भूमि संरक्षण वन प्रभाग | आटागाड़ | जाख | धमोली-47 | कर्णप्रयाग | कर्णप्रयाग | 19.12.2004 | जाख | जाख | 0.00 | 54.22 | 54.22 | 47120375 |
| 257 | अलकनन्दा भूमि संरक्षण वन प्रभाग | आटागाड़ | नाकोट | धमोली-47 | कर्णप्रयाग | कर्णप्रयाग | 2004 | नाकोट | नाकोट तल्ला, नाकोट मल्ला | 0.00 | 39.08 | 39.08 | 47120376 |
| 258 | अलकनन्दा भूमि संरक्षण वन प्रभाग | आटागाड़ | डिम्मर | धमोली-47 | कर्णप्रयाग | कर्णप्रयाग | 10.11.1976 | डिम्मर | डिम्मर | 0.00 | 116.00 | 116.00 | 47120377 |

| क्रम संख्या | वन प्रभाग का नाम | राजि का नाम | वन पंचायत का नाम | जनपद का नाम व राष्ट्रीय कोड | तहसील का नाम | विकासखण्ड का नाम | वन पंचायत का गठन वर्ष | राजस्व ग्राम का नाम | ग्राम पंचायत का नाम | वन पंचायत का क्षेत्रफल (हेक्टेयर में) | | | वन पंचायत कोड |
|-------------|---------------------------------|-------------|----------------------|-----------------------------|--------------|------------------|-----------------------|-----------------------------|---------------------------|---------------------------------------|----------|---------------|---------------|
| | | | | | | | | | | आरक्षित वन | सिविल वन | कुल क्षेत्रफल | |
| 1 | 2 | 3 | 4 | 5 | 6 | 7 | 8 | 9 | 10 | 11 | 12 | 13 | 14 |
| 259 | अलकनन्दा भूमि संरक्षण वन प्रभाग | आटागाड़ | धार डुग्री | धमोली-47 | कर्णप्रयाग | कर्णप्रयाग | 09.07.1989 | डिम्मर | धार डुग्री | 0.00 | 32.44 | 32.44 | 47120378 |
| 260 | अलकनन्दा भूमि संरक्षण वन प्रभाग | आटागाड़ | गोपथल्ला | धमोली-47 | कर्णप्रयाग | कर्णप्रयाग | 02.03.2004 | डिम्मर | गोपथल्ला | 0.00 | 31.46 | 31.46 | 47120379 |
| 261 | अलकनन्दा भूमि संरक्षण वन प्रभाग | आटागाड़ | सुन्दरगाँव | धमोली-47 | कर्णप्रयाग | कर्णप्रयाग | 15.03.2004 | सुन्दरगाँव | सुन्दरगाँव | 0.00 | 64.15 | 64.15 | 47120380 |
| 262 | अलकनन्दा भूमि संरक्षण वन प्रभाग | आटागाड़ | बरसाली | धमोली-47 | कर्णप्रयाग | कर्णप्रयाग | 04.03.2004 | नाकोट | बरसाली | 0.00 | 17.42 | 17.42 | 47120381 |
| 263 | अलकनन्दा भूमि संरक्षण वन प्रभाग | आटागाड़ | सिमली | धमोली-47 | कर्णप्रयाग | कर्णप्रयाग | 05.03.2004 | नगर पालिका परिषद कर्णप्रयाग | सिमली | 0.00 | 21.62 | 21.62 | 47120382 |
| 264 | अलकनन्दा भूमि संरक्षण वन प्रभाग | आटागाड़ | राइखी | धमोली-47 | कर्णप्रयाग | कर्णप्रयाग | 28.03.2004 | नगर पालिका परिषद कर्णप्रयाग | राइखी | 0.00 | 29.03 | 29.03 | 47120383 |
| 265 | अलकनन्दा भूमि संरक्षण वन प्रभाग | आटागाड़ | सिरण | धमोली-47 | कर्णप्रयाग | कर्णप्रयाग | 21.11.1957 | सिरण | सिरण | 0.00 | 36.00 | 36.00 | 47120384 |
| 266 | अलकनन्दा भूमि संरक्षण वन प्रभाग | आटागाड़ | गलनाऊ | धमोली-47 | कर्णप्रयाग | कर्णप्रयाग | 27.02.2004 | सिरण | गलनाऊ | 0.00 | 6.18 | 6.18 | 47120385 |
| 267 | अलकनन्दा भूमि संरक्षण वन प्रभाग | आटागाड़ | रावल नगर तल्ला | धमोली-47 | कर्णप्रयाग | कर्णप्रयाग | 29.03.2004 | नगर पालिका परिषद गौचर | रावल नगर तल्ला | 0.00 | 6.98 | 6.98 | 47120386 |
| 268 | अलकनन्दा भूमि संरक्षण वन प्रभाग | आटागाड़ | रावल नगर मल्ला | धमोली-47 | कर्णप्रयाग | कर्णप्रयाग | 29.03.2004 | नगर पालिका परिषद गौचर | रावल नगर मल्ला | 0.00 | 7.89 | 7.89 | 47120387 |
| 269 | अलकनन्दा भूमि संरक्षण वन प्रभाग | आटागाड़ | भट्ट नगर | धमोली-47 | कर्णप्रयाग | कर्णप्रयाग | 29.03.2004 | नगर पालिका परिषद गौचर | भट्ट नगर | 0.00 | 38.47 | 38.47 | 47120388 |
| 270 | अलकनन्दा भूमि संरक्षण वन प्रभाग | आटागाड़ | ग्वाड लग्गा भट्ट नगर | धमोली-47 | कर्णप्रयाग | कर्णप्रयाग | 28.03.2004 | नगर पालिका परिषद गौचर | ग्वाड लग्गा भट्ट नगर | 0.00 | 18.53 | 18.53 | 47120389 |
| 271 | अलकनन्दा भूमि संरक्षण वन प्रभाग | आटागाड़ | मटियाला | धमोली-47 | कर्णप्रयाग | कर्णप्रयाग | 2004 | मटियाला | मटियाला | 0.00 | 120.08 | 120.08 | 47120390 |
| 272 | अलकनन्दा भूमि संरक्षण वन प्रभाग | आटागाड़ | चूला | धमोली-47 | कर्णप्रयाग | कर्णप्रयाग | 01.03.1987 | चूला | चूला | 0.00 | 12.00 | 12.00 | 47120391 |
| 273 | अलकनन्दा भूमि संरक्षण वन प्रभाग | आटागाड़ | ग्वालखेत | धमोली-47 | कर्णप्रयाग | कर्णप्रयाग | 14.02.2001 | कोटी | ग्वालखेत | 0.00 | 92.07 | 92.07 | 47120392 |
| 274 | अलकनन्दा भूमि संरक्षण वन प्रभाग | आटागाड़ | कोटी | धमोली-47 | कर्णप्रयाग | कर्णप्रयाग | 15.03.2001 | कोटी | कोटी | 0.00 | 118.36 | 118.36 | 47120393 |
| 275 | अलकनन्दा भूमि संरक्षण वन प्रभाग | आटागाड़ | सिरपा | धमोली-47 | कर्णप्रयाग | कर्णप्रयाग | 05.09.1968 | ऐरवाडी | सिरपा | 0.00 | 96.28 | 96.28 | 47120394 |
| 276 | अलकनन्दा भूमि संरक्षण वन प्रभाग | आटागाड़ | सिमतोली | धमोली-47 | कर्णप्रयाग | कर्णप्रयाग | 31.03.2001 | ऐरवाडी | सिमतोली | 0.00 | 67.99 | 67.99 | 47120395 |
| 277 | अलकनन्दा भूमि संरक्षण वन प्रभाग | आटागाड़ | मठोली | धमोली-47 | कर्णप्रयाग | कर्णप्रयाग | 23.07.1965 | तोप | मठोली लगा तोप | 0.00 | 26.08 | 26.08 | 47120396 |
| 278 | अलकनन्दा भूमि संरक्षण वन प्रभाग | आटागाड़ | बगगाँव तल्ला | धमोली-47 | कर्णप्रयाग | कर्णप्रयाग | 29.03.2004 | बगगाँव | बगगाँव तल्ला | 0.00 | 10.93 | 10.93 | 47120397 |
| 279 | अलकनन्दा भूमि संरक्षण वन प्रभाग | आटागाड़ | सेम | धमोली-47 | कर्णप्रयाग | कर्णप्रयाग | 28.02.1995 | सेम | सेम | 0.00 | 77.63 | 77.63 | 47120398 |
| 280 | अलकनन्दा भूमि संरक्षण वन प्रभाग | आटागाड़ | रतूडा | धमोली-47 | कर्णप्रयाग | कर्णप्रयाग | 24.01.1968 | रतूडा | रतूडा | 0.00 | 79.75 | 79.75 | 47120399 |
| 281 | अलकनन्दा भूमि संरक्षण वन प्रभाग | आटागाड़ | खगेली | धमोली-47 | कर्णप्रयाग | कर्णप्रयाग | 30.05.1940 | खगेली | खगेली | 0.00 | 71.03 | 71.03 | 47120400 |
| 282 | अलकनन्दा भूमि संरक्षण वन प्रभाग | आटागाड़ | झुरकण्डे उर्फ भटोली | धमोली-47 | कर्णप्रयाग | कर्णप्रयाग | 31.03.2004 | भटोली | कोली भटोली, गैरोली, भटोली | 0.00 | 16.14 | 16.14 | 47120401 |
| 283 | अलकनन्दा भूमि संरक्षण वन प्रभाग | आटागाड़ | सिरोली | धमोली-47 | कर्णप्रयाग | कर्णप्रयाग | 31.05.1967 | बसक्याली | सिरोली | 0.00 | 88.32 | 88.32 | 47120402 |
| 284 | अलकनन्दा भूमि संरक्षण वन प्रभाग | आटागाड़ | तोप / खगेली | धमोली-47 | कर्णप्रयाग | कर्णप्रयाग | 30.03.1991 | खगेली | खगेली लगा तोप | 0.00 | 149.08 | 149.08 | 47120403 |
| 285 | अलकनन्दा भूमि संरक्षण वन प्रभाग | आटागाड़ | चौरडा | धमोली-47 | कर्णप्रयाग | कर्णप्रयाग | 30.05.1961 | चौरडा | चौरडा | 0.00 | 22.00 | 22.00 | 47120404 |
| 286 | अलकनन्दा भूमि संरक्षण वन प्रभाग | आटागाड़ | जलगाँव | धमोली-47 | कर्णप्रयाग | कर्णप्रयाग | 11.03.1954 | चौरडा | जलगाँव | 0.00 | 14.90 | 14.90 | 47120405 |
| 287 | अलकनन्दा भूमि संरक्षण वन प्रभाग | आटागाड़ | भंगणा | धमोली-47 | कर्णप्रयाग | कर्णप्रयाग | 25.06.2001 | मजरखोला | भंगणा | 0.00 | 40.30 | 40.30 | 47120406 |
| 288 | अलकनन्दा भूमि संरक्षण वन प्रभाग | आटागाड़ | मचखोला | धमोली-47 | कर्णप्रयाग | कर्णप्रयाग | 02.03.2004 | मजरखोला | मजरखोला | 0.00 | 33.12 | 33.12 | 47120407 |
| 289 | अलकनन्दा भूमि संरक्षण वन प्रभाग | आटागाड़ | सुनाख | धमोली-47 | कर्णप्रयाग | कर्णप्रयाग | 25.02.2004 | सुनाख | सुनाख | 0.00 | 11.30 | 11.30 | 47120408 |
| 290 | अलकनन्दा भूमि संरक्षण वन प्रभाग | आटागाड़ | चर्खिल ग्वाड | धमोली-47 | कर्णप्रयाग | कर्णप्रयाग | 01.03.2004 | गैथी | चर्खिल ग्वाड | 0.00 | 9.85 | 9.85 | 47120409 |
| 291 | अलकनन्दा भूमि संरक्षण वन प्रभाग | आटागाड़ | बरतोली | धमोली-47 | कर्णप्रयाग | कर्णप्रयाग | 23.06.2001 | बरतोली | बरतोली | 0.00 | 20.19 | 20.19 | 47120410 |
| 292 | अलकनन्दा भूमि संरक्षण वन प्रभाग | आटागाड़ | तोलीसैण | धमोली-47 | कर्णप्रयाग | कर्णप्रयाग | 24.06.2001 | बरतोली | तोलीसैण | 0.00 | 16.75 | 16.75 | 47120411 |
| 293 | अलकनन्दा भूमि संरक्षण वन प्रभाग | आटागाड़ | देवल | धमोली-47 | कर्णप्रयाग | कर्णप्रयाग | 16.08.1988 | देवल | देवल | 0.00 | 11.84 | 11.84 | 47120412 |
| 294 | अलकनन्दा भूमि संरक्षण वन प्रभाग | आटागाड़ | खाल्यू ग्वाड | धमोली-47 | कर्णप्रयाग | कर्णप्रयाग | 11.03.2004 | बरतोली | खाल्यू ग्वाड | 0.00 | 30.95 | 30.95 | 47120413 |
| 295 | अलकनन्दा भूमि संरक्षण वन प्रभाग | आटागाड़ | काँडई | धमोली-47 | कर्णप्रयाग | कर्णप्रयाग | 23.04.1960 | सिदोली | काँडई, सिदोली | 0.00 | 26.80 | 26.80 | 47120414 |

| क्रम संख्या | वन प्रभाग का नाम | राजि का नाम | वन पंचायत का नाम | जनपद का नाम व राष्ट्रीय कोड | तहसील का नाम | विकासखण्ड का नाम | वन पंचायत का गठन वर्ष | राजस्व ग्राम का नाम | ग्राम पंचायत का नाम | वन पंचायत का क्षेत्रफल (हेक्टेयर में) | | | वन पंचायत कोड |
|-------------|---------------------------------|----------------------------|------------------|-----------------------------|--------------|------------------|-----------------------|---------------------|---------------------|---------------------------------------|----------|---------------|---------------|
| | | | | | | | | | | आरक्षित वन | सिविल वन | कुल क्षेत्रफल | |
| 1 | 2 | 3 | 4 | 5 | 6 | 7 | 8 | 9 | 10 | 11 | 12 | 13 | 14 |
| 296 | अलकनन्दा भूमि संरक्षण वन प्रभाग | आटागाड़ | पोखरी | धमोली-47 | कर्णप्रयाग | कर्णप्रयाग | 26.02.2004 | पोखरी | पोखरी | 0.00 | 9.22 | 9.22 | 47120415 |
| 297 | अलकनन्दा भूमि संरक्षण वन प्रभाग | आटागाड़ | खत्याडी | धमोली-47 | कर्णप्रयाग | कर्णप्रयाग | 17.12.1972 | खत्याडी | खत्याडी | 0.00 | 3.73 | 3.73 | 47120416 |
| 298 | अलकनन्दा भूमि संरक्षण वन प्रभाग | आटागाड़ | जस्यारा | धमोली-47 | कर्णप्रयाग | कर्णप्रयाग | 1964 | जस्यारा | जस्यारा | 0.00 | 1.98 | 1.98 | 47120417 |
| 299 | अलकनन्दा भूमि संरक्षण वन प्रभाग | आटागाड़ | नौसारी | धमोली-47 | कर्णप्रयाग | कर्णप्रयाग | 20.03.2001 | नौसारी | नौसारी | 0.00 | 14.28 | 14.28 | 47120418 |
| 300 | अलकनन्दा भूमि संरक्षण वन प्रभाग | आटागाड़ | बरमोली | धमोली-47 | कर्णप्रयाग | कर्णप्रयाग | 24.07.1999 | नौसारी | बरमोली | 0.00 | 8.56 | 8.56 | 47120419 |
| 301 | अलकनन्दा भूमि संरक्षण वन प्रभाग | आटागाड़ | धनसारी | धमोली-47 | कर्णप्रयाग | कर्णप्रयाग | 21.03.1976 | नौसारी | धनसारी | 0.00 | 18.20 | 18.20 | 47120420 |
| 302 | अलकनन्दा भूमि संरक्षण वन प्रभाग | आटागाड़ | धर्याला | धमोली-47 | कर्णप्रयाग | कर्णप्रयाग | 31.03.2004 | सुनाई | धर्याला ग्वाड़ | 0.00 | 6.02 | 6.02 | 47120421 |
| 303 | अलकनन्दा भूमि संरक्षण वन प्रभाग | आटागाड़ | ह्यूणा | धमोली-47 | कर्णप्रयाग | कर्णप्रयाग | 27.03.2004 | सुनाई | ह्यूणा | 0.00 | 14.88 | 14.88 | 47120422 |
| 304 | अलकनन्दा भूमि संरक्षण वन प्रभाग | आटागाड़ | कनखुल तल्ला | धमोली-47 | कर्णप्रयाग | कर्णप्रयाग | 25.01.1990 | कनखुल तल्ला | कनखुल तल्ला | 0.00 | 42.00 | 42.00 | 47120423 |
| 305 | अलकनन्दा भूमि संरक्षण वन प्रभाग | आटागाड़ | कांचुला | धमोली-47 | कर्णप्रयाग | कर्णप्रयाग | 20.02.2004 | डोडला | कांचुला | 0.00 | 17.99 | 17.99 | 47120424 |
| 306 | अलकनन्दा भूमि संरक्षण वन प्रभाग | आटागाड़ | रिठोली | धमोली-47 | कर्णप्रयाग | कर्णप्रयाग | 31.03.2004 | किमोली | रिठोली | 0.00 | 7.00 | 7.00 | 47120425 |
| 307 | अलकनन्दा भूमि संरक्षण वन प्रभाग | आटागाड़ | फलोटा | धमोली-47 | कर्णप्रयाग | कर्णप्रयाग | 06.01.2003 | सुखतोली | फलोटा | 0.00 | 4.00 | 4.00 | 47120426 |
| 308 | अलकनन्दा भूमि संरक्षण वन प्रभाग | आटागाड़ | बैराट | धमोली-47 | कर्णप्रयाग | कर्णप्रयाग | 24.03.2004 | गनोली | बैराट | 0.00 | 15.00 | 15.00 | 47120427 |
| 309 | अलकनन्दा भूमि संरक्षण वन प्रभाग | आटागाड़ | गनोली | धमोली-47 | कर्णप्रयाग | कर्णप्रयाग | 23.03.2004 | गनोली | गनोली | 0.00 | 8.86 | 8.86 | 47120428 |
| 310 | अलकनन्दा भूमि संरक्षण वन प्रभाग | आटागाड़ | बैनोली | धमोली-47 | कर्णप्रयाग | कर्णप्रयाग | 21.03.1957 | बैनोली | बैनोली | 0.00 | 37.96 | 37.96 | 47120429 |
| 311 | अलकनन्दा भूमि संरक्षण वन प्रभाग | आटागाड़ | तोली | धमोली-47 | कर्णप्रयाग | कर्णप्रयाग | 25.12.2003 | तोली | तोली | 0.00 | 7.02 | 7.02 | 47120430 |
| 312 | अलकनन्दा भूमि संरक्षण वन प्रभाग | आटागाड़ | जसपुर | धमोली-47 | कर्णप्रयाग | कर्णप्रयाग | 2004 | डुंघ्री | जसपुर | 0.00 | 8.78 | 8.78 | 47120431 |
| 313 | अलकनन्दा भूमि संरक्षण वन प्रभाग | आटागाड़ | देवल गढसारी | धमोली-47 | कर्णप्रयाग | कर्णप्रयाग | 24.05.1958 | तोली | धानई, देवल गढसारी | 0.00 | 25.06 | 25.06 | 47120432 |
| 314 | अलकनन्दा भूमि संरक्षण वन प्रभाग | आटागाड़ | सिमल्ट | धमोली-47 | कर्णप्रयाग | कर्णप्रयाग | 31.03.2004 | कनोठ | सिमल्ट | 0.00 | 20.88 | 20.88 | 47120433 |
| 315 | अलकनन्दा भूमि संरक्षण वन प्रभाग | आटागाड़ | कनोठ | धमोली-47 | कर्णप्रयाग | कर्णप्रयाग | 28.07.1996 | कनोठ | कनोठ | 0.00 | 9.17 | 9.17 | 47120434 |
| 316 | अलकनन्दा भूमि संरक्षण वन प्रभाग | आटागाड़ | झुरकण्डे | धमोली-47 | कर्णप्रयाग | कर्णप्रयाग | 31.03.2004 | नैणी | झुरकण्डे | 0.00 | 11.61 | 11.61 | 47120435 |
| 317 | अलकनन्दा भूमि संरक्षण वन प्रभाग | आटागाड़ | रणगांव | धमोली-47 | कर्णप्रयाग | कर्णप्रयाग | 31.03.2004 | कनोठ | रणगांव | 0.00 | 13.62 | 13.62 | 47120436 |
| 318 | अलकनन्दा भूमि संरक्षण वन प्रभाग | आटागाड़ | नैणी | धमोली-47 | कर्णप्रयाग | कर्णप्रयाग | 22.12.2000 | नैणी | नैणी | 0.00 | 11.61 | 11.61 | 47120437 |
| 319 | अलकनन्दा भूमि संरक्षण वन प्रभाग | आटागाड़ | कोलडुंग्री | धमोली-47 | कर्णप्रयाग | कर्णप्रयाग | 10.05.1972 | कोलडुंग्री | कोलडुंग्री | 0.00 | 28.04 | 28.04 | 47120438 |
| 320 | अलकनन्दा भूमि संरक्षण वन प्रभाग | आटागाड़ | बांगडी | धमोली-47 | कर्णप्रयाग | कर्णप्रयाग | 29.03.2004 | कोला डुंग्री | बांगडी | 0.00 | 19.78 | 19.78 | 47120439 |
| 321 | अलकनन्दा भूमि संरक्षण वन प्रभाग | आटागाड़ | सुमल्टा | धमोली-47 | कर्णप्रयाग | कर्णप्रयाग | 26.08.1973 | कोला डुंग्री | सुमल्टा | 0.00 | 12.46 | 12.46 | 47120440 |
| 322 | अलकनन्दा भूमि संरक्षण वन प्रभाग | आटागाड़ | नौली | धमोली-47 | कर्णप्रयाग | कर्णप्रयाग | 29.03.2004 | थापली | नौली | 0.00 | 45.99 | 45.99 | 47120441 |
| 323 | अलकनन्दा भूमि संरक्षण वन प्रभाग | आटागाड़ | स्यान किशनपुर | धमोली-47 | कर्णप्रयाग | कर्णप्रयाग | 19.03.1981 | सेरागाड | स्यान किशनपुर | 0.00 | 13.60 | 13.60 | 47120442 |
| 324 | अलकनन्दा भूमि संरक्षण वन प्रभाग | आटागाड़ | कौल्सों | धमोली-47 | कर्णप्रयाग | कर्णप्रयाग | 23.08.1967 | कौल्सों | कौल्सों | 0.00 | 22.20 | 22.20 | 47120443 |
| 325 | अलकनन्दा भूमि संरक्षण वन प्रभाग | आटागाड़ | थापली | धमोली-47 | कर्णप्रयाग | कर्णप्रयाग | 24.12.2003 | थापली | थापली | 0.00 | 6.50 | 6.50 | 47120444 |
| 326 | अलकनन्दा भूमि संरक्षण वन प्रभाग | आटागाड़ | ऐरवाडी | धमोली-47 | कर्णप्रयाग | कर्णप्रयाग | 28.08.1966 | ऐरवाडी | ऐरवाडी | 0.00 | 40.20 | 40.20 | 47120445 |
| 327 | अलकनन्दा भूमि संरक्षण वन प्रभाग | आटागाड़ | खण्डूडा | धमोली-47 | कर्णप्रयाग | कर्णप्रयाग | 08.03.2004 | धारकोट | खण्डूडा | 0.00 | 27.04 | 27.04 | 47120446 |
| 328 | अलकनन्दा भूमि संरक्षण वन प्रभाग | आटागाड़ | तलाई | धमोली-47 | कर्णप्रयाग | कर्णप्रयाग | 29.03.2004 | बणसोली | तलाई | 0.00 | 18.00 | 18.00 | 47120447 |
| 329 | अलकनन्दा भूमि संरक्षण वन प्रभाग | आटागाड़ | कनखुल ग्वाड़ | धमोली-47 | कर्णप्रयाग | कर्णप्रयाग | 26.03.2004 | कनखुल मल्ला | कनखुल ग्वाड़ | 0.00 | 22.00 | 22.00 | 47120448 |
| 330 | अलकनन्दा भूमि संरक्षण वन प्रभाग | असेड सिमली रेंज नारायण बगड | भुलक्वाणी ग्वाड़ | धमोली-47 | नारायण बगड | नारायण बगड | 08.02.2004 | भुलक्वाणी ग्वाड़ | भुलक्वाणी ग्वाड़ | 0.00 | 9.60 | 9.60 | 47010001 |
| 331 | अलकनन्दा भूमि संरक्षण वन प्रभाग | असेड सिमली रेंज नारायण बगड | भटियाणा | धमोली-47 | नारायण बगड | नारायण बगड | 29.03.2004 | भटियाणा | भटियाणा | 0.00 | 5.62 | 5.62 | 47010002 |
| 332 | अलकनन्दा भूमि संरक्षण वन प्रभाग | असेड सिमली रेंज नारायण बगड | कोट | धमोली-47 | नारायण बगड | नारायण बगड | 27.07.1949 | कोट | कोट | 0.00 | 5.56 | 5.56 | 47010003 |

| क्रम संख्या | वन प्रभाग का नाम | राजि का नाम | वन पंचायत का नाम | जनपद का नाम व राष्ट्रीय कोड | तहसील का नाम | विकासखण्ड का नाम | वन पंचायत का गठन वर्ष | राजस्व ग्राम का नाम | ग्राम पंचायत का नाम | वन पंचायत का क्षेत्रफल (हेक्टेयर में) | | | वन पंचायत कोड |
|-------------|---------------------------------|----------------------------|------------------|-----------------------------|--------------|------------------|-----------------------|---------------------|-------------------------------|---------------------------------------|----------|---------------|---------------|
| | | | | | | | | | | आरक्षित वन | सिविल वन | कुल क्षेत्रफल | |
| 1 | 2 | 3 | 4 | 5 | 6 | 7 | 8 | 9 | 10 | 11 | 12 | 13 | 14 |
| 333 | अलकनन्दा भूमि संरक्षण वन प्रभाग | असेड सिमली रेंज नारायण बगड | सुनमी | घमोली-47 | नारायण बगड | नारायण बगड | 12.06.2004 | सुनमी | सुनमी | 0.00 | 8.37 | 8.37 | 47010004 |
| 334 | अलकनन्दा भूमि संरक्षण वन प्रभाग | असेड सिमली रेंज नारायण बगड | कोठली | घमोली-47 | नारायण बगड | नारायण बगड | 30.01.2004 | कोठली | कोठली | 0.00 | 27.43 | 27.43 | 47010005 |
| 335 | अलकनन्दा भूमि संरक्षण वन प्रभाग | असेड सिमली रेंज नारायण बगड | कोथरा | घमोली-47 | नारायण बगड | नारायण बगड | 20.05.2004 | कोथरा | कोथरा, मोली लगा कोट | 150.92 | 0.00 | 150.92 | 47010006 |
| 336 | अलकनन्दा भूमि संरक्षण वन प्रभाग | असेड सिमली रेंज नारायण बगड | चिरखुन | घमोली-47 | नारायण बगड | नारायण बगड | 27.12.1976 | चिरखुन | चिरखुन | 0.00 | 7.06 | 7.06 | 47010007 |
| 337 | अलकनन्दा भूमि संरक्षण वन प्रभाग | असेड सिमली रेंज नारायण बगड | सैंज लगा जाख | घमोली-47 | नारायण बगड | नारायण बगड | 10.03.2004 | सैंज लगा जाख | सैंज लगा जाख | 0.00 | 34.85 | 34.85 | 47010008 |
| 338 | अलकनन्दा भूमि संरक्षण वन प्रभाग | असेड सिमली रेंज नारायण बगड | कफारतीर | घमोली-47 | नारायण बगड | नारायण बगड | 22.03.2004 | कफारतीर | खैतोली, कफारतीर, गरसारी, पैना | 0.00 | 44.22 | 44.22 | 47010009 |
| 339 | अलकनन्दा भूमि संरक्षण वन प्रभाग | असेड सिमली रेंज नारायण बगड | लोदला | घमोली-47 | नारायण बगड | नारायण बगड | 21.12.2003 | लोदला | लोदला | 0.00 | 27.43 | 27.43 | 47010010 |
| 340 | अलकनन्दा भूमि संरक्षण वन प्रभाग | असेड सिमली रेंज नारायण बगड | बैथरा | घमोली-47 | नारायण बगड | नारायण बगड | 04.06.1956 | बैथरा | बैथरा | 0.00 | 58.00 | 58.00 | 47010011 |
| 341 | अलकनन्दा भूमि संरक्षण वन प्रभाग | असेड सिमली रेंज नारायण बगड | फारकोट | घमोली-47 | नारायण बगड | नारायण बगड | 08.03.2004 | फारकोट | फारकोट | 0.00 | 4.07 | 4.07 | 47010012 |
| 342 | अलकनन्दा भूमि संरक्षण वन प्रभाग | असेड सिमली रेंज नारायण बगड | सणकोट | घमोली-47 | नारायण बगड | नारायण बगड | 08.03.1965 | सणकोट | सणकोट | 0.00 | 20.00 | 20.00 | 47010013 |
| 343 | अलकनन्दा भूमि संरक्षण वन प्रभाग | असेड सिमली रेंज नारायण बगड | सिमली | घमोली-47 | नारायण बगड | नारायण बगड | 02.07.1962 | सिमली | सिमली, मौनागवाड | 0.00 | 24.67 | 24.67 | 47010014 |
| 344 | अलकनन्दा भूमि संरक्षण वन प्रभाग | असेड सिमली रेंज नारायण बगड | सिलकोटी | घमोली-47 | नारायण बगड | नारायण बगड | 2014 | सिलकोटी | सिलकोटी | 0.00 | 19.34 | 19.34 | 47010015 |
| 345 | अलकनन्दा भूमि संरक्षण वन प्रभाग | असेड सिमली रेंज नारायण बगड | सेनार | घमोली-47 | नारायण बगड | नारायण बगड | 26.12.2000 | सेनार | सेनार | 0.00 | 20.31 | 20.31 | 47010016 |
| 346 | अलकनन्दा भूमि संरक्षण वन प्रभाग | असेड सिमली रेंज नारायण बगड | ईडा | घमोली-47 | नारायण बगड | नारायण बगड | 29.03.1998 | ईडा | ईडा | 0.00 | 23.10 | 23.10 | 47010017 |
| 347 | अलकनन्दा भूमि संरक्षण वन प्रभाग | असेड सिमली रेंज नारायण बगड | नाखोली | घमोली-47 | नारायण बगड | नारायण बगड | 19.02.1968 | नाखोली | नाखोली | 0.00 | 16.43 | 16.43 | 47010018 |
| 348 | अलकनन्दा भूमि संरक्षण वन प्रभाग | असेड सिमली रेंज नारायण बगड | कोटा | घमोली-47 | नारायण बगड | नारायण बगड | 19.08.1988 | कोटा | कोटा (राज कुण्डी) | 0.00 | 8.00 | 8.00 | 47010019 |
| 349 | अलकनन्दा भूमि संरक्षण वन प्रभाग | असेड सिमली रेंज नारायण बगड | सिलोडी | घमोली-47 | नारायण बगड | नारायण बगड | 08.02.1970 | सिलोडी | सिलोडी | 0.00 | 45.73 | 45.73 | 47010020 |
| 350 | अलकनन्दा भूमि संरक्षण वन प्रभाग | असेड सिमली रेंज नारायण बगड | नन्दगाव | घमोली-47 | नारायण बगड | नारायण बगड | 06.04.2003 | नन्दगाव | नन्दगाव | 0.00 | 9.20 | 9.20 | 47010021 |
| 351 | अलकनन्दा भूमि संरक्षण वन प्रभाग | असेड सिमली रेंज नारायण बगड | केई पेन्टी | घमोली-47 | नारायण बगड | नारायण बगड | 28.03.2003 | केई पेन्टी | केई पेन्टी | 0.00 | 16.71 | 16.71 | 47010022 |
| 352 | अलकनन्दा भूमि संरक्षण वन प्रभाग | असेड सिमली रेंज नारायण बगड | जाख | घमोली-47 | नारायण बगड | नारायण बगड | 17.12.2003 | जाख | जाख | 0.00 | 17.84 | 17.84 | 47010023 |
| 353 | अलकनन्दा भूमि संरक्षण वन प्रभाग | असेड सिमली रेंज नारायण बगड | बनेला | घमोली-47 | नारायण बगड | नारायण बगड | 09.09.1965 | बनेला | बनेला | 0.00 | 56.76 | 56.76 | 47010024 |
| 354 | अलकनन्दा भूमि संरक्षण वन प्रभाग | असेड सिमली रेंज नारायण बगड | अंगतोली | घमोली-47 | नारायण बगड | नारायण बगड | 29.05.1962 | अंगतोली | अंगतोली | 0.00 | 62.00 | 62.00 | 47010025 |
| 355 | अलकनन्दा भूमि संरक्षण वन प्रभाग | असेड सिमली रेंज नारायण बगड | गडकोट | घमोली-47 | नारायण बगड | नारायण बगड | 31.10.2000 | चिडिंगा तल्ला | गडकोट | 0.00 | 10.37 | 10.37 | 47010026 |
| 356 | अलकनन्दा भूमि संरक्षण वन प्रभाग | असेड सिमली रेंज नारायण बगड | जखवाल कोट | घमोली-47 | नारायण बगड | नारायण बगड | 20.07.2004 | जखवाल कोट | जखवाल कोट | 0.00 | 9.72 | 9.72 | 47010027 |
| 357 | अलकनन्दा भूमि संरक्षण वन प्रभाग | असेड सिमली रेंज नारायण बगड | बेडुला | घमोली-47 | नारायण बगड | नारायण बगड | 21.11.1991 | बेडुला | बेडुला | 0.00 | 29.36 | 29.36 | 47010028 |
| 358 | अलकनन्दा भूमि संरक्षण वन प्रभाग | असेड सिमली रेंज नारायण बगड | स्वान तल्ला | घमोली-47 | नारायण बगड | नारायण बगड | 14.06.2004 | नैणी | स्वान तल्ला | 0.00 | 6.85 | 6.85 | 47010029 |
| 359 | अलकनन्दा भूमि संरक्षण वन प्रभाग | असेड सिमली रेंज नारायण बगड | पन्ती | घमोली-47 | नारायण बगड | नारायण बगड | 16.12.2000 | पन्ती | पन्ती | 0.00 | 6.66 | 6.66 | 47010030 |
| 360 | अलकनन्दा भूमि संरक्षण वन प्रभाग | असेड सिमली रेंज नारायण बगड | कौब | घमोली-47 | नारायण बगड | नारायण बगड | 26.03.2004 | कौब | कौब | 0.00 | 15.00 | 15.00 | 47010031 |
| 361 | अलकनन्दा भूमि संरक्षण वन प्रभाग | असेड सिमली रेंज नारायण बगड | रठिया मल्ला | घमोली-47 | नारायण बगड | नारायण बगड | 26.07.2004 | रठिया मल्ला | रठिया मल्ला | 0.00 | 3.89 | 3.89 | 47010032 |
| 362 | अलकनन्दा भूमि संरक्षण वन प्रभाग | असेड सिमली रेंज नारायण बगड | बुआरकोट | घमोली-47 | नारायण बगड | नारायण बगड | 25.05.2004 | बुआरकोट | बुआरकोट | 0.00 | 10.43 | 10.43 | 47010033 |
| 363 | अलकनन्दा भूमि संरक्षण वन प्रभाग | असेड सिमली रेंज नारायण बगड | चिरोना | घमोली-47 | नारायण बगड | नारायण बगड | 05.07.2004 | चिरोना | चिरोना, नैणी | 0.00 | 18.58 | 18.58 | 47010034 |
| 364 | अलकनन्दा भूमि संरक्षण वन प्रभाग | असेड सिमली रेंज नारायण बगड | स्वान मल्ला | घमोली-47 | नारायण बगड | नारायण बगड | 12.07.2004 | किमोली | स्वान मल्ला | 0.00 | 12.24 | 12.24 | 47010035 |
| 365 | अलकनन्दा भूमि संरक्षण वन प्रभाग | असेड सिमली रेंज नारायण बगड | मींग | घमोली-47 | नारायण बगड | नारायण बगड | 15.06.2004 | मींग | मींग | 0.00 | 10.73 | 10.73 | 47010036 |
| 366 | अलकनन्दा भूमि संरक्षण वन प्रभाग | असेड सिमली रेंज नारायण बगड | भंगोटा | घमोली-47 | नारायण बगड | नारायण बगड | 23.04.1955 | भंगोटा | भंगोटा | 0.00 | 155.80 | 155.80 | 47010037 |
| 367 | अलकनन्दा भूमि संरक्षण वन प्रभाग | असेड सिमली रेंज नारायण बगड | तोल्जू | घमोली-47 | नारायण बगड | नारायण बगड | 17.03.2004 | तोल्जू | तोल्जू | 0.00 | 26.68 | 26.68 | 47010038 |
| 368 | अलकनन्दा भूमि संरक्षण वन प्रभाग | असेड सिमली रेंज नारायण बगड | रैस | घमोली-47 | नारायण बगड | नारायण बगड | 26.12.2003 | रैस | रैस | 0.00 | 103.40 | 103.40 | 47010039 |
| 369 | अलकनन्दा भूमि संरक्षण वन प्रभाग | असेड सिमली रेंज नारायण बगड | महड | घमोली-47 | नारायण बगड | नारायण बगड | 10.06.2004 | महर | महड | 0.00 | 25.00 | 25.00 | 47010040 |

| क्रम संख्या | वन प्रभाग का नाम | राजि का नाम | वन पंचायत का नाम | जनपद का नाम व राष्ट्रीय कोड | तहसील का नाम | विकासखण्ड का नाम | वन पंचायत का गठन वर्ष | राजस्व ग्राम का नाम | ग्राम पंचायत का नाम | वन पंचायत का क्षेत्रफल (हेक्टेयर में) | | | वन पंचायत कोड |
|-------------|---------------------------------|----------------------------|------------------|-----------------------------|--------------|------------------|-----------------------|---------------------|----------------------------|---------------------------------------|----------|---------------|---------------|
| | | | | | | | | | | आरक्षित वन | सिविल वन | कुल क्षेत्रफल | |
| 1 | 2 | 3 | 4 | 5 | 6 | 7 | 8 | 9 | 10 | 11 | 12 | 13 | 14 |
| 370 | अलकनन्दा भूमि संरक्षण वन प्रभाग | असेड सिमली रेंज नारायण बगड | चोपता | घमोली-47 | नारायण बगड | नारायण बगड | 25.06.2004 | चोपता | चोपता | 0.00 | 18.75 | 18.75 | 47010041 |
| 371 | अलकनन्दा भूमि संरक्षण वन प्रभाग | असेड सिमली रेंज नारायण बगड | तुनेडा | घमोली-47 | नारायण बगड | नारायण बगड | 27.01.2001 | तुनेडा | तुनेडा, भैंसवाडा गैर | 13.00 | 10.20 | 23.20 | 47010042 |
| 372 | अलकनन्दा भूमि संरक्षण वन प्रभाग | असेड सिमली रेंज नारायण बगड | नलगांव सिरगुर | घमोली-47 | नारायण बगड | नारायण बगड | 05.07.2004 | नलगांव सिरगुर | नलगांव सिरगुर | 0.00 | 4.94 | 4.94 | 47010043 |
| 373 | अलकनन्दा भूमि संरक्षण वन प्रभाग | असेड सिमली रेंज नारायण बगड | नलगांव कडाकोट | घमोली-47 | नारायण बगड | नारायण बगड | 23.06.2004 | नलगांव कडाकोट | नलगांव कडाकोट | 35.00 | 0.00 | 35.00 | 47010044 |
| 374 | अलकनन्दा भूमि संरक्षण वन प्रभाग | असेड सिमली रेंज नारायण बगड | चलिया पानी | घमोली-47 | नारायण बगड | नारायण बगड | 17.02.2001 | चलिया पानी | चलिया पानी | 0.00 | 24.41 | 24.41 | 47010045 |
| 375 | अलकनन्दा भूमि संरक्षण वन प्रभाग | असेड सिमली रेंज नारायण बगड | डुंग्री | घमोली-47 | नारायण बगड | नारायण बगड | 27.07.1946 | डुंग्री | डुंग्री | 0.00 | 40.00 | 40.00 | 47010046 |
| 376 | अलकनन्दा भूमि संरक्षण वन प्रभाग | असेड सिमली रेंज नारायण बगड | गबनी | घमोली-47 | नारायण बगड | नारायण बगड | 12.07.2005 | गबनी | गबनी | 0.00 | 12.58 | 12.58 | 47010047 |
| 377 | अलकनन्दा भूमि संरक्षण वन प्रभाग | असेड सिमली रेंज नारायण बगड | केशपुर | घमोली-47 | नारायण बगड | नारायण बगड | 31.05.2004 | केशपुर | केशुवा (केशपुर) | 0.00 | 12.73 | 12.73 | 47010048 |
| 378 | अलकनन्दा भूमि संरक्षण वन प्रभाग | असेड सिमली रेंज नारायण बगड | कण्डवाल गांव | घमोली-47 | नारायण बगड | नारायण बगड | 29.06.1996 | कण्डवालगांव | कण्डवाल गांव | 0.00 | 43.97 | 43.97 | 47010049 |
| 379 | अलकनन्दा भूमि संरक्षण वन प्रभाग | असेड सिमली रेंज नारायण बगड | बुढेरा | घमोली-47 | नारायण बगड | नारायण बगड | 1973 | बुढेरा | बुढेरा | 0.00 | 28.28 | 28.28 | 47010050 |
| 380 | अलकनन्दा भूमि संरक्षण वन प्रभाग | असेड सिमली रेंज नारायण बगड | गडसीरा | घमोली-47 | नारायण बगड | नारायण बगड | 17.01.1971 | गडसीरा | गडसीरा | 0.00 | 46.30 | 46.30 | 47010051 |
| 381 | अलकनन्दा भूमि संरक्षण वन प्रभाग | असेड सिमली रेंज नारायण बगड | छैकुडा | घमोली-47 | नारायण बगड | नारायण बगड | 22.06.1977 | छैकुडा | छैकुडा | 0.00 | 66.40 | 66.40 | 47010052 |
| 382 | अलकनन्दा भूमि संरक्षण वन प्रभाग | असेड सिमली रेंज नारायण बगड | सिलोडी | घमोली-47 | नारायण बगड | नारायण बगड | 25.08.2004 | मौणा | सिलोडी | 0.00 | 5.09 | 5.09 | 47010053 |
| 383 | अलकनन्दा भूमि संरक्षण वन प्रभाग | असेड सिमली रेंज नारायण बगड | मौणा | घमोली-47 | नारायण बगड | नारायण बगड | 25.02.2004 | मौणा | मौणा | 0.00 | 30.00 | 30.00 | 47010054 |
| 384 | अलकनन्दा भूमि संरक्षण वन प्रभाग | असेड सिमली रेंज नारायण बगड | मनोडा | घमोली-47 | नारायण बगड | नारायण बगड | 18.06.2004 | मनोडा | मनोडा | 0.00 | 6.98 | 6.98 | 47010055 |
| 385 | अलकनन्दा भूमि संरक्षण वन प्रभाग | असेड सिमली रेंज नारायण बगड | कफोली मल्ली | घमोली-47 | नारायण बगड | नारायण बगड | 17.08.1988 | कफोली मल्ली | कफोली मल्ली | 0.00 | 114.12 | 114.12 | 47010056 |
| 386 | अलकनन्दा भूमि संरक्षण वन प्रभाग | असेड सिमली रेंज नारायण बगड | कफोली तल्ली | घमोली-47 | नारायण बगड | नारायण बगड | 17.08.1988 | कफोली तल्ली | कफोली तल्ली | 0.00 | 36.42 | 36.42 | 47010057 |
| 387 | अलकनन्दा भूमि संरक्षण वन प्रभाग | असेड सिमली रेंज नारायण बगड | बमियाला | घमोली-47 | नारायण बगड | नारायण बगड | 01.03.1964 | बमियाला | बमियाला | 0.00 | 130.20 | 130.20 | 47010058 |
| 388 | अलकनन्दा भूमि संरक्षण वन प्रभाग | असेड सिमली रेंज नारायण बगड | गण्डीक मल्ली | घमोली-47 | नारायण बगड | नारायण बगड | 28.01.1971 | गण्डीक मल्ली | गण्डीक मल्ली, गण्डीक तल्ला | 0.00 | 76.20 | 76.20 | 47010059 |
| 389 | अलकनन्दा भूमि संरक्षण वन प्रभाग | असेड सिमली रेंज नारायण बगड | भगोती | घमोली-47 | नारायण बगड | नारायण बगड | 1958 | भगोती | भगोती | 0.00 | 34.80 | 34.80 | 47010060 |
| 390 | अलकनन्दा भूमि संरक्षण वन प्रभाग | असेड सिमली रेंज नारायण बगड | रतनी | घमोली-47 | नारायण बगड | नारायण बगड | 09.01.1949 | रतनी | रतनी | 0.00 | 10.80 | 10.80 | 47010061 |
| 391 | अलकनन्दा भूमि संरक्षण वन प्रभाग | असेड सिमली रेंज नारायण बगड | केवर मल्ला | घमोली-47 | नारायण बगड | नारायण बगड | 18.12.2003 | केवर मल्ला | केवर मल्ला | 30.00 | 4.68 | 34.68 | 47010062 |
| 392 | अलकनन्दा भूमि संरक्षण वन प्रभाग | असेड सिमली रेंज नारायण बगड | केवर तल्ला | घमोली-47 | नारायण बगड | नारायण बगड | 01.07.2004 | केवर तल्ला | केवर तल्ला | 0.00 | 7.49 | 7.49 | 47010063 |
| 393 | अलकनन्दा भूमि संरक्षण वन प्रभाग | असेड सिमली रेंज नारायण बगड | टैटुडा | घमोली-47 | नारायण बगड | नारायण बगड | 26.11.2003 | टैटुडा | टैटुडा | 0.00 | 5.16 | 5.16 | 47010064 |
| 394 | अलकनन्दा भूमि संरक्षण वन प्रभाग | असेड सिमली रेंज नारायण बगड | मानूर | घमोली-47 | नारायण बगड | नारायण बगड | 30.11.2003 | मानूर | मानूर | 0.00 | 24.26 | 24.26 | 47010065 |
| 395 | अलकनन्दा भूमि संरक्षण वन प्रभाग | असेड सिमली रेंज नारायण बगड | बेडगांव | घमोली-47 | नारायण बगड | नारायण बगड | 21.05.1961 | बेडगांव | बेडगांव, नारायण बगड | 0.00 | 103.45 | 103.45 | 47010066 |
| 396 | अलकनन्दा भूमि संरक्षण वन प्रभाग | असेड सिमली रेंज नारायण बगड | जाख | घमोली-47 | नारायण बगड | नारायण बगड | 01.02.1970 | जाख | जाख | 0.00 | 23.20 | 23.20 | 47010067 |
| 397 | अलकनन्दा भूमि संरक्षण वन प्रभाग | असेड सिमली रेंज नारायण बगड | सीरी | घमोली-47 | नारायण बगड | नारायण बगड | 06.03.1946 | सीरी | सीरी | 0.00 | 67.18 | 67.18 | 47010068 |
| 398 | अलकनन्दा भूमि संरक्षण वन प्रभाग | असेड सिमली रेंज नारायण बगड | जुनेर | घमोली-47 | नारायण बगड | नारायण बगड | 03.02.1970 | जुनेर | जुनेर | 0.00 | 18.00 | 18.00 | 47010069 |
| 399 | अलकनन्दा भूमि संरक्षण वन प्रभाग | असेड सिमली रेंज नारायण बगड | असेड | घमोली-47 | नारायण बगड | नारायण बगड | 1956 | असेड | असेड | 0.00 | 43.70 | 43.70 | 47010070 |
| 400 | अलकनन्दा भूमि संरक्षण वन प्रभाग | असेड सिमली रेंज नारायण बगड | पालछुनी | घमोली-47 | नारायण बगड | नारायण बगड | 15.02.1975 | पालछुनी | परखाल, पालछुनी, डोल | 0.00 | 101.51 | 101.51 | 47010071 |
| 401 | अलकनन्दा भूमि संरक्षण वन प्रभाग | असेड सिमली रेंज नारायण बगड | काण्डा ग्वाड | घमोली-47 | नारायण बगड | नारायण बगड | 27.03.2004 | कण्डारा | कण्डारा | 0.00 | 19.96 | 19.96 | 47010072 |
| 402 | अलकनन्दा भूमि संरक्षण वन प्रभाग | असेड सिमली रेंज नारायण बगड | पैठाणी | घमोली-47 | नारायण बगड | नारायण बगड | 22.10.2000 | पैठाणी | पैठाणी | 0.00 | 108.69 | 108.69 | 47010073 |
| 403 | अलकनन्दा भूमि संरक्षण वन प्रभाग | असेड सिमली रेंज नारायण बगड | बैनोली तल्ली | घमोली-47 | नारायण बगड | नारायण बगड | 30.06.2004 | बैनोली | बैनोली, घेररूंगा | 0.00 | 33.72 | 33.72 | 47010074 |
| 404 | अलकनन्दा भूमि संरक्षण वन प्रभाग | असेड सिमली रेंज नारायण बगड | हंसकोटी | घमोली-47 | नारायण बगड | नारायण बगड | 22.12.1945 | हंसकोटी | हंसकोटी | 0.00 | 80.06 | 80.06 | 47010075 |
| 405 | अलकनन्दा भूमि संरक्षण वन प्रभाग | असेड सिमली रेंज नारायण बगड | मरोडा | घमोली-47 | नारायण बगड | नारायण बगड | 22.02.2004 | मरोडा | मरोडा | 0.00 | 8.87 | 8.87 | 47010076 |
| 406 | अलकनन्दा भूमि संरक्षण वन प्रभाग | असेड सिमली रेंज नारायण बगड | नौगांव | घमोली-47 | नारायण बगड | नारायण बगड | 09.06.1956 | नौगांव | नौगांव | 0.00 | 1.04 | 1.04 | 47010077 |

| क्रम संख्या | वन प्रभाग का नाम | राजि का नाम | वन पंचायत का नाम | जनपद का नाम व राष्ट्रीय कोड | तहसील का नाम | विकासखण्ड का नाम | वन पंचायत का गठन वर्ष | राजस्व ग्राम का नाम | ग्राम पंचायत का नाम | वन पंचायत का क्षेत्रफल (हेक्टेयर में) | | | वन पंचायत कोड |
|-------------|---------------------------------|----------------------------|----------------------------|-----------------------------|--------------|------------------|-----------------------|------------------------|-----------------------------------|---------------------------------------|----------|---------------|---------------|
| | | | | | | | | | | आरक्षित वन | सिविल वन | कुल क्षेत्रफल | |
| 1 | 2 | 3 | 4 | 5 | 6 | 7 | 8 | 9 | 10 | 11 | 12 | 13 | 14 |
| 407 | अलकनन्दा भूमि संरक्षण वन प्रभाग | असेड सिमली रेंज नारायण बगड | स्पूडा | घमोली-47 | नारायण बगड | नारायण बगड | 15.03.2003 | स्पूडा | स्पूडा | 0.00 | 42.00 | 42.00 | 47010078 |
| 408 | अलकनन्दा भूमि संरक्षण वन प्रभाग | असेड सिमली रेंज नारायण बगड | खैनोली | घमोली-47 | नारायण बगड | नारायण बगड | 26.03.2003 | खैनोली | खैनोली | 0.00 | 21.24 | 21.24 | 47010079 |
| 409 | अलकनन्दा भूमि संरक्षण वन प्रभाग | असेड सिमली रेंज नारायण बगड | मैदुनी | घमोली-47 | नारायण बगड | नारायण बगड | 12.03.2004 | मैदुनी | मैदुनी | 0.00 | 54.26 | 54.26 | 47010080 |
| 410 | अलकनन्दा भूमि संरक्षण वन प्रभाग | असेड सिमली रेंज नारायण बगड | भैला | घमोली-47 | नारायण बगड | नारायण बगड | 05.04.2004 | भैला | भैला | 0.00 | 29.59 | 29.59 | 47010081 |
| 411 | अलकनन्दा भूमि संरक्षण वन प्रभाग | असेड सिमली रेंज नारायण बगड | तितर खौली | घमोली-47 | नारायण बगड | नारायण बगड | 03.04.2004 | अंगोड | तितर खौली, स्यालपुर, अंगोड | 0.00 | 2.37 | 2.37 | 47010082 |
| 412 | अलकनन्दा भूमि संरक्षण वन प्रभाग | असेड सिमली रेंज नारायण बगड | नावली | घमोली-47 | नारायण बगड | नारायण बगड | 20.03.2003 | नावली | नावली | 0.00 | 20.35 | 20.35 | 47010083 |
| 413 | अलकनन्दा भूमि संरक्षण वन प्रभाग | असेड सिमली रेंज नारायण बगड | गडकोट- प्रथम | घमोली-47 | नारायण बगड | नारायण बगड | 11.03.2004 | गडकोट | ग्वाड लगा गडकोट, गडकोट | 0.00 | 8.53 | 8.53 | 47010084 |
| 414 | अलकनन्दा भूमि संरक्षण वन प्रभाग | असेड सिमली रेंज नारायण बगड | आगर चिमनी | घमोली-47 | नारायण बगड | नारायण बगड | 26.05.1966 | निलाडी | आगर चिमनी, निलाडी | 0.00 | 77.60 | 77.60 | 47010085 |
| 415 | अलकनन्दा भूमि संरक्षण वन प्रभाग | असेड सिमली रेंज नारायण बगड | ज्यूडा | घमोली-47 | नारायण बगड | नारायण बगड | 05.04.2004 | ज्यूडा | माल, ज्यूडा | 0.00 | 9.24 | 9.24 | 47010086 |
| 416 | अलकनन्दा भूमि संरक्षण वन प्रभाग | असेड सिमली रेंज नारायण बगड | हरमनी तल्ली | घमोली-47 | नारायण बगड | नारायण बगड | 21.05.1955 | हरमनी तल्ली | झंगोर गांव, हरमनी तल्ली, वीण गांव | 0.00 | 34.80 | 34.80 | 47010087 |
| 417 | अलकनन्दा भूमि संरक्षण वन प्रभाग | असेड सिमली रेंज नारायण बगड | देवपुरी | घमोली-47 | नारायण बगड | नारायण बगड | 29.04.1965 | देवपुरी | देवपुरी | 0.00 | 35.00 | 35.00 | 47010088 |
| 418 | अलकनन्दा भूमि संरक्षण वन प्रभाग | असेड सिमली रेंज नारायण बगड | मलतुरा | घमोली-47 | नारायण बगड | नारायण बगड | 14.04.2000 | ईडा उर्फ नागरको टियाणा | मलतुरा, नागरको टियाणा | 0.00 | 10.68 | 10.68 | 47010089 |
| 419 | अलकनन्दा भूमि संरक्षण वन प्रभाग | असेड सिमली रेंज नारायण बगड | सनेड | घमोली-47 | नारायण बगड | नारायण बगड | 27.11.1983 | सनेड | सनेड | 0.00 | 38.40 | 38.40 | 47010090 |
| 420 | अलकनन्दा भूमि संरक्षण वन प्रभाग | असेड सिमली रेंज नारायण बगड | चिडिंगा तल्ला | घमोली-47 | नारायण बगड | नारायण बगड | 19.04.1968 | चिडिंगा तल्ला | चिडिंगा तल्ला | 0.00 | 11.20 | 11.20 | 47010091 |
| 421 | अलकनन्दा भूमि संरक्षण वन प्रभाग | असेड सिमली रेंज नारायण बगड | त्वूला | घमोली-47 | नारायण बगड | नारायण बगड | 07.03.1966 | त्वूला | त्वूला | 0.00 | 58.80 | 58.80 | 47010092 |
| 422 | अलकनन्दा भूमि संरक्षण वन प्रभाग | असेड सिमली रेंज नारायण बगड | भ्याडी | घमोली-47 | नारायण बगड | नारायण बगड | 31.10.2003 | भ्याडी | भ्याडी | 0.00 | 14.00 | 14.00 | 47010093 |
| 423 | अलकनन्दा भूमि संरक्षण वन प्रभाग | असेड सिमली रेंज नारायण बगड | नामतोल | घमोली-47 | नारायण बगड | नारायण बगड | 20.06.2000 | नामतोल | नामतोल | 0.00 | 50.78 | 50.78 | 47010094 |
| 424 | अलकनन्दा भूमि संरक्षण वन प्रभाग | असेड सिमली रेंज नारायण बगड | बासीना | घमोली-47 | नारायण बगड | नारायण बगड | 05.04.2004 | बासीना | बासीना | 0.00 | 8.00 | 8.00 | 47010095 |
| 425 | अलकनन्दा भूमि संरक्षण वन प्रभाग | असेड सिमली रेंज नारायण बगड | डांगतोली, भिड़तोली संयुक्त | घमोली-47 | नारायण बगड | नारायण बगड | 11.02.1960 | डांगतोली | भिड़तोली, डांगतोली | 0.00 | 25.60 | 25.60 | 47010096 |
| 426 | अलकनन्दा भूमि संरक्षण वन प्रभाग | असेड सिमली रेंज नारायण बगड | रेई | घमोली-47 | नारायण बगड | नारायण बगड | 20.10.2003 | रेई | रेई | 0.00 | 17.10 | 17.10 | 47010097 |
| 427 | अलकनन्दा भूमि संरक्षण वन प्रभाग | असेड सिमली रेंज नारायण बगड | गैरबारम | घमोली-47 | नारायण बगड | नारायण बगड | 21.01.1966 | गैरबारम | गैरबारम, पोखड़ा | 0.00 | 177.60 | 177.60 | 47010098 |
| 428 | अलकनन्दा भूमि संरक्षण वन प्रभाग | असेड सिमली रेंज नारायण बगड | आदरा | घमोली-47 | थराली | थराली | 21.02.1943 | कुलसारी | आदरा | 0.00 | 10.00 | 10.00 | 47020099 |
| 429 | अलकनन्दा भूमि संरक्षण वन प्रभाग | असेड सिमली रेंज नारायण बगड | आलकोट | घमोली-47 | थराली | थराली | 21.02.1943 | आलकोट | आलकोट | 0.00 | 20.80 | 20.80 | 47020100 |
| 430 | अलकनन्दा भूमि संरक्षण वन प्रभाग | असेड सिमली रेंज नारायण बगड | जबरकोट | घमोली-47 | थराली | थराली | 1977 | जबरकोट | जबरकोट | 0.00 | 8.00 | 8.00 | 47020101 |
| 431 | अलकनन्दा भूमि संरक्षण वन प्रभाग | असेड सिमली रेंज नारायण बगड | झिझोली | घमोली-47 | थराली | थराली | 26.03.2004 | झिझोली | झिझोली | 0.00 | 20.00 | 20.00 | 47020102 |
| 432 | अलकनन्दा भूमि संरक्षण वन प्रभाग | असेड सिमली रेंज नारायण बगड | धारबारम | घमोली-47 | थराली | थराली | 1956 | धारबारम | धारबारम | 0.00 | 76.80 | 76.80 | 47020103 |
| 433 | अलकनन्दा भूमि संरक्षण वन प्रभाग | असेड सिमली रेंज नारायण बगड | बजवाड | घमोली-47 | थराली | थराली | 1943 | बजवाड | बजवाड | 0.00 | 22.40 | 22.40 | 47020104 |
| 434 | अलकनन्दा भूमि संरक्षण वन प्रभाग | असेड सिमली रेंज नारायण बगड | भटियाणा | घमोली-47 | थराली | थराली | 05.03.2004 | भटियाणा | भटियाणा | 0.00 | 15.68 | 15.68 | 47020105 |
| 435 | अलकनन्दा भूमि संरक्षण वन प्रभाग | असेड सिमली रेंज नारायण बगड | मैटा मल्ला | घमोली-47 | थराली | थराली | 09.04.1953 | मैटा | मैटा मल्ला | 0.00 | 36.80 | 36.80 | 47020106 |
| 436 | अलकनन्दा भूमि संरक्षण वन प्रभाग | असेड सिमली रेंज नारायण बगड | मैटा तल्ला | घमोली-47 | थराली | थराली | 1954 | मैटा | मैटा तल्ला | 0.00 | 24.40 | 24.40 | 47020107 |
| 437 | अलकनन्दा भूमि संरक्षण वन प्रभाग | असेड सिमली रेंज नारायण बगड | बणसोली | घमोली-47 | कर्णप्रयाग | कर्णप्रयाग | 12.06.1992 | जयकण्ठी | बणसोली | 0.00 | 20.96 | 20.96 | 47120108 |
| 438 | अलकनन्दा भूमि संरक्षण वन प्रभाग | असेड सिमली रेंज नारायण बगड | घतोड़ा | घमोली-47 | कर्णप्रयाग | कर्णप्रयाग | 21.03.2021 | घतोड़ा | घतोड़ा | 0.00 | 11.59 | 11.59 | 47120109 |
| 439 | अलकनन्दा भूमि संरक्षण वन प्रभाग | असेड सिमली रेंज नारायण बगड | पूर्णा | घमोली-47 | कर्णप्रयाग | कर्णप्रयाग | 15.03.2004 | बगोली | पूर्णा | 0.00 | 15.61 | 15.61 | 47120110 |
| 440 | अलकनन्दा भूमि संरक्षण वन प्रभाग | असेड सिमली रेंज नारायण बगड | जैण्टा | घमोली-47 | कर्णप्रयाग | कर्णप्रयाग | 10.02.2001 | मटियाला | जैण्टा | 0.00 | 19.80 | 19.80 | 47120111 |
| 441 | अलकनन्दा भूमि संरक्षण वन प्रभाग | असेड सिमली रेंज नारायण बगड | सीरी | घमोली-47 | कर्णप्रयाग | कर्णप्रयाग | 16.01.2001 | सीरी | सीरी | 0.00 | 32.21 | 32.21 | 47120112 |
| 442 | अलकनन्दा भूमि संरक्षण वन प्रभाग | असेड सिमली रेंज नारायण बगड | कण्डारा | घमोली-47 | कर्णप्रयाग | कर्णप्रयाग | 05.01.1976 | कण्डारा | कण्डारा | 0.00 | 24.80 | 24.80 | 47120113 |
| 443 | अलकनन्दा भूमि संरक्षण वन प्रभाग | असेड सिमली रेंज नारायण बगड | बणसोली पल्ली | घमोली-47 | कर्णप्रयाग | कर्णप्रयाग | 2004 | बणसोली | बणसोली पल्ली | 0.00 | 4.13 | 4.13 | 47120114 |

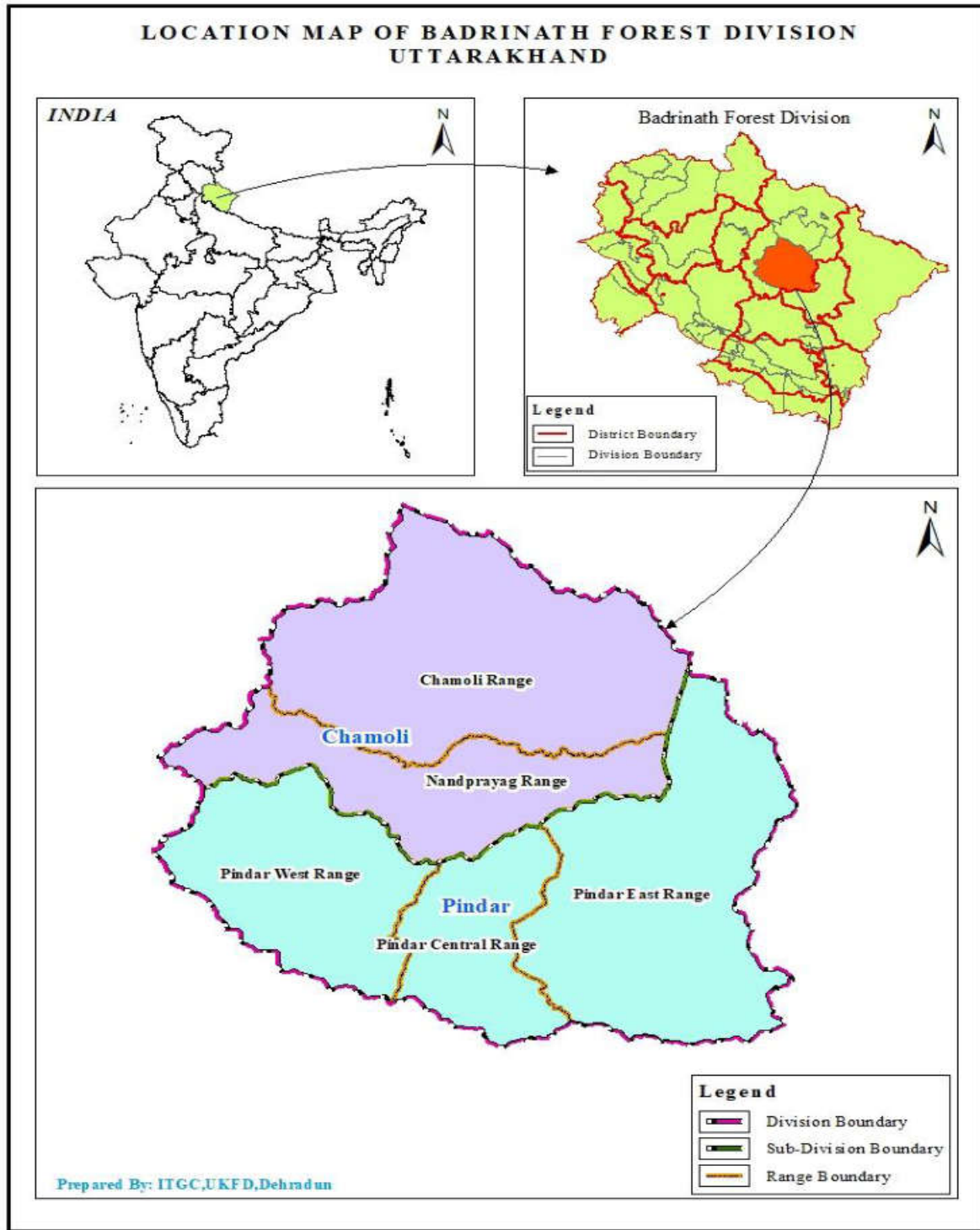
| क्रम संख्या | वन प्रभाग का नाम | राजि का नाम | वन पंचायत का नाम | जनपद का नाम व राष्ट्रीय कोड | तहसील का नाम | विकासखण्ड का नाम | वन पंचायत का गठन वर्ष | राजस्व ग्राम का नाम | ग्राम पंचायत का नाम | वन पंचायत का क्षेत्रफल (हेक्टेयर में) | | | वन पंचायत कोड |
|--|---------------------------------|----------------------------|---|-----------------------------|--------------|------------------|-----------------------|---------------------|------------------------------|---------------------------------------|----------|---------------|---------------|
| | | | | | | | | | | आरक्षित वन | सिविल वन | कुल क्षेत्रफल | |
| 1 | 2 | 3 | 4 | 5 | 6 | 7 | 8 | 9 | 10 | 11 | 12 | 13 | 14 |
| 444 | अलकनन्दा भूमि संरक्षण वन प्रभाग | असेड सिमली रेंज नारायण बगड | पाडुली | चमोली-47 | कर्णप्रयाग | कर्णप्रयाग | 17.03.1992 | खत्याडी | पाडुली | 0.00 | 56.46 | 56.46 | 47120115 |
| 445 | अलकनन्दा भूमि संरक्षण वन प्रभाग | असेड सिमली रेंज नारायण बगड | फाला | चमोली-47 | कर्णप्रयाग | कर्णप्रयाग | 20.01.1987 | सुणार्ई | फाला | 0.00 | 2.93 | 2.93 | 47120116 |
| 446 | अलकनन्दा भूमि संरक्षण वन प्रभाग | असेड सिमली रेंज नारायण बगड | कुण्ड डुंगरा | चमोली-47 | कर्णप्रयाग | कर्णप्रयाग | 20.02.2003 | कुनेथ | कुण्ड डुंगरा | 0.00 | 41.57 | 41.57 | 47120117 |
| 447 | अलकनन्दा भूमि संरक्षण वन प्रभाग | असेड सिमली रेंज नारायण बगड | डुंग्री | चमोली-47 | कर्णप्रयाग | कर्णप्रयाग | 08.05.1992 | डुंग्री | डुंग्री | 0.00 | 12.45 | 12.45 | 47120118 |
| 448 | अलकनन्दा भूमि संरक्षण वन प्रभाग | असेड सिमली रेंज नारायण बगड | सलियाणा | चमोली-47 | कर्णप्रयाग | कर्णप्रयाग | 30.03.2004 | सलियाणा | सलियाणा मल्ला, सलियाणा तल्ला | 0.00 | 7.47 | 7.47 | 47120119 |
| कुल वन पंचायतों की संख्या = 448 | | | कुल क्षेत्रफल = 106810.80 Ha (आरक्षित भूमि/वन = 2218.86 Ha, सिविल भूमि/वन= 104591.94 Ha) | | | | | | | | | | |

*स्रोत- अलकनन्दा भूमि संरक्षण वन प्रभाग, गोपेश्वर से सम्बन्धित उक्त वन पंचायत सूची जिलाधिकारी चमोली/राजस्व अभिलेखों से प्राप्त आंकड़ों के आधार पर संघारित की गई है।

9.2— बर्दीनाथ वन प्रभाग, गोपेश्वर

प्रभाग का गठन व भौगोलिक स्थिति:

बर्दीनाथ वन प्रभाग का मुख्यालय गोपेश्वर में स्थित है। N 30°24'46.99 E 79°19'11.88 अक्षांश एवं देशांतर पर स्थित बर्दीनाथ वन प्रभाग के मुख्यालय गोपेश्वर की समुद्र तल से ऊँचाई



लगभग 1520 मीटर है। प्रभाग का अधिकांश क्षेत्र चमोली जनपद की नन्दप्रयाग, घाट, चमोली, कर्णप्रयाग, नारायणबगड़ थराली तथा देवाल तहसीलों के प्रशासनिक नियंत्रण में बंटा हुआ है। इसके उत्तर में नन्दादेवी राष्ट्रीय उद्यान पश्चिम एवं दक्षिण में केदारनाथ वन्य जीव प्रभाग तथा पूरब एवं दक्षिण पूरब में बागेश्वर वन प्रभाग स्थित है।

क्षेत्रफल का विवरण:

बद्रीनाथ वन प्रभाग द्वारा नियंत्रित पंचायती वनों का विवरण निम्न तालिका में दिया गया है—

| तहसील का नाम | विकासखण्ड का नाम | राजि का नाम | वन पंचायतों की संख्या | कुल क्षेत्रफल (हेक्टेयर) |
|----------------|------------------|----------------------------|-----------------------|--------------------------|
| थराली | देवाल | मध्य पिण्डर, थराली | 1 | 11.33 |
| थराली | थराली | मध्य पिण्डर, थराली | 22 | 8830.62 |
| योग | | | 23 | 8841.95 |
| कर्णप्रयाग | कर्णप्रयाग | पश्चिमी पिण्डर, नारायणबगड़ | 10 | 186.05 |
| नारायणबगड़ | नारायणबगड़ | पश्चिमी पिण्डर, नारायणबगड़ | 4 | 468.94 |
| आदिबद्री | कर्णप्रयाग | पश्चिमी पिण्डर, नारायणबगड़ | 1 | 161.78 |
| आदिबद्री | गैरसैण | पश्चिमी पिण्डर, नारायणबगड़ | 1 | 674.49 |
| योग | | | 16 | 1491.26 |
| देवाल | देवाल | पूर्वी पिण्डर | 38 | 1776.90 |
| योग | | | 38 | 1776.90 |
| घाट | घाट | चमोली | 18 | 2392.28 |
| चमोली | दशोली | चमोली | 20 | 719.46 |
| जोशीमठ | जोशीमठ | चमोली | 3 | 232.02 |
| नन्दप्रयाग | दशोली | चमोली | 3 | 102.60 |
| नन्दप्रयाग | नन्दप्रयाग | चमोली | 2 | 100.00 |
| नन्दप्रयाग | घाट | चमोली | 2 | 669.17 |
| योग | | | 48 | 4215.53 |
| घाट | घाट | नन्दप्रयाग | 17 | 5754.48 |
| कर्णप्रयाग | कर्णप्रयाग | नन्दप्रयाग | 10 | 232.48 |
| नन्दप्रयाग | नन्दप्रयाग | नन्दप्रयाग | 4 | 107.36 |
| योग | | | 31 | 6094.32 |
| कुल योग | | | 156 | 22419.96 |

वन्यजीवों एवं वनस्पतियों का विवरण:

बद्रीनाथ वन प्रभाग का वन क्षेत्र समुद्र की सतह से लगभग 700 मीटर से 6063 मीटर तक की ऊँचाई में फैला हुआ है। समुद्र की सतह से ऊँचाई, ढाल की दशा तथा जलवायु की विषमता के परिणाम स्वरूप इस प्रभाग की वन पंचायतों के अन्तर्गत विविध प्रकार की वनस्पतियां जैसे— अखरोट/

अखोड, अमरूद, अमलतास, अमेस / चूक, अंयार, आँवला / अनोला, आडू / खिरौला, आडू / खिरौला, आलू, आम, अंगू, उतीस / कुनीस, कचनार / कवीराल / ग्वेराल, कन्डलाव / सेमला, कांचुलो / कैमिया / कांजुला, काफल, किमू, खडिक, खर्सू / खैरू, खुमानी / धुलु / चुलु, चीड़, चौलाई, जामुन, जैकरन्डा, तिमला आदि प्रजाति के वन पाये जाते हैं।

इसके अतिरिक्त शाक एव झाड़ी के रूप में अरण्डी, कड़वी / मकमनी, करौंदा, कनडाली, कालीहिंसार, किंगोड़, तिमरू, धतूरा, गोखुरिया, नागफनी, गौंची, रामबाँस, लुजिया / कालू-बासिंगू, हिंसाल / हिंसोल / हिंसालू, हिंसू, आदि प्रजातियों की बेल (लताएँ) भी इस क्षेत्रों में पायी जाती हैं। सम्पूर्ण वन प्रभाग के क्षेत्र में जंगली बिल्ली, बाघ / बघेरा / तेंदुआ / गुलदार, वन बिलाव, हिम बाघ, थार, भरल, घुरल / घुरड़, कस्तूरा, काकड . सांभर / जड़ाव, कालाभालू / रीछ, जंगली सुअर, खरगोश, चितरौला, उदबिलाव, गीदड़ / सियार, चमगादड़, छछुन्दर, लोमड़, मोनाल, कालातीतर, चकोर, कबूतर, हरियल, घुगती / कहलत, उल्लूकाफल पाको / कोयल, करचुल आदि वन्य जीव मुख्य रूप से पाये जाते हैं।



वन पंचायत निर्देशिका- *बद्रीनाथ वन प्रभाग, गोपेश्वर

| क्रम संख्या | वन प्रभाग का नाम | राजि का नाम | वन पंचायत का नाम | जनपद का नाम व राष्ट्रीय कोड | तहसील का नाम | विकासखण्ड का नाम | वन पंचायत का गठन वर्ष | राजस्व ग्राम का नाम | ग्राम पंचायत का नाम | वन पंचायत का क्षेत्रफल (हेक्टेयर में) | | | वन पंचायत कोड |
|-------------|--------------------|-------------------------------|----------------------|-----------------------------|--------------|------------------|-----------------------|----------------------------|----------------------------|---------------------------------------|----------|----------------|---------------|
| | | | | | | | | | | आरक्षित वन | सिविल वन | कुल क्षेत्रफल | |
| 1 | 2 | 3 | 4 | 5 | 6 | 7 | 8 | 9 | 10 | 11 | 12 | 13 | 14 |
| 1 | बद्रीनाथ वन प्रभाग | मध्य पिण्डर राजि थराली | ईरीचक सूना | चमोली-47 | थराली | थराली | 27-03-2004 | ईरीचक सूना | सूना | 264.02 | 0.00 | 264.02 | 47020562 |
| 2 | बद्रीनाथ वन प्रभाग | मध्य पिण्डर राजि थराली | थाला | चमोली-47 | थराली | थराली | 1945 | थाला | थाला | 131.90 | 0.00 | 131.90 | 47020544 |
| 3 | बद्रीनाथ वन प्रभाग | मध्य पिण्डर राजि थराली | देवराडा । | चमोली-47 | थराली | थराली | 1945 | देवराडा | नगर पंचायत थराली | 178.10 | 0.00 | 178.10 | 47020545 |
| 4 | बद्रीनाथ वन प्रभाग | मध्य पिण्डर राजि थराली | ढालू दर्जा 1 | चमोली-47 | थराली | थराली | 1945 | ढालू, नैल, काखडा | ढालू, ढालू, काखडा | 345.60 | 0.00 | 345.60 | 47020546 |
| 5 | बद्रीनाथ वन प्रभाग | मध्य पिण्डर राजि थराली | मालबज्वाड | चमोली-47 | थराली | थराली | 1945 | बज्वाड | बज्वाड | 212.40 | 0.00 | 212.40 | 47020547 |
| 6 | बद्रीनाथ वन प्रभाग | मध्य पिण्डर राजि थराली | लोल्टी I | चमोली-47 | थराली | थराली | 1945 | लोल्टी, तुगेश्वर, हरचन्द्र | लोल्टी, तुगेश्वर, तुगेश्वर | 496.00 | 0.00 | 496.00 | 47020548 |
| 7 | बद्रीनाथ वन प्रभाग | मध्य पिण्डर राजि थराली | सुनाऊं मल्ला (भैंटा) | चमोली-47 | थराली | थराली | 16-04-1981 | सुनाऊं मल्ला, भैंटा | सुनाऊं, भैंटा | 209.20 | 0.00 | 209.20 | 47020549 |
| 8 | बद्रीनाथ वन प्रभाग | मध्य पिण्डर राजि थराली | बूंगा | चमोली-47 | थराली | थराली | 10-08-1945 | बूंगा | बूंगा | 645.64 | 0.00 | 645.64 | 47020550 |
| 9 | बद्रीनाथ वन प्रभाग | मध्य पिण्डर राजि थराली | डुंग्री | चमोली-47 | थराली | थराली | 02-05-1967 | डुंग्री | डुंग्री | 0.00 | 297.30 | 297.30 | 47020551 |
| 10 | बद्रीनाथ वन प्रभाग | मध्य पिण्डर राजि थराली | केरा | चमोली-47 | थराली | थराली | 06-05-1967 | केरा | केरा | 0.00 | 25.90 | 25.90 | 47020552 |
| 11 | बद्रीनाथ वन प्रभाग | मध्य पिण्डर राजि थराली | कोठी | चमोली-47 | देवाल | देवाल | 20-09-1974 | कोठी | कोठी | 0.00 | 11.33 | 11.33 | 47030553 |
| 12 | बद्रीनाथ वन प्रभाग | मध्य पिण्डर राजि थराली | रतगाँव | चमोली-47 | थराली | थराली | 28-03-2004 | रतगाँव चक, रतगाँव गूँठ | रतगाँव | 3437.80 | 0.00 | 3437.80 | 47020554 |
| 13 | बद्रीनाथ वन प्रभाग | मध्य पिण्डर राजि थराली | कूनी | चमोली-47 | थराली | थराली | 28-04-2004 | कूनी | कूनी | 408.15 | 0.00 | 408.15 | 47020555 |
| 14 | बद्रीनाथ वन प्रभाग | मध्य पिण्डर राजि थराली | हरिनगर लेटाल | चमोली-47 | थराली | थराली | 12-05-2004 | हरिनगर लेटाल | हरिनगर लेटाल | 390.10 | 0.00 | 390.10 | 47020556 |
| 15 | बद्रीनाथ वन प्रभाग | मध्य पिण्डर राजि थराली | पार्था | चमोली-47 | थराली | थराली | 28-03-2004 | पार्था | पार्था | 257.40 | 0.00 | 257.40 | 47020557 |
| 16 | बद्रीनाथ वन प्रभाग | मध्य पिण्डर राजि थराली | मैन | चमोली-47 | थराली | थराली | 15-03-2003 | मैन | मैन | 255.00 | 0.00 | 255.00 | 47020558 |
| 17 | बद्रीनाथ वन प्रभाग | मध्य पिण्डर राजि थराली | जूनीधार | चमोली-47 | थराली | थराली | 25-03-2004 | साहूगाँव | गोटिन्डा | 248.50 | 0.00 | 248.50 | 47020559 |
| 18 | बद्रीनाथ वन प्रभाग | मध्य पिण्डर राजि थराली | चेपडो | चमोली-47 | थराली | थराली | 04-11-2003 | चेपडो | चेपडो | 171.30 | 0.00 | 171.30 | 47020560 |
| 19 | बद्रीनाथ वन प्रभाग | मध्य पिण्डर राजि थराली | गोटिन्डा | चमोली-47 | थराली | थराली | 30-03-2004 | गोटिन्डा | गोटिन्डा | 161.09 | 0.00 | 161.09 | 47020561 |
| 20 | बद्रीनाथ वन प्रभाग | मध्य पिण्डर राजि थराली | देवसारी | चमोली-47 | देवाल | थराली | 30-06-2005 | देवसारी | देवसारी | 316.22 | 0.00 | 316.22 | 47030563 |
| 21 | बद्रीनाथ वन प्रभाग | मध्य पिण्डर राजि थराली | ग्वालदम | चमोली-47 | देवाल | थराली | 31-05-2007 | ग्वालदम | ग्वालदम | 233.00 | 0.00 | 233.00 | 47030564 |
| 22 | बद्रीनाथ वन प्रभाग | मध्य पिण्डर राजि थराली | ढालू दर्जा 2 | चमोली-47 | थराली | थराली | 07-06-1938 | ढालू दर्जा 2 | ढालू दर्जा 2 | 0.00 | 122.80 | 122.80 | 47020565 |
| 23 | बद्रीनाथ वन प्रभाग | मध्य पिण्डर राजि थराली | बज्वाड़ | चमोली-47 | थराली | थराली | 1945 | बज्वाड़ | बज्वाड़ | 0.00 | 23.20 | 23.20 | 47020566 |
| 24 | बद्रीनाथ वन प्रभाग | पश्चिमी पिण्डर राजि नारायणबगड | जाख पाट्यू (सैंज) | चमोली-47 | नारायण बगड | नारायणबगड | 10.03.2004 | जाख पाट्यू | जाख पाट्यू | 77.61 | 0.00 | 77.61 | 47010528 |
| 25 | बद्रीनाथ वन प्रभाग | पश्चिमी पिण्डर राजि नारायणबगड | बूंगा | चमोली-47 | नारायण बगड | नारायणबगड | 18.01.1963 | बूंगा | बूंगा | 40.87 | 0.00 | 40.87 | 47010529 |
| 26 | बद्रीनाथ वन प्रभाग | पश्चिमी पिण्डर राजि नारायणबगड | किमोली- दर्जा प्रथम | चमोली-47 | नारायण बगड | नारायणबगड | 20.07.1992 | किमोली | किमोली | 42.90 | 0.00 | 42.90 | 47010530 |
| 27 | बद्रीनाथ वन प्रभाग | पश्चिमी पिण्डर राजि नारायणबगड | झिझौणी | चमोली-47 | नारायण बगड | नारायणबगड | 27.05.1961 | झिझौणी | झिझौणी | 307.56 | 0.00 | 307.56 | 47010531 |
| 28 | बद्रीनाथ वन प्रभाग | पश्चिमी पिण्डर राजि नारायणबगड | बसकवाली | चमोली-47 | कर्णप्रयाग | कर्णप्रयाग | 29-03-2004 | बसकवाली | बसकवाली | 0.00 | 24.82 | 24.82 | 47120532 |
| 29 | बद्रीनाथ वन प्रभाग | पश्चिमी पिण्डर राजि नारायणबगड | चूलाकोट | चमोली-47 | कर्णप्रयाग | कर्णप्रयाग | 29-03-2004 | चूलाकोट | चूलाकोट | 0.00 | 17.57 | 17.57 | 47120533 |
| 30 | बद्रीनाथ वन प्रभाग | पश्चिमी पिण्डर राजि नारायणबगड | सौंगा | चमोली-47 | कर्णप्रयाग | कर्णप्रयाग | 29-03-2004 | सौंगा | सौंगा | 0.00 | 17.93 | 17.93 | 47120534 |
| 31 | बद्रीनाथ वन प्रभाग | पश्चिमी पिण्डर राजि नारायणबगड | नैल | चमोली-47 | कर्णप्रयाग | कर्णप्रयाग | 29-03-2004 | नैल | नैल | 0.00 | 11.65 | 11.65 | 47120535 |
| 32 | बद्रीनाथ वन प्रभाग | पश्चिमी पिण्डर राजि नारायणबगड | बगोली | चमोली-47 | कर्णप्रयाग | कर्णप्रयाग | 29-03-2004 | बगोली | बगोली | 0.00 | 7.36 | 7.36 | 47120536 |
| 33 | बद्रीनाथ वन प्रभाग | पश्चिमी पिण्डर राजि नारायणबगड | सुखतोली | चमोली-47 | कर्णप्रयाग | कर्णप्रयाग | 2004 | सुखतोली | सुखतोली | 0.00 | 32.02 | 32.02 | 47120537 |
| 34 | बद्रीनाथ वन प्रभाग | पश्चिमी पिण्डर राजि नारायणबगड | किमोली दर्जा II | चमोली-47 | कर्णप्रयाग | कर्णप्रयाग | 29-03-2004 | किमोली मल्ली | किमोली मल्ली | 0.00 | 11.34 | 11.34 | 47120538 |
| 35 | बद्रीनाथ वन प्रभाग | पश्चिमी पिण्डर राजि नारायणबगड | कुनैथ | चमोली-47 | कर्णप्रयाग | कर्णप्रयाग | 30-03-2004 | कुनैथ | कुनैथ | 0.00 | 39.92 | 39.92 | 47120539 |

| क्रम संख्या | वन प्रभाग का नाम | राजि का नाम | वन पंचायत का नाम | जनपद का नाम व राष्ट्रीय कोड | तहसील का नाम | विकासखण्ड का नाम | वन पंचायत का गठन वर्ष | राजस्व ग्राम का नाम | ग्राम पंचायत का नाम | वन पंचायत का क्षेत्रफल (हेक्टेयर में) | | | वन पंचायत कोड |
|-------------|--------------------|-------------------------------|----------------------|-----------------------------|--------------|------------------|-----------------------|--|------------------------|---------------------------------------|----------|---------------|---------------|
| | | | | | | | | | | आरक्षित वन | सिविल वन | कुल क्षेत्रफल | |
| 1 | 2 | 3 | 4 | 5 | 6 | 7 | 8 | 9 | 10 | 11 | 12 | 13 | 14 |
| 36 | बद्रीनाथ वन प्रभाग | पश्चिमी पिण्डर राजि नारायणबगड | सेरागाड / सेरापाखुडी | चमोली-47 | कर्णप्रयाग | कर्णप्रयाग | 31-03-2004 | रैगांव, गुनाडसेरा, सेरापाखुडी, स्थान किशनपुर | सेरागाड | 0.00 | 8.36 | 8.36 | 47120540 |
| 37 | बद्रीनाथ वन प्रभाग | पश्चिमी पिण्डर राजि नारायणबगड | घनिवाल | चमोली-47 | कर्णप्रयाग | कर्णप्रयाग | 22.05.1992 | घण्डियाल | घण्डियाल | 0.00 | 15.07 | 15.07 | 47120541 |
| 38 | बद्रीनाथ वन प्रभाग | पश्चिमी पिण्डर राजि नारायणबगड | रण्डोली | चमोली-47 | आदिबद्री | कर्णप्रयाग | 21-10-2000 | रण्डोली | रण्डोली | 0.00 | 161.78 | 161.78 | 47110542 |
| 39 | बद्रीनाथ वन प्रभाग | पश्चिमी पिण्डर राजि नारायणबगड | मालसी | चमोली-47 | आदिबद्री | गैरसैण | 19.12.1948 | मालसी | मालसी | 674.49 | 0.00 | 674.49 | 47110543 |
| 40 | बद्रीनाथ वन प्रभाग | पूर्व पिण्डर राजि देवाल | सेलखोला इच्छोली | चमोली-47 | देवाल | देवाल | 1950 | इच्छोली | सेलखोला | 0.00 | 15.74 | 15.74 | 47030567 |
| 41 | बद्रीनाथ वन प्रभाग | पूर्व पिण्डर राजि देवाल | अट्दू | चमोली-47 | देवाल | देवाल | 21-11-1967 | अट्दू | अट्दू | 0.00 | 10.16 | 10.16 | 47030568 |
| 42 | बद्रीनाथ वन प्रभाग | पूर्व पिण्डर राजि देवाल | बेराधार | चमोली-47 | देवाल | देवाल | 27-05-1961 | बेराधार | बेराधार | 0.00 | 70.01 | 70.01 | 47030569 |
| 43 | बद्रीनाथ वन प्रभाग | पूर्व पिण्डर राजि देवाल | काण्डई | चमोली-47 | देवाल | देवाल | 1967 | काण्डई | काण्डई | 0.00 | 51.00 | 51.00 | 47030570 |
| 44 | बद्रीनाथ वन प्रभाग | पूर्व पिण्डर राजि देवाल | मेलमिण्डा | चमोली-47 | देवाल | देवाल | 1956 | मेलमिण्डा | मेलमिण्डा | 0.00 | 20.00 | 20.00 | 47030571 |
| 45 | बद्रीनाथ वन प्रभाग | पूर्व पिण्डर राजि देवाल | लौसरी | चमोली-47 | देवाल | देवाल | 12-12-2000 | लौसरी | लौसरी | 0.00 | 19.40 | 19.40 | 47030572 |
| 46 | बद्रीनाथ वन प्रभाग | पूर्व पिण्डर राजि देवाल | बलांण | चमोली-47 | देवाल | देवाल | 24-11-2003 | बलांण | बलांण | 0.00 | 30.36 | 30.36 | 47030573 |
| 47 | बद्रीनाथ वन प्रभाग | पूर्व पिण्डर राजि देवाल | पिनाऊ | चमोली-47 | देवाल | देवाल | 02-04-2007 | पिनाऊ | पिनाऊ | 0.00 | 12.10 | 12.10 | 47030574 |
| 48 | बद्रीनाथ वन प्रभाग | पूर्व पिण्डर राजि देवाल | मुन्दोली | चमोली-47 | देवाल | देवाल | 1960 | मुन्दोली, हरनी, मल्ला (बानुडी) | मुन्दोली, हरनी, बानुडी | 0.00 | 291.06 | 291.06 | 47030575 |
| 49 | बद्रीनाथ वन प्रभाग | पूर्व पिण्डर राजि देवाल | वांण | चमोली-47 | देवाल | देवाल | 02-03-2001 | वांण | वांण | 0.00 | 59.12 | 59.12 | 47030576 |
| 50 | बद्रीनाथ वन प्रभाग | पूर्व पिण्डर राजि देवाल | बांक | चमोली-47 | देवाल | देवाल | 17-03-1989 | बांक | बांक | 0.00 | 39.72 | 39.72 | 47030577 |
| 51 | बद्रीनाथ वन प्रभाग | पूर्व पिण्डर राजि देवाल | कुलिंग | चमोली-47 | देवाल | देवाल | 27-03-2003 | कुलिंग | कुलिंग | 0.00 | 26.07 | 26.07 | 47030578 |
| 52 | बद्रीनाथ वन प्रभाग | पूर्व पिण्डर राजि देवाल | लवाणी | चमोली-47 | देवाल | देवाल | 05-12-2000 | लवाणी | लवाणी | 0.00 | 22.66 | 22.66 | 47030579 |
| 53 | बद्रीनाथ वन प्रभाग | पूर्व पिण्डर राजि देवाल | सुय्या | चमोली-47 | देवाल | देवाल | 28-01-2004 | सुय्या | सुय्या | 0.00 | 286.97 | 286.97 | 47030580 |
| 54 | बद्रीनाथ वन प्रभाग | पूर्व पिण्डर राजि देवाल | धारकोट लग्गा सुय्या | चमोली-47 | देवाल | देवाल | 18-06-2004 | धारकोट लग्गा सुय्या | धुराधारकोट | 0.00 | 17.53 | 17.53 | 47030581 |
| 55 | बद्रीनाथ वन प्रभाग | पूर्व पिण्डर राजि देवाल | वांण लग्गा दिदिना | चमोली-47 | देवाल | देवाल | 20-06-2004 | दिदिना | कुलिंग | 0.00 | 5.61 | 5.61 | 47030582 |
| 56 | बद्रीनाथ वन प्रभाग | पूर्व पिण्डर राजि देवाल | पलबरा | चमोली-47 | देवाल | देवाल | 09-10-2002 | पलबरा | पलबरा | 0.00 | 10.31 | 10.31 | 47030583 |
| 57 | बद्रीनाथ वन प्रभाग | पूर्व पिण्डर राजि देवाल | चौड | चमोली-47 | देवाल | देवाल | 05-02-1988 | चौड | चौड | 0.00 | 61.51 | 61.51 | 47030584 |
| 58 | बद्रीनाथ वन प्रभाग | पूर्व पिण्डर राजि देवाल | कोटेडा | चमोली-47 | देवाल | देवाल | 15-11-2000 | कोटेडा | कोटेडा | 0.00 | 6.71 | 6.71 | 47030585 |
| 59 | बद्रीनाथ वन प्रभाग | पूर्व पिण्डर राजि देवाल | मौपाटा | चमोली-47 | देवाल | देवाल | 29-10-1976 | मौपाटा | मौपाटा | 0.00 | 31.97 | 31.97 | 47030586 |
| 60 | बद्रीनाथ वन प्रभाग | पूर्व पिण्डर राजि देवाल | खेता-मानमती 1 | चमोली-47 | देवाल | देवाल | 23-03-1989 | खेता-मानमती | खेता-मानमती | 0.00 | 22.60 | 22.60 | 47030587 |
| 61 | बद्रीनाथ वन प्रभाग | पूर्व पिण्डर राजि देवाल | खेता-मानमती 2 | चमोली-47 | देवाल | देवाल | 16-12-2000 | खेता-मानमती | खेता-मानमती | 0.00 | 41.46 | 41.46 | 47030588 |
| 62 | बद्रीनाथ वन प्रभाग | पूर्व पिण्डर राजि देवाल | नलधुरा | चमोली-47 | देवाल | देवाल | 19-06-1961 | नलधुरा | नलधुरा | 0.00 | 72.84 | 72.84 | 47030589 |
| 63 | बद्रीनाथ वन प्रभाग | पूर्व पिण्डर राजि देवाल | तोरती | चमोली-47 | देवाल | देवाल | 19-01-2001 | तोरती | तोरती | 0.00 | 18.67 | 18.67 | 47030590 |
| 64 | बद्रीनाथ वन प्रभाग | पूर्व पिण्डर राजि देवाल | रामपुर | चमोली-47 | देवाल | देवाल | 19-01-2001 | रामपुर | रामपुर | 0.00 | 20.73 | 20.73 | 47030591 |
| 65 | बद्रीनाथ वन प्रभाग | पूर्व पिण्डर राजि देवाल | चोटिंग | चमोली-47 | देवाल | देवाल | 10-02-1990 | चोटिंग | चोटिंग | 0.00 | 20.88 | 20.88 | 47030592 |
| 66 | बद्रीनाथ वन प्रभाग | पूर्व पिण्डर राजि देवाल | उपथर | चमोली-47 | देवाल | देवाल | 20-01-2001 | उपथर | हरमल | 0.00 | 19.51 | 19.51 | 47030593 |
| 67 | बद्रीनाथ वन प्रभाग | पूर्व पिण्डर राजि देवाल | हरमल | चमोली-47 | देवाल | देवाल | 18-12-2000 | हरमल | हरमल | 0.00 | 45.33 | 45.33 | 47030594 |
| 68 | बद्रीनाथ वन प्रभाग | पूर्व पिण्डर राजि देवाल | ओडर | चमोली-47 | देवाल | देवाल | 25-12-2000 | ओडर | ओडर | 0.00 | 8.10 | 8.10 | 47030595 |
| 69 | बद्रीनाथ वन प्रभाग | पूर्व पिण्डर राजि देवाल | खेता | चमोली-47 | देवाल | देवाल | 31-03-1989 | खेता | खेता-मानमती | 0.00 | 57.47 | 57.47 | 47030596 |
| 70 | बद्रीनाथ वन प्रभाग | पूर्व पिण्डर राजि देवाल | उदयपुर | चमोली-47 | देवाल | देवाल | 12-11-2000 | उदयपुर | चोटिंग | 0.00 | 35.12 | 35.12 | 47030597 |
| 71 | बद्रीनाथ वन प्रभाग | पूर्व पिण्डर राजि देवाल | पोखरीगाड | चमोली-47 | देवाल | देवाल | 28-01-2004 | पोखरीगाड | मेलमिण्डा | 35.00 | 11.16 | 46.16 | 47030598 |
| 72 | बद्रीनाथ वन प्रभाग | पूर्व पिण्डर राजि देवाल | मेलखेत | चमोली-47 | देवाल | देवाल | 30-06-2004 | मेलखेत | मेलखेत | 30.00 | 0.00 | 30.00 | 47030599 |

| क्रम संख्या | वन प्रभाग का नाम | राजि का नाम | वन पंचायत का नाम | जनपद का नाम व राष्ट्रीय कोड | तहसील का नाम | विकासखण्ड का नाम | वन पंचायत का गठन वर्ष | राजस्व ग्राम का नाम | ग्राम पंचायत का नाम | वन पंचायत का क्षेत्रफल (हेक्टेयर में) | | | वन पंचायत कोड |
|-------------|--------------------|-------------------------|--------------------|-----------------------------|--------------|------------------|-----------------------|---------------------|---------------------|---------------------------------------|----------|---------------|---------------|
| | | | | | | | | | | आरक्षित वन | सिविल वन | कुल क्षेत्रफल | |
| 1 | 2 | 3 | 4 | 5 | 6 | 7 | 8 | 9 | 10 | 11 | 12 | 13 | 14 |
| 73 | बद्रीनाथ वन प्रभाग | पूर्व पिण्डर राजि देवाल | रेन | चमोली-47 | देवाल | देवाल | 09-07-2004 | रेन | पलबरा | 50.00 | 0.00 | 50.00 | 47030600 |
| 74 | बद्रीनाथ वन प्रभाग | पूर्व पिण्डर राजि देवाल | फँटी | चमोली-47 | देवाल | देवाल | 10-07-2004 | फँटी | पलबरा | 40.00 | 0.00 | 40.00 | 47030601 |
| 75 | बद्रीनाथ वन प्रभाग | पूर्व पिण्डर राजि देवाल | लिंगडी | चमोली-47 | देवाल | देवाल | 26-12-2003 | लिंगडी | लिंगडी | 50.00 | 0.00 | 50.00 | 47030602 |
| 76 | बद्रीनाथ वन प्रभाग | पूर्व पिण्डर राजि देवाल | बजई | चमोली-47 | देवाल | देवाल | 24-07-2004 | बजई | मोपटा | 30.00 | 0.00 | 30.00 | 47030603 |
| 77 | बद्रीनाथ वन प्रभाग | पूर्व पिण्डर राजि देवाल | झलिया | चमोली-47 | देवाल | देवाल | 26-04-2004 | झलिया | झलिया | 80.00 | 0.00 | 80.00 | 47030604 |
| 78 | बद्रीनाथ वन प्रभाग | चमोली राजि | घूनी | चमोली-47 | घाट | घाट | 1953 | धरवाडी | घूनी | 109.93 | 0.00 | 109.93 | 47040449 |
| 79 | बद्रीनाथ वन प्रभाग | चमोली राजि | काण्डई दर्जा प्रथम | चमोली-47 | घाट | घाट | 07-01-1957 | काण्डई | काण्डई | 67.20 | 0.00 | 67.20 | 47040450 |
| 80 | बद्रीनाथ वन प्रभाग | चमोली राजि | खुनाणा दर्जा प्रथम | चमोली-47 | घाट | घाट | 12-01-1957 | खुनाणा | खुनाणा | 112.20 | 0.00 | 112.20 | 47040451 |
| 81 | बद्रीनाथ वन प्रभाग | चमोली राजि | चरबंग | चमोली-47 | घाट | घाट | 23-01-1957 | चरबंग | चरबंग | 42.20 | 0.00 | 42.20 | 47040452 |
| 82 | बद्रीनाथ वन प्रभाग | चमोली राजि | पगना (चोरपगना) | चमोली-47 | घाट | घाट | 28-01-1947 | पगना (घाट) | पगना (घाट) | 860.00 | 0.00 | 860.00 | 47040453 |
| 83 | बद्रीनाथ वन प्रभाग | चमोली राजि | नारंगी | चमोली-47 | घाट | घाट | 1948 | नारंगी | नारंगी | 0.00 | 23.95 | 23.95 | 47040454 |
| 84 | बद्रीनाथ वन प्रभाग | चमोली राजि | माणखी दर्जा प्रथम | चमोली-47 | घाट | घाट | 01-04-1957 | माणखी | माणखी | 62.40 | 0.00 | 62.40 | 47040455 |
| 85 | बद्रीनाथ वन प्रभाग | चमोली राजि | मथकोट कुम्भगढ़ | चमोली-47 | घाट | घाट | 1961 | मथकोट | मथकोट | 64.00 | 18.88 | 82.88 | 47040456 |
| 86 | बद्रीनाथ वन प्रभाग | चमोली राजि | रामणी | चमोली-47 | घाट | घाट | 10-11-1976 | रामणी | रामणी | 177.20 | 93.12 | 270.32 | 47040457 |
| 87 | बद्रीनाथ वन प्रभाग | चमोली राजि | लुणतरा दर्जा प्रथम | चमोली-47 | घाट | घाट | 25-01-1957 | लुणतरा | लुणतरा | 51.20 | 0.00 | 51.20 | 47040458 |
| 88 | बद्रीनाथ वन प्रभाग | चमोली राजि | सुंग | चमोली-47 | घाट | घाट | 1957 | सुंग | सुंग | 27.80 | 0.00 | 27.80 | 47040459 |
| 89 | बद्रीनाथ वन प्रभाग | चमोली राजि | लवाणी | चमोली-47 | घाट | घाट | 24-01-1957 | लवाणी | लवाणी | 232.00 | 0.00 | 232.00 | 47040460 |
| 90 | बद्रीनाथ वन प्रभाग | चमोली राजि | आला जोखना | चमोली-47 | घाट | घाट | 23-11-1966 | आला चक, जोखना | आला चक, जोखना | 0.00 | 157.22 | 157.22 | 47040461 |
| 91 | बद्रीनाथ वन प्रभाग | चमोली राजि | पडेरगांव | चमोली-47 | घाट | घाट | 25-03-1974 | पडेरगांव | पडेरगांव | 0.00 | 53.54 | 53.54 | 47040462 |
| 92 | बद्रीनाथ वन प्रभाग | चमोली राजि | सीक चक गैरी | चमोली-47 | घाट | घाट | 10-02-2001 | सीक चक | गैरी | 0.00 | 5.31 | 5.31 | 47040463 |
| 93 | बद्रीनाथ वन प्रभाग | चमोली राजि | पैरी | चमोली-47 | घाट | घाट | 2000 | पैरी | पैरी | 0.00 | 19.92 | 19.92 | 47040464 |
| 94 | बद्रीनाथ वन प्रभाग | चमोली राजि | सुतोला | चमोली-47 | घाट | घाट | 31-03-2001 | सुतोला | सुतोला | 0.00 | 144.21 | 144.21 | 47040465 |
| 95 | बद्रीनाथ वन प्रभाग | चमोली राजि | लुणतरा द्वितीय | चमोली-47 | घाट | घाट | 05-06-1953 | लुणतरा द्वितीय | लुणतरा द्वितीय | 0.00 | 70.00 | 70.00 | 47040466 |
| 96 | बद्रीनाथ वन प्रभाग | चमोली राजि | किरूली | चमोली-47 | चमोली | दशोली | 16-02-1986 | चातोली किरूली | किरूली | 0.00 | 5.67 | 5.67 | 47070467 |
| 97 | बद्रीनाथ वन प्रभाग | चमोली राजि | क्षेत्रपाल | चमोली-47 | चमोली | दशोली | 25-12-1954 | क्षेत्रपाल-चमोली | नगरपालिका गोपेश्वर | 0.00 | 20.16 | 20.16 | 47070468 |
| 98 | बद्रीनाथ वन प्रभाग | चमोली राजि | गाड़ी | चमोली-47 | चमोली | दशोली | 22-06-1961 | गाड़ी | गाड़ी | 0.00 | 121.41 | 121.41 | 47070469 |
| 99 | बद्रीनाथ वन प्रभाग | चमोली राजि | सल्ला रैतोली | चमोली-47 | चमोली | दशोली | 22-08-2001 | सल्ला रैतोली | सल्ला रैतोली | 0.00 | 5.58 | 5.58 | 47070470 |
| 100 | बद्रीनाथ वन प्रभाग | चमोली राजि | रँगतोली | चमोली-47 | चमोली | दशोली | 09-08-1999 | रँगतोली | रँगतोली | 0.00 | 50.32 | 50.32 | 47070471 |
| 101 | बद्रीनाथ वन प्रभाग | चमोली राजि | अनागोली | चमोली-47 | चमोली | दशोली | 09-08-1999 | अनागोली | रँगतोली | 0.00 | 10.44 | 10.44 | 47070472 |
| 102 | बद्रीनाथ वन प्रभाग | चमोली राजि | गोलिम | चमोली-47 | चमोली | दशोली | 27-06-1999 | गोलिम | गोलिम | 0.00 | 18.22 | 18.22 | 47070473 |
| 103 | बद्रीनाथ वन प्रभाग | चमोली राजि | लासी | चमोली-47 | चमोली | दशोली | 19-01-2005 | लासी | लासी | 50.00 | 0.00 | 50.00 | 47070474 |
| 104 | बद्रीनाथ वन प्रभाग | चमोली राजि | लस्यारी | चमोली-47 | चमोली | दशोली | 12-03-2000 | लस्यारी | लासी | 0.00 | 14.44 | 14.44 | 47070475 |
| 105 | बद्रीनाथ वन प्रभाग | चमोली राजि | नौरख | चमोली-47 | चमोली | दशोली | 06-11-2000 | नौरख | नगर पंचायत पीपलकोटी | 0.00 | 71.22 | 71.22 | 47070476 |
| 106 | बद्रीनाथ वन प्रभाग | चमोली राजि | पाणा | चमोली-47 | चमोली | दशोली | 20-11-2000 | पाणा | पाणा | 0.00 | 198.55 | 198.55 | 47070477 |
| 107 | बद्रीनाथ वन प्रभाग | चमोली राजि | पगना (दशोली) | चमोली-47 | चमोली | दशोली | 20-11-2000 | पगना (दशोली) | पगना (दशोली) | 0.00 | 31.58 | 31.58 | 47070478 |
| 108 | बद्रीनाथ वन प्रभाग | चमोली राजि | ईराणी | चमोली-47 | चमोली | दशोली | 14-01-2001 | ईराणी | ईराणी | 0.00 | 28.70 | 28.70 | 47070479 |
| 109 | बद्रीनाथ वन प्रभाग | चमोली राजि | धारकुमाला | चमोली-47 | चमोली | दशोली | 06-07-2006 | गौणा चक धारकुमाला | गौणा चक धारकुमाला | 0.00 | 10.20 | 10.20 | 47070480 |

| क्रम संख्या | वन प्रभाग का नाम | राजि का नाम | वन पंचायत का नाम | जनपद का नाम व राष्ट्रीय कोड | तहसील का नाम | विकासखण्ड का नाम | वन पंचायत का गठन वर्ष | राजस्व ग्राम का नाम | ग्राम पंचायत का नाम | वन पंचायत का क्षेत्रफल (हेक्टेयर में) | | | वन पंचायत कोड |
|-------------|--------------------|-----------------|------------------------------|-----------------------------|--------------|------------------|-----------------------|---------------------|-----------------------|---------------------------------------|----------|---------------|---------------|
| | | | | | | | | | | आरक्षित वन | सिविल वन | कुल क्षेत्रफल | |
| 1 | 2 | 3 | 4 | 5 | 6 | 7 | 8 | 9 | 10 | 11 | 12 | 13 | 14 |
| 110 | बद्रीनाथ वन प्रभाग | चमोली राजि | खैनूरी | चमोली-47 | चमोली | दशोली | 07-01-2004 | खैनूरी | खैनूरी | 0.00 | 10.61 | 10.61 | 47070481 |
| 111 | बद्रीनाथ वन प्रभाग | चमोली राजि | निजमूला | चमोली-47 | चमोली | दशोली | 20-03-2004 | निजमूला | निजमूला | 0.00 | 13.16 | 13.16 | 47070482 |
| 112 | बद्रीनाथ वन प्रभाग | चमोली राजि | ब्यारा चक सैजी | चमोली-47 | चमोली | दशोली | 20-03-2004 | ब्यारा चक सैजी | ब्यारा | 0.00 | 14.52 | 14.52 | 47070483 |
| 113 | बद्रीनाथ वन प्रभाग | चमोली राजि | सैजी लगा हडुंग | चमोली-47 | चमोली | दशोली | 21-03-2004 | हडुंग लगा सैजी | ब्यारा | 0.00 | 4.24 | 4.24 | 47070484 |
| 114 | बद्रीनाथ वन प्रभाग | चमोली राजि | सैजी | चमोली-47 | चमोली | दशोली | 20-03-2004 | सैजी | सैजी | 0.00 | 34.80 | 34.80 | 47070485 |
| 115 | बद्रीनाथ वन प्रभाग | चमोली राजि | दुर्मी | चमोली-47 | चमोली | दशोली | 21-03-2004 | दुर्मी | दुर्मी | 0.00 | 5.66 | 5.66 | 47070486 |
| 116 | बद्रीनाथ वन प्रभाग | चमोली राजि | नन्दप्रयाग | चमोली-47 | नन्दप्रयाग | दशोली | 01-07-1953 | नन्दप्रयाग | नगर पंचायत नन्दप्रयाग | 0.00 | 16.19 | 16.19 | 47090487 |
| 117 | बद्रीनाथ वन प्रभाग | चमोली राजि | मटई दर्जा प्रथम (मटई सरतोली) | चमोली-47 | नन्दप्रयाग | घाट | 31-08-1958 | मटई | मटई | 619.17 | 0.00 | 619.17 | 47090488 |
| 118 | बद्रीनाथ वन प्रभाग | चमोली राजि | नैथोली | चमोली-47 | नन्दप्रयाग | दशोली | 15-03-2004 | नैथोली | मेड डेली | 50.00 | 0.00 | 50.00 | 47090489 |
| 119 | बद्रीनाथ वन प्रभाग | चमोली राजि | सरतोली | चमोली-47 | नन्दप्रयाग | दशोली | 29-09-1972 | सरतोली | सरतोली | 0.00 | 36.42 | 36.42 | 47090490 |
| 120 | बद्रीनाथ वन प्रभाग | चमोली राजि | बैरों | चमोली-47 | नन्दप्रयाग | घाट | 23-01-2004 | बैरों | बैरों | 50.00 | 0.00 | 50.00 | 47090491 |
| 121 | बद्रीनाथ वन प्रभाग | चमोली राजि | गणाई | चमोली-47 | जोशीमठ | जोशीमठ | 2002 | गणाई | गणाई | 0.00 | 109.43 | 109.43 | 47080494 |
| 122 | बद्रीनाथ वन प्रभाग | चमोली राजि | टंगणी मल्ली | चमोली-47 | जोशीमठ | जोशीमठ | 06-09-2003 | टंगणी मल्ली | टंगणी मल्ली | 0.00 | 75.74 | 75.74 | 47080495 |
| 123 | बद्रीनाथ वन प्रभाग | चमोली राजि | जलवाड़ | चमोली-47 | जोशीमठ | जोशीमठ | 06-10-2003 | जलवाड़ | पाखी | 0.00 | 46.85 | 46.85 | 47080496 |
| 124 | बद्रीनाथ वन प्रभाग | चमोली राजि | मथरपाल | चमोली-47 | नन्दप्रयाग | नन्दप्रयाग | 19-01-2004 | मथरपाल | मथरपाल | 50.00 | 0.00 | 50.00 | 47090492 |
| 125 | बद्रीनाथ वन प्रभाग | चमोली राजि | मतुरई | चमोली-47 | नन्दप्रयाग | नन्दप्रयाग | 16-02-2004 | मतुरई | मतुरई | 50.00 | 0.00 | 50.00 | 47090493 |
| 126 | बद्रीनाथ वन प्रभाग | नन्दप्रयाग राजि | कुण्डी | चमोली-47 | घाट | घाट | 21-08-1962 | कुण्डी | कुण्डी | 1024.00 | 0.00 | 1024.00 | 47040497 |
| 127 | बद्रीनाथ वन प्रभाग | नन्दप्रयाग राजि | मोख तल्ला | चमोली-47 | घाट | घाट | 22-06-1961 | मोख तल्ला | मोख तल्ला | 82.19 | 0.00 | 82.19 | 47040498 |
| 128 | बद्रीनाथ वन प्रभाग | नन्दप्रयाग राजि | उरतोली | चमोली-47 | घाट | घाट | 18-11-1946 | उरतोली | उरतोली | 26.90 | 0.00 | 26.90 | 47040499 |
| 129 | बद्रीनाथ वन प्रभाग | नन्दप्रयाग राजि | धुर्मा | चमोली-47 | घाट | घाट | 14-08-1962 | धुर्मा | धुर्मा | 342.00 | 0.00 | 342.00 | 47040500 |
| 130 | बद्रीनाथ वन प्रभाग | नन्दप्रयाग राजि | फाली | चमोली-47 | घाट | घाट | 22-10-1962 | फाली | फाली | 99.15 | 36.62 | 135.77 | 47040501 |
| 131 | बद्रीनाथ वन प्रभाग | नन्दप्रयाग राजि | बांजबगड | चमोली-47 | घाट | घाट | 22-02-1965 | बांजबगड | बांजबगड | 238.06 | 0.00 | 238.06 | 47040502 |
| 132 | बद्रीनाथ वन प्रभाग | नन्दप्रयाग राजि | लांखी | चमोली-47 | घाट | घाट | 24-03-1665 | लांखी | लांखी | 3045.55 | 0.00 | 3045.55 | 47040503 |
| 133 | बद्रीनाथ वन प्रभाग | नन्दप्रयाग राजि | सैतोली | चमोली-47 | घाट | घाट | 25-5-1961 | सैतोली | बिजार | 200.81 | 0.00 | 200.81 | 47040504 |
| 134 | बद्रीनाथ वन प्रभाग | नन्दप्रयाग राजि | सरपाणी | चमोली-47 | घाट | घाट | 23-11-1966 | सरपाणी | सरपाणी | 218.62 | 0.00 | 218.62 | 47040505 |
| 135 | बद्रीनाथ वन प्रभाग | नन्दप्रयाग राजि | स्यारी बंगाली | चमोली-47 | घाट | घाट | 17-12-1974 | स्यारी बंगाली | स्यारी बंगाली | 0.00 | 92.91 | 92.91 | 47040506 |
| 136 | बद्रीनाथ वन प्रभाग | नन्दप्रयाग राजि | गुलाडी | चमोली-47 | घाट | घाट | 08-01-2003 | गुलाडी | गुलाडी | 0.00 | 38.23 | 38.23 | 47040507 |
| 137 | बद्रीनाथ वन प्रभाग | नन्दप्रयाग राजि | बादुक | चमोली-47 | घाट | घाट | 08-10-1988 | बादुक | बादुक | 0.00 | 23.89 | 23.89 | 47040508 |
| 138 | बद्रीनाथ वन प्रभाग | नन्दप्रयाग राजि | बांसवाडा | चमोली-47 | घाट | घाट | 22-06-1961 | बांसवाडा | सेरा | 0.00 | 37.45 | 37.45 | 47040509 |
| 139 | बद्रीनाथ वन प्रभाग | नन्दप्रयाग राजि | भेटी | चमोली-47 | घाट | घाट | 28-06-1971 | भेटी | भेटी | 0.00 | 158.70 | 158.70 | 47040510 |
| 140 | बद्रीनाथ वन प्रभाग | नन्दप्रयाग राजि | सितेल | चमोली-47 | घाट | घाट | 11-02-2001 | सितेल | गुलाडी | 0.00 | 5.45 | 5.45 | 47040511 |
| 141 | बद्रीनाथ वन प्रभाग | नन्दप्रयाग राजि | कनोल | चमोली-47 | घाट | घाट | 1947 | कनोल | कनोल | 74.00 | 0.00 | 74.00 | 47040512 |
| 142 | बद्रीनाथ वन प्रभाग | नन्दप्रयाग राजि | तातडा लगा सुतोले | चमोली-47 | घाट | घाट | 2018 | तातडा लगा सुतोले | सुतोले | 0.00 | 9.97 | 9.97 | 47040513 |
| 143 | बद्रीनाथ वन प्रभाग | नन्दप्रयाग राजि | सुनाली | चमोली-47 | नन्दप्रयाग | कर्णप्रयाग | 22-01-1966 | सुनाली | सुनाली | 0.00 | 46.15 | 46.15 | 47090514 |
| 144 | बद्रीनाथ वन प्रभाग | नन्दप्रयाग राजि | थिरपाक | चमोली-47 | नन्दप्रयाग | कर्णप्रयाग | 07-03-2001 | थिरपाक | थिरपाक | 0.00 | 40.66 | 40.66 | 47090515 |
| 145 | बद्रीनाथ वन प्रभाग | नन्दप्रयाग राजि | पलनाउ | चमोली-47 | नन्दप्रयाग | कर्णप्रयाग | 30-06-1965 | पलनाउ | सुनाली | 0.00 | 12.15 | 12.15 | 47090516 |
| 146 | बद्रीनाथ वन प्रभाग | नन्दप्रयाग राजि | उमट्टा | चमोली-47 | कर्णप्रयाग | कर्णप्रयाग | 14-12-1956 | उमट्टा | उमट्टा | 0.00 | 45.02 | 45.02 | 47120518 |

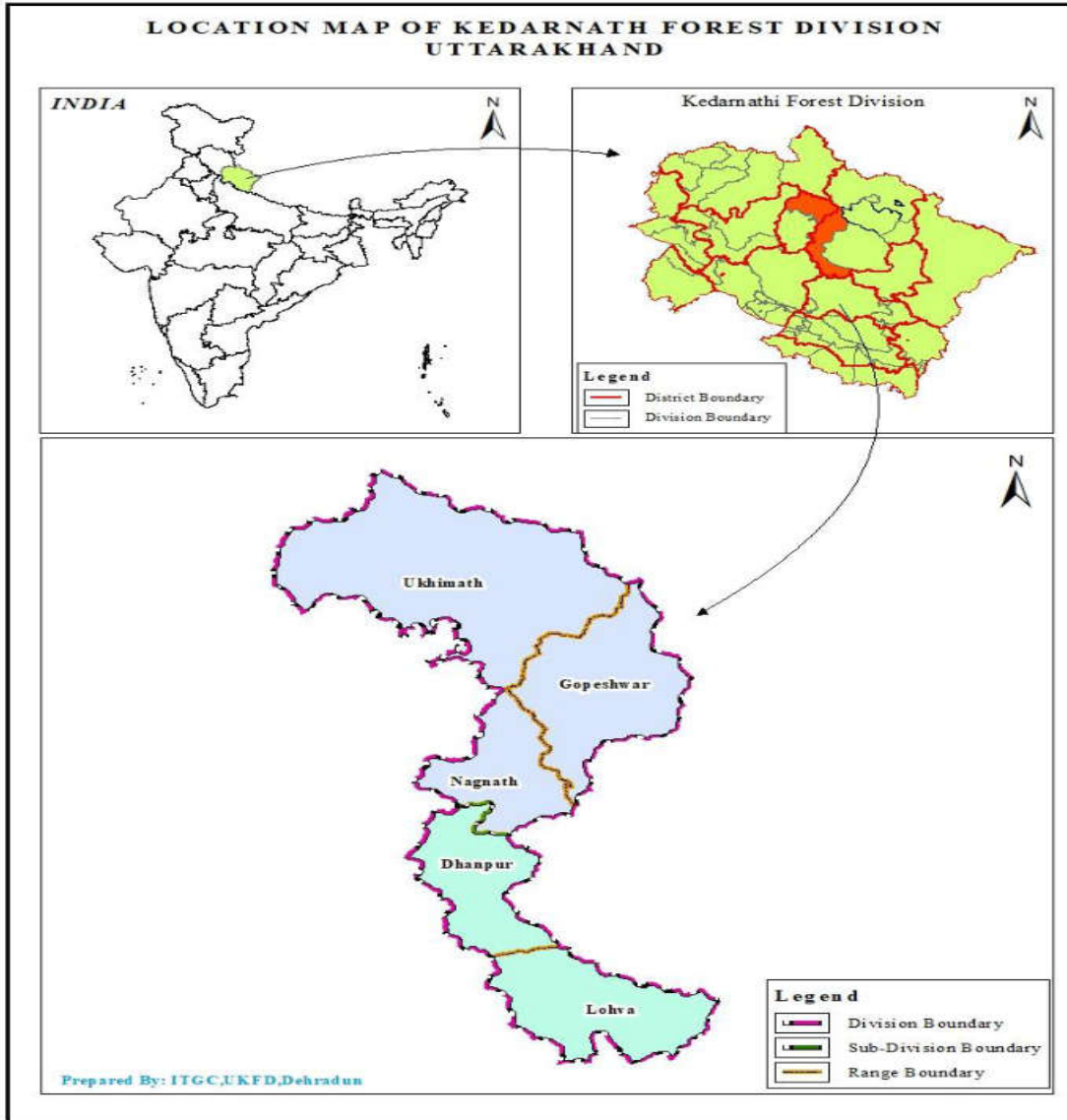
| क्रम संख्या | वन प्रभाग का नाम | राजि का नाम | वन पंचायत का नाम | जनपद का नाम व राष्ट्रीय कोड | तहसील का नाम | विकासखण्ड का नाम | वन पंचायत का गठन वर्ष | राजस्व ग्राम का नाम | ग्राम पंचायत का नाम | वन पंचायत का क्षेत्रफल (हेक्टेयर में) | | | वन पंचायत कोड |
|---------------------------------|--------------------|-----------------|--|-----------------------------|--------------|------------------|-----------------------|---------------------|---------------------|---------------------------------------|----------|---------------|---------------|
| | | | | | | | | | | आरक्षित वन | सिविल वन | कुल क्षेत्रफल | |
| 1 | 2 | 3 | 4 | 5 | 6 | 7 | 8 | 9 | 10 | 11 | 12 | 13 | 14 |
| 147 | बद्रीनाथ वन प्रभाग | नन्दप्रयाग राजि | बैडाणू | चमोली-47 | कर्णप्रयाग | कर्णप्रयाग | 29-03-2004 | बैडाणू | बैडाणू | 0.00 | 17.00 | 17.00 | 47120519 |
| 148 | बद्रीनाथ वन प्रभाग | नन्दप्रयाग राजि | सिलिंगी | चमोली-47 | कर्णप्रयाग | कर्णप्रयाग | 29-03-2004 | सिलिंगी | सिलिंगी | 0.00 | 11.16 | 11.16 | 47120520 |
| 149 | बद्रीनाथ वन प्रभाग | नन्दप्रयाग राजि | जयकण्डी | चमोली-47 | कर्णप्रयाग | कर्णप्रयाग | 28-04-1955 | जयकण्डी | जयकण्डी | 0.00 | 23.09 | 23.09 | 47120521 |
| 150 | बद्रीनाथ वन प्रभाग | नन्दप्रयाग राजि | धलकाचुला | चमोली-47 | कर्णप्रयाग | कर्णप्रयाग | 03-09-1986 | धलकाचुला | सर्वका | 0.00 | 41.07 | 41.07 | 47120522 |
| 151 | बद्रीनाथ वन प्रभाग | नन्दप्रयाग राजि | ढुंगल्याली | चमोली-47 | कर्णप्रयाग | कर्णप्रयाग | 31-01-2001 | ढुंगल्याली | ढुंगल्याली | 0.00 | 14.57 | 14.57 | 47120523 |
| 152 | बद्रीनाथ वन प्रभाग | नन्दप्रयाग राजि | मैखुरा | चमोली-47 | कर्णप्रयाग | कर्णप्रयाग | 25-03-2004 | मैखुरा | मैखुरा | 0.00 | 46.15 | 46.15 | 47120524 |
| 153 | बद्रीनाथ वन प्रभाग | नन्दप्रयाग राजि | रवाड | चमोली-47 | कर्णप्रयाग | कर्णप्रयाग | 29-03-2004 | रवाड जयकण्डी | जयकण्डी | 0.00 | 11.04 | 11.04 | 47120525 |
| 154 | बद्रीनाथ वन प्रभाग | नन्दप्रयाग राजि | सैज | चमोली-47 | कर्णप्रयाग | कर्णप्रयाग | 31-03-2004 | सैज | सैज | 0.00 | 5.08 | 5.08 | 47120526 |
| 155 | बद्रीनाथ वन प्रभाग | नन्दप्रयाग राजि | कनखुल मल्ला | चमोली-47 | कर्णप्रयाग | कर्णप्रयाग | 29-03-2004 | कनखुल मल्ला | कनखुल मल्ला | 0.00 | 18.30 | 18.30 | 47120527 |
| 156 | बद्रीनाथ वन प्रभाग | नन्दप्रयाग राजि | हडाकोटी | चमोली-47 | नन्दप्रयाग | कर्णप्रयाग | 15-03-2004 | हडाकोटी | सोनला | 0.00 | 8.41 | 8.41 | 47090517 |
| कुल वन पंचायतों की संख्या = 156 | | | कुल क्षेत्रफल = 22419.96 Ha (आरक्षित भूमि/वन = 17846.41 Ha, सिविल भूमि/वन= 4573.55 Ha) | | | | | | | | | | |

*स्रोत- बद्रीनाथ वन प्रभाग, गोपेश्वर से सम्बन्धित उक्त वन पंचायत सूची को जिलाधिकारी चमोली/राजस्व अभिलेखों से प्राप्त आकड़ों के आधार पर संधारित की गई है।

9.3—केदारनाथ वन्य जीव प्रभाग, गोपेश्वर

प्रभाग का गठन व भौगोलिक स्थिति:

केदारनाथ वन्य जीव प्रभाग का मुख्यालय गोपेश्वर में स्थित है यह समुद्र तल से लगभग 1520 मीटर की ऊंचाई पर स्थित एक विकासोन्मुख पर्वतीय नगर है। प्रभाग के प्रबन्धनाधीन क्षेत्र के अन्तर्गत गौचर, पोखरी, कर्णप्रयाग तथा गैरसैण आदि मुख्य कस्बे हैं।



क्षेत्रफल का विवरण:

केदारनाथ वन्य जीव प्रभाग के क्षेत्रान्तर्गत कुल **153** वन पंचायतें गठित हैं, जो जनपद की **11** तहसीलों एवं **08** विकास खण्डों में विस्तारित हैं।

वन प्रभाग में गठित वन पंचायतों की संख्या एवं क्षेत्रफल का विवरण अधोलिखित तालिका में दिया गया है—

| तहसील का नाम | विकास खण्ड का नाम | राजि का नाम | वन पंचायतों की संख्या | कुल क्षेत्रफल (हे) |
|--------------|-------------------|-------------|-----------------------|--------------------|
| गैरसैण | लोहवा | गैरसैण | 28 | 5709.90 |
| पोखरी | पोखरी | नागनाथ | 32 | 1725.57 |
| जिलासू | पोखरी | | 13 | 226.69 |
| चमोली | दशोली | गोपेश्वर | 27 | 3797.62 |
| नन्दप्रयाग | दशोली | | 2 | 33.40 |
| जोशीमठ | जोशीमठ | | 3 | 236.72 |
| कर्णप्रयाग | कर्णप्रयाग | धनपुर | 23 | 826.81 |
| जिलासू | पोखरी | | 4 | 58.86 |
| गैरसैण | गैरसैण | | 1 | 126.80 |
| आदिबद्री | गैरसैण | | 19 | 1200.77 |
| पोखरी | पोखरी | | 1 | 14.30 |
| योग | | | 153 | 13957.43 |

वन्यजीवों एवं वनस्पतियों का विवरण:

प्रभाग के नियंत्रणाधीन स्थित वन पंचायतें आरक्षित, संरक्षित एवं सिविल वनों से गठित की गई हैं। समुद्र तल से लगभग 800 मीटर की ऊंचाई से लेकर 3000 मीटर तक की ऊंचाई पर स्थित होने के कारण इस क्षेत्र में स्थित वन पंचायतों में अलग-अलग पंचायती वन प्रकार तथा वनस्पतियां पाई जाती हैं। मुख्य रूप से प्रभाग के अन्तर्गत उत्तरी शुष्क मिश्रित पतझड़ वन, उत्तरी शुष्क उपोष्ण पतझड़ क्षुद्ररोह, उपोष्णीय चीड़ वन (सब ट्रोपिकल चीड़ फॉरेस्ट्स), हिमालयी उपोष्णीय रोह वन, उपोष्णीय यूफोरबीया रोह वन, हिमालयी आर्द्र शीतोष्ण वन (हिमालयन माइस्ट टैम्परेट फॉरेस्ट्स), ओक क्षुद्र रोह (ओक स्क्रब), उपहिमाद्रि वन (सब अल्पाईन फॉरेस्ट), पश्चिमी हिमालयी ऊपरी ओक/फर वन आदि अन्य विभिन्न प्रकार के पंचायती वन पाये जाते हैं। केदारनाथ वन्य जीव प्रभाग में तेन्दुआ/गुलदार, बाघ, हिम तेन्दुआ, जंगली बिल्ली, लैपर्ड कैट तथा वन बिलाव, सियार, रैड फॉक्स, थार (हिमालयन थार), भरल, घुरड़, सिराऊ, कसूतरा मृग, काकड़, सांभर/जड़ाऊ, काला भालू, लाल/भूरा भालू, जंगली सुअर, चछुन्दर, नेवला, खरगोश, चितरोला, गिलहरी, चमगादड़, लंगूर, बन्दर, सेही, चूहा, अजगर, करेट, नाग, धामन, गिरगिट, गेह/गौल, छिपारा आदि वन्य जीव पाये जाते हैं।

वन पंचायत निर्देशिका- *केदारनाथ वन्यजीव प्रभाग, गोपेश्वर

| क्रम संख्या | वन प्रभाग का नाम | राजि का नाम | वन पंचायत का नाम | जनपद का नाम व राष्ट्रीय कोड | तहसील का नाम | विकासखण्ड का नाम | वन पंचायत का गठन वर्ष | राजस्व ग्राम का नाम | ग्राम पंचायत का नाम | वन पंचायत का क्षेत्रफल (हेक्टेयर में) | | | वन पंचायत कोड़ |
|-------------|--------------------------|-------------|---------------------------------------|-----------------------------|--------------|------------------|-----------------------|---------------------------------|---------------------|---------------------------------------|----------|---------------|----------------|
| | | | | | | | | | | आरक्षित वन | सिविल वन | कुल क्षेत्रफल | |
| 1 | 2 | 3 | 4 | 5 | 6 | 7 | 8 | 9 | 10 | 11 | 12 | 13 | 14 |
| 1 | केदारनाथ वन्य जीव प्रभाग | नागनाथ | गुगली म्योली | चमोली-47 | पोखरी | पोखरी | 2000 | गुगली, म्योली ल० गुगली | गुगली | 0.00 | 40.46 | 40.46 | 47050605 |
| 2 | केदारनाथ वन्य जीव प्रभाग | नागनाथ | मयाड़ी | चमोली-47 | पोखरी | पोखरी | 29.05.1960 | मयाड़ी | नगर पंचायत पोखरी | 0.00 | 12.35 | 12.35 | 47050606 |
| 3 | केदारनाथ वन्य जीव प्रभाग | नागनाथ | देवस्थान | चमोली-47 | पोखरी | पोखरी | 07.08.1962 | देवस्थान | नगर पंचायत पोखरी | 0.00 | 14.42 | 14.42 | 47050607 |
| 4 | केदारनाथ वन्य जीव प्रभाग | नागनाथ | कैलव | चमोली-47 | पोखरी | पोखरी | 27.05.1961 | कैलव, गुनियाला, हरिशंकर | हरिशंकर | 169.97 | 5.06 | 175.03 | 47050608 |
| 5 | केदारनाथ वन्य जीव प्रभाग | नागनाथ | थालाबैड | चमोली-47 | पोखरी | पोखरी | 1948 | थालाबैड | थालाबैड | 30.70 | 23.30 | 54.00 | 47050609 |
| 6 | केदारनाथ वन्य जीव प्रभाग | नागनाथ | तोणजी | चमोली-47 | पोखरी | पोखरी | 1958 | लोस्तू, पाथरी, तोणजी | तोणजी | 226.62 | 0.00 | 226.62 | 47050610 |
| 7 | केदारनाथ वन्य जीव प्रभाग | नागनाथ | सिमलासू | चमोली-47 | पोखरी | पोखरी | 1948 | सिमलासू | सिमलासू | 45.44 | 0.00 | 45.44 | 47050611 |
| 8 | केदारनाथ वन्य जीव प्रभाग | नागनाथ | रौता | चमोली-47 | पोखरी | पोखरी | 25.05.1961 | रौता | रौता | 145.69 | 0.00 | 145.69 | 47050612 |
| 9 | केदारनाथ वन्य जीव प्रभाग | नागनाथ | मालकोटी | चमोली-47 | पोखरी | पोखरी | 2004 | सेरा, मालकोटी | सेरा मालकोटी | 0.00 | 18.03 | 18.03 | 47050613 |
| 10 | केदारनाथ वन्य जीव प्रभाग | नागनाथ | सिमखोली | चमोली-47 | पोखरी | पोखरी | 2001 | सिमखोली | सिमखोली | 0.00 | 12.67 | 12.67 | 47050614 |
| 11 | केदारनाथ वन्य जीव प्रभाग | नागनाथ | देवर | चमोली-47 | पोखरी | पोखरी | 1972 | देवर | नगर पंचायत पोखरी | 0.00 | 99.01 | 99.01 | 47050615 |
| 12 | केदारनाथ वन्य जीव प्रभाग | नागनाथ | सिनाऊ पल्ला | चमोली-47 | पोखरी | पोखरी | 03.07.2004 | सिनाऊ पल्ला | सिनाऊ पल्ला | 0.00 | 2.95 | 2.95 | 47050616 |
| 13 | केदारनाथ वन्य जीव प्रभाग | नागनाथ | सिनाऊ तल्ला मल्ला | चमोली-47 | पोखरी | पोखरी | 31.01.2001 | सिनाऊ तल्ला मल्ला | सिनाऊ तल्ला मल्ला | 0.00 | 59.62 | 59.62 | 47050617 |
| 14 | केदारनाथ वन्य जीव प्रभाग | नागनाथ | पैणी | चमोली-47 | पोखरी | पोखरी | 15.03.2004 | पैणी | पैणी | 0.00 | 10.84 | 10.84 | 47050618 |
| 15 | केदारनाथ वन्य जीव प्रभाग | नागनाथ | कुजासू | चमोली-47 | पोखरी | पोखरी | 2004 | कुजासू | कुजासू | 0.00 | 14.68 | 14.68 | 47050619 |
| 16 | केदारनाथ वन्य जीव प्रभाग | नागनाथ | बिनगड़ | चमोली-47 | पोखरी | पोखरी | 2001 | बिनगड़ | बिनगड़ | 0.00 | 33.43 | 33.43 | 47050620 |
| 17 | केदारनाथ वन्य जीव प्रभाग | नागनाथ | कुमेडा | चमोली-47 | पोखरी | पोखरी | 2004 | कुमेडा, खुनागाड़ | कुमेडा | 0.00 | 5.32 | 5.32 | 47050621 |
| 18 | केदारनाथ वन्य जीव प्रभाग | नागनाथ | गड़ोना | चमोली-47 | पोखरी | पोखरी | 2004 | गड़ोना | गड़ोना | 0.00 | 8.04 | 8.04 | 47050622 |
| 19 | केदारनाथ वन्य जीव प्रभाग | नागनाथ | सलना | चमोली-47 | पोखरी | पोखरी | 20.05.1969 | सलना | सलना | 0.00 | 89.03 | 89.03 | 47050623 |
| 20 | केदारनाथ वन्य जीव प्रभाग | नागनाथ | गुडम मसोली | चमोली-47 | पोखरी | पोखरी | 1948 | मसोली, गुडम | मसोली एवं गुडम | 0.00 | 47.61 | 47.61 | 47050624 |
| 21 | केदारनाथ वन्य जीव प्रभाग | नागनाथ | नैल सिदोली | चमोली-47 | पोखरी | पोखरी | 27.12.1971 | नैल | नैल | 215.29 | 0.00 | 215.29 | 47050625 |
| 22 | केदारनाथ वन्य जीव प्रभाग | नागनाथ | नौली कुणजणी | चमोली-47 | पोखरी | पोखरी | 24.02.1969 | नौली, कुणजणी | नौली कुणजणी | 163.90 | 21.12 | 185.02 | 47050626 |
| 23 | केदारनाथ वन्य जीव प्रभाग | नागनाथ | कलसीर | चमोली-47 | पोखरी | पोखरी | 2001 | कलसीर | कलसीर | 0.00 | 81.67 | 81.67 | 47050627 |
| 24 | केदारनाथ वन्य जीव प्रभाग | नागनाथ | श्रीगड़ | चमोली-47 | पोखरी | पोखरी | 2001 | श्रीगड़ | श्रीगड़ | 0.00 | 8.05 | 8.05 | 47050628 |
| 25 | केदारनाथ वन्य जीव प्रभाग | नागनाथ | जखमाला | चमोली-47 | पोखरी | पोखरी | 2001 | जखमाला, पाटी | पाटीजखमाला | 0.00 | 20.58 | 20.58 | 47050629 |
| 26 | केदारनाथ वन्य जीव प्रभाग | नागनाथ | सैलूड़ | चमोली-47 | पोखरी | पोखरी | 2004 | सैलूड़ | सैलूड़ | 0.00 | 13.41 | 13.41 | 47050630 |
| 27 | केदारनाथ वन्य जीव प्रभाग | नागनाथ | सौडमगरा | चमोली-47 | पोखरी | पोखरी | 2000 | सौडमगरा | नागधार | 0.00 | 9.51 | 9.51 | 47050631 |
| 28 | केदारनाथ वन्य जीव प्रभाग | नागनाथ | काफलपानी | चमोली-47 | पोखरी | पोखरी | 2004 | काफलपानी, डामक, भटप उर्फ भरतपुर | त्रिशुला | 0.00 | 7.25 | 7.25 | 47050632 |
| 29 | केदारनाथ वन्य जीव प्रभाग | नागनाथ | बीणा तल्ला | चमोली-47 | पोखरी | पोखरी | 2000 | बीणा तल्ला | बीणा तल्ला | 0.00 | 26.39 | 26.39 | 47050633 |
| 30 | केदारनाथ वन्य जीव प्रभाग | नागनाथ | आली | चमोली-47 | पोखरी | पोखरी | 2001 | आली | आली | 0.00 | 19.37 | 19.37 | 47050634 |
| 31 | केदारनाथ वन्य जीव प्रभाग | नागनाथ | ब्राह्मणखाल व खाल (संयुक्त वन पंचायत) | चमोली-47 | पोखरी | पोखरी | 2004 | ब्राह्मण खाल, खसखाल | खाल | 0.00 | 6.26 | 6.26 | 47050635 |
| 32 | केदारनाथ वन्य जीव प्रभाग | नागनाथ | सरमोला | चमोली-47 | पोखरी | पोखरी | 30.07.2001 | सरमोला | सरमोला | 0.00 | 17.53 | 17.53 | 47050636 |
| 33 | केदारनाथ वन्य जीव प्रभाग | नागनाथ | गिरसा | चमोली-47 | जिलासू | पोखरी | 2004 | गिरसा | गिरसा | 0.00 | 18.29 | 18.29 | 47060637 |
| 34 | केदारनाथ वन्य जीव प्रभाग | नागनाथ | झिलोटी | चमोली-47 | जिलासू | पोखरी | 2004 | झिलोटी | झिलोटी | 0.00 | 20.47 | 20.47 | 47060638 |
| 35 | केदारनाथ वन्य जीव प्रभाग | नागनाथ | सैडुग्रा | चमोली-47 | जिलासू | पोखरी | 2004 | सैडुग्रा | काण्डई | 0.00 | 13.41 | 13.41 | 47060639 |
| 36 | केदारनाथ वन्य जीव प्रभाग | नागनाथ | लंगाली | चमोली-47 | जिलासू | पोखरी | 2004 | लंगाली | सरणा | 0.00 | 4.79 | 4.79 | 47060640 |
| 37 | केदारनाथ वन्य जीव प्रभाग | नागनाथ | पनाई | चमोली-47 | जिलासू | पोखरी | 2004 | पनाई | सिवाई | 0.00 | 3.21 | 3.21 | 47060641 |
| 38 | केदारनाथ वन्य जीव प्रभाग | नागनाथ | कोलडा | चमोली-47 | जिलासू | पोखरी | 2004 | कोलडा | झिलोटी | 0.00 | 8.78 | 8.78 | 47060642 |
| 39 | केदारनाथ वन्य जीव प्रभाग | नागनाथ | काण्डई | चमोली-47 | जिलासू | पोखरी | 2001 | काण्डई | काण्डई | 0.00 | 21.38 | 21.38 | 47060643 |
| 40 | केदारनाथ वन्य जीव प्रभाग | नागनाथ | सरणा | चमोली-47 | जिलासू | पोखरी | 2004 | सरणा | सरणा | 0.00 | 33.70 | 33.70 | 47060644 |

| क्रम संख्या | वन प्रभाग का नाम | राजि का नाम | वन पंचायत का नाम | जनपद का नाम व राष्ट्रीय कोड | तहसील का नाम | विकासखण्ड का नाम | वन पंचायत का गठन वर्ष | राजस्व ग्राम का नाम | ग्राम पंचायत का नाम | वन पंचायत का क्षेत्रफल (हेक्टेयर में) | | | वन पंचायत कोड |
|-------------|--------------------------|-------------|-------------------------------------|-----------------------------|--------------|------------------|-----------------------|-------------------------------------|------------------------------|---------------------------------------|----------|---------------|---------------|
| | | | | | | | | | | आरक्षित वन | सिविल वन | कुल क्षेत्रफल | |
| 1 | 2 | 3 | 4 | 5 | 6 | 7 | 8 | 9 | 10 | 11 | 12 | 13 | 14 |
| 41 | केदारनाथ वन्य जीव प्रभाग | नागनाथ | ऐरास | चमोली-47 | जिलासू | पोखरी | 1997 | ऐरास | ऐरास | 0.00 | 21.26 | 21.26 | 47060645 |
| 42 | केदारनाथ वन्य जीव प्रभाग | नागनाथ | सिवाई | चमोली-47 | जिलासू | पोखरी | 2004 | सिवाई | सिवाई | 0.00 | 21.14 | 21.14 | 47060646 |
| 43 | केदारनाथ वन्य जीव प्रभाग | नागनाथ | जिलासू | चमोली-47 | जिलासू | पोखरी | 2004 | जिलासू | जिलासू | 0.00 | 12.82 | 12.82 | 47060647 |
| 44 | केदारनाथ वन्य जीव प्रभाग | नागनाथ | उत्तरों | चमोली-47 | जिलासू | पोखरी | 2004 | उत्तरों | उत्तरों | 0.00 | 13.04 | 13.04 | 47060648 |
| 45 | केदारनाथ वन्य जीव प्रभाग | नागनाथ | सेमीग्वाड़ | चमोली-47 | जिलासू | पोखरी | 1985 | सेमीग्वाड़ | नगर पालिका परिषद् कर्णप्रयाग | 0.00 | 34.40 | 34.40 | 47060649 |
| 46 | केदारनाथ वन्य जीव प्रभाग | गोपेश्वर | देवर खडोरा | चमोली-47 | चमोली | दशोली | 10.3.1962 | देवर खडोरा | देवर खडोरा | 0.00 | 149.80 | 149.80 | 47070650 |
| 47 | केदारनाथ वन्य जीव प्रभाग | गोपेश्वर | अनुसूया | चमोली-47 | चमोली | दशोली | 05.12.2002 | अनुसूया बैरागना | अनुसूया बैरागना | 0.00 | 154.13 | 154.13 | 47070651 |
| 48 | केदारनाथ वन्य जीव प्रभाग | गोपेश्वर | खिकन | चमोली-47 | चमोली | दशोली | 15.04.2002 | खिकन सिरौली | खिकन सिरौली | 0.00 | 83.90 | 83.90 | 47070652 |
| 49 | केदारनाथ वन्य जीव प्रभाग | गोपेश्वर | सिरौली | चमोली-47 | चमोली | दशोली | 21.01.1970 | सिरौली | सिरौली | 0.00 | 67.18 | 67.18 | 47070653 |
| 50 | केदारनाथ वन्य जीव प्रभाग | गोपेश्वर | धनोली | चमोली-47 | चमोली | दशोली | 2.11.2002 | धनोली | धनोली | 0.00 | 29.92 | 29.92 | 47070654 |
| 51 | केदारनाथ वन्य जीव प्रभाग | गोपेश्वर | मकरोली | चमोली-47 | चमोली | दशोली | 11.2.2001 | मकरोली | मकरोली | 0.00 | 38.74 | 38.74 | 47070655 |
| 52 | केदारनाथ वन्य जीव प्रभाग | गोपेश्वर | मण्डल | चमोली-47 | चमोली | दशोली | 26.08.1973 | मण्डल | मण्डल | 1500.80 | 48.80 | 1549.60 | 47070656 |
| 53 | केदारनाथ वन्य जीव प्रभाग | गोपेश्वर | बणहारा | चमोली-47 | चमोली | दशोली | 13.04.1954 | बणहारा | बणहारा | 0.00 | 65.20 | 65.20 | 47070657 |
| 54 | केदारनाथ वन्य जीव प्रभाग | गोपेश्वर | बैरागना भदाकोटी (संयुक्त वन पंचायत) | चमोली-47 | चमोली | दशोली | 11.04.1967 | बैरागना भदाकोटी (संयुक्त वन पंचायत) | बैरागना भदाकोटी | 0.00 | 37.00 | 37.00 | 47070658 |
| 55 | केदारनाथ वन्य जीव प्रभाग | गोपेश्वर | देवलधर | चमोली-47 | चमोली | दशोली | 08.12.1953 | देवलधर | देवलधर | 0.00 | 125.80 | 125.80 | 47070659 |
| 56 | केदारनाथ वन्य जीव प्रभाग | गोपेश्वर | ग्वाड़ | चमोली-47 | चमोली | दशोली | 22.12.1937 | ग्वाड़ | ग्वाड़ | 378.80 | 102.40 | 481.20 | 47070660 |
| 57 | केदारनाथ वन्य जीव प्रभाग | गोपेश्वर | बमियाला | चमोली-47 | चमोली | दशोली | 29.03.2004 | बमियाला | बमियाला | 0.00 | 30.96 | 30.96 | 47070661 |
| 58 | केदारनाथ वन्य जीव प्रभाग | गोपेश्वर | कदूड़ | चमोली-47 | चमोली | दशोली | 31.08.1958 | कदूड़ | कदूड़ | 0.00 | 52.40 | 52.40 | 47070662 |
| 59 | केदारनाथ वन्य जीव प्रभाग | गोपेश्वर | काणा | चमोली-47 | चमोली | दशोली | 18.05.1974 | काणा | काणा | 0.00 | 242.81 | 242.81 | 47070663 |
| 60 | केदारनाथ वन्य जीव प्रभाग | गोपेश्वर | देवर (कण्डेरी) | चमोली-47 | चमोली | दशोली | 15.04.2005 | देवर (कण्डेरी) | देवर (कण्डेरी) | 0.00 | 4.70 | 4.70 | 47070664 |
| 61 | केदारनाथ वन्य जीव प्रभाग | गोपेश्वर | कुजों मैकोट | चमोली-47 | चमोली | दशोली | 18.05.1974 | कुजों मैकोट, सैंजी लग्गा मैकोट | कुजों मैकोट | 0.00 | 135.57 | 135.57 | 47070665 |
| 62 | केदारनाथ वन्य जीव प्रभाग | गोपेश्वर | रोपा | चमोली-47 | चमोली | दशोली | 12.01.2001 | रोपा | रोपा | 0.00 | 63.59 | 63.59 | 47070666 |
| 63 | केदारनाथ वन्य जीव प्रभाग | गोपेश्वर | पिलंग | चमोली-47 | चमोली | दशोली | 30.03.2004 | पिलंग चटोली, मठ लग्गा पिलंग | पिलंग | 0.00 | 20.64 | 20.64 | 47070667 |
| 64 | केदारनाथ वन्य जीव प्रभाग | गोपेश्वर | घुड़साल | चमोली-47 | चमोली | दशोली | 22.03.2004 | घुड़साल | घुड़साल | 0.00 | 15.08 | 15.08 | 47070668 |
| 65 | केदारनाथ वन्य जीव प्रभाग | गोपेश्वर | किलोण्डी | चमोली-47 | चमोली | दशोली | 11.06.1984 | किलोण्डी | किलोण्डी | 0.00 | 65.80 | 65.80 | 47070669 |
| 66 | केदारनाथ वन्य जीव प्रभाग | गोपेश्वर | सैंकोट | चमोली-47 | चमोली | दशोली | 28.02.2004 | सैंकोट | सैंकोट | 0.00 | 9.50 | 9.50 | 47070670 |
| 67 | केदारनाथ वन्य जीव प्रभाग | गोपेश्वर | बछेर | चमोली-47 | चमोली | दशोली | 24.03.1962 | बछेर | बछेर | 0.00 | 162.80 | 162.80 | 47070671 |
| 68 | केदारनाथ वन्य जीव प्रभाग | गोपेश्वर | कवीरालू | चमोली-47 | चमोली | दशोली | 27.02.2004 | कवीरालू | सोनला | 0.00 | 6.34 | 6.34 | 47070672 |
| 69 | केदारनाथ वन्य जीव प्रभाग | गोपेश्वर | बैण्डू | चमोली-47 | चमोली | दशोली | 26.11.2002 | बैण्डू | घुड़साल | 0.00 | 22.24 | 22.24 | 47070673 |
| 70 | केदारनाथ वन्य जीव प्रभाग | गोपेश्वर | सोनला | चमोली-47 | चमोली | दशोली | 28.02.2004 | सोनला | सोनला | 0.00 | 8.53 | 8.53 | 47070674 |
| 71 | केदारनाथ वन्य जीव प्रभाग | गोपेश्वर | बेमरू भर्की | चमोली-47 | चमोली | दशोली | 25.09.2000 | बेमरू | बेमरू | 0.00 | 121.65 | 121.65 | 47070675 |
| 72 | केदारनाथ वन्य जीव प्रभाग | गोपेश्वर | मज्यू लग्गा बेमरू | चमोली-47 | चमोली | दशोली | 23.02.2004 | मज्यू लग्गा बेमरू | मज्यू लग्गा बेमरू | 0.00 | 52.56 | 52.56 | 47070676 |
| 73 | केदारनाथ वन्य जीव प्रभाग | गोपेश्वर | डुमक | चमोली-47 | जोशीमठ | जोशीमठ | 28.12.2000 | डुमक | डुमक | 0.00 | 105.42 | 105.42 | 47080677 |
| 74 | केदारनाथ वन्य जीव प्रभाग | गोपेश्वर | उच्छोग्वाड़ | चमोली-47 | जोशीमठ | जोशीमठ | 14.05.1973 | उच्छोग्वाड़ | उच्छोग्वाड़ | 0.00 | 72.84 | 72.84 | 47080678 |
| 75 | केदारनाथ वन्य जीव प्रभाग | गोपेश्वर | कलगोट | चमोली-47 | जोशीमठ | जोशीमठ | 12.03.2015 | कलगोट | कलगोट | 0.00 | 58.45 | 58.45 | 47080679 |
| 76 | केदारनाथ वन्य जीव प्रभाग | गोपेश्वर | दादड़ | चमोली-47 | नन्चप्रयाग | दशोली | 28.03.2004 | दादड़ | दादड़ | 0.00 | 11.70 | 11.70 | 47090680 |
| 77 | केदारनाथ वन्य जीव प्रभाग | गोपेश्वर | मासी | चमोली-47 | नन्चप्रयाग | दशोली | 10.03.2004 | मासी, घेपड़ों लग्गा मासी | मासी | 0.00 | 21.70 | 21.70 | 47090681 |
| 78 | केदारनाथ वन्य जीव प्रभाग | लोहवा | मटकोट-I | चमोली-47 | गैरसैण | गैरसैण | 20.02.1949 | मटकोट | मटकोट | 728.43 | 0.00 | 728.43 | 47100682 |
| 79 | केदारनाथ वन्य जीव प्रभाग | लोहवा | मटकोट-II | चमोली-47 | गैरसैण | गैरसैण | 27.04.1978 | मटकोट | मटकोट | 96.72 | 0.00 | 96.72 | 47100683 |
| 80 | केदारनाथ वन्य जीव प्रभाग | लोहवा | सिलकोट | चमोली-47 | गैरसैण | गैरसैण | 9.08.1985 | सिलकोट | रामडा मल्ला | 299.47 | 0.00 | 299.47 | 47100684 |

| क्रम संख्या | वन प्रभाग का नाम | राजि का नाम | वन पंचायत का नाम | जनपद का नाम व राष्ट्रीय कोड | तहसील का नाम | विकासखण्ड का नाम | वन पंचायत का गठन वर्ष | राजस्व ग्राम का नाम | ग्राम पंचायत का नाम | वन पंचायत का क्षेत्रफल (हेक्टेयर में) | | | वन पंचायत कोड |
|-------------|--------------------------|-------------|------------------|-----------------------------|--------------|------------------|-----------------------|---|----------------------|---------------------------------------|----------|---------------|---------------|
| | | | | | | | | | | आरक्षित वन | सिविल वन | कुल क्षेत्रफल | |
| 1 | 2 | 3 | 4 | 5 | 6 | 7 | 8 | 9 | 10 | 11 | 12 | 13 | 14 |
| 81 | केदारनाथ वन्य जीव प्रभाग | लोहवा | घण्डियाल | चमोली-47 | गैरसैण | गैरसैण | 22.05.1992 | मजेडासार, रुडियाटाला, घण्डियाल लग्गा छ्पाली, मेलबगड, छिनकुल्हाडी | घण्डियाल | 169.97 | 0.00 | 169.97 | 47100685 |
| 82 | केदारनाथ वन्य जीव प्रभाग | लोहवा | घण्डियाल खालसा | चमोली-47 | गैरसैण | गैरसैण | 09.10.2002 | घण्डियाल खालसा | घण्डियाल | 0.00 | 56.47 | 56.47 | 47100686 |
| 83 | केदारनाथ वन्य जीव प्रभाग | लोहवा | ग्वाड़ | चमोली-47 | गैरसैण | गैरसैण | 23.12.1948 | जैतौलीग्वाड़, ग्वाड़ | नगर पंचायत गैरसैण | 187.77 | 0.00 | 187.77 | 47100687 |
| 84 | केदारनाथ वन्य जीव प्रभाग | लोहवा | मरोडा | चमोली-47 | गैरसैण | गैरसैण | 04.03.1932 | तलगांव, मरोडा, कुनेली लग्गा मरोडा | मरोडा | 227.84 | 0.00 | 227.84 | 47100688 |
| 85 | केदारनाथ वन्य जीव प्रभाग | लोहवा | सलियाणा-1 | चमोली-47 | गैरसैण | गैरसैण | 08.03.1943 | कुनेली लग्गा सलियाणा, सलियाणा | नगर पंचायत गैरसैण | 464.17 | 15.38 | 479.55 | 47100689 |
| 86 | केदारनाथ वन्य जीव प्रभाग | लोहवा | रीठिया | चमोली-47 | गैरसैण | गैरसैण | 11.03.1949 | धारगैड, पटोडी लग्गा गैड, सौनियाणा गडोली, खत्रियाणा, रीठिया, निमोलसैण, गैड | नगर पंचायत गैरसैण | 683.92 | 0.00 | 683.92 | 47100690 |
| 87 | केदारनाथ वन्य जीव प्रभाग | लोहवा | सारकोट | चमोली-47 | गैरसैण | गैरसैण | 18.10.1962 | सारकोट | सारकोट | 0.00 | 88.09 | 88.09 | 47100691 |
| 88 | केदारनाथ वन्य जीव प्रभाग | लोहवा | सैजी | चमोली-47 | गैरसैण | गैरसैण | Oct.2004 | सैजी | नगर पंचायत गैरसैण | 0.00 | 14.78 | 14.78 | 47100692 |
| 89 | केदारनाथ वन्य जीव प्रभाग | लोहवा | र्यूणी तल्ली | चमोली-47 | गैरसैण | गैरसैण | 27.02.2004 | र्यूणी तल्ली | र्यूणी तल्ली | 0.00 | 18.75 | 18.75 | 47100693 |
| 90 | केदारनाथ वन्य जीव प्रभाग | लोहवा | मैखोली | चमोली-47 | गैरसैण | गैरसैण | 30.03.1991 | खिनसर, मैखोली | मैखोली | 24.65 | 0.00 | 24.65 | 47100694 |
| 91 | केदारनाथ वन्य जीव प्रभाग | लोहवा | रामडा तल्ला | चमोली-47 | गैरसैण | गैरसैण | 25.05.1975 | रामडा तल्ला, लादूधार | रामडा तल्ला | 38.85 | 0.00 | 38.85 | 47100695 |
| 92 | केदारनाथ वन्य जीव प्रभाग | लोहवा | फरसों | चमोली-47 | गैरसैण | गैरसैण | 28.05.1994 | फरसों | आगर | 0.00 | 12.45 | 12.45 | 47100696 |
| 93 | केदारनाथ वन्य जीव प्रभाग | लोहवा | सरोवर | चमोली-47 | गैरसैण | गैरसैण | 31.07.2003 | सरोवर | रंगबौडा | 0.00 | 29.26 | 29.26 | 47100697 |
| 94 | केदारनाथ वन्य जीव प्रभाग | लोहवा | बीना | चमोली-47 | गैरसैण | गैरसैण | 31.3.1949 | बीना | बीना | 196.27 | 36.02 | 232.29 | 47100698 |
| 95 | केदारनाथ वन्य जीव प्रभाग | लोहवा | रोहिडा | चमोली-47 | गैरसैण | गैरसैण | 08.07.1940 | रोहिडा | रोहिडा | 112.10 | 560.08 | 672.18 | 47100699 |
| 96 | केदारनाथ वन्य जीव प्रभाग | लोहवा | गौल | चमोली-47 | गैरसैण | गैरसैण | 12.12.1949 | गौल | गौल | 179.28 | 0.00 | 179.28 | 47100700 |
| 97 | केदारनाथ वन्य जीव प्रभाग | लोहवा | कुणखेत | चमोली-47 | गैरसैण | गैरसैण | 04.07.1940 | कुणखेत | कुणखेत | 0.00 | 224.03 | 224.03 | 47100701 |
| 98 | केदारनाथ वन्य जीव प्रभाग | लोहवा | कुनीगाड़ तल्ली | चमोली-47 | गैरसैण | गैरसैण | 23.04.1989 | कुनीगाड़ तल्ली | कुनीगाड़ तल्ली | 0.00 | 16.59 | 16.59 | 47100702 |
| 99 | केदारनाथ वन्य जीव प्रभाग | लोहवा | छसियाकोट | चमोली-47 | गैरसैण | गैरसैण | 27.09.1989 | छसियाकोट | भण्डारीखोड | 0.00 | 35.21 | 35.21 | 47100703 |
| 100 | केदारनाथ वन्य जीव प्रभाग | लोहवा | हरगड़ | चमोली-47 | गैरसैण | गैरसैण | 03.04.1950 | हरगड़, जोगडा लग्गा हरगड़ | हरगड़ | 1089.09 | 0.00 | 1089.09 | 47100704 |
| 101 | केदारनाथ वन्य जीव प्रभाग | लोहवा | कोट | चमोली-47 | गैरसैण | गैरसैण | 17.03.1986 | धामदेव | कोट | 0.00 | 12.00 | 12.00 | 47100705 |
| 102 | केदारनाथ वन्य जीव प्रभाग | लोहवा | नैणी | चमोली-47 | गैरसैण | गैरसैण | 31.3.2004 | नैणी | नैणी | 0.00 | 9.91 | 9.91 | 47100706 |
| 103 | केदारनाथ वन्य जीव प्रभाग | लोहवा | टेण्डूणा | चमोली-47 | गैरसैण | गैरसैण | 30.07.2003 | टेण्डूणा | टेण्डूणा | 0.00 | 31.46 | 31.46 | 47100707 |
| 104 | केदारनाथ वन्य जीव प्रभाग | लोहवा | सेरा | चमोली-47 | गैरसैण | गैरसैण | 28.02.1995 | सेरा | कालीमाटी | 0.00 | 24.38 | 24.38 | 47100708 |
| 105 | केदारनाथ वन्य जीव प्रभाग | लोहवा | कलचुण्डा | चमोली-47 | गैरसैण | गैरसैण | 31.03.2004 | कलचुण्डा | कलचुण्डा | 0.00 | 26.50 | 26.50 | 47100709 |
| 106 | केदारनाथ वन्य जीव प्रभाग | धनपुर | उदयपुर | चमोली-47 | पोखरी | पोखरी | 04.06.2010 | उदयपुर | सिनाऊ | 0.00 | 14.30 | 14.30 | 47050710 |
| 107 | केदारनाथ वन्य जीव प्रभाग | धनपुर | रानी | चमोली-47 | जिलासू | पोखरी | 05.02.2004 | रानी, तोली लग्गा गैलूंग, उंगधर लग्गा रानी बांजी लग्गा रानी, खोडी लग्गा रानी रोठला लग्गा रानी, | रानी | 0.00 | 17.94 | 17.94 | 47060711 |
| 108 | केदारनाथ वन्य जीव प्रभाग | धनपुर | क्वींठी | चमोली-47 | जिलासू | पोखरी | 2004 | क्वींठी | क्वींठी | 0.00 | 12.64 | 12.64 | 47060712 |
| 109 | केदारनाथ वन्य जीव प्रभाग | धनपुर | काण्डा | चमोली-47 | जिलासू | पोखरी | 18.03.2004 | काण्डा लग्गा क्वींठी | काण्डा लग्गा क्वींठी | 0.00 | 13.67 | 13.67 | 47060713 |
| 110 | केदारनाथ वन्य जीव प्रभाग | धनपुर | गैलूंग तोली | चमोली-47 | जिलासू | पोखरी | 2004 | तोली लग्गा गैलूंग, गैलूंग | तोली लग्गा गैलूंग | 0.00 | 14.62 | 14.62 | 47060714 |
| 111 | केदारनाथ वन्य जीव प्रभाग | धनपुर | चोरडा | चमोली-47 | गैरसैण | गैरसैण | 05.04.1954 | चोरडा | चोरडा | 119.20 | 7.60 | 126.80 | 47100715 |
| 112 | केदारनाथ वन्य जीव प्रभाग | धनपुर | सिराणा | चमोली-47 | आदिबद्री | गैरसैण | 15.02.1953 | सिराणा | सिराणा | 184.00 | 172.00 | 356.00 | 47110716 |
| 113 | केदारनाथ वन्य जीव प्रभाग | धनपुर | पण्डाव | चमोली-47 | आदिबद्री | गैरसैण | 27.06.2003 | पण्डाव | पण्डाव | 0.00 | 69.76 | 69.76 | 47110717 |
| 114 | केदारनाथ वन्य जीव प्रभाग | धनपुर | मज्याडी मल्ली | चमोली-47 | आदिबद्री | गैरसैण | 31.03.2004 | मज्याडी मल्ली | मज्याडी मल्ली | 0.00 | 24.66 | 24.66 | 47110718 |
| 115 | केदारनाथ वन्य जीव प्रभाग | धनपुर | बडेथ | चमोली-47 | आदिबद्री | गैरसैण | 20.05.1965 | बडेथ | बडेथ | 0.00 | 124.20 | 124.20 | 47110719 |
| 116 | केदारनाथ वन्य जीव प्रभाग | धनपुर | गिवाड़ | चमोली-47 | आदिबद्री | गैरसैण | 24.06.1997 | गिवाड़ | गिवाड़ | 0.00 | 88.87 | 88.87 | 47110720 |
| 117 | केदारनाथ वन्य जीव प्रभाग | धनपुर | पेब | चमोली-47 | आदिबद्री | गैरसैण | 14.09.2001 | पेब | पेब | 0.00 | 11.77 | 11.77 | 47110721 |
| 118 | केदारनाथ वन्य जीव प्रभाग | धनपुर | किरसाल | चमोली-47 | आदिबद्री | गैरसैण | 12.6.2001 | किरसाल, मटियाला | किरसाल | 0.00 | 76.52 | 76.52 | 47110722 |
| 119 | केदारनाथ वन्य जीव प्रभाग | धनपुर | पुनगांव | चमोली-47 | आदिबद्री | गैरसैण | 10.07.2002 | पुनगांव | पुनगांव | 0.00 | 20.12 | 20.12 | 47110723 |

| क्रम संख्या | वन प्रभाग का नाम | राजि का नाम | वन पंचायत का नाम | जनपद का नाम व राष्ट्रीय कोड | तहसील का नाम | विकासखण्ड का नाम | वन पंचायत का गठन वर्ष | राजस्व ग्राम का नाम | ग्राम पंचायत का नाम | वन पंचायत का क्षेत्रफल (हेक्टेयर में) | | | वन पंचायत कोड |
|-------------|--------------------------|-------------|------------------------|-----------------------------|--------------|------------------|-----------------------|--------------------------------|------------------------|---------------------------------------|----------|---------------|---------------|
| | | | | | | | | | | आरक्षित वन | सिविल वन | कुल क्षेत्रफल | |
| 1 | 2 | 3 | 4 | 5 | 6 | 7 | 8 | 9 | 10 | 11 | 12 | 13 | 14 |
| 120 | केदारनाथ वन्य जीव प्रभाग | धनपुर | पिण्डवाली | चमोली-47 | आदिबद्री | गैरसँण | 20.10.2003 | पिण्डवाली | पिण्डवाली | 0.00 | 35.80 | 35.80 | 47110724 |
| 121 | केदारनाथ वन्य जीव प्रभाग | धनपुर | विषोणा | चमोली-47 | आदिबद्री | गैरसँण | 10.07.2002 | विषोणा | विषोणा | 0.00 | 26.08 | 26.08 | 47110725 |
| 122 | केदारनाथ वन्य जीव प्रभाग | धनपुर | कल्याड़ी मल्ली | चमोली-47 | आदिबद्री | गैरसँण | 11.04.2001 | कल्याड़ी मल्ली, कल्याड़ी तल्ली | कल्याड़ी | 0.00 | 13.34 | 13.34 | 47110726 |
| 123 | केदारनाथ वन्य जीव प्रभाग | धनपुर | माधर | चमोली-47 | आदिबद्री | गैरसँण | 27.11.2003 | माधर | माधर | 0.00 | 12.79 | 12.79 | 47110727 |
| 124 | केदारनाथ वन्य जीव प्रभाग | धनपुर | भटक्वाली | चमोली-47 | आदिबद्री | गैरसँण | 24.12.2004 | भटक्वाली | भटक्वाली | 0.00 | 17.83 | 17.83 | 47110728 |
| 125 | केदारनाथ वन्य जीव प्रभाग | धनपुर | कफलोड़ी | चमोली-47 | आदिबद्री | गैरसँण | 29.03.1966 | कफलोड़ी | कफलोड़ी | 0.00 | 36.42 | 36.42 | 47110729 |
| 126 | केदारनाथ वन्य जीव प्रभाग | धनपुर | लंगटाई | चमोली-47 | आदिबद्री | गैरसँण | 07.12.1993 | लंगटाई | लंगटाई | 0.00 | 27.30 | 27.30 | 47110730 |
| 127 | केदारनाथ वन्य जीव प्रभाग | धनपुर | छिमटा | चमोली-47 | आदिबद्री | गैरसँण | 09.06.1961 | छिमटा | छिमटा | 0.00 | 114.80 | 114.80 | 47110731 |
| 128 | केदारनाथ वन्य जीव प्रभाग | धनपुर | पज्याणा मल्ला | चमोली-47 | आदिबद्री | गैरसँण | 25.09.2003 | पज्याणा मल्ला | पज्याणा मल्ला | 0.00 | 23.32 | 23.32 | 47110732 |
| 129 | केदारनाथ वन्य जीव प्रभाग | धनपुर | डोल्दू | चमोली-47 | आदिबद्री | गैरसँण | 01.4.1961 | डोल्दू | डोल्दू | 31.20 | 0.00 | 31.20 | 47110733 |
| 130 | केदारनाथ वन्य जीव प्रभाग | धनपुर | सिलपाटा | चमोली-47 | आदिबद्री | गैरसँण | 31.03.1961 | सिलपाटा | सिलपाटा | 90.00 | 0.00 | 90.00 | 47110734 |
| 131 | केदारनाथ वन्य जीव प्रभाग | धनपुर | चौण्डली | चमोली-47 | कर्णप्रयाग | कर्णप्रयाग | 29.03.2004 | चौण्डली | चौण्डली | 0.00 | 27.16 | 27.16 | 47120735 |
| 132 | केदारनाथ वन्य जीव प्रभाग | धनपुर | ऐण्ड | चमोली-47 | कर्णप्रयाग | कर्णप्रयाग | 31.03.2004 | ऐण्ड | ऐण्ड | 0.00 | 15.00 | 15.00 | 47120736 |
| 133 | केदारनाथ वन्य जीव प्रभाग | धनपुर | पुडियाणी | चमोली-47 | कर्णप्रयाग | कर्णप्रयाग | 1991 | पुडियाणी | पुडियाणी | 56.60 | 0.00 | 56.60 | 47120737 |
| 134 | केदारनाथ वन्य जीव प्रभाग | धनपुर | चौकी | चमोली-47 | कर्णप्रयाग | कर्णप्रयाग | 28.11.1957 | चौकी | चौकी | 0.00 | 35.60 | 35.60 | 47120738 |
| 135 | केदारनाथ वन्य जीव प्रभाग | धनपुर | झिरकोटी | चमोली-47 | कर्णप्रयाग | कर्णप्रयाग | 06.06.1972 | झिरकोटी | झिरकोटी | 0.00 | 43.20 | 43.20 | 47120739 |
| 136 | केदारनाथ वन्य जीव प्रभाग | धनपुर | काण्डा | चमोली-47 | कर्णप्रयाग | कर्णप्रयाग | 16.11.1956 | काण्डा | काण्डा | 0.00 | 75.80 | 75.80 | 47120740 |
| 137 | केदारनाथ वन्य जीव प्रभाग | धनपुर | अंगोथ | चमोली-47 | कर्णप्रयाग | कर्णप्रयाग | 15.12.2003 | अंगोथ | अंगोथ | 0.00 | 2.82 | 2.82 | 47120741 |
| 138 | केदारनाथ वन्य जीव प्रभाग | धनपुर | सिन्द्रवाणी लगा काण्डा | चमोली-47 | कर्णप्रयाग | कर्णप्रयाग | 23.03.2004 | सिन्द्रवाणी लगा काण्डा | सिन्द्रवाणी लगा काण्डा | 0.00 | 11.43 | 11.43 | 47120742 |
| 139 | केदारनाथ वन्य जीव प्रभाग | धनपुर | दुवा | चमोली-47 | कर्णप्रयाग | कर्णप्रयाग | 01.04.1957 | दुवा | दुवा | 0.00 | 100.00 | 100.00 | 47120743 |
| 140 | केदारनाथ वन्य जीव प्रभाग | धनपुर | कमेड़ा | चमोली-47 | कर्णप्रयाग | कर्णप्रयाग | 01.04.1957 | कमेड़ा | कमेड़ा | 0.00 | 20.80 | 20.80 | 47120744 |
| 141 | केदारनाथ वन्य जीव प्रभाग | धनपुर | शैल | चमोली-47 | कर्णप्रयाग | कर्णप्रयाग | 30.03.2004 | शैल | नगर पालिका परिषद गौचर | 0.00 | 7.96 | 7.96 | 47120745 |
| 142 | केदारनाथ वन्य जीव प्रभाग | धनपुर | घारी लग्गा पनाई | चमोली-47 | कर्णप्रयाग | कर्णप्रयाग | 1957 | घारी लग्गा पनाई | नगर पालिका परिषद गौचर | 0.00 | 44.80 | 44.80 | 47120746 |
| 143 | केदारनाथ वन्य जीव प्रभाग | धनपुर | माडा | चमोली-47 | कर्णप्रयाग | कर्णप्रयाग | 23.03.2004 | माडा | गेंधी | 0.00 | 10.39 | 10.39 | 47120747 |
| 144 | केदारनाथ वन्य जीव प्रभाग | धनपुर | ओव्यागवाड़ | चमोली-47 | कर्णप्रयाग | कर्णप्रयाग | 29.03.2004 | ओव्यागवाड़ | ओव्यागवाड़ | 0.00 | 30.88 | 30.88 | 47120748 |
| 145 | केदारनाथ वन्य जीव प्रभाग | धनपुर | बमेली / मुल्यागवाड़ | चमोली-47 | कर्णप्रयाग | कर्णप्रयाग | 11.03.2004 | बमेली | बमेली | 0.00 | 46.76 | 46.76 | 47120749 |
| 146 | केदारनाथ वन्य जीव प्रभाग | धनपुर | बौला / श्रीकोट | चमोली-47 | कर्णप्रयाग | कर्णप्रयाग | 24.11.1957 | बौला, श्रीकोट | श्रीकोट | 0.00 | 41.80 | 41.80 | 47120750 |
| 147 | केदारनाथ वन्य जीव प्रभाग | धनपुर | खरसाई | चमोली-47 | कर्णप्रयाग | कर्णप्रयाग | 23.06.1960 | खरसाई | खरसाई | 0.00 | 34.80 | 34.80 | 47120751 |
| 148 | केदारनाथ वन्य जीव प्रभाग | धनपुर | धनपुर | चमोली-47 | कर्णप्रयाग | कर्णप्रयाग | 17.05.1988 | धनपुर | धनपुर | 0.00 | 34.00 | 34.00 | 47120752 |
| 149 | केदारनाथ वन्य जीव प्रभाग | धनपुर | दिमदिमा | चमोली-47 | कर्णप्रयाग | कर्णप्रयाग | 25.06.1960 | दिमदिमा | दिमदिमा | 0.00 | 20.64 | 20.64 | 47120753 |
| 150 | केदारनाथ वन्य जीव प्रभाग | धनपुर | गेंधी | चमोली-47 | कर्णप्रयाग | कर्णप्रयाग | 04.03.2004 | गेंधी | गेंधी | 0.00 | 11.98 | 11.98 | 47120754 |
| 151 | केदारनाथ वन्य जीव प्रभाग | धनपुर | पाडुली ग्वाड़ | चमोली-47 | कर्णप्रयाग | कर्णप्रयाग | 01.12.2003 | पाडुली ग्वाड़ | पाडुली ग्वाड़ | 0.00 | 5.09 | 5.09 | 47120755 |
| 152 | केदारनाथ वन्य जीव प्रभाग | धनपुर | नौटी | चमोली-47 | कर्णप्रयाग | कर्णप्रयाग | 21.05.1942 | नौटी | नौटी | 50.77 | 44.92 | 95.69 | 47120756 |
| 153 | केदारनाथ वन्य जीव प्रभाग | धनपुर | छांतोली | चमोली-47 | कर्णप्रयाग | कर्णप्रयाग | 04.11.1944 | छांतोली | छांतोली | 53.60 | 0.00 | 53.60 | 47120757 |

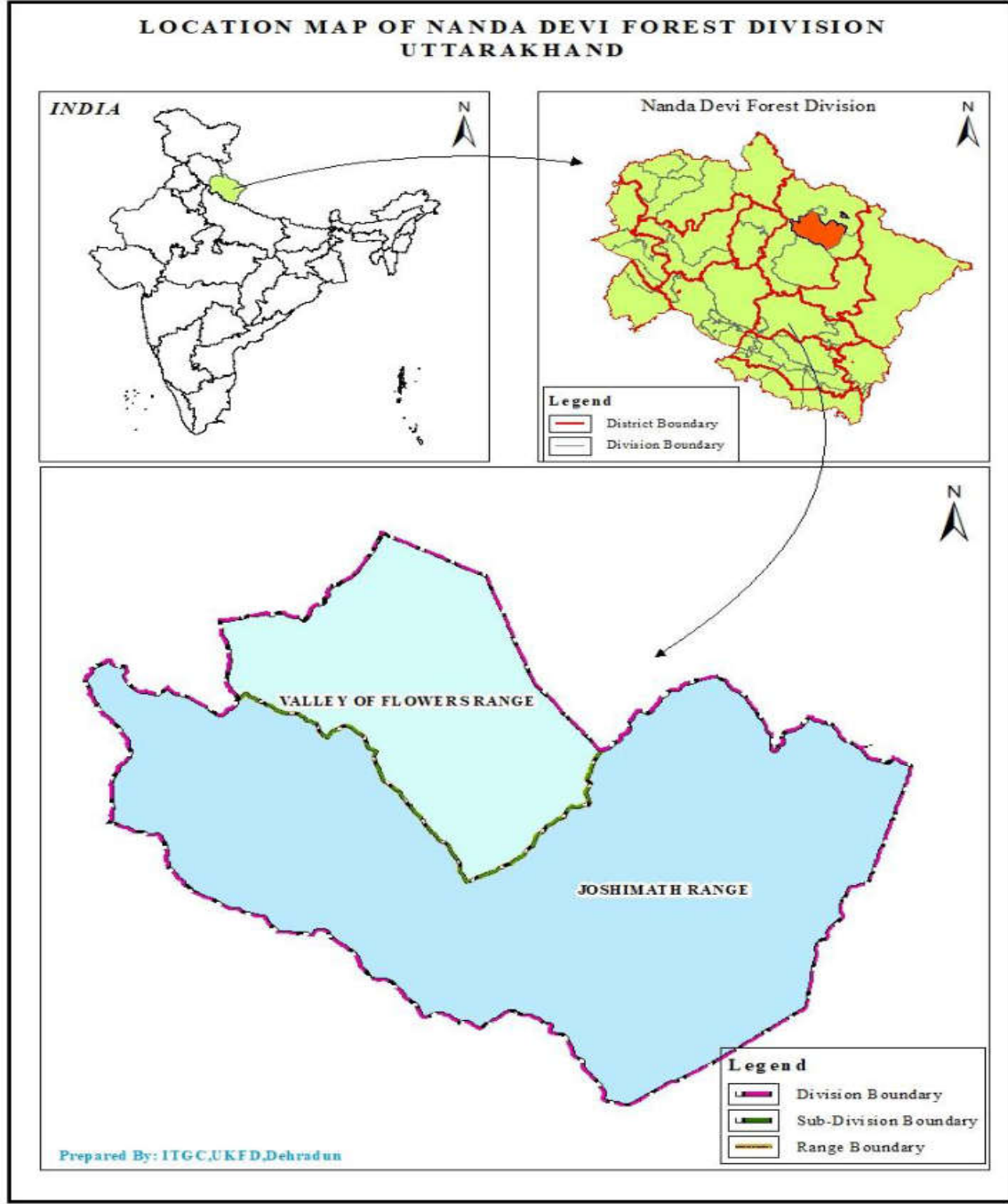
कुल वन पंचायतों की संख्या= 153 **कुल क्षेत्रफल= 13957.43 Ha (आरक्षित भूमि/वन= 7961.11 Ha, सिविल भूमि/वन= 5996.33 Ha)**

*स्रोत- केदारनाथ वन्य जीव वन प्रभाग, गोपेश्वर से सम्बन्धित उक्त वन पंचायत सूची जिलाधिकारी चमोली/राजस्व अभिलेखों से प्राप्त आंकड़ों के आधार पर संघारित की गई है।

9.4– नन्दादेवी राष्ट्रीय पार्क वन प्रभाग जोशीमठ

प्रभाग का गठन व भौगोलिक स्थिति:

नन्दादेवी राष्ट्रीय पार्क वन प्रभाग का मुख्यालय जोशीमठ में स्थित है। सम्पूर्ण प्रभाग का क्षेत्रफल पर्वतीय होने के कारण यह क्षेत्र अत्यधिक उबड़-खाबड़ है। प्रभाग के पश्चिम में केदारनाथ वन्य जीव प्रभाग, पूर्व में स्थित भारत तिब्बत अन्तराष्ट्रीय सीमा, दक्षिण में बद्रीनाथ वन प्रभाग की चमोली रेंज एवं उत्तर में माणा अन्तराष्ट्रीय सीमा पड़ती है।



प्रभाग के क्षेत्रान्तर्गत मुख्यतः अलकनन्दा, धौली, ऋषिगंगा, कल्पगंगा, पुष्पावती एवं भ्यूडार गंगा आती हैं। वन प्रभाग का अधिकतर भाग शैल पर्वत की चट्टानों से बना है। प्रभाग लघुत्तर हिमालय के पर्वतीय क्षेत्र में अलकनन्दा तथा उसकी सहायक नदियों के जलागम क्षेत्र में स्थित है। नन्दादेवी राष्ट्रीय पार्क का अधिकांश क्षेत्र वृहत्तर हिमालय श्रृंखला व उससे आगे, तिब्बत से लगे आन्तर हिमालय क्षेत्र में स्थित है। नन्दादेवी राष्ट्रीय पार्क के परिक्षेत्र के अन्तर्गत आने वाली भूमि का स्वरूप अधिकांशतः उबड़-खाबड़ है।

क्षेत्रफल का विवरण:

वन प्रभाग के नियंत्रणाधीन वन पंचायतों के वितरण की स्थिति निम्न प्रकार है:

| तहसील का नाम | विकास खण्ड का नाम | राजि का नाम | वन पंचायतों की संख्या | कुल क्षेत्रफल (हेक्टेयर) |
|--------------|-------------------|----------------------------------|-----------------------|--------------------------|
| जोशीमठ | जोशीमठ | जोशीमठ रेंज | 59 | 21920.139 |
| जोशीमठ | जोशीमठ | फूलों की घाटी रेंज गोविन्दघाट | 06 | 2485.738 |
| योग | | | 65 | 24405.88 |

वन्यजीव एवं वनस्पतियों का विवरण:

नन्दादेवी राष्ट्रीय पार्क के अन्तर्गत पंचायती वनों में प्रमुखतया घुरड़, काखड़, गुलदार, भालू, बन्दर, लंगूर, लोमड़ी, जंगली सूअर, सेही, सियार आदि प्रकार के वन्यजीव व वनस्पतियों में चीड़ बाँज, देवदार, कैल, उतीस, बुराँश, अँयार, डैकन, सुरई, मोरपंखी, पांगर, अंगू, सिरस, मोरू, खर्सू, पदम, तुन, भीमल, कचनार, दूधला, तिमला, आँवला, हरड़, बहेड़ा, तेजपात, अखरोट, आड़ू, खूमानी, चूली, पोलम, रिंगाल, बाँस, सन्तरा, नारंगी, सेब, काफल, रागा, फड़ियाँट, टिमरू, किलमोड़ा, धिंधारू, हिंसोल, जंगली बेर आदि प्रजातियाँ पाई जाती है।



वन पंचायत निर्देशिका- *नन्दादेवी राष्ट्रीय पार्क जोशीमठ

| क्रम संख्या | वन प्रभाग का नाम | राजि का नाम | वन पंचायत का नाम | जनपद का नाम व राष्ट्रीय कोड | तहसील का नाम | विकासखण्ड का नाम | वन पंचायत का गठन वर्ष | राजस्व ग्राम का नाम | ग्राम पंचायत का नाम | वन पंचायत का क्षेत्रफल (हेक्टेयर में) | | | वन पंचायत कोड |
|-------------|----------------------------------|-------------|------------------|-----------------------------|--------------|------------------|-----------------------|--------------------------------------|------------------------------------|---------------------------------------|----------|----------------|---------------|
| | | | | | | | | | | आरक्षित वन | सिविल वन | कुल क्षेत्रफल | |
| 1 | 2 | 3 | 4 | 5 | 6 | 7 | 8 | 9 | 10 | 11 | 12 | 13 | 14 |
| 1 | नन्दादेवी राष्ट्रीय पार्क जोशीमठ | जोशीमठ | बडागाँव | चमोली-47 | जोशीमठ | जोशीमठ | 28-02-2003 | बडागाँव, इनाडा, पंयाचोरमी | बडागाँव | 0.00 | 28.20 | 28.20 | 47080758 |
| 2 | नन्दादेवी राष्ट्रीय पार्क जोशीमठ | जोशीमठ | मेरग | चमोली-47 | जोशीमठ | जोशीमठ | 09-11-2000 | मृग, खंच्चा मल्ला, खंच्चा तल्ला, ऐरा | मेरग | 0.00 | 34.38 | 34.38 | 47080759 |
| 3 | नन्दादेवी राष्ट्रीय पार्क जोशीमठ | जोशीमठ | परसारी | चमोली-47 | जोशीमठ | जोशीमठ | 22-03-2004 | परसारी | - | 0.00 | 8.60 | 8.60 | 47080760 |
| 4 | नन्दादेवी राष्ट्रीय पार्क जोशीमठ | जोशीमठ | रविग्राम | चमोली-47 | जोशीमठ | जोशीमठ | 18-08-2003 | रविग्राम | रविग्राम | 0.00 | 40.39 | 40.39 | 47080761 |
| 5 | नन्दादेवी राष्ट्रीय पार्क जोशीमठ | जोशीमठ | हेलंग | चमोली-47 | जोशीमठ | जोशीमठ | 20-05-1965 | हेलंग, सलूड, डुंग्रा, डुंग्रीबरोसी | हेलंग, सलूड, डुंग्रा, डुंग्रीबरोसी | 0.00 | 149.43 | 149.43 | 47080762 |
| 6 | नन्दादेवी राष्ट्रीय पार्क जोशीमठ | जोशीमठ | उर्गम | चमोली-47 | जोशीमठ | जोशीमठ | 19-06-1958 | उर्गम | उर्गम | 2978.55 | 0.00 | 2978.55 | 47080763 |
| 7 | नन्दादेवी राष्ट्रीय पार्क जोशीमठ | जोशीमठ | सलना | चमोली-47 | जोशीमठ | जोशीमठ | 10-10-2000 | सलना | ल्यारीथेणा | 0.00 | 26.89 | 26.89 | 47080764 |
| 8 | नन्दादेवी राष्ट्रीय पार्क जोशीमठ | जोशीमठ | देवग्राम | चमोली-47 | जोशीमठ | जोशीमठ | 17-08-2001 | देवग्राम | देवग्राम | 0.00 | 52.30 | 52.30 | 47080765 |
| 9 | नन्दादेवी राष्ट्रीय पार्क जोशीमठ | जोशीमठ | ल्यारी / थेणा | चमोली-47 | जोशीमठ | जोशीमठ | 05-08-2000 | ल्यारीथेणा | ल्यारी / थेणा | 0.00 | 53.97 | 53.97 | 47080766 |
| 10 | नन्दादेवी राष्ट्रीय पार्क जोशीमठ | जोशीमठ | भैटा चक उर्गम | चमोली-47 | जोशीमठ | जोशीमठ | 08-06-1999 | भैटा चक उर्गम | भैटा | 0.00 | 75.71 | 75.71 | 47080767 |
| 11 | नन्दादेवी राष्ट्रीय पार्क जोशीमठ | जोशीमठ | भर्की | चमोली-47 | जोशीमठ | जोशीमठ | 26-12-2005 | भर्की चक उर्गम | भर्की | 0.00 | 76.99 | 76.99 | 47080768 |
| 12 | नन्दादेवी राष्ट्रीय पार्क जोशीमठ | जोशीमठ | सेलंग | चमोली-47 | जोशीमठ | जोशीमठ | 19-05-1965 | सेलंग | सेलंग | 0.00 | 170.94 | 170.94 | 47080769 |
| 13 | नन्दादेवी राष्ट्रीय पार्क जोशीमठ | जोशीमठ | पैनी | चमोली-47 | जोशीमठ | जोशीमठ | 25-11-1958 | पैनी | पैनी | 0.00 | 149.74 | 149.74 | 47080770 |
| 14 | नन्दादेवी राष्ट्रीय पार्क जोशीमठ | जोशीमठ | थेग | चमोली-47 | जोशीमठ | जोशीमठ | 15-06-1983 | थेग | थेग | 0.00 | 215.30 | 215.30 | 47080771 |
| 15 | नन्दादेवी राष्ट्रीय पार्क जोशीमठ | जोशीमठ | चाई | चमोली-47 | जोशीमठ | जोशीमठ | 28-11-1958 | चाई, तोली लगा चाई | चाई | 0.00 | 25.90 | 25.90 | 47080772 |
| 16 | नन्दादेवी राष्ट्रीय पार्क जोशीमठ | जोशीमठ | लंगसी | चमोली-47 | जोशीमठ | जोशीमठ | 23-05-2002 | लंगसी | लंगसी | 0.00 | 43.32 | 43.32 | 47080773 |
| 17 | नन्दादेवी राष्ट्रीय पार्क जोशीमठ | जोशीमठ | मोल्टा | चमोली-47 | जोशीमठ | जोशीमठ | 10-01-2001 | मोल्टा | मोल्टा | 0.00 | 57.97 | 57.97 | 47080774 |
| 18 | नन्दादेवी राष्ट्रीय पार्क जोशीमठ | जोशीमठ | पंगनों | चमोली-47 | जोशीमठ | जोशीमठ | 26-06-1962 | पंगनों | पंगनों | 0.00 | 45.20 | 45.20 | 47080775 |
| 19 | नन्दादेवी राष्ट्रीय पार्क जोशीमठ | जोशीमठ | गुलाबकोटी | चमोली-47 | जोशीमठ | जोशीमठ | 22-05-1965 | गुलाबकोटी (लंगसी) | गुलाबकोटी | 0.00 | 58.77 | 58.77 | 47080776 |
| 20 | नन्दादेवी राष्ट्रीय पार्क जोशीमठ | जोशीमठ | पल्ला | चमोली-47 | जोशीमठ | जोशीमठ | 13-06-1972 | पल्ला | जखोला | 0.00 | 229.20 | 229.20 | 47080777 |
| 21 | नन्दादेवी राष्ट्रीय पार्क जोशीमठ | जोशीमठ | जखोला | चमोली-47 | जोशीमठ | जोशीमठ | 14-12-1963 | जखोला | जखोला | 0.00 | 153.48 | 153.48 | 47080778 |
| 22 | नन्दादेवी राष्ट्रीय पार्क जोशीमठ | जोशीमठ | किमाणा | चमोली-47 | जोशीमठ | जोशीमठ | 13-06-1972 | किमाणा | किमाणा | 0.00 | 63.94 | 63.94 | 47080779 |
| 23 | नन्दादेवी राष्ट्रीय पार्क जोशीमठ | जोशीमठ | लाता-रैणी | चमोली-47 | जोशीमठ | जोशीमठ | 14-12-1963 | लाता-रैणी | लाता | 1029.54 | 54.98 | 1084.52 | 47080780 |
| 24 | नन्दादेवी राष्ट्रीय पार्क जोशीमठ | जोशीमठ | तोलमा | चमोली-47 | जोशीमठ | जोशीमठ | 24-05-1964 | तोलमा | तोलमा | 2801.62 | 0.00 | 2801.62 | 47080781 |
| 25 | नन्दादेवी राष्ट्रीय पार्क जोशीमठ | जोशीमठ | जुवागवाड | चमोली-47 | जोशीमठ | जोशीमठ | 27-05-1964 | जुवागवाड | रैणी चैक सुभाई | 0.00 | 770.94 | 770.94 | 47080782 |
| 26 | नन्दादेवी राष्ट्रीय पार्क जोशीमठ | जोशीमठ | पैंग | चमोली-47 | जोशीमठ | जोशीमठ | 27-05-1964 | पैंग चक लाता | रैणी | 615.14 | 0.00 | 615.14 | 47080783 |
| 27 | नन्दादेवी राष्ट्रीय पार्क जोशीमठ | जोशीमठ | मौरना | चमोली-47 | जोशीमठ | जोशीमठ | 10-12-2013 | मौरना चक सुभाई | रैणी | 0.00 | 16.52 | 16.52 | 47080784 |
| 28 | नन्दादेवी राष्ट्रीय पार्क जोशीमठ | जोशीमठ | रिंगी | चमोली-47 | जोशीमठ | जोशीमठ | 01-06-1964 | रिंगी गूढ | रिंगी | 0.00 | 435.05 | 435.05 | 47080785 |
| 29 | नन्दादेवी राष्ट्रीय पार्क जोशीमठ | जोशीमठ | ढाक चमतोली | चमोली-47 | जोशीमठ | जोशीमठ | 13-06-1964 | ढाक, कुण्डीखोला, चमतोली | ढाक, कुण्डीखोला | 0.00 | 121.81 | 121.81 | 47080786 |
| 30 | नन्दादेवी राष्ट्रीय पार्क जोशीमठ | जोशीमठ | भंग्यूल | चमोली-47 | जोशीमठ | जोशीमठ | 10-08-1998 | भंग्यूल | भंग्यूल | 0.00 | 359.68 | 359.68 | 47080787 |
| 31 | नन्दादेवी राष्ट्रीय पार्क जोशीमठ | जोशीमठ | तपोवन | चमोली-47 | जोशीमठ | जोशीमठ | 28-05-1964 | तपोवन | तपोवन | 0.00 | 53.58 | 53.58 | 47080788 |

| क्रम संख्या | वन प्रभाग का नाम | राजि का नाम | वन पंचायत का नाम | जनपद का नाम व राष्ट्रीय कोड | तहसील का नाम | विकासखण्ड का नाम | वन पंचायत का गठन वर्ष | राजस्व ग्राम का नाम | ग्राम पंचायत का नाम | वन पंचायत का क्षेत्रफल (हेक्टेयर में) | | | वन पंचायत कोड |
|-------------|----------------------------------|-------------------------------|------------------|-----------------------------|--------------|------------------|-----------------------|--------------------------|---------------------|---------------------------------------|----------|---------------|---------------|
| | | | | | | | | | | आरक्षित वन | सिविल वन | कुल क्षेत्रफल | |
| 1 | 2 | 3 | 4 | 5 | 6 | 7 | 8 | 9 | 10 | 11 | 12 | 13 | 14 |
| 32 | नन्दादेवी राष्ट्रीय पार्क जोशीमठ | जोशीमठ | सूकी | चमोली-47 | जोशीमठ | जोशीमठ | 16-08-1967 | सूकी, कुराईपाणी | भलगांव | 0.00 | 261.59 | 261.59 | 47080789 |
| 33 | नन्दादेवी राष्ट्रीय पार्क जोशीमठ | जोशीमठ | कछौं | चमोली-47 | जोशीमठ | जोशीमठ | 04-08-1999 | करछौं, बदलगेठा | कछौं | 0.00 | 36.12 | 36.12 | 47080790 |
| 34 | नन्दादेवी राष्ट्रीय पार्क जोशीमठ | जोशीमठ | रेगडी | चमोली-47 | जोशीमठ | जोशीमठ | 05-11-1999 | रेगडी | रेगडी | 0.00 | 9.98 | 9.98 | 47080791 |
| 35 | नन्दादेवी राष्ट्रीय पार्क जोशीमठ | जोशीमठ | सुमाई | चमोली-47 | जोशीमठ | जोशीमठ | 05-12-1999 | सुमाई गूठ | सुमाई | 0.00 | 56.45 | 56.45 | 47080792 |
| 36 | नन्दादेवी राष्ट्रीय पार्क जोशीमठ | जोशीमठ | भलगांव | चमोली-47 | जोशीमठ | जोशीमठ | 05-10-2000 | भलगांव | भलगांव | 0.00 | 14.05 | 14.05 | 47080793 |
| 37 | नन्दादेवी राष्ट्रीय पार्क जोशीमठ | जोशीमठ | फागती | चमोली-47 | जोशीमठ | जोशीमठ | 04-11-2000 | फागती, पंगरासू | तोलमा | 0.00 | 64.57 | 64.57 | 47080794 |
| 38 | नन्दादेवी राष्ट्रीय पार्क जोशीमठ | जोशीमठ | लौंग सेगडी | चमोली-47 | जोशीमठ | जोशीमठ | 06-11-2000 | लौंग सेगडी | तोलमा | 0.00 | 94.76 | 94.76 | 47080795 |
| 39 | नन्दादेवी राष्ट्रीय पार्क जोशीमठ | जोशीमठ | तुगासी | चमोली-47 | जोशीमठ | जोशीमठ | 06-10-1999 | तुगासी | रेगडी | 0.00 | 53.08 | 53.08 | 47080796 |
| 40 | नन्दादेवी राष्ट्रीय पार्क जोशीमठ | जोशीमठ | रेणी चक सुमाई | चमोली-47 | जोशीमठ | जोशीमठ | 06-10-1999 | रेणी चक सुमाई | रेणी चक सुमाई | 0.00 | 21.26 | 21.26 | 47080797 |
| 41 | नन्दादेवी राष्ट्रीय पार्क जोशीमठ | जोशीमठ | विलागड | चमोली-47 | जोशीमठ | जोशीमठ | 24-04-2003 | विलागड | तपोवन | 0.00 | 1.40 | 1.40 | 47080798 |
| 42 | नन्दादेवी राष्ट्रीय पार्क जोशीमठ | जोशीमठ | जूजू | चमोली-47 | जोशीमठ | जोशीमठ | 30-10-2003 | जूजू चक लाता | रेणी | 0.00 | 6.70 | 6.70 | 47080799 |
| 43 | नन्दादेवी राष्ट्रीय पार्क जोशीमठ | जोशीमठ | गहर | चमोली-47 | जोशीमठ | जोशीमठ | 30-10-2003 | गहर | भंग्यूल | 0.00 | 69.02 | 69.02 | 47080800 |
| 44 | नन्दादेवी राष्ट्रीय पार्क जोशीमठ | जोशीमठ | गमशाली | चमोली-47 | जोशीमठ | जोशीमठ | 24-09-2003 | गमशाली | गमशाली | 0.00 | 32.16 | 32.16 | 47080801 |
| 45 | नन्दादेवी राष्ट्रीय पार्क जोशीमठ | जोशीमठ | फरकिया | चमोली-47 | जोशीमठ | जोशीमठ | 17-10-2003 | फरकियागांव | फरकिया | 0.00 | 72.07 | 72.07 | 47080802 |
| 46 | नन्दादेवी राष्ट्रीय पार्क जोशीमठ | जोशीमठ | बाम्या | चमोली-47 | जोशीमठ | जोशीमठ | 09-09-2001 | बाम्या | बाम्या | 0.00 | 484.12 | 484.12 | 47080803 |
| 47 | नन्दादेवी राष्ट्रीय पार्क जोशीमठ | जोशीमठ | गुरकुटी | चमोली-47 | जोशीमठ | जोशीमठ | 23-09-2003 | गुरकुटी | मेहरगांव | 0.00 | 9.96 | 9.96 | 47080804 |
| 48 | नन्दादेवी राष्ट्रीय पार्क जोशीमठ | जोशीमठ | मेहरगांव | चमोली-47 | जोशीमठ | जोशीमठ | 14-10-2003 | मेहरगांव | मेहरगांव | 0.00 | 96.22 | 96.22 | 47080805 |
| 49 | नन्दादेवी राष्ट्रीय पार्क जोशीमठ | जोशीमठ | केलाशपुर | चमोली-47 | जोशीमठ | जोशीमठ | 14-10-2003 | केलाशपुर | केलाशपुर | 0.00 | 28.75 | 28.75 | 47080806 |
| 50 | नन्दादेवी राष्ट्रीय पार्क जोशीमठ | जोशीमठ | मलारी | चमोली-47 | जोशीमठ | जोशीमठ | 08-09-2001 | मलारी | मलारी | 0.00 | 8333.72 | 8333.72 | 47080807 |
| 51 | नन्दादेवी राष्ट्रीय पार्क जोशीमठ | जोशीमठ | कोषा | चमोली-47 | जोशीमठ | जोशीमठ | 18-10-2003 | कोषा | कोषा | 0.00 | 253.95 | 253.95 | 47080808 |
| 52 | नन्दादेवी राष्ट्रीय पार्क जोशीमठ | जोशीमठ | द्रोणागिरी | चमोली-47 | जोशीमठ | जोशीमठ | 19-10-2003 | द्रोणागिरी | द्रोणागिरी | 0.00 | 9.71 | 9.71 | 47080809 |
| 53 | नन्दादेवी राष्ट्रीय पार्क जोशीमठ | जोशीमठ | गरपक | चमोली-47 | जोशीमठ | जोशीमठ | 19-10-2003 | गरपक | कागा | 0.00 | 61.94 | 61.94 | 47080810 |
| 54 | नन्दादेवी राष्ट्रीय पार्क जोशीमठ | जोशीमठ | कागा | चमोली-47 | जोशीमठ | जोशीमठ | 31-10-2003 | कागा | कागा | 0.00 | 285.19 | 285.19 | 47080811 |
| 55 | नन्दादेवी राष्ट्रीय पार्क जोशीमठ | जोशीमठ | जेलम | चमोली-47 | जोशीमठ | जोशीमठ | 21-05-1999 | जेलम | जेलम | 0.00 | 386.47 | 386.47 | 47080812 |
| 56 | नन्दादेवी राष्ट्रीय पार्क जोशीमठ | जोशीमठ | जुम्मा | चमोली-47 | जोशीमठ | जोशीमठ | 31-10-2003 | जुम्मा | जेलम | 0.00 | 22.78 | 22.78 | 47080813 |
| 57 | नन्दादेवी राष्ट्रीय पार्क जोशीमठ | जोशीमठ | नीति | चमोली-47 | जोशीमठ | जोशीमठ | 24-10-2003 | नीति | नीति | 0.00 | 110.88 | 110.88 | 47080814 |
| 58 | नन्दादेवी राष्ट्रीय पार्क जोशीमठ | जोशीमठ | करछीगांव | चमोली-47 | जोशीमठ | जोशीमठ | 20-11-2009 | करछीगांव | रेगडी | 0.00 | 17.01 | 17.01 | 47080815 |
| 59 | नन्दादेवी राष्ट्रीय पार्क जोशीमठ | जोशीमठ | रेणी चक लाता | चमोली-47 | जोशीमठ | जोशीमठ | 31-05-2014 | रेणी चक लाता | रेणी | 0.00 | 28.20 | 28.20 | 47080816 |
| 60 | नन्दादेवी राष्ट्रीय पार्क जोशीमठ | फूलों की घाटी रेंज गोविन्दघाट | पैका | चमोली-47 | जोशीमठ | जोशीमठ | 31-03-2004 | जोशीमठ | - | 0.00 | 12.98 | 12.98 | 47080817 |
| 61 | नन्दादेवी राष्ट्रीय पार्क जोशीमठ | फूलों की घाटी रेंज गोविन्दघाट | पाण्डुकेश्वर | चमोली-47 | जोशीमठ | जोशीमठ | 22-06-1968 | पाण्डुकेश्वर | पाण्डुकेश्वर | 971.27 | 0.00 | 971.27 | 47080818 |
| 62 | नन्दादेवी राष्ट्रीय पार्क जोशीमठ | फूलों की घाटी रेंज गोविन्दघाट | खिरों औध | चमोली-47 | जोशीमठ | जोशीमठ | 27-11-1972 | खिरों | खिरों लामबगड | 0.00 | 133.55 | 133.55 | 47080819 |
| 63 | नन्दादेवी राष्ट्रीय पार्क जोशीमठ | फूलों की घाटी रेंज गोविन्दघाट | हनुमान चट्टी | चमोली-47 | जोशीमठ | जोशीमठ | 19-10-1973 | औध हनुमान चट्टी बेनाकुली | औध हनुमान चट्टी | 0.00 | 132.00 | 132.00 | 47080820 |
| 64 | नन्दादेवी राष्ट्रीय पार्क जोशीमठ | फूलों की घाटी रेंज गोविन्दघाट | भ्यूडार | चमोली-47 | जोशीमठ | जोशीमठ | 10-12-1963 | भ्यूडार, पुलना | भ्यूडार | 1214.08 | 0.00 | 1214.08 | 47080821 |
| 65 | नन्दादेवी राष्ट्रीय पार्क जोशीमठ | फूलों की घाटी रेंज गोविन्दघाट | अरूडी- पट्टी | चमोली-47 | जोशीमठ | जोशीमठ | 21-02-2004 | अरूडी- पट्टी | खिरों लामबगड | 0.00 | 21.86 | 21.86 | 47080822 |

कुल वन पंचायतों की संख्या = 65

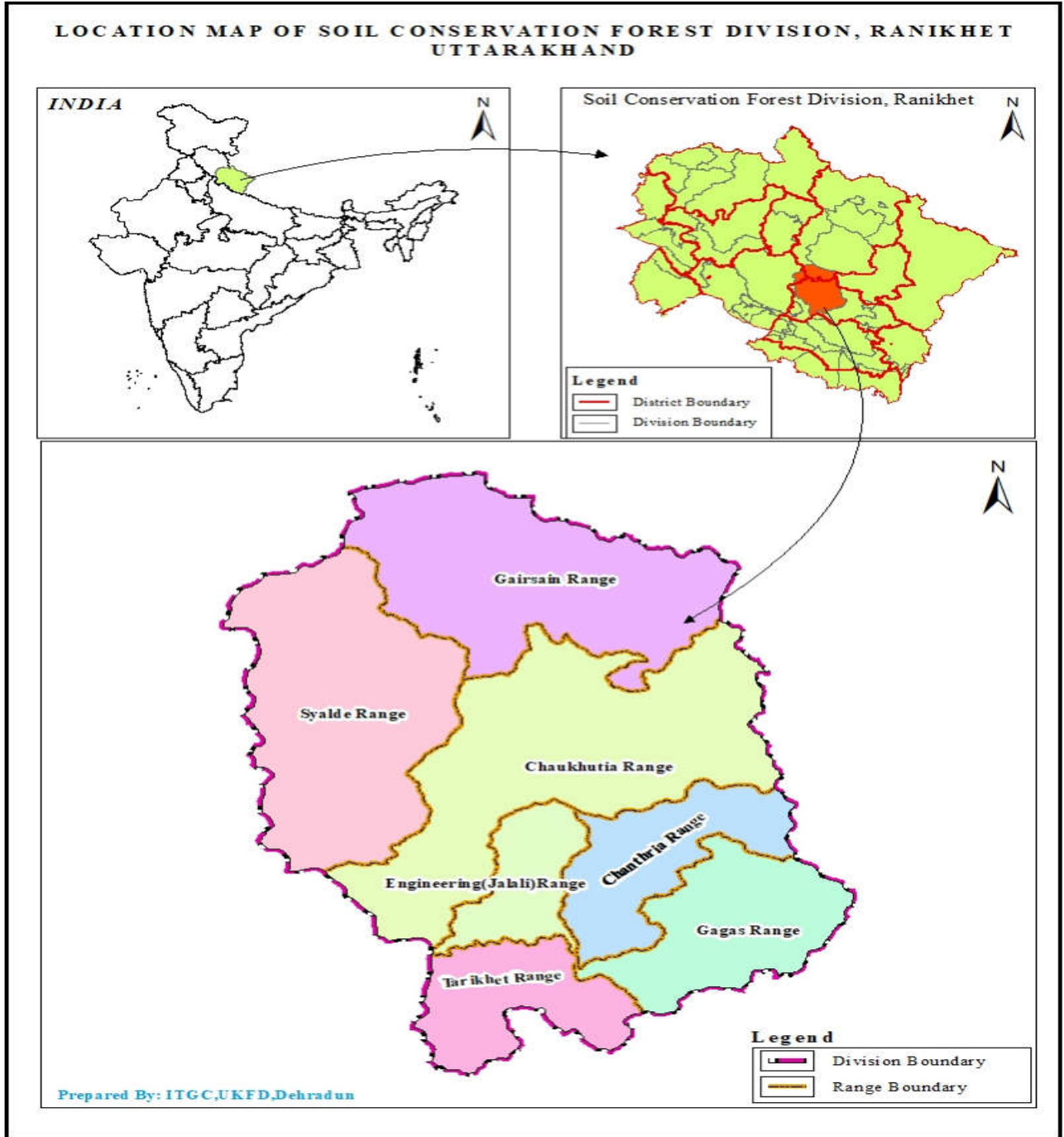
कुल क्षेत्रफल= 24405.88 Ha (आरक्षित भूमि/वन= 9610.20 Ha, सिविल भूमि/वन= 14795.68 Ha)

*स्रोत- नन्दादेवी राष्ट्रीय पार्क जोशीमठ वन प्रभाग से सम्बन्धित उक्त वन पंचायत सूची जिलाधिकारी चमोली/राजस्व अभिलेखों से प्राप्त आंकड़ों के आधार पर संघारित की गई है।
वन पंचायत निर्देशिका-नन्दादेवी राष्ट्रीय पार्क, जोशीमठ

15.3— भूमि संरक्षण वन प्रभाग, रानीखेत

प्रभाग का गठन व भौगोलिक स्थिति:

भूमि संरक्षण वन प्रभाग, रानीखेत का गठन 05 मार्च 1962 को किया गया। प्रभाग का विस्तार 29°8.3'41" से 30°9.3'56" उत्तरी अक्षांश एवं 79 °87'46" से 79 °93'432" पूर्वी देशान्तर के मध्य स्थित है। प्रभाग का क्षेत्र रामगंगा तथा उसकी सहायक नदियों के जलागम क्षेत्र में स्थित है।



प्रभाग का अधिकांश क्षेत्र अल्मोड़ा वन प्रभाग तथा सिविल वनों के साथ तथा कुछ क्षेत्र गढ़वाल वन प्रभाग व केदारनाथ वन प्रभाग तथा सिविल क्षेत्रों के साथ संहत रूप में है। प्रभाग के निकटतम रेलवे स्टेशन काठगोदाम व रामनगर है। यह वन प्रभाग अल्मोड़ा वन प्रभाग का अतिच्छादी वन प्रभाग है। इसके पूर्व दिशा में प्रभाग के अल्मोड़ा व सोमेश्वर वन क्षेत्र, दक्षिण पश्चिम व पश्चिम दिशा में क्रमशः मोहान रेंज व गढ़वाल वन प्रभाग, दक्षिण में रानीखेत रेंज का कोसी जलग्रहण क्षेत्र तथा उत्तर में केदारनाथ वन प्रभाग है।

क्षेत्रफल का विवरण:

प्रभाग के अन्तर्गत कुल 694 वन पंचायतें गठित हैं, जिनका तहसील, विकासखण्ड एवं राजिवार विवरण निम्न तालिका में दिया गया है—

| तहसील का नाम | विकास खण्ड का नाम | राजि का नाम | वन पंचायतों की संख्या | कुल क्षेत्रफल (है०) |
|---------------------------|-------------------|-------------|-----------------------|---------------------|
| द्वाराहाट | द्वाराहाट | चन्थरिया | 3 | 25.66 |
| उ०त० बग्वालीपोखर | द्वाराहाट | चन्थरिया | 55 | 1662.56 |
| उ०त० जालली | द्वाराहाट | चन्थरिया | 1 | 37.23 |
| योग चन्थरिया रेन्ज | | | 59 | 1725.45 |
| द्वाराहाट | द्वाराहाट | जालली | 37 | 899.62 |
| भिकियासैण | भिकियासैण | जालली | 17 | 194.54 |
| योग जालली रेन्ज | | | 54 | 1094.16 |
| रानीखेत | ताड़ीखेत | ताड़ीखेत | 82 | 1027.87 |
| भिकियासैण | भिकियासैण | ताड़ीखेत | 66 | 662.33 |
| भिकियासैण | ताड़ीखेत | ताड़ीखेत | 7 | 157.29 |
| योग ताड़ीखेत रेन्ज | | | 155 | 1847.49 |
| स्याल्दे | स्याल्दे | स्याल्दे | 163 | 3302.59 |
| योग स्याल्दे रेन्ज | | | 163 | 3302.59 |
| भिकियासैण | भिकियासैण | चौखुटिया | 34 | 495.06 |
| भिकियासैण | सल्ट | चौखुटिया | 19 | 257.13 |
| चौखुटिया | चौखुटिया | चौखुटिया | 96 | 3254.56 |
| भिकियासैण | चौखुटिया | चौखुटिया | 1 | 4.17 |
| योग चौखुटिया रेन्ज | | | 150 | 4010.92 |
| द्वाराहाट | द्वाराहाट | गगास | 13 | 369.33 |
| रानीखेत | द्वाराहाट | गगास | 15 | 506.51 |
| रानीखेत | ताड़ीखेत | गगास | 31 | 770.25 |
| उ०त० बग्वालीपोखर | द्वाराहाट | गगास | 24 | 610.48 |
| योग गगास रेन्ज | | | 83 | 2256.57 |
| गैरसैण | गैरसैण | गैरसैण | 30 | 1751.99 |
| योग गैरसैण रेन्ज | | | 30 | 1751.99 |
| कुल योग | | | 694 | 15989.17 |

वन्य जीवों एवं वनस्पतियों का विवरण:

प्रभाग के क्षेत्र की विषम भौगोलिक परिस्थितियों के कारण विविध प्रकार की जलवायु वाले क्षेत्रों में भिन्न-भिन्न प्रकार की वानस्पतिक प्रजातियां पाई जाती है। इस क्षेत्र की सभी वन पंचायतों में अधिकांशतः चीड़ ही बहुतायत में पाया जाता है इसके अतिरिक्त कहीं-कहीं पर बांज, काफल, आँवला, तुन, सिरस, साल व शीशम आदि भी पाया जाता है। वन पंचायत व उसके आस पास वन्य जीवों की बहुलता है गांव में पेड़ पौधों व घनी लैन्टाना की झाड़ियों की वजह से जंगली सुवर, बाघ, गुलदार, बन्दर व लंगूर इत्यादि के कारण फसल व मानव के लिए भय बना रहता है।



वन पंचायत निर्देशिका- *भूमि संरक्षण वन प्रभाग, रानीखेत □

| क्रम संख्या | वन प्रभाग का नाम | राजि का नाम | वन पंचायत का नाम | जनपद का नाम व राष्ट्रीय कोड | तहसील का नाम | विकासखण्ड का नाम | वन पंचायत का गठन वर्ष | राजस्व ग्राम का नाम | ग्राम पंचायत का नाम | वन पंचायत का क्षेत्रफल (हेक्टेयर में) | | | वन पंचायत कोड |
|-------------|---------------------------------|-------------|-------------------|-----------------------------|--------------|------------------|-----------------------|---------------------|---------------------|---------------------------------------|----------|---------------|---------------|
| | | | | | | | | | | आरक्षित वन | सिविल वन | कुल क्षेत्रफल | |
| 1 | 2 | 3 | 4 | 5 | 6 | 7 | 8 | 9 | 10 | 11 | 12 | 13 | 14 |
| 1 | भूमि संरक्षण वन प्रभाग, रानीखेत | गैरसैण | फरकण्डे तल्ली | चमोली -47 | गैरसैण | गैरसैण | 1953 | फरकण्डे तल्ली | फरकण्डे तल्ली | 0.00 | 32.00 | 32.00 | 47100825 |
| 2 | भूमि संरक्षण वन प्रभाग, रानीखेत | गैरसैण | पज्याणा | चमोली -47 | गैरसैण | गैरसैण | 12-11-1981 | पज्याणा | पज्याणा | 0.00 | 148.00 | 148.00 | 47100826 |
| 3 | भूमि संरक्षण वन प्रभाग, रानीखेत | गैरसैण | रूडियाटाला | चमोली -47 | गैरसैण | गैरसैण | 2003 | रूडियाटाला | घण्डियाल | 0.00 | 13.30 | 13.30 | 47100827 |
| 4 | भूमि संरक्षण वन प्रभाग, रानीखेत | गैरसैण | सलियाणा द्वितीय | चमोली -47 | गैरसैण | गैरसैण | 2004 | सलियाणा द्वितीय | सलियाणा | 0.00 | 22.00 | 22.00 | 47100828 |
| 5 | भूमि संरक्षण वन प्रभाग, रानीखेत | गैरसैण | तल्ला गांव | चमोली -47 | गैरसैण | गैरसैण | 05-01-1948 | तल्ला गांव | मरोडा | 0.00 | 28.09 | 28.09 | 47100829 |
| 6 | भूमि संरक्षण वन प्रभाग, रानीखेत | गैरसैण | भैसोडासैण | चमोली -47 | गैरसैण | गैरसैण | 13-01-1954 | भैसोडासैण | पारवाडी | 0.00 | 24.50 | 24.50 | 47100830 |
| 7 | भूमि संरक्षण वन प्रभाग, रानीखेत | गैरसैण | रायवन कुमोली | चमोली -47 | गैरसैण | गैरसैण | 10-01-1958 | रायवन कुमोली | नैल | 0.00 | 75.02 | 75.02 | 47100831 |
| 8 | भूमि संरक्षण वन प्रभाग, रानीखेत | गैरसैण | रिखोली | चमोली -47 | गैरसैण | गैरसैण | 13-01-1958 | रिखोली | नगर पंचायत गैरसैण | 0.00 | 20.00 | 20.00 | 47100832 |
| 9 | भूमि संरक्षण वन प्रभाग, रानीखेत | गैरसैण | लखेडी | चमोली -47 | गैरसैण | गैरसैण | 14-05-1971 | लखेडी | लखेडी | 0.00 | 89.02 | 89.02 | 47100833 |
| 10 | भूमि संरक्षण वन प्रभाग, रानीखेत | गैरसैण | पतलचौरा | चमोली -47 | गैरसैण | गैरसैण | 16-08-1998 | पतलचौरा | पतलचौरा | 0.00 | 64.61 | 64.61 | 47100834 |
| 11 | भूमि संरक्षण वन प्रभाग, रानीखेत | गैरसैण | कुलागाड | चमोली -47 | गैरसैण | गैरसैण | 16-01-1958 | कुलागाड | कुलागाड | 0.00 | 68.02 | 68.02 | 47100835 |
| 12 | भूमि संरक्षण वन प्रभाग, रानीखेत | गैरसैण | मूसों | चमोली -47 | गैरसैण | गैरसैण | 16-11-1981 | मूसों | मूसों | 0.00 | 34.00 | 34.00 | 47100836 |
| 13 | भूमि संरक्षण वन प्रभाग, रानीखेत | गैरसैण | अन्द्रपा | चमोली -47 | गैरसैण | गैरसैण | 20-05-1953 | अन्द्रपा | अन्द्रपा | 0.00 | 75.00 | 75.00 | 47100837 |
| 14 | भूमि संरक्षण वन प्रभाग, रानीखेत | गैरसैण | कुनीगाड मल्ली | चमोली -47 | गैरसैण | गैरसैण | 26-12-1975 | कुनीगाड मल्ली | कुनीगाड मल्ली | 0.00 | 15.93 | 15.93 | 47100838 |
| 15 | भूमि संरक्षण वन प्रभाग, रानीखेत | गैरसैण | सहजकोट | चमोली -47 | गैरसैण | गैरसैण | 28-05-1991 | सहजकोट | कुनीगाड | 0.00 | 41.08 | 41.08 | 47100839 |
| 16 | भूमि संरक्षण वन प्रभाग, रानीखेत | गैरसैण | गोगिना मल्ला | चमोली -47 | गैरसैण | गैरसैण | 19-07-1976 | गोगिना मल्ला | गोगिना | 0.00 | 136.12 | 136.12 | 47100840 |
| 17 | भूमि संरक्षण वन प्रभाग, रानीखेत | गैरसैण | फरकण्डे मल्ली | चमोली -47 | गैरसैण | गैरसैण | 1947 | फरकण्डे मल्ली | फरकण्डे तल्ली | 0.00 | 163.08 | 163.08 | 47100841 |
| 18 | भूमि संरक्षण वन प्रभाग, रानीखेत | गैरसैण | बुखराखेत | चमोली -47 | गैरसैण | गैरसैण | 19-09-1986 | बुखराखेत | कुनीगाड | 0.00 | 26.00 | 26.00 | 47100842 |
| 19 | भूमि संरक्षण वन प्रभाग, रानीखेत | गैरसैण | जिनगोड | चमोली -47 | गैरसैण | गैरसैण | 15-12-1975 | जिनगोड | रामडा तल्ला | 0.00 | 8.02 | 8.02 | 47100843 |
| 20 | भूमि संरक्षण वन प्रभाग, रानीखेत | गैरसैण | शिलंगा | चमोली -47 | गैरसैण | गैरसैण | 21-03-1960 | शिलंगा | शिलंगा | 0.00 | 233.00 | 233.00 | 47100844 |
| 21 | भूमि संरक्षण वन प्रभाग, रानीखेत | गैरसैण | रंगचौडा | चमोली -47 | गैरसैण | गैरसैण | 28-03-1963 | रंगचौडा | कोयलख | 0.00 | 21.00 | 21.00 | 47100845 |
| 22 | भूमि संरक्षण वन प्रभाग, रानीखेत | गैरसैण | कोयलख | चमोली -47 | गैरसैण | गैरसैण | 12-12-1970 | कोयलख | रामडा तल्ला | 0.00 | 56.00 | 56.00 | 47100846 |
| 23 | भूमि संरक्षण वन प्रभाग, रानीखेत | गैरसैण | लाटूधार | चमोली -47 | गैरसैण | गैरसैण | 1970 | लाटूधार | नगर पंचायत गैरसैण | 0.00 | 11.02 | 11.02 | 47100847 |
| 24 | भूमि संरक्षण वन प्रभाग, रानीखेत | गैरसैण | माण्डा लंगा सिमाण | चमोली -47 | गैरसैण | गैरसैण | 2004 | माण्डा लंगा सिमाण | पंचाली | 0.00 | 10.34 | 10.34 | 47100848 |
| 25 | भूमि संरक्षण वन प्रभाग, रानीखेत | गैरसैण | पंचाली | चमोली -47 | गैरसैण | गैरसैण | 2000 | पंचाली | पंचाली | 0.00 | 103.06 | 103.06 | 47100852 |
| 26 | भूमि संरक्षण वन प्रभाग, रानीखेत | गैरसैण | नौगांव मल्ला | चमोली -47 | गैरसैण | गैरसैण | 1981 | नौगांव मल्ला | पंचाली | 0.00 | 3.49 | 3.49 | 47100849 |
| 27 | भूमि संरक्षण वन प्रभाग, रानीखेत | गैरसैण | अक्सवाडा | चमोली -47 | गैरसैण | गैरसैण | 16-04-1991 | अक्सवाडा | अक्सवाडा | 0.00 | 17.04 | 17.04 | 47100850 |
| 28 | भूमि संरक्षण वन प्रभाग, रानीखेत | गैरसैण | सारंगवाड | चमोली -47 | गैरसैण | गैरसैण | 20-01-1987 | सारंगवाड | सारंगवाड | 0.00 | 10.14 | 10.14 | 47100851 |
| 29 | भूमि संरक्षण वन प्रभाग, रानीखेत | गैरसैण | पारवाडी | चमोली -47 | गैरसैण | गैरसैण | 2005 | पारवाडी | पारवाडी | 0.00 | 185.06 | 185.06 | 47100853 |
| 30 | भूमि संरक्षण वन प्रभाग, रानीखेत | गैरसैण | भण्डारीखोड | चमोली -47 | गैरसैण | गैरसैण | 16-05-1971 | भण्डारीखोड | भण्डारीखोड | 0.00 | 18.08 | 18.08 | 47100854 |

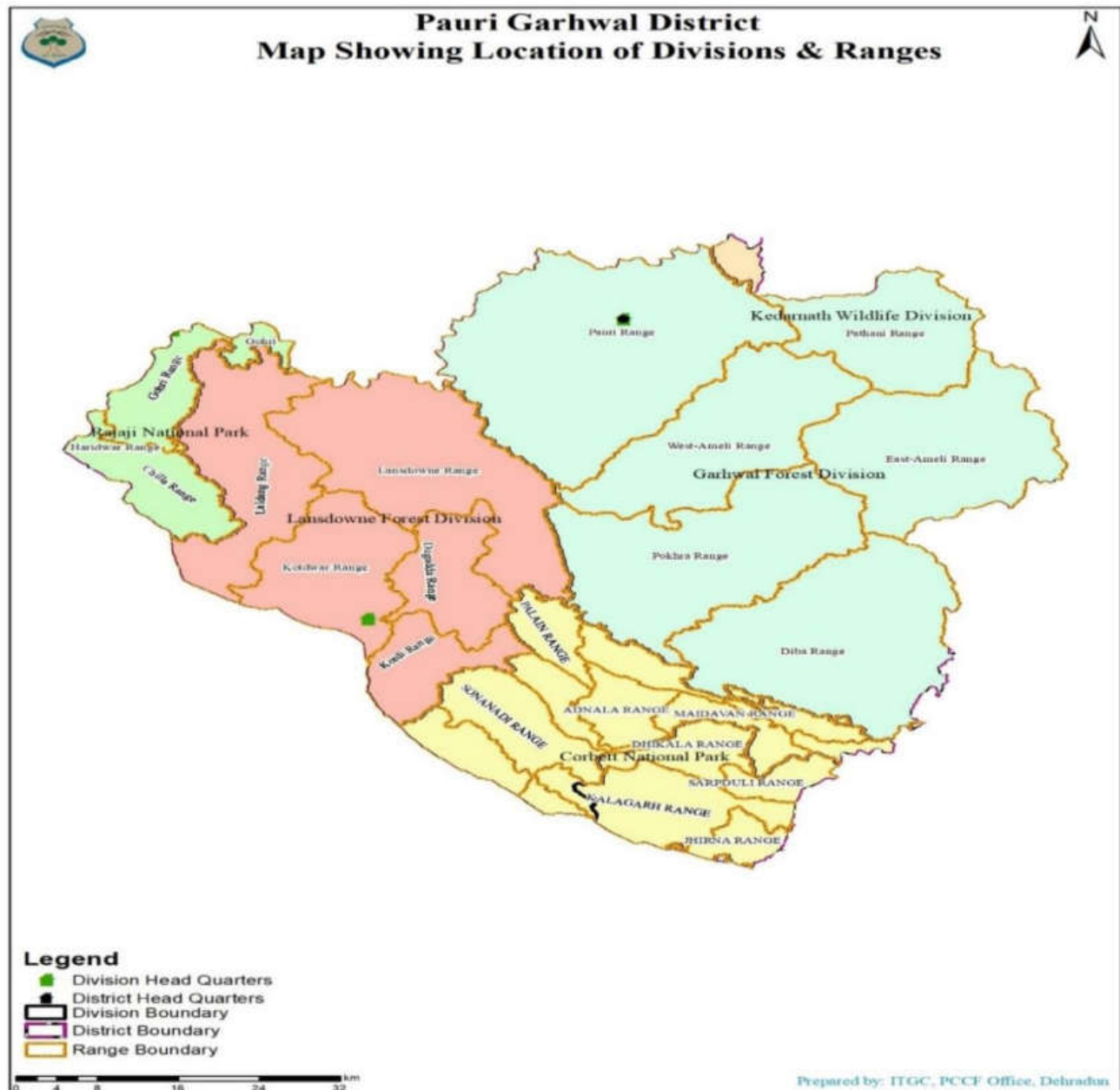
वन पंचायत की संख्या= 30 **क्षेत्रफल=1751.99 Ha (आरक्षित भूमि/वन=0.00Ha, सिविल भूमि/वन= 1751.99 Ha)**

*स्रोत- भूमि संरक्षण वन प्रभाग, रानीखेत से सम्बन्धित उक्त वन पंचायत सूची जिलाधिकारी अल्मोडा व चमोली/राजस्व अभिलेखों से प्राप्त आंकड़ों के आधार पर संघारित की गई है।

10— जनपद पौड़ी गढ़वाल

भौगोलिक स्थिति:

जनपद पौड़ी गढ़वाल का मुख्यालय पौड़ी में स्थित है। गढ़वाल जनपद का कुछ भाग गंगा के मैदानी तथा कुछ भाग उत्तरी हिमालय में स्थित। जिला पौड़ी गढ़वाल दक्षिण-पश्चिम में उत्तर प्रदेश के जिला बिजनौर और पश्चिम से दक्षिण-पूर्व तक, उत्तराखण्ड के हरिद्वार, देहरादून, टिहरी गढ़वाल, रुद्रप्रयाग, चमोली, अल्मोड़ा और नैनीताल जनपदों से घिरा हुआ है। जनपद के अर्न्तगत 13 तहसीलें, 15 विकासखण्ड तथा लगभग 3,483 गांव स्थित है। यहां पर सामान्यतः मुख्य बोली के रूप में गढ़वाली तथा हिन्दी भाषा



बोली जाती हैं। पौड़ी जनपद का क्षेत्रफल लगभग **5,230** वर्ग किलोमीटर है। वर्ष **2011** की जनगणना के अनुसार यहां की जनसंख्या लगभग **6,87,271** है तथा जनपद की साक्षरता दर **82%** है।

जलवायु:

जनपद गढ़वाल के अधिकांश क्षेत्रों में सर्दियों तथा बरसात के मौसम में काफी ठंड का मौसम बना रहता है। क्योंकि जिला पौड़ी गढ़वाल का अधिकांश क्षेत्र पहाड़ी श्रृंखलाओं वाला क्षेत्र है जिस कारण जनपद के अधिकतर क्षेत्रों में गर्मियों का मौसम काफी सुखद बना रहता है। पौड़ी गढ़वाल के कोटद्वार तथा इसके आसपास के बावर क्षेत्रों में गर्मियों के मौसम में काफी गर्म मौसम बना रहता है, गर्मियों के दौरान भाबर क्षेत्र का तापमान लगभग **40** डिग्री सेल्सियस तक पहुंच जाता है। शीतकाल के मौसम में जनपद के कई उंचाई वाले भागों में काफी बर्फबारी भी होती रहती है।

वन पंचायतें:

प्रदेश की कुल वन पंचायतों का **19.29%** पंचायती वनों का क्षेत्र पौड़ी जनपद में आच्छादित हैं। जनपद पौड़ी के अन्तर्गत आने वाली कुल **2,165** वन पंचायतों में विभिन्न वानिकी कार्यों हेतु तकनीकी परामर्श, पंचायती वन नियमावली का प्रशिक्षण, वनों पर आधारित आजीविका सम्बन्धी प्रशिक्षण, वनाग्नि सुरक्षा सम्बन्धी जन जागरूकता अभियान, तथा वन पंचायतों के लिए प्रभाग स्तर पर संहत प्रबन्धन योजना व प्रत्येक वन पंचायत हेतु रेंज स्तर पर सूक्ष्म योजना तैयार किये जाने सम्बन्धी कार्य उत्तराखण्ड वन विभाग द्वारा सम्पन्न कराये जाते हैं।

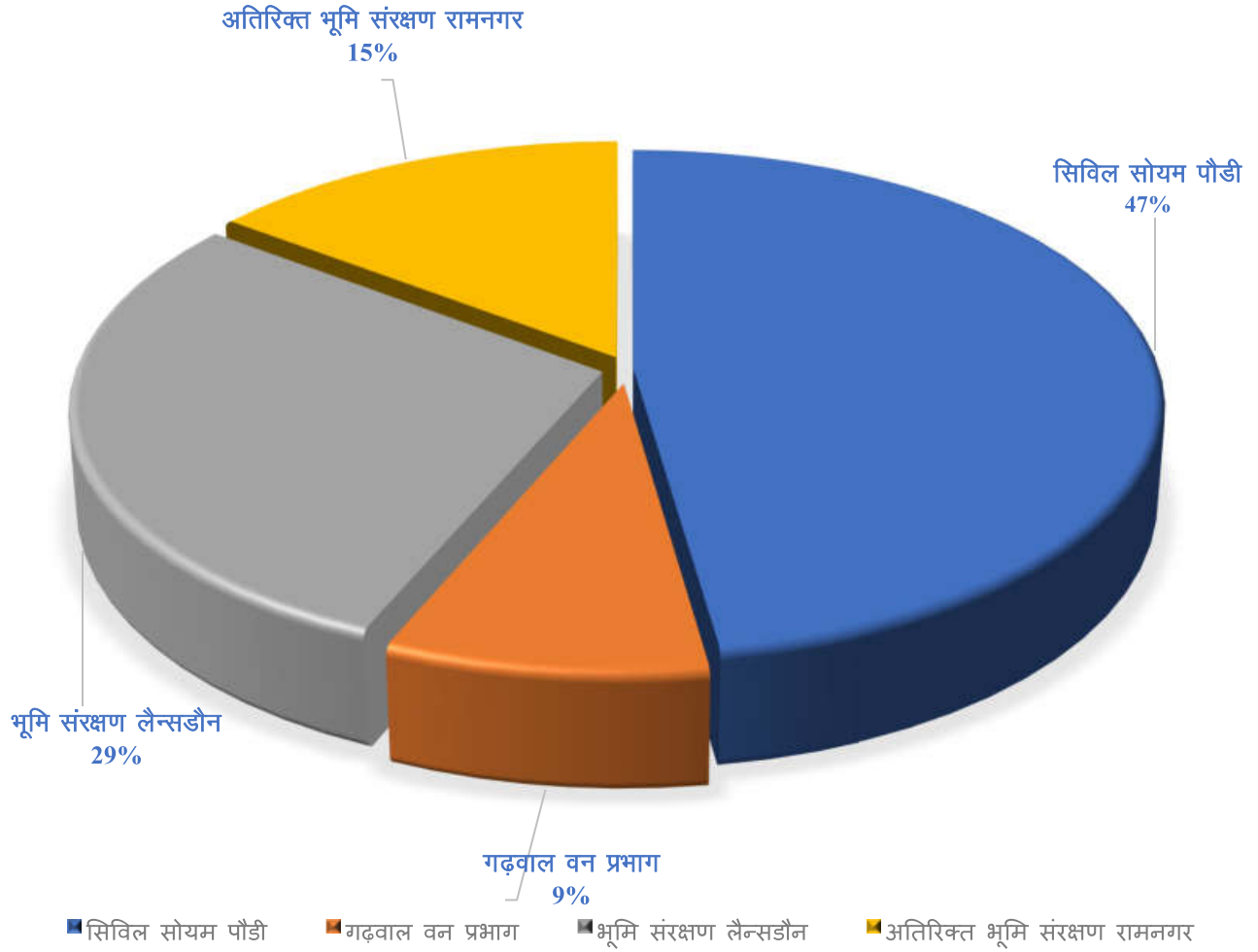
जनपद पौड़ी के अन्तर्गत आने वाली वन पंचायतों का प्रभागवार विवरण अधोलिखित तालिका में दिया गया है—

| क्र०सं० | प्रभाग | संख्या | क्षेत्रफल (हेक्टेयर में) |
|---|---|-------------|-----------------------------|
| 1 | सिविल सोयम पौड़ी, वन प्रभाग, पौड़ी | 1033 | 13830.32 |
| 2 | गढ़वाल वन प्रभाग, पौड़ी | 189 | 5056.59 |
| 3 | भूमि संरक्षण वन प्रभाग, लैन्सडौन | 624 | 10349.19 |
| 4 | अतिरिक्त भूमि संरक्षण वन प्रभाग, रामनगर | 319 | 10176.49 |
| गढ़वाल जनपद के अन्तर्गत गठित वन पंचायतों की कुल संख्या तथा क्षेत्रफल का योग— | | 2165 | 39412.59 |

अतिरिक्त भूमि संरक्षण वन प्रभाग रामनगर का अधिकांश क्षेत्र पौड़ी जनपद तथा आंशिक क्षेत्र अल्मोडा जनपद के अन्तर्गत होने के कारण अतिरिक्त भूमि संरक्षण वन प्रभाग की कुल 543 वन पंचायतों में से 319 वन पंचायतें पौड़ी जनपद तथा शेष 224 वन पंचायतें अल्मोडा जनपद के अन्तर्गत अवस्थित हैं।

अतिरिक्त भूमि संरक्षण वन प्रभाग रामनगर से सम्बन्धित जनपद अल्मोडा के अन्तर्गत आने वाली 224 वन पंचायतों का विवरण **पृष्ठ संख्या—309 से 314** में दिया गया है।

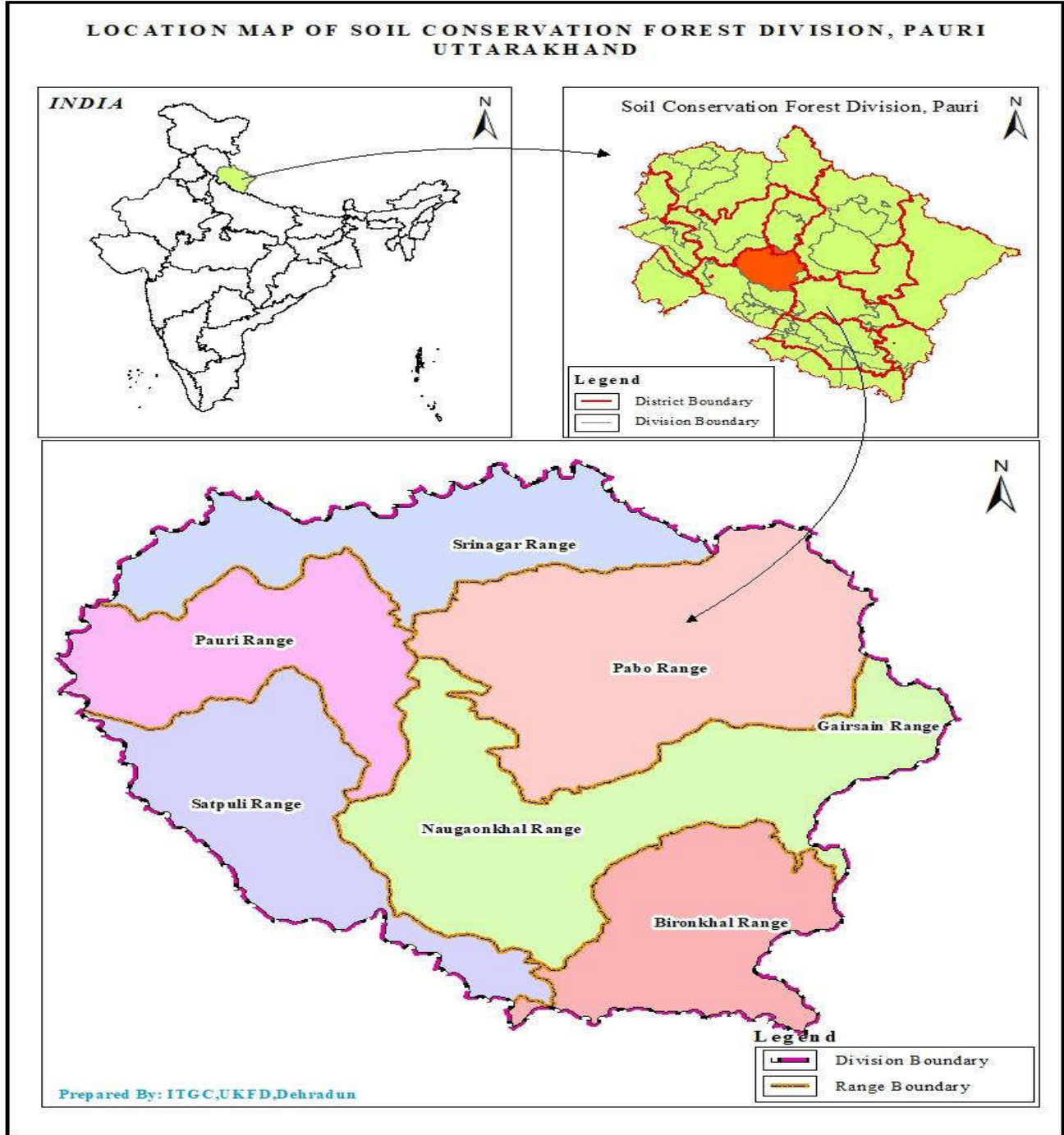
जनपद पौड़ी में प्रभागवार पंचायती वनो की संख्या का प्रतिशत



10.1- सिविल सोयम पौड़ी, वन प्रभाग, पौड़ी

प्रभाग का गठन व भौगोलिक स्थिति:

उत्तर प्रदेश (अविभाजित) राज्य के पर्वतीय क्षेत्रों में तत्कालीन उत्तर प्रदेश शासन द्वारा गढ़वाल व कुमाऊँ मण्डल के अन्तर्गत सिविल एवं पंचायती वनों के समुचित विकास और संरक्षण की दृष्टि से वर्ष 1974-75 में अक्षेत्रीय वन प्रभागों का गठन किया गया जिसके अन्तर्गत गढ़वाल जनपद में भूमि संरक्षण वन प्रभाग लैन्सडौन तथा सिविल एवं सोयम वन प्रभाग, पौड़ी (गढ़वाल) सृजित किये गये। सिविल एवं



सोयम वन प्रभाग, पौड़ी एक अक्षेत्रीय (Non-Territorial) वन प्रभाग है। क्षेत्रीय वन प्रभागों की भाँति प्रभाग के नियन्त्रणाधीन कोई आरक्षित वन क्षेत्र नहीं है। प्रभाग में स्थित सिविल एवं पंचायती वन क्रमशः राजस्व विभाग एवं वन पंचायतों के नियन्त्रणाधीन हैं। प्रभाग का सम्पूर्ण क्षेत्र गढ़वाल वन प्रभाग की प्रशासनिक सीमाओं के अन्तर्गत स्थित है। राजधानी देहरादून से सिविल सोयम पौड़ी वन प्रभाग के मुख्यालय की दूरी लगभग 156 किलो मीटर है।

क्षेत्रफल का विवरण:

प्रभाग के क्षेत्रान्तर्गत कुल 1033 वन पंचायतें गठित हैं, जो जनपद की 07 तहसीलों (पौड़ी, चाकीसैण, श्रीनगर, सतपुली, चौबट्टाखाल, थलीसैण, बीरोंखाल) एवं 09 विकास खण्डों (पौड़ी, कोट, पाबौ, कल्जीखाल, खिर्सू, एकेश्वर, पोखड़ा, थलीसैण, बीरोंखाल) में विस्तारित हैं। सिविल एवं सोयम वन प्रभाग, पौड़ी में गठित वन पंचायतों का विवरण अधोलिखित तालिका में दिया गया है—

| तहसील का नाम | विकास खण्ड | राजि का नाम | वन पंचायतों की संख्या | कुल क्षेत्रफल (हेक्टेयर) |
|---------------------------|------------|-------------|-----------------------|--------------------------|
| पौड़ी | पौड़ी | पौड़ी | 90 | 1277.30 |
| पौड़ी | कल्जीखाल | पौड़ी | 38 | 431.44 |
| पौड़ी | कोट | पौड़ी | 109 | 1379.67 |
| योग पौड़ी रेंज | | | 237 | 3088.42 |
| पौड़ी | पाबौ | पाबौ | 85 | 1149.54 |
| पौड़ी | खिर्सू | पाबौ | 01 | 25.78 |
| चाकीसैण | थलीसैण | पाबौ | 24 | 677.76 |
| योग पाबौ रेंज | | | 110 | 1853.07 |
| पौड़ी | पौड़ी | श्रीनगर | 29 | 253.28 |
| पौड़ी | कोट | श्रीनगर | 30 | 239.40 |
| श्रीनगर | पौड़ी | श्रीनगर | 04 | 19.95 |
| श्रीनगर | कोट | श्रीनगर | 29 | 363.65 |
| श्रीनगर | खिर्सू | श्रीनगर | 60 | 648.93 |
| योग श्रीनगर रेंज | | | 152 | 1525.20 |
| पौड़ी | कल्जीखाल | सतपुली | 128 | 1449.26 |
| सतपुली | एकेश्वर | सतपुली | 48 | 672.08 |
| योग सतपुली रेंज | | | 176 | 2121.34 |
| पौड़ी | पाबौ | नौगांवखाल | 20 | 177.09 |
| पौड़ी | कल्जीखाल | नौगांवखाल | 01 | 7.79 |
| सतपुली | एकेश्वर | नौगांवखाल | 03 | 18.75 |
| सतपुली | पोखड़ा | नौगांवखाल | 07 | 31.33 |
| चौबट्टाखाल | एकेश्वर | नौगांवखाल | 65 | 622.88 |
| चौबट्टाखाल | पोखड़ा | नौगांवखाल | 64 | 569.69 |
| थलीसैण | थलीसैण | नौगांवखाल | 15 | 377.03 |
| योग नौगांवखाल रेंज | | | 175 | 1804.56 |
| सतपुली | पोखड़ा | बीरोंखाल | 03 | 64.06 |
| थलीसैण | थलीसैण | बीरोंखाल | 51 | 968.51 |
| बीरोंखाल | बीरोंखाल | बीरोंखाल | 129 | 2405.16 |
| योग बीरोंखाल रेंज | | | 183 | 3437.74 |
| कुल योग :- | | | 1033 | 13830.32 |

वन्यजीवों एवं वनस्पतियों का विवरण:

प्रभाग के अन्तर्गत आने वाले पंचायती वन समुद्र तल से लगभग 650 मीटर (श्रीकोट गंगानाली वन पंचायत) से 2100 मीटर (कफल्ड वन पंचायत) ऊँचाई के मध्य विस्तारित हैं। ऊँचाई में भिन्नता के फलस्वरूप प्रभाग के पंचायती वनों में वैविध्यपूर्ण वनस्पति एवं वन्य जीव पाये जाते हैं। वृक्षों में शीशम, खैर, बाकली, सैन, कचनार, आँवला, सांदन, अमलतास, साल, एल्बीजिया, रोहिणी, बहेड़ा, चीड़, बांज, अंयार, बुरास, काफल, कठमहुवा/कठमालू, गधमहुवा/गधमालू, गेंठी, बांज, आदि। क्षुपाओं में धौला, सकीना, बासिंगा, करौंदा, जैट्रोफा, किलमोड़ा, हिंसालू, कालाहिंसालू, घिनू, घिंगारू आदि तथा लताओं में लेडेरी या लडूली, मिथियारी, कुंज, कुकरदारा आदि प्रजातियाँ प्रभाग के पंचायती/सिविल वनों में मुख्यतः पायी जाती है। स्तनपोषी वन्यजीवों में गुलदार, बिल्ली, घुरड़, सिराओ, काकड़, सांभर, भालू, गिलहरी, सियार, बन्दर, लंगूर, आदि सरीसृप में अजगर, धामन, भूरा सांप, गिरगिट, गोविल्डा, छिबाड़ा, मत्स्यवर्ग में असेला, उनेरा, कथरवा, रोहू आदि पक्षियों में कलीज, जंगली मुर्गी, कोकलास, चकोर, बटेर, घुगती/फाख्ता, कठफोड़वा, गिद्ध चील, गौरैया आदि प्रजातियाँ मुख्य रूप से पायी जाती हैं।



वन पंचायत निर्देशिका- *सिविल सोयम पौड़ी वन प्रभाग, पौड़ी

| क्रम संख्या | वन प्रभाग का नाम | राजि का नाम | वन पंचायत का नाम | जनपद का नाम व राष्ट्रीय कोड | तहसील का नाम | विकासखण्ड का नाम | वन पंचायत का गठन वर्ष | राजस्व ग्राम का नाम | ग्राम पंचायत का नाम | वन पंचायत का क्षेत्रफल (हेक्टेयर में) | | | वन पंचायत कोड |
|-------------|-----------------------------|---------------|-------------------|-----------------------------|--------------|------------------|-----------------------|---------------------|---------------------|---------------------------------------|----------|---------------|---------------|
| | | | | | | | | | | आरक्षित वन | सिविल वन | कुल क्षेत्रफल | |
| 1 | 2 | 3 | 4 | 5 | 6 | 7 | 8 | 9 | 10 | 11 | 12 | 13 | 14 |
| 1 | सिविल सोयम पौड़ी, वन प्रभाग | बीरोंखाल रेंज | बडोलगांव | पौड़ी-52 | सतपुली | पोखड़ा | 15-10-2003 | बडोलगांव | जजेड़ी | 0.00 | 24.00 | 24.00 | 52061323 |
| 2 | सिविल सोयम पौड़ी, वन प्रभाग | बीरोंखाल रेंज | भिलाडी | पौड़ी-52 | सतपुली | पोखड़ा | 26-01-1992 | भिलाडी | जजेड़ी | 0.00 | 32.38 | 32.38 | 52061324 |
| 3 | सिविल सोयम पौड़ी, वन प्रभाग | बीरोंखाल रेंज | जयकोट | पौड़ी-52 | सतपुली | पोखड़ा | 15-10-2022 | जयकोट | पणिया | 0.00 | 7.68 | 7.68 | 52061325 |
| 4 | सिविल सोयम पौड़ी, वन प्रभाग | बीरोंखाल रेंज | धारकोट | पौड़ी-52 | थेलीसैंग | थलीसैंग | 09-03-1992 | धारकोट | सेरा माण्डई | 0.00 | 29.20 | 29.20 | 52081562 |
| 5 | सिविल सोयम पौड़ी, वन प्रभाग | बीरोंखाल रेंज | बांकुड़ा | पौड़ी-52 | थेलीसैंग | थलीसैंग | 1982 | बांकुड़ा | बांकुड़ा | 0.00 | 27.14 | 27.14 | 52081563 |
| 6 | सिविल सोयम पौड़ी, वन प्रभाग | बीरोंखाल रेंज | बसाणी | पौड़ी-52 | थेलीसैंग | थलीसैंग | 04-02-1999 | बसाणी | डडौली मल्ली | 0.00 | 15.58 | 15.58 | 52081564 |
| 7 | सिविल सोयम पौड़ी, वन प्रभाग | बीरोंखाल रेंज | बसोला | पौड़ी-52 | थेलीसैंग | थलीसैंग | 05-04-1994 | बसोला | बसोला | 0.00 | 55.60 | 55.60 | 52081565 |
| 8 | सिविल सोयम पौड़ी, वन प्रभाग | बीरोंखाल रेंज | बगडियाल गांव | पौड़ी-52 | थेलीसैंग | थलीसैंग | 1988 | बगडियालगांव | बगडियालगांव | 0.00 | 8.18 | 8.18 | 52081566 |
| 9 | सिविल सोयम पौड़ी, वन प्रभाग | बीरोंखाल रेंज | काण्डई | पौड़ी-52 | थेलीसैंग | थलीसैंग | 1994 | काण्डई | काण्डई | 0.00 | 23.09 | 23.09 | 52081567 |
| 10 | सिविल सोयम पौड़ी, वन प्रभाग | बीरोंखाल रेंज | काण्डई लगा चमाली | पौड़ी-52 | थेलीसैंग | थलीसैंग | 1961 | काण्डई / चमाली | काण्डई / पोखरी | 0.00 | 9.02 | 9.02 | 52081568 |
| 11 | सिविल सोयम पौड़ी, वन प्रभाग | बीरोंखाल रेंज | कुरसाणी | पौड़ी-52 | थेलीसैंग | थलीसैंग | 1990 | कुरसाणी | कफोलगांव | 0.00 | 18.00 | 18.00 | 52081569 |
| 12 | सिविल सोयम पौड़ी, वन प्रभाग | बीरोंखाल रेंज | कफलेख | पौड़ी-52 | थेलीसैंग | थलीसैंग | 1990 | कफलेख | सुन्दरगांव | 0.00 | 12.00 | 12.00 | 52081570 |
| 13 | सिविल सोयम पौड़ी, वन प्रभाग | बीरोंखाल रेंज | कफलगांव मल्ला | पौड़ी-52 | थेलीसैंग | थलीसैंग | 1986 | कफोलगांव मल्ला | कफोलगांव | 0.00 | 54.88 | 54.88 | 52081571 |
| 14 | सिविल सोयम पौड़ी, वन प्रभाग | बीरोंखाल रेंज | कफलगांव तल्ला | पौड़ी-52 | थेलीसैंग | थलीसैंग | 1988 | कफलगांव तल्ला | कफलगांव | 0.00 | 32.54 | 32.54 | 52081572 |
| 15 | सिविल सोयम पौड़ी, वन प्रभाग | बीरोंखाल रेंज | कलाण | पौड़ी-52 | थेलीसैंग | थलीसैंग | 2000 | कलाण | डांडखील | 0.00 | 1.08 | 1.08 | 52081573 |
| 16 | सिविल सोयम पौड़ी, वन प्रभाग | बीरोंखाल रेंज | मनियारगांव | पौड़ी-52 | थेलीसैंग | थलीसैंग | 1987 | मनियारगांव | मनियारगांव | 0.00 | 12.94 | 12.94 | 52081574 |
| 17 | सिविल सोयम पौड़ी, वन प्रभाग | बीरोंखाल रेंज | माईटण्डोला | पौड़ी-52 | थेलीसैंग | थलीसैंग | 25-12-1999 | माइटण्डोला | पाटी | 0.00 | 4.65 | 4.65 | 52081575 |
| 18 | सिविल सोयम पौड़ी, वन प्रभाग | बीरोंखाल रेंज | मातोली | पौड़ी-52 | थेलीसैंग | थलीसैंग | 1988 | मातोली | स्यूसाल | 0.00 | 22.60 | 22.60 | 52081576 |
| 19 | सिविल सोयम पौड़ी, वन प्रभाग | बीरोंखाल रेंज | मैखोली | पौड़ी-52 | थेलीसैंग | थलीसैंग | 1996 | मैखोली | मैखोली | 0.00 | 32.80 | 32.80 | 52081577 |
| 20 | सिविल सोयम पौड़ी, वन प्रभाग | बीरोंखाल रेंज | मनसारी | पौड़ी-52 | थेलीसैंग | थलीसैंग | 03-01-1987 | मनसारी | मनसारी | 0.00 | 38.62 | 38.62 | 52081578 |
| 21 | सिविल सोयम पौड़ी, वन प्रभाग | बीरोंखाल रेंज | धिमण्डिया | पौड़ी-52 | थेलीसैंग | थलीसैंग | 1988 | धिमण्डिया | धिमण्डिया | 0.00 | 32.80 | 32.80 | 52081579 |
| 22 | सिविल सोयम पौड़ी, वन प्रभाग | बीरोंखाल रेंज | किमोज | पौड़ी-52 | थेलीसैंग | थलीसैंग | 1968 | किमोज | डांडखील | 0.00 | 5.45 | 5.45 | 52081580 |
| 23 | सिविल सोयम पौड़ी, वन प्रभाग | बीरोंखाल रेंज | किमवाडी | पौड़ी-52 | थेलीसैंग | थलीसैंग | 1957 | किमवाडी | पीपलकोट | 0.00 | 40.05 | 40.05 | 52081581 |
| 24 | सिविल सोयम पौड़ी, वन प्रभाग | बीरोंखाल रेंज | रिक्साल | पौड़ी-52 | थेलीसैंग | थलीसैंग | 1986 | रिक्साल | रिक्साल | 0.00 | 40.40 | 40.40 | 52081582 |
| 25 | सिविल सोयम पौड़ी, वन प्रभाग | बीरोंखाल रेंज | थान | पौड़ी-52 | थेलीसैंग | थलीसैंग | 1988 | थान | चौण्डा | 0.00 | 4.00 | 4.00 | 52081583 |
| 26 | सिविल सोयम पौड़ी, वन प्रभाग | बीरोंखाल रेंज | मैस्वाडा लगा भरनौ | पौड़ी-52 | थेलीसैंग | थलीसैंग | 1990 | मनियारगांव | मनियारगांव | 0.00 | 5.23 | 5.23 | 52081584 |
| 27 | सिविल सोयम पौड़ी, वन प्रभाग | बीरोंखाल रेंज | मैस्वडा लगा बसोला | पौड़ी-52 | थेलीसैंग | थलीसैंग | 1988 | मैस्वाडा लगा बसोला | मनियारगांव | 0.00 | 12.90 | 12.90 | 52081585 |
| 28 | सिविल सोयम पौड़ी, वन प्रभाग | बीरोंखाल रेंज | भैडगांव मल्ला | पौड़ी-52 | थेलीसैंग | थलीसैंग | 2000 | भैडगांव मल्ला | भैडगांव मल्ला | 0.00 | 37.87 | 37.87 | 52081586 |
| 29 | सिविल सोयम पौड़ी, वन प्रभाग | बीरोंखाल रेंज | भैडगांव तल्ला | पौड़ी-52 | थेलीसैंग | थलीसैंग | 2000 | भैडगांव तल्ला | भैडगांव तल्ला | 0.00 | 1.31 | 1.31 | 52081587 |
| 30 | सिविल सोयम पौड़ी, वन प्रभाग | बीरोंखाल रेंज | पंचतोड़ा | पौड़ी-52 | थेलीसैंग | थलीसैंग | 15-03-2004 | पंचतोड़ा | धिमडिया | 0.00 | 17.89 | 17.89 | 52081588 |
| 31 | सिविल सोयम पौड़ी, वन प्रभाग | बीरोंखाल रेंज | पीपलकोट | पौड़ी-52 | थेलीसैंग | थलीसैंग | 1995 | पीपलकोट | पीपलकोट | 0.00 | 10.00 | 10.00 | 52081589 |
| 32 | सिविल सोयम पौड़ी, वन प्रभाग | बीरोंखाल रेंज | पाटी | पौड़ी-52 | थेलीसैंग | थलीसैंग | 1990 | पाटी | पाटी | 0.00 | 53.60 | 53.60 | 52081590 |

| क्रम संख्या | वन प्रभाग का नाम | राजि का नाम | वन पंचायत का नाम | जनपद का नाम व राष्ट्रीय कोड | तहसील का नाम | विकासखण्ड का नाम | वन पंचायत का गठन वर्ष | राजस्व ग्राम का नाम | ग्राम पंचायत का नाम | वन पंचायत का क्षेत्रफल (हेक्टेयर में) | | | वन पंचायत कोड |
|-------------|-----------------------------|---------------|---------------------|-----------------------------|--------------|------------------|-----------------------|---------------------------|---------------------|---------------------------------------|----------|---------------|---------------|
| | | | | | | | | | | आरक्षित वन | सिविल वन | कुल क्षेत्रफल | |
| 1 | 2 | 3 | 4 | 5 | 6 | 7 | 8 | 9 | 10 | 11 | 12 | 13 | 14 |
| 33 | सिविल सोयम पौड़ी, वन प्रभाग | बीरोंखाल रेंज | पन्यालग्वाड बूगीधार | पौड़ी-52 | थेलीसैण | थलीसैण | 1986 | पनियाल ग्वाड उर्फ बूगीधार | गडिगांव | 0.00 | 6.04 | 6.04 | 52081591 |
| 34 | सिविल सोयम पौड़ी, वन प्रभाग | बीरोंखाल रेंज | रगियास (देवराडी) | पौड़ी-52 | थेलीसैण | थलीसैण | 1990 | रगियास | मैखोली | 0.00 | 1.84 | 1.84 | 52081592 |
| 35 | सिविल सोयम पौड़ी, वन प्रभाग | बीरोंखाल रेंज | सारसों | पौड़ी-52 | थेलीसैण | थलीसैण | 31-03-2004 | सारसों | सारसों | 0.00 | 15.32 | 15.32 | 52081593 |
| 36 | सिविल सोयम पौड़ी, वन प्रभाग | बीरोंखाल रेंज | सुन्दरगांव | पौड़ी-52 | थेलीसैण | थलीसैण | 1986 | सुन्दरगांव | सुन्दरगांव | 0.00 | 26.00 | 26.00 | 52081594 |
| 37 | सिविल सोयम पौड़ी, वन प्रभाग | बीरोंखाल रेंज | सेरामाण्डई | पौड़ी-52 | थेलीसैण | थलीसैण | 1999 | सेरा माण्डई | सेरा माण्डई | 0.00 | 4.19 | 4.19 | 52081595 |
| 38 | सिविल सोयम पौड़ी, वन प्रभाग | बीरोंखाल रेंज | डांग | पौड़ी-52 | थेलीसैण | थलीसैण | 01-04-2003 | डांग | डांग | 0.00 | 7.63 | 7.63 | 52081596 |
| 39 | सिविल सोयम पौड़ी, वन प्रभाग | बीरोंखाल रेंज | डडोली मल्ली | पौड़ी-52 | थेलीसैण | थलीसैण | 1995 | डडोली मल्ली | डडोली मल्ली | 0.00 | 8.86 | 8.86 | 52081597 |
| 40 | सिविल सोयम पौड़ी, वन प्रभाग | बीरोंखाल रेंज | डडोली तल्ली | पौड़ी-52 | थेलीसैण | थलीसैण | 1996 | डडोली तल्ली | डडोली तल्ली | 0.00 | 38.31 | 38.31 | 52081598 |
| 41 | सिविल सोयम पौड़ी, वन प्रभाग | बीरोंखाल रेंज | डुमडीकोट | पौड़ी-52 | थेलीसैण | थलीसैण | 1987 | डुमडीकोट | डुमडीकोट | 0.00 | 28.04 | 28.04 | 52081599 |
| 42 | सिविल सोयम पौड़ी, वन प्रभाग | बीरोंखाल रेंज | दुबचौड़ | पौड़ी-52 | थेलीसैण | थलीसैण | 1986 | दुबचौड़ | डुमडीकोट | 0.00 | 30.02 | 30.02 | 52081600 |
| 43 | सिविल सोयम पौड़ी, वन प्रभाग | बीरोंखाल रेंज | चमाली | पौड़ी-52 | थेलीसैण | थलीसैण | 16-07-1988 | चमाली | पोखरी | 0.00 | 1.66 | 1.66 | 52081601 |
| 44 | सिविल सोयम पौड़ी, वन प्रभाग | बीरोंखाल रेंज | चौण्डा | पौड़ी-52 | थेलीसैण | थलीसैण | 1968 | चौण्डा | चौण्डा | 0.00 | 22.05 | 22.05 | 52081602 |
| 45 | सिविल सोयम पौड़ी, वन प्रभाग | बीरोंखाल रेंज | जैन्तीखास | पौड़ी-52 | थेलीसैण | थलीसैण | 1986 | जैन्तीखास | दैड़ा | 0.00 | 5.20 | 5.20 | 52081603 |
| 46 | सिविल सोयम पौड़ी, वन प्रभाग | बीरोंखाल रेंज | जैन्तीचक नं.1 | पौड़ी-52 | थेलीसैण | थलीसैण | 31-12-1986 | जैन्तीचक नं.1 | दैड़ा | 0.00 | 8.08 | 8.08 | 52081604 |
| 47 | सिविल सोयम पौड़ी, वन प्रभाग | बीरोंखाल रेंज | जन्दरिया मल्ला | पौड़ी-52 | थेलीसैण | थलीसैण | 03-08-1997 | जन्दरिया मल्ला | सारसों | 0.00 | 8.42 | 8.42 | 52081605 |
| 48 | सिविल सोयम पौड़ी, वन प्रभाग | बीरोंखाल रेंज | जन्दरिया तल्ला | पौड़ी-52 | थेलीसैण | थलीसैण | 2000 | जन्दरिया तल्ला | सारसों | 0.00 | 1.60 | 1.60 | 52081606 |
| 49 | सिविल सोयम पौड़ी, वन प्रभाग | बीरोंखाल रेंज | ओखलियूं | पौड़ी-52 | थेलीसैण | थलीसैण | 01-06-1988 | ओखलियूं | कफोलगांव | 0.00 | 16.08 | 16.08 | 52081607 |
| 50 | सिविल सोयम पौड़ी, वन प्रभाग | बीरोंखाल रेंज | टेवलिया | पौड़ी-52 | थेलीसैण | थलीसैण | 2000 | टेवलिया | सारसों | 0.00 | 5.03 | 5.03 | 52081608 |
| 51 | सिविल सोयम पौड़ी, वन प्रभाग | बीरोंखाल रेंज | ग्वालथी | पौड़ी-52 | थेलीसैण | थलीसैण | 1988 | ग्वालथी | मंगरों | 0.00 | 21.06 | 21.06 | 52081609 |
| 52 | सिविल सोयम पौड़ी, वन प्रभाग | बीरोंखाल रेंज | लुगडियां | पौड़ी-52 | थेलीसैण | थलीसैण | 1958 | लिंगुडिया | बगडियालगांव | 0.00 | 24.25 | 24.25 | 52081610 |
| 53 | सिविल सोयम पौड़ी, वन प्रभाग | बीरोंखाल रेंज | डांडखिल | पौड़ी-52 | थेलीसैण | थलीसैण | 15-12-2003 | डांडखिल | भतबी | 0.00 | 27.20 | 27.20 | 52081611 |
| 54 | सिविल सोयम पौड़ी, वन प्रभाग | बीरोंखाल रेंज | जूई लगा कनेरा | पौड़ी-52 | थेलीसैण | थलीसैण | 11-01-1974 | कनेरा | कनेरा | 0.00 | 2.23 | 2.23 | 52081612 |
| 55 | सिविल सोयम पौड़ी, वन प्रभाग | बीरोंखाल रेंज | ऐरोली | पौड़ी-52 | बीरोंखाल | बीरोंखाल | 28-11-1999 | ऐरोली | ऐरोली | 0.00 | 7.04 | 7.04 | 52121938 |
| 56 | सिविल सोयम पौड़ी, वन प्रभाग | बीरोंखाल रेंज | धोबीघाट | पौड़ी-52 | बीरोंखाल | बीरोंखाल | 21-02-1966 | धोबीघाट | धोबीघाट | 0.00 | 146.09 | 146.09 | 52121939 |
| 57 | सिविल सोयम पौड़ी, वन प्रभाग | बीरोंखाल रेंज | घोड़पाला मल्ला | पौड़ी-52 | बीरोंखाल | बीरोंखाल | 10-04-1999 | घोड़पाला मल्ला | घोड़पाला मल्ला | 0.00 | 6.68 | 6.68 | 52121940 |
| 58 | सिविल सोयम पौड़ी, वन प्रभाग | बीरोंखाल रेंज | घोड़पाला तल्ला | पौड़ी-52 | बीरोंखाल | बीरोंखाल | 11-01-1999 | घोड़पाला तल्ला | तलाई | 0.00 | 4.10 | 4.10 | 52121941 |
| 59 | सिविल सोयम पौड़ी, वन प्रभाग | बीरोंखाल रेंज | खालागाँव | पौड़ी-52 | बीरोंखाल | बीरोंखाल | 07-05-1990 | खालागाँव | तैली पखोली | 0.00 | 31.00 | 31.00 | 52121942 |
| 60 | सिविल सोयम पौड़ी, वन प्रभाग | बीरोंखाल रेंज | खेतू | पौड़ी-52 | बीरोंखाल | बीरोंखाल | 05-06-1949 | खेतू | मैठाणा | 0.00 | 28.33 | 28.33 | 52121943 |
| 61 | सिविल सोयम पौड़ी, वन प्रभाग | बीरोंखाल रेंज | खलधार | पौड़ी-52 | बीरोंखाल | बीरोंखाल | 01-08-2000 | खलधार | खलधार | 0.00 | 2.32 | 2.32 | 52121944 |
| 62 | सिविल सोयम पौड़ी, वन प्रभाग | बीरोंखाल रेंज | ढौर | पौड़ी-52 | बीरोंखाल | बीरोंखाल | 04-03-2005 | ढौर | ढौर | 0.00 | 11.10 | 11.10 | 52121945 |
| 63 | सिविल सोयम पौड़ी, वन प्रभाग | बीरोंखाल रेंज | ढौण्ड | पौड़ी-52 | बीरोंखाल | बीरोंखाल | 23-01-1978 | ढौण्ड | ढौण्ड | 0.00 | 65.96 | 65.96 | 52121946 |
| 64 | सिविल सोयम पौड़ी, वन प्रभाग | बीरोंखाल रेंज | दुलखोली वल्ली | पौड़ी-52 | बीरोंखाल | बीरोंखाल | 02-12-2004 | दुलखोली वल्ली | कोटिला | 0.00 | 8.93 | 8.93 | 52121947 |
| 65 | सिविल सोयम पौड़ी, वन प्रभाग | बीरोंखाल रेंज | झालों | पौड़ी-52 | बीरोंखाल | बीरोंखाल | 21-09-2003 | झालों | मंगरों | 0.00 | 3.38 | 3.38 | 52121948 |
| 66 | सिविल सोयम पौड़ी, वन प्रभाग | बीरोंखाल रेंज | ठाडिसार लगा बुडाकोट | पौड़ी-52 | बीरोंखाल | बीरोंखाल | 08-01-2005 | बुडाकोट | बुडाकोट | 0.00 | 53.86 | 53.86 | 52121949 |

| क्रम संख्या | वन प्रभाग का नाम | राजि का नाम | वन पंचायत का नाम | जनपद का नाम व राष्ट्रीय कोड | तहसील का नाम | विकासखण्ड का नाम | वन पंचायत का गठन वर्ष | राजस्व ग्राम का नाम | ग्राम पंचायत का नाम | वन पंचायत का क्षेत्रफल (हेक्टेयर में) | | | वन पंचायत कोड |
|-------------|-----------------------------|---------------|------------------------------|-----------------------------|--------------|------------------|-----------------------|-------------------------|----------------------|---------------------------------------|----------|---------------|---------------|
| | | | | | | | | | | आरक्षित वन | सिविल वन | कुल क्षेत्रफल | |
| 1 | 2 | 3 | 4 | 5 | 6 | 7 | 8 | 9 | 10 | 11 | 12 | 13 | 14 |
| 67 | सिविल सोयम पौड़ी, वन प्रभाग | बीरोंखाल रेंज | बंगार | पौड़ी-52 | बीरोंखाल | बीरोंखाल | 24-04-1953 | बंगार | बंगार | 0.00 | 16.19 | 16.19 | 52121950 |
| 68 | सिविल सोयम पौड़ी, वन प्रभाग | बीरोंखाल रेंज | बवांसा तल्ला | पौड़ी-52 | बीरोंखाल | बीरोंखाल | 20-04-2004 | बवांसा तल्ला | बवांसा मल्ला | 0.00 | 2.46 | 2.46 | 52121951 |
| 69 | सिविल सोयम पौड़ी, वन प्रभाग | बीरोंखाल रेंज | बुडाकोट,तुपारसैण लगा बुडाकोट | पौड़ी-52 | बीरोंखाल | बीरोंखाल | 04-04-2004 | बुडाकोट | बुडाकोट | 0.00 | 16.55 | 16.55 | 52121952 |
| 70 | सिविल सोयम पौड़ी, वन प्रभाग | बीरोंखाल रेंज | बन्दरकोट | पौड़ी-52 | बीरोंखाल | बीरोंखाल | 2017 | बन्दरखुटगा | बन्दरकोट | 0.00 | 14.53 | 14.53 | 52121953 |
| 71 | सिविल सोयम पौड़ी, वन प्रभाग | बीरोंखाल रेंज | बूगीधार मल्ला (अखोडसैण) | पौड़ी-52 | बीरोंखाल | बीरोंखाल | 18-07-1972 | बूगीधार मल्ला (अखोडसैण) | बूगीधार मल्ला | 0.00 | 69.41 | 69.41 | 52121954 |
| 72 | सिविल सोयम पौड़ी, वन प्रभाग | बीरोंखाल रेंज | बूगीधार तल्ला (गडखेत) | पौड़ी-52 | बीरोंखाल | बीरोंखाल | 13-12-1998 | बूगीधार तल्ला / गडखेत | बूगीधार मल्ला | 0.00 | 12.29 | 12.29 | 52121955 |
| 73 | सिविल सोयम पौड़ी, वन प्रभाग | बीरोंखाल रेंज | कणधार | पौड़ी-52 | बीरोंखाल | बीरोंखाल | 09-12-2003 | कर्णधार | जिवई | 0.00 | 3.86 | 3.86 | 52121956 |
| 74 | सिविल सोयम पौड़ी, वन प्रभाग | बीरोंखाल रेंज | कमलिया पल्ला | पौड़ी-52 | बीरोंखाल | बीरोंखाल | 20-05-1988 | कमलिया पल्ला | कमलिया पल्ला | 0.00 | 28.33 | 28.33 | 52121957 |
| 75 | सिविल सोयम पौड़ी, वन प्रभाग | बीरोंखाल रेंज | कमलिया वल्ला | पौड़ी-52 | बीरोंखाल | बीरोंखाल | 15-06-1988 | कमलिया वल्ला | कमलिया वल्ला | 0.00 | 91.05 | 91.05 | 52121958 |
| 76 | सिविल सोयम पौड़ी, वन प्रभाग | बीरोंखाल रेंज | काण्डा मल्ला | पौड़ी-52 | बीरोंखाल | बीरोंखाल | 10-06-2000 | काण्डा मल्ला | काण्डा मल्ला | 0.00 | 5.21 | 5.21 | 52121959 |
| 77 | सिविल सोयम पौड़ी, वन प्रभाग | बीरोंखाल रेंज | काण्डा तल्ला | पौड़ी-52 | बीरोंखाल | बीरोंखाल | 17-03-2004 | काण्डा तल्ला | काण्डा तल्ला | 0.00 | 6.17 | 6.17 | 52121960 |
| 78 | सिविल सोयम पौड़ी, वन प्रभाग | बीरोंखाल रेंज | काण्डुली | पौड़ी-52 | बीरोंखाल | बीरोंखाल | 24-09-1977 | काण्डुली | बन्दरकोट | 0.00 | 7.69 | 7.69 | 52121961 |
| 79 | सिविल सोयम पौड़ी, वन प्रभाग | बीरोंखाल रेंज | कोलिण्डा | पौड़ी-52 | बीरोंखाल | बीरोंखाल | 09-05-2003 | कोलिण्डा | कोलिण्डा | 0.00 | 7.93 | 7.93 | 52121962 |
| 80 | सिविल सोयम पौड़ी, वन प्रभाग | बीरोंखाल रेंज | कोरकण्डाई | पौड़ी-52 | बीरोंखाल | बीरोंखाल | 15-06-1988 | कोरकण्डाई | कोरकण्डाई | 0.00 | 24.28 | 24.28 | 52121963 |
| 81 | सिविल सोयम पौड़ी, वन प्रभाग | बीरोंखाल रेंज | कोटा | पौड़ी-52 | बीरोंखाल | बीरोंखाल | 27-08-1991 | कोटा | थापला वल्ला | 0.00 | 20.80 | 20.80 | 52121964 |
| 82 | सिविल सोयम पौड़ी, वन प्रभाग | बीरोंखाल रेंज | कोलादरिया | पौड़ी-52 | बीरोंखाल | बीरोंखाल | 16-03-2004 | कोलादरिया | कोलादरिया | 0.00 | 24.48 | 24.48 | 52121965 |
| 83 | सिविल सोयम पौड़ी, वन प्रभाग | बीरोंखाल रेंज | कसाणी | पौड़ी-52 | बीरोंखाल | बीरोंखाल | 13-03-2004 | कसाणी | कसाणी | 0.00 | 13.21 | 13.21 | 52121966 |
| 84 | सिविल सोयम पौड़ी, वन प्रभाग | बीरोंखाल रेंज | कदोला | पौड़ी-52 | बीरोंखाल | बीरोंखाल | 09-01-2003 | कदोला | कदोला | 0.00 | 1.24 | 1.24 | 52121967 |
| 85 | सिविल सोयम पौड़ी, वन प्रभाग | बीरोंखाल रेंज | कुणजोली | पौड़ी-52 | बीरोंखाल | बीरोंखाल | 16-03-2004 | कुणजोली | कुणजोली | 0.00 | 30.92 | 30.92 | 52121968 |
| 86 | सिविल सोयम पौड़ी, वन प्रभाग | बीरोंखाल रेंज | कुन्दनपुर फैंडियूगाड | पौड़ी-52 | बीरोंखाल | बीरोंखाल | 2003 | कुन्दनपुर फैंडियूगाड | कुन्दनपुर फैंडियूगाड | 0.00 | 39.08 | 39.08 | 52121969 |
| 87 | सिविल सोयम पौड़ी, वन प्रभाग | बीरोंखाल रेंज | कैलाड | पौड़ी-52 | बीरोंखाल | बीरोंखाल | 26-10-2003 | कैलाड | कैलाड | 0.00 | 10.43 | 10.43 | 52121970 |
| 88 | सिविल सोयम पौड़ी, वन प्रभाग | बीरोंखाल रेंज | कन्दलेखा | पौड़ी-52 | बीरोंखाल | बीरोंखाल | 26-01-2000 | कन्दलेखा | घोड़ियाना | 0.00 | 2.72 | 2.72 | 52121971 |
| 89 | सिविल सोयम पौड़ी, वन प्रभाग | बीरोंखाल रेंज | मंगरौं | पौड़ी-52 | बीरोंखाल | बीरोंखाल | 17-04-1989 | मंगरौं | मंगरौं | 0.00 | 13.76 | 13.76 | 52121972 |
| 90 | सिविल सोयम पौड़ी, वन प्रभाग | बीरोंखाल रेंज | मरखोला | पौड़ी-52 | बीरोंखाल | बीरोंखाल | 2022 | मरखोला | मरखोला | 0.00 | 2.43 | 2.43 | 52121973 |
| 91 | सिविल सोयम पौड़ी, वन प्रभाग | बीरोंखाल रेंज | मरखोला | पौड़ी-52 | बीरोंखाल | बीरोंखाल | 02-02-1976 | मरखोला | मरखोला | 0.00 | 11.33 | 11.33 | 52121974 |
| 92 | सिविल सोयम पौड़ी, वन प्रभाग | बीरोंखाल रेंज | मासों | पौड़ी-52 | बीरोंखाल | बीरोंखाल | 2003 | मासों | मासों | 0.00 | 7.11 | 7.11 | 52121975 |
| 93 | सिविल सोयम पौड़ी, वन प्रभाग | बीरोंखाल रेंज | मवाण वाकली | पौड़ी-52 | बीरोंखाल | बीरोंखाल | 03-09-1975 | मवाण वाकली | मवाण वाकली | 0.00 | 39.25 | 39.25 | 52121976 |
| 94 | सिविल सोयम पौड़ी, वन प्रभाग | बीरोंखाल रेंज | मैटाणा | पौड़ी-52 | बीरोंखाल | बीरोंखाल | 01-02-2000 | मैटाणा | ढौर | 0.00 | 2.94 | 2.94 | 52121977 |
| 95 | सिविल सोयम पौड़ी, वन प्रभाग | बीरोंखाल रेंज | मैटाणा (साबली) | पौड़ी-52 | बीरोंखाल | बीरोंखाल | 27-02-1993 | मैटाणा (साबली) | मैटाणा (साबली) | 0.00 | 189.00 | 189.00 | 52121978 |
| 96 | सिविल सोयम पौड़ी, वन प्रभाग | बीरोंखाल रेंज | मेलधार | पौड़ी-52 | बीरोंखाल | बीरोंखाल | 30-03-2001 | मेलधार | मेलधार | 0.00 | 25.46 | 25.46 | 52121979 |
| 97 | सिविल सोयम पौड़ी, वन प्रभाग | बीरोंखाल रेंज | घिन्नुवा | पौड़ी-52 | बीरोंखाल | बीरोंखाल | 20-05-2004 | घिन्नुवा | डुमैला मल्ला | 0.00 | 24.10 | 24.10 | 52121980 |
| 98 | सिविल सोयम पौड़ी, वन प्रभाग | बीरोंखाल रेंज | डिस्वाणी | पौड़ी-52 | बीरोंखाल | बीरोंखाल | 05-12-2004 | डिस्वाणी | डिस्वाणी | 0.00 | 5.94 | 5.94 | 52121981 |
| 99 | सिविल सोयम पौड़ी, वन प्रभाग | बीरोंखाल रेंज | रिखाड | पौड़ी-52 | बीरोंखाल | बीरोंखाल | 06-09-2004 | रिखाड | रिखाड | 0.00 | 35.51 | 35.51 | 52121982 |
| 100 | सिविल सोयम पौड़ी, वन प्रभाग | बीरोंखाल रेंज | थबड़िया मल्ला | पौड़ी-52 | बीरोंखाल | बीरोंखाल | 01-04-1957 | थबड़िया मल्ला | जाखणी | 0.00 | 10.12 | 10.12 | 52121983 |

| क्रम संख्या | वन प्रभाग का नाम | राजि का नाम | वन पंचायत का नाम | जनपद का नाम व राष्ट्रीय कोड | तहसील का नाम | विकासखण्ड का नाम | वन पंचायत का गठन वर्ष | राजस्व ग्राम का नाम | ग्राम पंचायत का नाम | वन पंचायत का क्षेत्रफल (हेक्टेयर में) | | | वन पंचायत कोड |
|-------------|-----------------------------|---------------|------------------------|-----------------------------|--------------|------------------|-----------------------|---------------------|---------------------|---------------------------------------|----------|---------------|---------------|
| | | | | | | | | | | आरक्षित वन | सिविल वन | कुल क्षेत्रफल | |
| 1 | 2 | 3 | 4 | 5 | 6 | 7 | 8 | 9 | 10 | 11 | 12 | 13 | 14 |
| 101 | सिविल सोयम पौड़ी, वन प्रभाग | बीरोंखाल रेंज | थबडिया तल्ला | पौड़ी-52 | बीरोंखाल | बीरोंखाल | 15-04-2004 | थबडिया तल्ला | जाखणी | 0.00 | 14.36 | 14.36 | 52121984 |
| 102 | सिविल सोयम पौड़ी, वन प्रभाग | बीरोंखाल रेंज | थकुलसारी बड़ी | पौड़ी-52 | बीरोंखाल | बीरोंखाल | 18-12-1999 | थकुलसारी बड़ी | थकुलसारी बड़ी | 0.00 | 7.62 | 7.62 | 52121985 |
| 103 | सिविल सोयम पौड़ी, वन प्रभाग | बीरोंखाल रेंज | थकुलसारी छोटी | पौड़ी-52 | बीरोंखाल | बीरोंखाल | 15-05-1990 | थकुलसारी छोटी | थकुलसारी छोटी | 0.00 | 35.00 | 35.00 | 52121986 |
| 104 | सिविल सोयम पौड़ी, वन प्रभाग | बीरोंखाल रेंज | थापला | पौड़ी-52 | बीरोंखाल | बीरोंखाल | 08-09-2003 | थापला | थापला | 0.00 | 5.29 | 5.29 | 52121987 |
| 105 | सिविल सोयम पौड़ी, वन प्रभाग | बीरोंखाल रेंज | थापला पल्ला | पौड़ी-52 | बीरोंखाल | बीरोंखाल | 09-01-2000 | थापला पल्ला | थापला पल्ला | 0.00 | 4.72 | 4.72 | 52121988 |
| 106 | सिविल सोयम पौड़ी, वन प्रभाग | बीरोंखाल रेंज | सिमड़ी | पौड़ी-52 | बीरोंखाल | बीरोंखाल | 04-07-2004 | सिमड़ी | सिमड़ी | 0.00 | 6.14 | 6.14 | 52121989 |
| 107 | सिविल सोयम पौड़ी, वन प्रभाग | बीरोंखाल रेंज | सिरोली | पौड़ी-52 | बीरोंखाल | बीरोंखाल | 07-05-2003 | सिरोली | खितोटिया | 0.00 | 13.11 | 13.11 | 52121990 |
| 108 | सिविल सोयम पौड़ी, वन प्रभाग | बीरोंखाल रेंज | सिसई | पौड़ी-52 | बीरोंखाल | बीरोंखाल | 25-04-1941 | सिसई | सिसई | 0.00 | 36.42 | 36.42 | 52121991 |
| 109 | सिविल सोयम पौड़ी, वन प्रभाग | बीरोंखाल रेंज | दिवोली | पौड़ी-52 | बीरोंखाल | बीरोंखाल | 14-01-1959 | दिवोली | दिवोली | 0.00 | 24.28 | 24.28 | 52121992 |
| 110 | सिविल सोयम पौड़ी, वन प्रभाग | बीरोंखाल रेंज | दिवान का बूंग | पौड़ी-52 | बीरोंखाल | बीरोंखाल | 20-09-2022 | दिवान का बूंग | देवकण्डई तल्ली | 0.00 | 1.83 | 1.83 | 52121993 |
| 111 | सिविल सोयम पौड़ी, वन प्रभाग | बीरोंखाल रेंज | तिमलाखोली | पौड़ी-52 | बीरोंखाल | बीरोंखाल | 17-04-1980 | तिमलाखोली / कोठा | कोठा | 0.00 | 46.95 | 46.95 | 52121994 |
| 112 | सिविल सोयम पौड़ी, वन प्रभाग | बीरोंखाल रेंज | हलाड | पौड़ी-52 | बीरोंखाल | बीरोंखाल | 01-01-2001 | हलाड | गेहूलाड | 0.00 | 13.74 | 13.74 | 52121995 |
| 113 | सिविल सोयम पौड़ी, वन प्रभाग | बीरोंखाल रेंज | भरपूर बड़ा | पौड़ी-52 | बीरोंखाल | बीरोंखाल | 2017 | भरपूर बड़ा | भरपूर बड़ा | 0.00 | 4.48 | 4.48 | 52121996 |
| 114 | सिविल सोयम पौड़ी, वन प्रभाग | बीरोंखाल रेंज | भरपूर छोटा | पौड़ी-52 | बीरोंखाल | बीरोंखाल | 04-04-2003 | भरपूर छोटा | भरपूर छोटा | 0.00 | 4.85 | 4.85 | 52121997 |
| 115 | सिविल सोयम पौड़ी, वन प्रभाग | बीरोंखाल रेंज | भराडीधार | पौड़ी-52 | बीरोंखाल | बीरोंखाल | 26-05-1973 | भराडीधार | बुडाकोट | 0.00 | 6.56 | 6.56 | 52121998 |
| 116 | सिविल सोयम पौड़ी, वन प्रभाग | बीरोंखाल रेंज | भरोली | पौड़ी-52 | बीरोंखाल | बीरोंखाल | 14-06-1961 | भरोली | भरोली | 0.00 | 18.21 | 18.21 | 52121999 |
| 117 | सिविल सोयम पौड़ी, वन प्रभाग | बीरोंखाल रेंज | भाखण्ड | पौड़ी-52 | बीरोंखाल | बीरोंखाल | 22-04-1949 | भाखण्ड | भाखण्ड | 0.00 | 41.68 | 41.68 | 52122000 |
| 118 | सिविल सोयम पौड़ी, वन प्रभाग | बीरोंखाल रेंज | भौखण्ड | पौड़ी-52 | बीरोंखाल | बीरोंखाल | 10-10-2001 | भौखण्ड | गेहूलाड | 0.00 | 14.99 | 14.99 | 52122001 |
| 119 | सिविल सोयम पौड़ी, वन प्रभाग | बीरोंखाल रेंज | भौराड | पौड़ी-52 | बीरोंखाल | बीरोंखाल | 03-04-1952 | भौराड | भौराड | 0.00 | 21.15 | 21.15 | 52122002 |
| 120 | सिविल सोयम पौड़ी, वन प्रभाग | बीरोंखाल रेंज | भैस्वाडा | पौड़ी-52 | बीरोंखाल | बीरोंखाल | 05.06.2004 | भैस्वाडा | देवकण्डई तल्ली | 0.00 | 1.61 | 1.61 | 52122003 |
| 121 | सिविल सोयम पौड़ी, वन प्रभाग | बीरोंखाल रेंज | पडिण्डा | पौड़ी-52 | बीरोंखाल | बीरोंखाल | 11-10-1999 | पडिण्डा | पडिण्डा | 0.00 | 6.81 | 6.81 | 52122004 |
| 122 | सिविल सोयम पौड़ी, वन प्रभाग | बीरोंखाल रेंज | पसोल | पौड़ी-52 | बीरोंखाल | बीरोंखाल | 26-11-1988 | पसोल | पसोल | 0.00 | 19.58 | 19.58 | 52122005 |
| 123 | सिविल सोयम पौड़ी, वन प्रभाग | बीरोंखाल रेंज | पनास मल्ला | पौड़ी-52 | बीरोंखाल | बीरोंखाल | 2000 | पनास मल्ला | पनास मल्ला | 0.00 | 9.10 | 9.10 | 52122006 |
| 124 | सिविल सोयम पौड़ी, वन प्रभाग | बीरोंखाल रेंज | पनास तल्ला | पौड़ी-52 | बीरोंखाल | बीरोंखाल | 17-05-2004 | पनास | पनास मल्ला | 0.00 | 18.77 | 18.77 | 52122007 |
| 125 | सिविल सोयम पौड़ी, वन प्रभाग | बीरोंखाल रेंज | रणीहाट | पौड़ी-52 | बीरोंखाल | बीरोंखाल | 20-09-2003 | रणीहाट | नऊ | 0.00 | 11.49 | 11.49 | 52122008 |
| 126 | सिविल सोयम पौड़ी, वन प्रभाग | बीरोंखाल रेंज | रतकोट | पौड़ी-52 | बीरोंखाल | बीरोंखाल | 11-09-1990 | रतकोट | रतकोट | 0.00 | 9.11 | 9.11 | 52122009 |
| 127 | सिविल सोयम पौड़ी, वन प्रभाग | बीरोंखाल रेंज | सीली मल्ली | पौड़ी-52 | बीरोंखाल | बीरोंखाल | 06-10-1974 | सीली मल्ली | सीली मल्ली | 0.00 | 11.33 | 11.33 | 52122010 |
| 128 | सिविल सोयम पौड़ी, वन प्रभाग | बीरोंखाल रेंज | सीली मल्ली, जमरिया | पौड़ी-52 | बीरोंखाल | बीरोंखाल | 01-02-2000 | सीली मल्ली | सीली मल्ली | 0.00 | 4.39 | 4.39 | 52122011 |
| 129 | सिविल सोयम पौड़ी, वन प्रभाग | बीरोंखाल रेंज | सुंगरिया बड़ा | पौड़ी-52 | बीरोंखाल | बीरोंखाल | 26-10-2003 | सुंगरिया बड़ा | सुंगरिया बड़ा | 0.00 | 7.17 | 7.17 | 52122012 |
| 130 | सिविल सोयम पौड़ी, वन प्रभाग | बीरोंखाल रेंज | सुंगरखाल | पौड़ी-52 | बीरोंखाल | बीरोंखाल | 23-07-1999 | सुंगरखाल | सुंगरखाल | 0.00 | 16.49 | 16.49 | 52122013 |
| 131 | सिविल सोयम पौड़ी, वन प्रभाग | बीरोंखाल रेंज | सैणगांव (सैणगांव लाछी) | पौड़ी-52 | बीरोंखाल | बीरोंखाल | 29-04-1978 | सैणगांव | सैणगांव | 0.00 | 13.21 | 13.21 | 52122014 |
| 132 | सिविल सोयम पौड़ी, वन प्रभाग | बीरोंखाल रेंज | सैधार | पौड़ी-52 | बीरोंखाल | बीरोंखाल | 23-04-1948 | सैधार | सैधार | 0.00 | 48.56 | 48.56 | 52122015 |
| 133 | सिविल सोयम पौड़ी, वन प्रभाग | बीरोंखाल रेंज | सेरा तल्ला | पौड़ी-52 | बीरोंखाल | बीरोंखाल | 30-11-1999 | सेरा तल्ला | सेरा तल्ला | 0.00 | 1.08 | 1.08 | 52122016 |
| 134 | सिविल सोयम पौड़ी, वन प्रभाग | बीरोंखाल रेंज | डबरू | पौड़ी-52 | बीरोंखाल | बीरोंखाल | 12-03-2001 | डबरू | वडियाणा | 0.00 | 5.78 | 5.78 | 52122017 |

वन पंचायत निर्देशिका-सिविल सोयम पौड़ी वन प्रभाग, पौड़ी

| क्रम संख्या | वन प्रभाग का नाम | राजि का नाम | वन पंचायत का नाम | जनपद का नाम व राष्ट्रीय कोड | तहसील का नाम | विकासखण्ड का नाम | वन पंचायत का गठन वर्ष | राजस्व ग्राम का नाम | ग्राम पंचायत का नाम | वन पंचायत का क्षेत्रफल (हेक्टेयर में) | | | वन पंचायत कोड |
|-------------|-----------------------------|---------------|---------------------------|-----------------------------|--------------|------------------|-----------------------|---------------------|---------------------|---------------------------------------|----------|---------------|---------------|
| | | | | | | | | | | आरक्षित वन | सिविल वन | कुल क्षेत्रफल | |
| 1 | 2 | 3 | 4 | 5 | 6 | 7 | 8 | 9 | 10 | 11 | 12 | 13 | 14 |
| 135 | सिविल सोयम पौड़ी, वन प्रभाग | बीरोंखाल रेंज | डांग | पौड़ी-52 | बीरोंखाल | बीरोंखाल | 01-04-2003 | डांग | डांग | 0.00 | 14.62 | 14.62 | 52122018 |
| 136 | सिविल सोयम पौड़ी, वन प्रभाग | बीरोंखाल रेंज | डांगू मल्ला | पौड़ी-52 | बीरोंखाल | बीरोंखाल | 05-12-2004 | डांगू मल्ला | घोड़ियाना | 0.00 | 8.74 | 8.74 | 52122019 |
| 137 | सिविल सोयम पौड़ी, वन प्रभाग | बीरोंखाल रेंज | डांगू तल्ला | पौड़ी-52 | बीरोंखाल | बीरोंखाल | 11-03-1999 | डांगू तल्ला | रगड़ीगाड़ | 0.00 | 6.31 | 6.31 | 52122020 |
| 138 | सिविल सोयम पौड़ी, वन प्रभाग | बीरोंखाल रेंज | डाला गाँव | पौड़ी-52 | बीरोंखाल | बीरोंखाल | 12-01-1999 | डाला गाँव | पनास मल्ला | 0.00 | 1.98 | 1.98 | 52122021 |
| 139 | सिविल सोयम पौड़ी, वन प्रभाग | बीरोंखाल रेंज | डुमैला मल्ला | पौड़ी-52 | बीरोंखाल | बीरोंखाल | 02-01-2004 | डुमैला मल्ला | डुमैला मल्ला | 0.00 | 13.40 | 13.40 | 52122022 |
| 140 | सिविल सोयम पौड़ी, वन प्रभाग | बीरोंखाल रेंज | डुमलोट | पौड़ी-52 | बीरोंखाल | बीरोंखाल | 11-06-2003 | डुमलोट | डुमलोट | 0.00 | 27.26 | 27.26 | 52122023 |
| 141 | सिविल सोयम पौड़ी, वन प्रभाग | बीरोंखाल रेंज | डुलमोट डांडखील | पौड़ी-52 | बीरोंखाल | बीरोंखाल | 10-05-1958 | डांडखील | भतबौ | 0.00 | 11.46 | 11.46 | 52122024 |
| 142 | सिविल सोयम पौड़ी, वन प्रभाग | बीरोंखाल रेंज | उल्याणी | पौड़ी-52 | बीरोंखाल | बीरोंखाल | 07-11-1972 | उल्याणी | उल्याणी | 0.00 | 38.85 | 38.85 | 52122025 |
| 143 | सिविल सोयम पौड़ी, वन प्रभाग | बीरोंखाल रेंज | छड़कण्डाई | पौड़ी-52 | बीरोंखाल | बीरोंखाल | 05-06-2004 | छड़कण्डाई | देवकण्डाई तल्ली | 0.00 | 2.27 | 2.27 | 52122026 |
| 144 | सिविल सोयम पौड़ी, वन प्रभाग | बीरोंखाल रेंज | देवकण्डाई मल्ली | पौड़ी-52 | बीरोंखाल | बीरोंखाल | 20-09-2022 | देवकण्डाई मल्ली | देवकण्डाई तल्ली | 0.00 | 3.17 | 3.17 | 52122027 |
| 145 | सिविल सोयम पौड़ी, वन प्रभाग | बीरोंखाल रेंज | देवकण्डाई तल्ली | पौड़ी-52 | बीरोंखाल | बीरोंखाल | 20-09-2022 | देवकण्डाई तल्ली | देवकण्डाई तल्ली | 0.00 | 7.50 | 7.50 | 52122028 |
| 146 | सिविल सोयम पौड़ी, वन प्रभाग | बीरोंखाल रेंज | वडियाणा | पौड़ी-52 | बीरोंखाल | बीरोंखाल | 20-09-2022 | वडियाणा | वडियाणा | 0.00 | 11.20 | 11.20 | 52122029 |
| 147 | सिविल सोयम पौड़ी, वन प्रभाग | बीरोंखाल रेंज | वाडियूं | पौड़ी-52 | बीरोंखाल | बीरोंखाल | 15-03-2004 | वाडियूं | तैली पखोली | 0.00 | 6.43 | 6.43 | 52122030 |
| 148 | सिविल सोयम पौड़ी, वन प्रभाग | बीरोंखाल रेंज | वापता | पौड़ी-52 | बीरोंखाल | बीरोंखाल | 1945 | वापता | वापता | 0.00 | 2.31 | 2.31 | 52122031 |
| 149 | सिविल सोयम पौड़ी, वन प्रभाग | बीरोंखाल रेंज | च्यूरकोट (च्यूरकोट मल्ला) | पौड़ी-52 | बीरोंखाल | बीरोंखाल | 20-09-2003 | च्यूरकोट मल्ला | च्यूरकोट मल्ला | 0.00 | 5.83 | 5.83 | 52122032 |
| 150 | सिविल सोयम पौड़ी, वन प्रभाग | बीरोंखाल रेंज | चौण्डलिया | पौड़ी-52 | बीरोंखाल | बीरोंखाल | 0001-01-01 | चौण्डलिया | बमराड़ी | 0.00 | 2.45 | 2.45 | 52122033 |
| 151 | सिविल सोयम पौड़ी, वन प्रभाग | बीरोंखाल रेंज | चौण्डलिया फैंडियूगाड़ | पौड़ी-52 | बीरोंखाल | बीरोंखाल | 2003 | चौण्डलिया | कमलिया | 0.00 | 73.96 | 73.96 | 52122034 |
| 152 | सिविल सोयम पौड़ी, वन प्रभाग | बीरोंखाल रेंज | चौण्डी | पौड़ी-52 | बीरोंखाल | बीरोंखाल | 10-01-1999 | चौण्डी | तलाई | 0.00 | 2.69 | 2.69 | 52122035 |
| 153 | सिविल सोयम पौड़ी, वन प्रभाग | बीरोंखाल रेंज | चौण्डला | पौड़ी-52 | बीरोंखाल | बीरोंखाल | 28-01-1999 | चौण्डला | ऐरोली | 0.00 | 3.81 | 3.81 | 52122036 |
| 154 | सिविल सोयम पौड़ी, वन प्रभाग | बीरोंखाल रेंज | चोपता | पौड़ी-52 | बीरोंखाल | बीरोंखाल | 20-07-2003 | चोपता | चोपता | 0.00 | 19.72 | 19.72 | 52122037 |
| 155 | सिविल सोयम पौड़ी, वन प्रभाग | बीरोंखाल रेंज | चन्दोली मल्ली | पौड़ी-52 | बीरोंखाल | बीरोंखाल | 25-06-1999 | चन्दोली मल्ली | चन्दोली मल्ली | 0.00 | 5.45 | 5.45 | 52122038 |
| 156 | सिविल सोयम पौड़ी, वन प्रभाग | बीरोंखाल रेंज | फकीरखोला | पौड़ी-52 | बीरोंखाल | बीरोंखाल | 2003 | फकीरखोला | डुमैला मल्ला | 0.00 | 3.19 | 3.19 | 52122039 |
| 157 | सिविल सोयम पौड़ी, वन प्रभाग | बीरोंखाल रेंज | तोल्खूं लगा सुकई | पौड़ी-52 | बीरोंखाल | बीरोंखाल | 09-04-2003 | तोल्खूं लगा सुकई | तोल्खूं लगा सुकई | 0.00 | 2.23 | 2.23 | 52122040 |
| 158 | सिविल सोयम पौड़ी, वन प्रभाग | बीरोंखाल रेंज | तलाई | पौड़ी-52 | बीरोंखाल | बीरोंखाल | 15-11-2022 | तलाई | तलाई | 0.00 | 2.87 | 2.87 | 52122041 |
| 159 | सिविल सोयम पौड़ी, वन प्रभाग | बीरोंखाल रेंज | तलाई मल्ली | पौड़ी-52 | बीरोंखाल | बीरोंखाल | 30-12-1999 | तलाई मल्ली | कोलरी | 0.00 | 2.87 | 2.87 | 52122042 |
| 160 | सिविल सोयम पौड़ी, वन प्रभाग | बीरोंखाल रेंज | जाखणी | पौड़ी-52 | बीरोंखाल | बीरोंखाल | 04-01-2004 | जाखणी | जाखणी | 0.00 | 10.80 | 10.80 | 52122043 |
| 161 | सिविल सोयम पौड़ी, वन प्रभाग | बीरोंखाल रेंज | जसपुरखाल | पौड़ी-52 | बीरोंखाल | बीरोंखाल | 20-12-1999 | जसपुरखाल | जसपुरखाल | 0.00 | 12.76 | 12.76 | 52122044 |
| 162 | सिविल सोयम पौड़ी, वन प्रभाग | बीरोंखाल रेंज | जवाड़ीगाड़ (मेलधार) | पौड़ी-52 | बीरोंखाल | बीरोंखाल | 30-01-2004 | जवाड़ीगाड़ (मेलधार) | जवाड़ीगाड़ (मेलधार) | 0.00 | 31.23 | 31.23 | 52122045 |
| 163 | सिविल सोयम पौड़ी, वन प्रभाग | बीरोंखाल रेंज | नऊ | पौड़ी-52 | बीरोंखाल | बीरोंखाल | 25-09-2003 | नऊ | नऊ | 0.00 | 40.73 | 40.73 | 52122046 |
| 164 | सिविल सोयम पौड़ी, वन प्रभाग | बीरोंखाल रेंज | नारुलाझाल फैंडियूगाड़ | पौड़ी-52 | बीरोंखाल | बीरोंखाल | 2020 | फैंडियूगाड़ | कमलिया | 0.00 | 12.96 | 12.96 | 52122047 |
| 165 | सिविल सोयम पौड़ी, वन प्रभाग | बीरोंखाल रेंज | नाकुरी | पौड़ी-52 | बीरोंखाल | बीरोंखाल | 03-05-1947 | नाकुरी | नाकुरी | 0.00 | 35.21 | 35.21 | 52122048 |
| 166 | सिविल सोयम पौड़ी, वन प्रभाग | बीरोंखाल रेंज | नौगाँव | पौड़ी-52 | बीरोंखाल | बीरोंखाल | 19-05-1958 | नौगाँव | नौगाँव | 0.00 | 8.20 | 8.20 | 52122049 |
| 167 | सिविल सोयम पौड़ी, वन प्रभाग | बीरोंखाल रेंज | नौलापुर | पौड़ी-52 | बीरोंखाल | बीरोंखाल | 02-04-1999 | नौलापुर | ढौर | 0.00 | 17.36 | 17.36 | 52122050 |
| 168 | सिविल सोयम पौड़ी, वन प्रभाग | बीरोंखाल रेंज | नानस्यू | पौड़ी-52 | बीरोंखाल | बीरोंखाल | 10-01-2002 | नानस्यू | नानस्यू | 0.00 | 2.62 | 2.62 | 52122051 |

वन पंचायत निर्देशिका-सिविल सोयम पौड़ी वन प्रभाग, पौड़ी

| क्रम संख्या | वन प्रभाग का नाम | राजि का नाम | वन पंचायत का नाम | जनपद का नाम व राष्ट्रीय कोड | तहसील का नाम | विकासखण्ड का नाम | वन पंचायत का गठन वर्ष | राजस्व ग्राम का नाम | ग्राम पंचायत का नाम | वन पंचायत का क्षेत्रफल (हेक्टेयर में) | | | वन पंचायत कोड |
|-------------|-----------------------------|---------------|--------------------|-----------------------------|--------------|------------------|-----------------------|-------------------------------|---------------------|---------------------------------------|----------|---------------|---------------|
| | | | | | | | | | | आरक्षित वन | सिविल वन | कुल क्षेत्रफल | |
| 1 | 2 | 3 | 4 | 5 | 6 | 7 | 8 | 9 | 10 | 11 | 12 | 13 | 14 |
| 169 | सिविल सोयम पौड़ी, वन प्रभाग | बीरोंखाल रेंज | नागणी | पौड़ी-52 | बीरोंखाल | बीरोंखाल | 09-02-2003 | नागणी | नागणी | 0.00 | 6.40 | 6.40 | 52122052 |
| 170 | सिविल सोयम पौड़ी, वन प्रभाग | बीरोंखाल रेंज | अरकण्डई | पौड़ी-52 | बीरोंखाल | बीरोंखाल | 20-10-2002 | अरकण्डई | अरकण्डई | 0.00 | 4.05 | 4.05 | 52122053 |
| 171 | सिविल सोयम पौड़ी, वन प्रभाग | बीरोंखाल रेंज | आमकुलाऊँ | पौड़ी-52 | बीरोंखाल | बीरोंखाल | 02-07-2004 | आमकुलाऊँ | आमकुलाऊँ | 0.00 | 4.20 | 4.20 | 52122054 |
| 172 | सिविल सोयम पौड़ी, वन प्रभाग | बीरोंखाल रेंज | अन्तपुर | पौड़ी-52 | बीरोंखाल | बीरोंखाल | 28-05-2004 | अन्तपुर | कदोला | 0.00 | 4.94 | 4.94 | 52122055 |
| 173 | सिविल सोयम पौड़ी, वन प्रभाग | बीरोंखाल रेंज | गढ़कोट | पौड़ी-52 | बीरोंखाल | बीरोंखाल | 16-10-2002 | गढ़कोट | गढ़कोट | 0.00 | 2.44 | 2.44 | 52122056 |
| 174 | सिविल सोयम पौड़ी, वन प्रभाग | बीरोंखाल रेंज | गाडखर्क | पौड़ी-52 | बीरोंखाल | बीरोंखाल | 02-02-1973 | गाडखर्क तल्ला / गाडखर्क मल्ला | डुलमोट | 0.00 | 21.45 | 21.45 | 52122057 |
| 175 | सिविल सोयम पौड़ी, वन प्रभाग | बीरोंखाल रेंज | गडोली | पौड़ी-52 | बीरोंखाल | बीरोंखाल | 07-11-1956 | गडोली | कनेरा | 0.00 | 7.28 | 7.28 | 52122058 |
| 176 | सिविल सोयम पौड़ी, वन प्रभाग | बीरोंखाल रेंज | ग्वीन मल्ला | पौड़ी-52 | बीरोंखाल | बीरोंखाल | 0001-01-01 | ग्वीन मल्ला | ग्वीन मल्ला | 0.00 | 6.59 | 6.59 | 52122059 |
| 177 | सिविल सोयम पौड़ी, वन प्रभाग | बीरोंखाल रेंज | गुडिण्डा | पौड़ी-52 | बीरोंखाल | बीरोंखाल | 01-10-2000 | गुडिण्डा | गुडिण्डा | 0.00 | 22.92 | 22.92 | 52122060 |
| 178 | सिविल सोयम पौड़ी, वन प्रभाग | बीरोंखाल रेंज | गुरफली | पौड़ी-52 | बीरोंखाल | बीरोंखाल | 15-07-1990 | गुरफली | गुरफली | 0.00 | 23.31 | 23.31 | 52122061 |
| 179 | सिविल सोयम पौड़ी, वन प्रभाग | बीरोंखाल रेंज | गेंडूलाड | पौड़ी-52 | बीरोंखाल | बीरोंखाल | 0001-01-01 | गेंडूलाड | गेंडूलाड | 0.00 | 15.57 | 15.57 | 52122062 |
| 180 | सिविल सोयम पौड़ी, वन प्रभाग | बीरोंखाल रेंज | लखचौरी | पौड़ी-52 | बीरोंखाल | बीरोंखाल | 06-12-1977 | लखचौरी | लखचौरी | 0.00 | 44.92 | 44.92 | 52122063 |
| 181 | सिविल सोयम पौड़ी, वन प्रभाग | बीरोंखाल रेंज | लाछी | पौड़ी-52 | बीरोंखाल | बीरोंखाल | 28-06-2004 | लाछी | लाछी | 0.00 | 27.76 | 27.76 | 52122064 |
| 182 | सिविल सोयम पौड़ी, वन प्रभाग | बीरोंखाल रेंज | लोदली | पौड़ी-52 | बीरोंखाल | बीरोंखाल | 24-06-2003 | लोदली | लोदली | 0.00 | 61.51 | 61.51 | 52122065 |
| 183 | सिविल सोयम पौड़ी, वन प्रभाग | बीरोंखाल रेंज | लैंगल | पौड़ी-52 | बीरोंखाल | बीरोंखाल | 10-04-1990 | लैंगल | लैंगल | 0.00 | 9.00 | 9.00 | 52122066 |
| 184 | सिविल सोयम पौड़ी, वन प्रभाग | पाबौ राजि | सीकू | पौड़ी-52 | पौड़ी | पाबौ | 11-02-1957 | सीकू | सीकू | 0.00 | 42.05 | 42.05 | 52010452 |
| 185 | सिविल सोयम पौड़ी, वन प्रभाग | पाबौ राजि | चैडमल्ला | पौड़ी-52 | पौड़ी | पाबौ | 05-03-2004 | चैडमल्ला | चैड | 0.00 | 1.11 | 1.11 | 52010453 |
| 186 | सिविल सोयम पौड़ी, वन प्रभाग | पाबौ राजि | बेड़ाजगढ़ | पौड़ी-52 | पौड़ी | पाबौ | 20-09-2000 | बेड़ाजगढ़ | सीकू | 0.00 | 20.00 | 20.00 | 52010454 |
| 187 | सिविल सोयम पौड़ी, वन प्रभाग | पाबौ राजि | कलूण | पौड़ी-52 | पौड़ी | पाबौ | 15-09-1976 | कलूण | कलूण | 0.00 | 4.85 | 4.85 | 52010455 |
| 188 | सिविल सोयम पौड़ी, वन प्रभाग | पाबौ राजि | रतकोटी | पौड़ी-52 | पौड़ी | पाबौ | 23-02-2000 | रतकोटी | निसणी | 0.00 | 13.90 | 13.90 | 52010456 |
| 189 | सिविल सोयम पौड़ी, वन प्रभाग | पाबौ राजि | शुक | पौड़ी-52 | पौड़ी | पाबौ | 02-06-2000 | शुक | शुक | 0.00 | 25.78 | 25.78 | 52010457 |
| 190 | सिविल सोयम पौड़ी, वन प्रभाग | पाबौ राजि | मरोड़ा | पौड़ी-52 | पौड़ी | पाबौ | 09-01-2000 | मरोड़ा | मरोड़ा | 0.00 | 9.47 | 9.47 | 52010458 |
| 191 | सिविल सोयम पौड़ी, वन प्रभाग | पाबौ राजि | धरगड़ी लग्गा पसीणा | पौड़ी-52 | पौड़ी | पाबौ | 09-11-1994 | धरगड़ी लग्गा पसीणा | पसीणा | 0.00 | 58.78 | 58.78 | 52010459 |
| 192 | सिविल सोयम पौड़ी, वन प्रभाग | पाबौ राजि | चूल्ला | पौड़ी-52 | पौड़ी | पाबौ | 04-05-2000 | चूल्ला | बिडोली | 0.00 | 22.00 | 22.00 | 52010460 |
| 193 | सिविल सोयम पौड़ी, वन प्रभाग | पाबौ राजि | थापला | पौड़ी-52 | पौड़ी | पाबौ | 05-05-2004 | थापला | बिडोली | 0.00 | 3.78 | 3.78 | 52010461 |
| 194 | सिविल सोयम पौड़ी, वन प्रभाग | पाबौ राजि | रलथम | पौड़ी-52 | पौड़ी | पाबौ | 25-06-2000 | रलथम | पोखरीगांव | 0.00 | 4.00 | 4.00 | 52010462 |
| 195 | सिविल सोयम पौड़ी, वन प्रभाग | पाबौ राजि | बरसूडी | पौड़ी-52 | पौड़ी | पाबौ | 24-06-2004 | बरसूडी | विशल्ड | 0.00 | 2.17 | 2.17 | 52010463 |
| 196 | सिविल सोयम पौड़ी, वन प्रभाग | पाबौ राजि | पसीणा | पौड़ी-52 | पौड़ी | पाबौ | 21-05-2004 | पसीणा | पसीणा | 0.00 | 4.27 | 4.27 | 52010464 |
| 197 | सिविल सोयम पौड़ी, वन प्रभाग | पाबौ राजि | चौण्डी | पौड़ी-52 | पौड़ी | पाबौ | 07-10-1975 | चौण्डी | ढिकवाली | 0.00 | 11.20 | 11.20 | 52010465 |
| 198 | सिविल सोयम पौड़ी, वन प्रभाग | पाबौ राजि | पोखरी गांव | पौड़ी-52 | पौड़ी | पाबौ | 25-03-1999 | पोखरी गांव | पोखरी गांव | 0.00 | 19.93 | 19.93 | 52010466 |
| 199 | सिविल सोयम पौड़ी, वन प्रभाग | पाबौ राजि | किमंडाग | पौड़ी-52 | पौड़ी | पाबौ | 20-01-2000 | किमंडाग | पसीणा | 0.00 | 19.06 | 19.06 | 52010467 |
| 200 | सिविल सोयम पौड़ी, वन प्रभाग | पाबौ राजि | खतिगढ़ | पौड़ी-52 | पौड़ी | पाबौ | 15-07-2000 | खतिगढ़ | पोखरी गांव | 0.00 | 5.78 | 5.78 | 52010468 |
| 201 | सिविल सोयम पौड़ी, वन प्रभाग | पाबौ राजि | सपलोड़ी | पौड़ी-52 | पौड़ी | पाबौ | 02-02-2001 | सपलोड़ी | सरणा | 0.00 | 16.70 | 16.70 | 52010469 |
| 202 | सिविल सोयम पौड़ी, वन प्रभाग | पाबौ राजि | पलिगांव | पौड़ी-52 | पौड़ी | पाबौ | 04-05-2004 | पलिगांव | पलीगांव | 0.00 | 2.34 | 2.34 | 52010470 |

वन पंचायत निर्देशिका-सिविल सोयम पौड़ी वन प्रभाग, पौड़ी

| क्रम संख्या | वन प्रभाग का नाम | राजि का नाम | वन पंचायत का नाम | जनपद का नाम व राष्ट्रीय कोड | तहसील का नाम | विकासखण्ड का नाम | वन पंचायत का गठन वर्ष | राजस्व ग्राम का नाम | ग्राम पंचायत का नाम | वन पंचायत का क्षेत्रफल (हेक्टेयर में) | | | वन पंचायत कोड |
|-------------|-----------------------------|-------------|---------------------|-----------------------------|--------------|------------------|-----------------------|---------------------|---------------------|---------------------------------------|----------|---------------|---------------|
| | | | | | | | | | | आरक्षित वन | सिविल वन | कुल क्षेत्रफल | |
| 1 | 2 | 3 | 4 | 5 | 6 | 7 | 8 | 9 | 10 | 11 | 12 | 13 | 14 |
| 203 | सिविल सोयम पौड़ी, वन प्रभाग | पाबौ राजि | भटुण्डा | पौड़ी-52 | पौड़ी | पाबौ | 04-04-2004 | भटुण्डा | कोटली | 0.00 | 8.77 | 8.77 | 52010471 |
| 204 | सिविल सोयम पौड़ी, वन प्रभाग | पाबौ राजि | कोटली | पौड़ी-52 | पौड़ी | पाबौ | 21-05-2000 | कोटली | कोटली | 0.00 | 13.83 | 13.83 | 52010472 |
| 205 | सिविल सोयम पौड़ी, वन प्रभाग | पाबौ राजि | मोल्टा | पौड़ी-52 | पौड़ी | पाबौ | 05-05-2000 | मोल्टा | कोटली | 0.00 | 5.03 | 5.03 | 52010473 |
| 206 | सिविल सोयम पौड़ी, वन प्रभाग | पाबौ राजि | भैंसकोट | पौड़ी-52 | पौड़ी | पाबौ | 05-07-2000 | भैंसकोट | कोटली | 0.00 | 2.38 | 2.38 | 52010474 |
| 207 | सिविल सोयम पौड़ी, वन प्रभाग | पाबौ राजि | कमेड़ी | पौड़ी-52 | पौड़ी | पाबौ | 13-10-1953 | कमेड़ी | चोपड़ियू | 0.00 | 6.50 | 6.50 | 52010475 |
| 208 | सिविल सोयम पौड़ी, वन प्रभाग | पाबौ राजि | चोपड़यू | पौड़ी-52 | पौड़ी | पाबौ | 22-11-1952 | चोपड़यू | चोपड़ियू | 0.00 | 6.80 | 6.80 | 52010476 |
| 209 | सिविल सोयम पौड़ी, वन प्रभाग | पाबौ राजि | भटिगांव | पौड़ी-52 | पौड़ी | पाबौ | 04-04-2004 | भटिगांव | भटिगांव | 0.00 | 1.95 | 1.95 | 52010477 |
| 210 | सिविल सोयम पौड़ी, वन प्रभाग | पाबौ राजि | पावौ | पौड़ी-52 | पौड़ी | पाबौ | 05-12-2000 | पावौ | पाबौ | 0.00 | 3.38 | 3.38 | 52010478 |
| 211 | सिविल सोयम पौड़ी, वन प्रभाग | पाबौ राजि | कोटा | पौड़ी-52 | पौड़ी | पाबौ | 05-12-2000 | कोटा | कोटा | 0.00 | 12.28 | 12.28 | 52010479 |
| 212 | सिविल सोयम पौड़ी, वन प्रभाग | पाबौ राजि | ढिकवाली | पौड़ी-52 | पौड़ी | पाबौ | 01-03-1994 | ढिकवाली | ढिकवाली | 0.00 | 4.84 | 4.84 | 52010480 |
| 213 | सिविल सोयम पौड़ी, वन प्रभाग | पाबौ राजि | चोपड़ा | पौड़ी-52 | पौड़ी | पाबौ | 05-04-2004 | चोपड़ा | चोपड़ा | 0.00 | 3.38 | 3.38 | 52010481 |
| 214 | सिविल सोयम पौड़ी, वन प्रभाग | पाबौ राजि | लदोली | पौड़ी-52 | पौड़ी | पाबौ | 27-06-2004 | लदोली | ढिकवाली | 0.00 | 1.73 | 1.73 | 52010482 |
| 215 | सिविल सोयम पौड़ी, वन प्रभाग | पाबौ राजि | धारकोट | पौड़ी-52 | पौड़ी | पाबौ | 09-10-2000 | धारकोट | धारकोट | 0.00 | 11.13 | 11.13 | 52010483 |
| 216 | सिविल सोयम पौड़ी, वन प्रभाग | पाबौ राजि | झंगरोली | पौड़ी-52 | पौड़ी | पाबौ | 26-06-2004 | झंगरोली | ताल | 0.00 | 5.59 | 5.59 | 52010484 |
| 217 | सिविल सोयम पौड़ी, वन प्रभाग | पाबौ राजि | सीलाफगाट | पौड़ी-52 | पौड़ी | पाबौ | 12-12-1999 | सीलाफगाट | ढिकवाली | 0.00 | 29.26 | 29.26 | 52010485 |
| 218 | सिविल सोयम पौड़ी, वन प्रभाग | पाबौ राजि | क्यारी | पौड़ी-52 | पौड़ी | पाबौ | 16-06-2000 | क्यारी | सिमखेत | 0.00 | 13.85 | 13.85 | 52010486 |
| 219 | सिविल सोयम पौड़ी, वन प्रभाग | पाबौ राजि | पिनानी | पौड़ी-52 | पौड़ी | पाबौ | 05-05-2004 | पिनानी | पिनानी | 0.00 | 7.16 | 7.16 | 52010487 |
| 220 | सिविल सोयम पौड़ी, वन प्रभाग | पाबौ राजि | पलगांव लग्गा सिंवाल | पौड़ी-52 | पौड़ी | पाबौ | 05-07-2004 | पलगांव लग्गा सिंवाल | सिंवाल | 0.00 | 3.84 | 3.84 | 52010488 |
| 221 | सिविल सोयम पौड़ी, वन प्रभाग | पाबौ राजि | चरगाड़ | पौड़ी-52 | पौड़ी | पाबौ | 05-05-2004 | चरगाड़ | तिमलखाल | 0.00 | 6.48 | 6.48 | 52010489 |
| 222 | सिविल सोयम पौड़ी, वन प्रभाग | पाबौ राजि | जबरोली | पौड़ी-52 | पौड़ी | पाबौ | 30-12-1987 | जबरोली | जबरोली | 0.00 | 3.84 | 3.84 | 52010490 |
| 223 | सिविल सोयम पौड़ी, वन प्रभाग | पाबौ राजि | गडिगांव मल्ला | पौड़ी-52 | पौड़ी | पाबौ | 29-05-2004 | गडिगांव मल्ला | गडिगांव | 0.00 | 8.23 | 8.23 | 52010491 |
| 224 | सिविल सोयम पौड़ी, वन प्रभाग | पाबौ राजि | झंगरबों | पौड़ी-52 | पौड़ी | पाबौ | 11-12-2000 | झंगरबों | झंगरबों | 0.00 | 7.44 | 7.44 | 52010492 |
| 225 | सिविल सोयम पौड़ी, वन प्रभाग | पाबौ राजि | बलिबौ | पौड़ी-52 | पौड़ी | पाबौ | 05-03-2004 | बलिबौ | इदुड | 0.00 | 3.52 | 3.52 | 52010493 |
| 226 | सिविल सोयम पौड़ी, वन प्रभाग | पाबौ राजि | मरखोला लग्गा धारकोट | पौड़ी-52 | पौड़ी | पाबौ | 23-09-2000 | मरखोला लग्गा धारकोट | सन्धू | 0.00 | 5.44 | 5.44 | 52010494 |
| 227 | सिविल सोयम पौड़ी, वन प्रभाग | पाबौ राजि | पांग लग्गा मरखोला | पौड़ी-52 | पौड़ी | पाबौ | 21-08-1973 | पांग लग्गा मरखोला | थापली | 0.00 | 5.66 | 5.66 | 52010495 |
| 228 | सिविल सोयम पौड़ी, वन प्रभाग | पाबौ राजि | थापली ल0 पांग | पौड़ी-52 | पौड़ी | पाबौ | 27-10-2000 | थापली ल0 पांग | थापली | 0.00 | 15.92 | 15.92 | 52010496 |
| 229 | सिविल सोयम पौड़ी, वन प्रभाग | पाबौ राजि | पीपली | पौड़ी-52 | पौड़ी | पाबौ | 02-09-2001 | पीपली | पीपली | 0.00 | 9.89 | 9.89 | 52010497 |
| 230 | सिविल सोयम पौड़ी, वन प्रभाग | पाबौ राजि | पांग | पौड़ी-52 | पौड़ी | पाबौ | 04-05-2004 | पांग | पांग | 0.00 | 5.50 | 5.50 | 52010498 |
| 231 | सिविल सोयम पौड़ी, वन प्रभाग | पाबौ राजि | रीसी | पौड़ी-52 | पौड़ी | पाबौ | 06-11-2000 | रीसी | झंगरबों | 0.00 | 6.40 | 6.40 | 52010499 |
| 232 | सिविल सोयम पौड़ी, वन प्रभाग | पाबौ राजि | नाई | पौड़ी-52 | पौड़ी | पाबौ | 09-06-1967 | नाई | नाई | 0.00 | 10.11 | 10.11 | 52010500 |
| 233 | सिविल सोयम पौड़ी, वन प्रभाग | पाबौ राजि | खण्डूली | पौड़ी-52 | पौड़ी | पाबौ | 02-11-1956 | खण्डूली | खण्डूली | 0.00 | 9.51 | 9.51 | 52010501 |
| 234 | सिविल सोयम पौड़ी, वन प्रभाग | पाबौ राजि | खालखेत | पौड़ी-52 | पौड़ी | पाबौ | 20-05-2000 | खालखेत | नाई | 0.00 | 6.84 | 6.84 | 52010502 |
| 235 | सिविल सोयम पौड़ी, वन प्रभाग | पाबौ राजि | ओडागाड़ | पौड़ी-52 | पौड़ी | पाबौ | 05-06-2004 | ओडागाड़ | सांकर | 0.00 | 1.55 | 1.55 | 52010503 |
| 236 | सिविल सोयम पौड़ी, वन प्रभाग | पाबौ राजि | बूंगा | पौड़ी-52 | पौड़ी | पाबौ | 27-06-2000 | बूंगा | बूंगा | 0.00 | 24.28 | 24.28 | 52010504 |

वन पंचायत निर्देशिका-सिविल सोयम पौड़ी वन प्रभाग, पौड़ी

| क्रम संख्या | वन प्रभाग का नाम | राजि का नाम | वन पंचायत का नाम | जनपद का नाम व राष्ट्रीय कोड | तहसील का नाम | विकासखण्ड का नाम | वन पंचायत का गठन वर्ष | राजस्व ग्राम का नाम | ग्राम पंचायत का नाम | वन पंचायत का क्षेत्रफल (हेक्टेयर में) | | | वन पंचायत कोड |
|-------------|-----------------------------|-------------|------------------|-----------------------------|--------------|------------------|-----------------------|---------------------|---------------------|---------------------------------------|----------|---------------|---------------|
| | | | | | | | | | | आरक्षित वन | सिविल वन | कुल क्षेत्रफल | |
| 1 | 2 | 3 | 4 | 5 | 6 | 7 | 8 | 9 | 10 | 11 | 12 | 13 | 14 |
| 237 | सिविल सोयम पौड़ी, वन प्रभाग | पाबौ राजि | कर्णधार | पौड़ी-52 | पौड़ी | पाबौ | 15-05-2004 | कर्णधार | बूंगा | 0.00 | 4.24 | 4.24 | 52010505 |
| 238 | सिविल सोयम पौड़ी, वन प्रभाग | पाबौ राजि | जवाड़ी | पौड़ी-52 | पौड़ी | पाबौ | 20-12-1998 | जवाड़ी | बूंगा | 0.00 | 130.57 | 130.57 | 52010506 |
| 239 | सिविल सोयम पौड़ी, वन प्रभाग | पाबौ राजि | सांकर | पौड़ी-52 | पौड़ी | पाबौ | 28-06-2000 | सांकर | सांकर | 0.00 | 26.98 | 26.98 | 52010507 |
| 240 | सिविल सोयम पौड़ी, वन प्रभाग | पाबौ राजि | बर्सिला | पौड़ी-52 | पौड़ी | पाबौ | 14-07-2000 | बर्सिला | बर्सिला | 0.00 | 22.70 | 22.70 | 52010508 |
| 241 | सिविल सोयम पौड़ी, वन प्रभाग | पाबौ राजि | डुंगरी | पौड़ी-52 | पौड़ी | पाबौ | 24-06-2000 | डुंगरी | डुंगरी | 0.00 | 96.88 | 96.88 | 52010509 |
| 242 | सिविल सोयम पौड़ी, वन प्रभाग | पाबौ राजि | बगड़ | पौड़ी-52 | पौड़ी | पाबौ | 01-02-2001 | बगड़ | बर्सिला | 0.00 | 15.45 | 15.45 | 52010510 |
| 243 | सिविल सोयम पौड़ी, वन प्रभाग | पाबौ राजि | गोठली | पौड़ी-52 | पौड़ी | पाबौ | 15-05-2004 | गोठली | डुंगरी | 0.00 | 6.01 | 6.01 | 52010511 |
| 244 | सिविल सोयम पौड़ी, वन प्रभाग | पाबौ राजि | ढौरखोली | पौड़ी-52 | पौड़ी | पाबौ | 26-05-2004 | ढौरखोली | बरसूड़ी | 0.00 | 13.48 | 13.48 | 52010512 |
| 245 | सिविल सोयम पौड़ी, वन प्रभाग | पाबौ राजि | खोलीधार | पौड़ी-52 | पौड़ी | पाबौ | 05-03-2004 | खोलीधार | फल्दाड़ी | 0.00 | 5.42 | 5.42 | 52010513 |
| 246 | सिविल सोयम पौड़ी, वन प्रभाग | पाबौ राजि | सकन्याणा तल्ला | पौड़ी-52 | पौड़ी | पाबौ | 22-03-2000 | सकन्याणा तल्ला | बरसूड़ी | 0.00 | 25.97 | 25.97 | 52010514 |
| 247 | सिविल सोयम पौड़ी, वन प्रभाग | पाबौ राजि | मणकोली | पौड़ी-52 | पौड़ी | पाबौ | 25-06-2000 | मणकोली | मणकोली | 0.00 | 13.71 | 13.71 | 52010515 |
| 248 | सिविल सोयम पौड़ी, वन प्रभाग | पाबौ राजि | चपलोड़ी | पौड़ी-52 | पौड़ी | पाबौ | 29-05-2004 | चपलोड़ी | चपलोड़ी | 0.00 | 2.87 | 2.87 | 52010516 |
| 249 | सिविल सोयम पौड़ी, वन प्रभाग | पाबौ राजि | बनेख | पौड़ी-52 | पौड़ी | पाबौ | 05-04-2004 | बनेख | बनेख | 0.00 | 7.99 | 7.99 | 52010517 |
| 250 | सिविल सोयम पौड़ी, वन प्रभाग | पाबौ राजि | दुमका | पौड़ी-52 | पौड़ी | पाबौ | 02-10-2001 | दुमका | दुमका | 0.00 | 5.48 | 5.48 | 52010518 |
| 251 | सिविल सोयम पौड़ी, वन प्रभाग | पाबौ राजि | कुई | पौड़ी-52 | पौड़ी | पाबौ | 09-01-2003 | कुई | कुई | 0.00 | 22.73 | 22.73 | 52010519 |
| 252 | सिविल सोयम पौड़ी, वन प्रभाग | पाबौ राजि | फल्दवाड़ी | पौड़ी-52 | पौड़ी | पाबौ | 20-06-2000 | फल्दवाड़ी | फल्दाड़ी | 0.00 | 12.92 | 12.92 | 52010520 |
| 253 | सिविल सोयम पौड़ी, वन प्रभाग | पाबौ राजि | कलगड़ी मल्ली | पौड़ी-52 | पौड़ी | पाबौ | 21-08-2003 | कलगड़ी मल्ली | कुई | 0.00 | 13.98 | 13.98 | 52010521 |
| 254 | सिविल सोयम पौड़ी, वन प्रभाग | पाबौ राजि | ढौर | पौड़ी-52 | पौड़ी | पाबौ | 28-06-2004 | ढौर | बरसूड़ी | 0.00 | 3.74 | 3.74 | 52010522 |
| 255 | सिविल सोयम पौड़ी, वन प्रभाग | पाबौ राजि | सिमल्थ | पौड़ी-52 | पौड़ी | पाबौ | 24-08-1998 | सिमल्थ | बूंगा | 0.00 | 55.60 | 55.60 | 52010523 |
| 256 | सिविल सोयम पौड़ी, वन प्रभाग | पाबौ राजि | घुमकी | पौड़ी-52 | पौड़ी | पाबौ | 05-05-2004 | घुमकी | चाडिख | 0.00 | 4.01 | 4.01 | 52010524 |
| 257 | सिविल सोयम पौड़ी, वन प्रभाग | पाबौ राजि | सकन्याणा मल्ला | पौड़ी-52 | पौड़ी | पाबौ | 17-10-2022 | सकन्याणा मल्ला | सकन्याणा | 0.00 | 1.62 | 1.62 | 52010525 |
| 258 | सिविल सोयम पौड़ी, वन प्रभाग | पाबौ राजि | बुरांसी | पौड़ी-52 | पौड़ी | पाबौ | 08-05-1995 | बुरांसी | बुरांसी | 0.00 | 14.50 | 14.50 | 52010526 |
| 259 | सिविल सोयम पौड़ी, वन प्रभाग | पाबौ राजि | चौडिख | पौड़ी-52 | पौड़ी | पाबौ | 17-10-2002 | चौडिख | चौडिख | 0.00 | 1.90 | 1.90 | 52010527 |
| 260 | सिविल सोयम पौड़ी, वन प्रभाग | पाबौ राजि | ग्वालखड़ा | पौड़ी-52 | पौड़ी | पाबौ | 21-11-1955 | ग्वालखड़ा | सैंजी | 0.00 | 9.75 | 9.75 | 52010528 |
| 261 | सिविल सोयम पौड़ी, वन प्रभाग | पाबौ राजि | सैंजी | पौड़ी-52 | पौड़ी | पाबौ | 22-04-2000 | सैंजी | सैंजी | 0.00 | 4.02 | 4.02 | 52010529 |
| 262 | सिविल सोयम पौड़ी, वन प्रभाग | पाबौ राजि | उदलखा | पौड़ी-52 | पौड़ी | पाबौ | 23-05-2000 | उदलखा | सैंजी | 0.00 | 3.49 | 3.49 | 52010530 |
| 263 | सिविल सोयम पौड़ी, वन प्रभाग | पाबौ राजि | चौफण्डा | पौड़ी-52 | पौड़ी | पाबौ | 04-10-2001 | चौफण्डा | चौफण्डा | 0.00 | 10.29 | 10.29 | 52010531 |
| 264 | सिविल सोयम पौड़ी, वन प्रभाग | पाबौ राजि | चमगांव | पौड़ी-52 | पौड़ी | पाबौ | 24-03-1994 | चमगांव | चमगांव | 0.00 | 24.75 | 24.75 | 52010532 |
| 265 | सिविल सोयम पौड़ी, वन प्रभाग | पाबौ राजि | सलाणा | पौड़ी-52 | पौड़ी | पाबौ | 20-08-2000 | सलाणा | सलाणा | 0.00 | 4.98 | 4.98 | 52010533 |
| 266 | सिविल सोयम पौड़ी, वन प्रभाग | पाबौ राजि | दुमलोट | पौड़ी-52 | पौड़ी | पाबौ | 11-04-1999 | दुमलोट | सलाणा | 0.00 | 3.79 | 3.79 | 52010534 |
| 267 | सिविल सोयम पौड़ी, वन प्रभाग | पाबौ राजि | लाटूरैर | पौड़ी-52 | पौड़ी | पाबौ | 21-04-2004 | लाटूरैर | चमगांव | 0.00 | 23.41 | 23.41 | 52010535 |
| 268 | सिविल सोयम पौड़ी, वन प्रभाग | पाबौ राजि | कालों | पौड़ी-52 | पौड़ी | पाबौ | 16-05-2004 | कालों | कालों | 0.00 | 6.85 | 6.85 | 52010536 |
| 269 | सिविल सोयम पौड़ी, वन प्रभाग | पाबौ राजि | स्यालमी | पौड़ी-52 | पौड़ी | पाबौ | 09-06-1967 | स्यालमी | स्यालमी | 0.00 | 15.80 | 15.80 | 52010537 |
| 270 | सिविल सोयम पौड़ी, वन प्रभाग | पाबौ राजि | न्याणगढ | पौड़ी-52 | चाकीसैण | थलीसैण | 14-12-1999 | न्याणगढ | नौगांव | 0.00 | 10.53 | 10.53 | 52101744 |

| क्रम संख्या | वन प्रभाग का नाम | राजि का नाम | वन पंचायत का नाम | जनपद का नाम व राष्ट्रीय कोड | तहसील का नाम | विकासखण्ड का नाम | वन पंचायत का गठन वर्ष | राजस्व ग्राम का नाम | ग्राम पंचायत का नाम | वन पंचायत का क्षेत्रफल (हेक्टेयर में) | | | वन पंचायत कोड |
|-------------|-----------------------------|-------------|---------------------|-----------------------------|--------------|------------------|-----------------------|---------------------|---------------------|---------------------------------------|----------|---------------|---------------|
| | | | | | | | | | | आरक्षित वन | सिविल वन | कुल क्षेत्रफल | |
| 1 | 2 | 3 | 4 | 5 | 6 | 7 | 8 | 9 | 10 | 11 | 12 | 13 | 14 |
| 271 | सिविल सोयम पौड़ी, वन प्रभाग | पाबौ राजि | खण्डखिल | पौड़ी-52 | चाकीसैंग | थलीसैंग | 25-09-2002 | खण्डखिल | चोपड़ा | 0.00 | 14.10 | 14.10 | 52101745 |
| 272 | सिविल सोयम पौड़ी, वन प्रभाग | पाबौ राजि | नौगांव चल्पी | पौड़ी-52 | चाकीसैंग | थलीसैंग | 04-04-2001 | नौगांव चल्पी | नौगांव | 0.00 | 23.50 | 23.50 | 52101746 |
| 273 | सिविल सोयम पौड़ी, वन प्रभाग | पाबौ राजि | चोपड़ा | पौड़ी-52 | चाकीसैंग | थलीसैंग | 12-05-1999 | चोपड़ा | चोपड़ा | 0.00 | 20.06 | 20.06 | 52101747 |
| 274 | सिविल सोयम पौड़ी, वन प्रभाग | पाबौ राजि | वयाली ल0चोपड़ा | पौड़ी-52 | चाकीसैंग | थलीसैंग | 03-10-1990 | वयाली ल0चोपड़ा | चोपड़ा | 0.00 | 102.38 | 102.38 | 52101748 |
| 275 | सिविल सोयम पौड़ी, वन प्रभाग | पाबौ राजि | बगेड़ी ल0चोपड़ा | पौड़ी-52 | चाकीसैंग | थलीसैंग | 19-08-1995 | बगेड़ी ल0चोपड़ा | चोपड़ा | 0.00 | 43.04 | 43.04 | 52101749 |
| 276 | सिविल सोयम पौड़ी, वन प्रभाग | पाबौ राजि | घण्डियाली | पौड़ी-52 | चाकीसैंग | थलीसैंग | 20-12-1999 | घण्डियाली | सरणा | 0.00 | 5.48 | 5.48 | 52101750 |
| 277 | सिविल सोयम पौड़ी, वन प्रभाग | पाबौ राजि | हैडी भटकोट | पौड़ी-52 | चाकीसैंग | थलीसैंग | 12-03-1999 | हैडी भटकोट | डांगसेरा | 0.00 | 5.00 | 5.00 | 52101751 |
| 278 | सिविल सोयम पौड़ी, वन प्रभाग | पाबौ राजि | काण्डई | पौड़ी-52 | चाकीसैंग | थलीसैंग | 09-10-1993 | काण्डई | काण्डई | 0.00 | 23.09 | 23.09 | 52101752 |
| 279 | सिविल सोयम पौड़ी, वन प्रभाग | पाबौ राजि | कठोला | पौड़ी-52 | चाकीसैंग | थलीसैंग | 27-03-1973 | कठोला | जाख | 0.00 | 2.47 | 2.47 | 52101753 |
| 280 | सिविल सोयम पौड़ी, वन प्रभाग | पाबौ राजि | कोटी | पौड़ी-52 | चाकीसैंग | थलीसैंग | 15-07-2000 | कोटी | मैली | 0.00 | 1.36 | 1.36 | 52101754 |
| 281 | सिविल सोयम पौड़ी, वन प्रभाग | पाबौ राजि | डोबरी | पौड़ी-52 | चाकीसैंग | थलीसैंग | 12-10-1999 | डोबरी | टीला | 0.00 | 5.84 | 5.84 | 52101755 |
| 282 | सिविल सोयम पौड़ी, वन प्रभाग | पाबौ राजि | दौला | पौड़ी-52 | चाकीसैंग | थलीसैंग | 28-12-1999 | दौला | बनास | 0.00 | 6.27 | 6.27 | 52101756 |
| 283 | सिविल सोयम पौड़ी, वन प्रभाग | पाबौ राजि | वनास | पौड़ी-52 | चाकीसैंग | थलीसैंग | 20-05-1964 | वनास | बनास | 0.00 | 41.00 | 41.00 | 52101757 |
| 284 | सिविल सोयम पौड़ी, वन प्रभाग | पाबौ राजि | पैलार | पौड़ी-52 | चाकीसैंग | थलीसैंग | 02-08-1964 | पैलार | पैलार | 0.00 | 25.00 | 25.00 | 52101758 |
| 285 | सिविल सोयम पौड़ी, वन प्रभाग | पाबौ राजि | चौरा | पौड़ी-52 | चाकीसैंग | थलीसैंग | 11-05-2003 | चौरा | चौरा | 0.00 | 21.21 | 21.21 | 52101759 |
| 286 | सिविल सोयम पौड़ी, वन प्रभाग | पाबौ राजि | रेंगार | पौड़ी-52 | चाकीसैंग | थलीसैंग | 30-12-1999 | रेंगार | कुठकण्डई | 0.00 | 23.50 | 23.50 | 52101760 |
| 287 | सिविल सोयम पौड़ी, वन प्रभाग | पाबौ राजि | धरगांव | पौड़ी-52 | चाकीसैंग | थलीसैंग | 18-03-2000 | धरगांव | ग्रीठ गांव | 0.00 | 12.33 | 12.33 | 52101761 |
| 288 | सिविल सोयम पौड़ी, वन प्रभाग | पाबौ राजि | मैठाणा | पौड़ी-52 | चाकीसैंग | थलीसैंग | 03-05-1998 | मैठाणा | मैठाणा | 0.00 | 12.69 | 12.69 | 52101762 |
| 289 | सिविल सोयम पौड़ी, वन प्रभाग | पाबौ राजि | किरसाल | पौड़ी-52 | चाकीसैंग | थलीसैंग | 02-07-1964 | किरसाल | किरसाल | 0.00 | 115.00 | 115.00 | 52101763 |
| 290 | सिविल सोयम पौड़ी, वन प्रभाग | पाबौ राजि | गडोली | पौड़ी-52 | चाकीसैंग | थलीसैंग | 12-10-1999 | गडोली | गडोली | 0.00 | 5.91 | 5.91 | 52101764 |
| 291 | सिविल सोयम पौड़ी, वन प्रभाग | पाबौ राजि | सुनारगांव | पौड़ी-52 | चाकीसैंग | थलीसैंग | 05-02-1962 | सुनारगांव | सुनारगांव | 0.00 | 92.00 | 92.00 | 52101765 |
| 292 | सिविल सोयम पौड़ी, वन प्रभाग | पाबौ राजि | हरतर | पौड़ी-52 | चाकीसैंग | थलीसैंग | 02-12-1965 | हरतर | बगेली | 0.00 | 39.00 | 39.00 | 52101766 |
| 293 | सिविल सोयम पौड़ी, वन प्रभाग | पाबौ राजि | बगेली | पौड़ी-52 | चाकीसैंग | थलीसैंग | 15-08-1964 | बगेली | बगेली | 0.00 | 27.00 | 27.00 | 52101767 |
| 294 | सिविल सोयम पौड़ी, वन प्रभाग | पौड़ी | खोन | पौड़ी-52 | पौड़ी | कोट | 30-12-1989 | खोन | खोन | 0.00 | 13.00 | 13.00 | 52010001 |
| 295 | सिविल सोयम पौड़ी, वन प्रभाग | पौड़ी | बडुड | पौड़ी-52 | पौड़ी | कोट | 22-08-1988 | बडुड | बडुड | 0.00 | 27.95 | 27.95 | 52010002 |
| 296 | सिविल सोयम पौड़ी, वन प्रभाग | पौड़ी | अदुल तल्ला | पौड़ी-52 | पौड़ी | कोट | 12-09-2000 | अदुल तल्ला | अदुल तल्ला | 0.00 | 9.30 | 9.30 | 52010003 |
| 297 | सिविल सोयम पौड़ी, वन प्रभाग | पौड़ी | सैणगांव | पौड़ी-52 | पौड़ी | कोट | 01-10-1990 | सैणगांव | सैणगांव | 0.00 | 9.14 | 9.14 | 52010004 |
| 298 | सिविल सोयम पौड़ी, वन प्रभाग | पौड़ी | मजेली मल्ली | पौड़ी-52 | पौड़ी | कोट | 11-02-2000 | मजेली मल्ली | मजेली मल्ली | 0.00 | 6.55 | 6.55 | 52010005 |
| 299 | सिविल सोयम पौड़ी, वन प्रभाग | पौड़ी | नौगांव बलेनस्यूं | पौड़ी-52 | पौड़ी | कोट | 16-11-1999 | नौगांव बलेनस्यूं | नौगांव बलेनस्यूं | 0.00 | 59.70 | 59.70 | 52010006 |
| 300 | सिविल सोयम पौड़ी, वन प्रभाग | पौड़ी | तैडी | पौड़ी-52 | पौड़ी | कोट | 05-03-2004 | तैडी | तैडी | 0.00 | 5.92 | 5.92 | 52010007 |
| 301 | सिविल सोयम पौड़ी, वन प्रभाग | पौड़ी | मतोली लग्गा भण्डालू | पौड़ी-52 | पौड़ी | कोट | 09-09-2000 | मतोली लग्गा भण्डालू | मतोली लग्गा भण्डालू | 0.00 | 12.64 | 12.64 | 52010008 |
| 302 | सिविल सोयम पौड़ी, वन प्रभाग | पौड़ी | खाण्डा | पौड़ी-52 | पौड़ी | कोट | 06-02-2004 | खाण्डा | खाण्डा | 0.00 | 3.49 | 3.49 | 52010009 |
| 303 | सिविल सोयम पौड़ी, वन प्रभाग | पौड़ी | जगसारी | पौड़ी-52 | पौड़ी | कोट | 05-10-2004 | जगसारी | जगसारी | 0.00 | 11.19 | 11.19 | 52010010 |
| 304 | सिविल सोयम पौड़ी, वन प्रभाग | पौड़ी | विडिंग | पौड़ी-52 | पौड़ी | कोट | 03-08-2004 | विडिंग | विडिंग | 0.00 | 9.75 | 9.75 | 52010011 |

वन पंचायत निर्देशिका-सिविल सोयम पौड़ी वन प्रभाग, पौड़ी

| क्रम संख्या | वन प्रभाग का नाम | राजि का नाम | वन पंचायत का नाम | जनपद का नाम व राष्ट्रीय कोड | तहसील का नाम | विकासखण्ड का नाम | वन पंचायत का गठन वर्ष | राजस्व ग्राम का नाम | ग्राम पंचायत का नाम | वन पंचायत का क्षेत्रफल (हेक्टेयर में) | | | वन पंचायत कोड |
|-------------|-----------------------------|-------------|------------------------------|-----------------------------|--------------|------------------|-----------------------|------------------------------|------------------------------|---------------------------------------|----------|---------------|---------------|
| | | | | | | | | | | आरक्षित वन | सिविल वन | कुल क्षेत्रफल | |
| 1 | 2 | 3 | 4 | 5 | 6 | 7 | 8 | 9 | 10 | 11 | 12 | 13 | 14 |
| 305 | सिविल सोयम पौड़ी, वन प्रभाग | पौड़ी | छैतुड़ | पौड़ी-52 | पौड़ी | कोट | 09-06-1999 | छैतुड़ | छैतुड़ | 0.00 | 63.58 | 63.58 | 52010012 |
| 306 | सिविल सोयम पौड़ी, वन प्रभाग | पौड़ी | अमोला | पौड़ी-52 | पौड़ी | कोट | 24-05-2004 | अमोला | अमोला | 0.00 | 6.03 | 6.03 | 52010013 |
| 307 | सिविल सोयम पौड़ी, वन प्रभाग | पौड़ी | बहेडा | पौड़ी-52 | पौड़ी | कोट | 27-05-2004 | बहेडा | बहेडा | 0.00 | 7.34 | 7.34 | 52010014 |
| 308 | सिविल सोयम पौड़ी, वन प्रभाग | पौड़ी | मोलगड़ लग्गा रिगुड | पौड़ी-52 | पौड़ी | कोट | 30-05-2004 | मोलगड़ लग्गा रिगुड | मोलगड़ लग्गा रिगुड | 0.00 | 4.97 | 4.97 | 52010015 |
| 309 | सिविल सोयम पौड़ी, वन प्रभाग | पौड़ी | नवाड़ी | पौड़ी-52 | पौड़ी | कोट | 28-05-2004 | नवाड़ी | नवाड़ी | 0.00 | 6.91 | 6.91 | 52010016 |
| 310 | सिविल सोयम पौड़ी, वन प्रभाग | पौड़ी | फल्दा कोट | पौड़ी-52 | पौड़ी | कोट | 02-05-1953 | फल्दा कोट | फल्दा कोट | 0.00 | 19.24 | 19.24 | 52010017 |
| 311 | सिविल सोयम पौड़ी, वन प्रभाग | पौड़ी | सिल्सू तल्ला | पौड़ी-52 | पौड़ी | कोट | 12-12-1999 | सिल्सू तल्ला | सिल्सू तल्ला | 0.00 | 13.63 | 13.63 | 52010018 |
| 312 | सिविल सोयम पौड़ी, वन प्रभाग | पौड़ी | कोटा लग्गा कुणजोली | पौड़ी-52 | पौड़ी | कोट | 28-06-2003 | कोटा लग्गा कुणजोली | कोटा लग्गा कुणजोली | 0.00 | 23.03 | 23.03 | 52010019 |
| 313 | सिविल सोयम पौड़ी, वन प्रभाग | पौड़ी | चन्द्रबाड़ा | पौड़ी-52 | पौड़ी | कोट | 05-12-2004 | चन्द्रबाड़ा | चन्द्रबाड़ा | 0.00 | 6.54 | 6.54 | 52010020 |
| 314 | सिविल सोयम पौड़ी, वन प्रभाग | पौड़ी | लसेरा | पौड़ी-52 | पौड़ी | कोट | 05-05-2004 | लसेरा | लसेरा | 0.00 | 20.06 | 20.06 | 52010021 |
| 315 | सिविल सोयम पौड़ी, वन प्रभाग | पौड़ी | खड़खोला | पौड़ी-52 | पौड़ी | कोट | 20-07-2000 | खड़खोला | खड़खोला | 0.00 | 21.86 | 21.86 | 52010022 |
| 316 | सिविल सोयम पौड़ी, वन प्रभाग | पौड़ी | गोदी लग्गा कापड़ | पौड़ी-52 | पौड़ी | कोट | 11-01-1999 | गोदी लग्गा कापड़ | गोदी लग्गा कापड़ | 0.00 | 1.89 | 1.89 | 52010023 |
| 317 | सिविल सोयम पौड़ी, वन प्रभाग | पौड़ी | बिरसणी | पौड़ी-52 | पौड़ी | कोट | 07-07-2000 | बिरसणी | बिरसणी | 0.00 | 4.89 | 4.89 | 52010024 |
| 318 | सिविल सोयम पौड़ी, वन प्रभाग | पौड़ी | उमरासू | पौड़ी-52 | पौड़ी | कोट | 08-01-2000 | उमरासू | उमरासू | 0.00 | 8.26 | 8.26 | 52010025 |
| 319 | सिविल सोयम पौड़ी, वन प्रभाग | पौड़ी | चिल्हा | पौड़ी-52 | पौड़ी | कोट | 20-05-2000 | चिल्हा | चिल्हा | 0.00 | 24.02 | 24.02 | 52010026 |
| 320 | सिविल सोयम पौड़ी, वन प्रभाग | पौड़ी | पोखरी लग्गा खड़खोला | पौड़ी-52 | पौड़ी | कोट | 08-04-2004 | पोखरी लग्गा खड़खोला | पोखरी लग्गा खड़खोला | 0.00 | 7.25 | 7.25 | 52010027 |
| 321 | सिविल सोयम पौड़ी, वन प्रभाग | पौड़ी | पीपलाकोटी | पौड़ी-52 | पौड़ी | कोट | 10-08-2022 | पीपलाकोटी | पीपलाकोटी | 0.00 | 1.92 | 1.92 | 52010028 |
| 322 | सिविल सोयम पौड़ी, वन प्रभाग | पौड़ी | नौण | पौड़ी-52 | पौड़ी | कोट | 28-03-1981 | नौण | नौण | 0.00 | 19.44 | 19.44 | 52010029 |
| 323 | सिविल सोयम पौड़ी, वन प्रभाग | पौड़ी | कापड़ | पौड़ी-52 | पौड़ी | कोट | 20-11-1999 | कापड़ | कापड़ | 0.00 | 12.49 | 12.49 | 52010030 |
| 324 | सिविल सोयम पौड़ी, वन प्रभाग | पौड़ी | नखोन | पौड़ी-52 | पौड़ी | कोट | 15-01-1955 | नखोन | नखोन | 0.00 | 9.92 | 9.92 | 52010031 |
| 325 | सिविल सोयम पौड़ी, वन प्रभाग | पौड़ी | जामरी | पौड़ी-52 | पौड़ी | कोट | 20-05-2000 | जामरी | जामरी | 0.00 | 4.66 | 4.66 | 52010032 |
| 326 | सिविल सोयम पौड़ी, वन प्रभाग | पौड़ी | मकलोड़ी | पौड़ी-52 | पौड़ी | कोट | 07-11-1946 | मकलोड़ी | मकलोड़ी | 0.00 | 23.98 | 23.98 | 52010033 |
| 327 | सिविल सोयम पौड़ी, वन प्रभाग | पौड़ी | सिमल्या | पौड़ी-52 | पौड़ी | कोट | 20-04-2004 | सिमल्या | सिमल्या | 0.00 | 2.18 | 2.18 | 52010034 |
| 328 | सिविल सोयम पौड़ी, वन प्रभाग | पौड़ी | बजूण | पौड़ी-52 | पौड़ी | कोट | 12-02-1999 | बजूण | बजूण | 0.00 | 4.30 | 4.30 | 52010035 |
| 329 | सिविल सोयम पौड़ी, वन प्रभाग | पौड़ी | नकोट भद्री | पौड़ी-52 | पौड़ी | कोट | 30-08-2000 | नकोट भद्री | नकोट भद्री | 0.00 | 4.28 | 4.28 | 52010036 |
| 330 | सिविल सोयम पौड़ी, वन प्रभाग | पौड़ी | पाली | पौड़ी-52 | पौड़ी | कोट | 23-12-1999 | पाली | पाली | 0.00 | 4.09 | 4.09 | 52010037 |
| 331 | सिविल सोयम पौड़ी, वन प्रभाग | पौड़ी | खोला (कन्डवालस्यू) | पौड़ी-52 | पौड़ी | कोट | 18-10-2022 | खोला (कन्डवालस्यू) | खोला (कन्डवालस्यू) | 0.00 | 2.02 | 2.02 | 52010038 |
| 332 | सिविल सोयम पौड़ी, वन प्रभाग | पौड़ी | चमना | पौड़ी-52 | पौड़ी | कोट | 16-9-2020 | चमना | चमना | 0.00 | 44.01 | 44.01 | 52010039 |
| 333 | सिविल सोयम पौड़ी, वन प्रभाग | पौड़ी | देवार | पौड़ी-52 | पौड़ी | कोट | 22-04-1954 | देवार | देवार | 0.00 | 4.10 | 4.10 | 52010040 |
| 334 | सिविल सोयम पौड़ी, वन प्रभाग | पौड़ी | कोट | पौड़ी-52 | पौड़ी | कोट | 07-06-1950 | कोट | कोट | 0.00 | 0.42 | 0.42 | 52010041 |
| 335 | सिविल सोयम पौड़ी, वन प्रभाग | पौड़ी | देवल | पौड़ी-52 | पौड़ी | कोट | 14-01-1950 | देवल | देवल | 0.00 | 4.66 | 4.66 | 52010042 |
| 336 | सिविल सोयम पौड़ी, वन प्रभाग | पौड़ी | बुरांसी (पंया लग्गा बुरांसी) | पौड़ी-52 | पौड़ी | कोट | 30-06-2004 | बुरांसी (पंया लग्गा बुरांसी) | बुरांसी (पंया लग्गा बुरांसी) | 0.00 | 2.31 | 2.31 | 52010043 |
| 337 | सिविल सोयम पौड़ी, वन प्रभाग | पौड़ी | काण्डा | पौड़ी-52 | पौड़ी | कोट | 23-09-1949 | काण्डा | काण्डा | 0.00 | 40.00 | 40.00 | 52010044 |
| 338 | सिविल सोयम पौड़ी, वन प्रभाग | पौड़ी | उड्डा | पौड़ी-52 | पौड़ी | कोट | 11-05-1954 | उड्डा | उड्डा | 0.00 | 9.20 | 9.20 | 52010045 |

वन पंचायत निर्देशिका-सिविल सोयम पौड़ी वन प्रभाग, पौड़ी

| क्रम संख्या | वन प्रभाग का नाम | राजि का नाम | वन पंचायत का नाम | जनपद का नाम व राष्ट्रीय कोड | तहसील का नाम | विकासखण्ड का नाम | वन पंचायत का गठन वर्ष | राजस्व ग्राम का नाम | ग्राम पंचायत का नाम | वन पंचायत का क्षेत्रफल (हेक्टेयर में) | | | वन पंचायत कोड |
|-------------|-----------------------------|-------------|----------------------|-----------------------------|--------------|------------------|-----------------------|----------------------|----------------------|---------------------------------------|----------|---------------|---------------|
| | | | | | | | | | | आरक्षित वन | सिविल वन | कुल क्षेत्रफल | |
| 1 | 2 | 3 | 4 | 5 | 6 | 7 | 8 | 9 | 10 | 11 | 12 | 13 | 14 |
| 339 | सिविल सोयम पौड़ी, वन प्रभाग | पौड़ी | कन्डोलगांव | पौड़ी-52 | पौड़ी | कोट | 23-05-1949 | कन्डोलगांव | कन्डोलगांव | 0.00 | 2.09 | 2.09 | 52010046 |
| 340 | सिविल सोयम पौड़ी, वन प्रभाग | पौड़ी | कटुड (सितोनस्यू) | पौड़ी-52 | पौड़ी | कोट | | कटुड (सितोनस्यू) | कटुड (सितोनस्यू) | 0.00 | 21.04 | 21.04 | 52010047 |
| 341 | सिविल सोयम पौड़ी, वन प्रभाग | पौड़ी | नवनपल्ला | पौड़ी-52 | पौड़ी | कोट | 05-03-2004 | नवनपल्ला | नवनपल्ला | 0.00 | 2.53 | 2.53 | 52010048 |
| 342 | सिविल सोयम पौड़ी, वन प्रभाग | पौड़ी | स्यालंगी | पौड़ी-52 | पौड़ी | कोट | 11-08-1938 | स्यालंगी | स्यालंगी | 0.00 | 7.60 | 7.60 | 52010049 |
| 343 | सिविल सोयम पौड़ी, वन प्रभाग | पौड़ी | गैर | पौड़ी-52 | पौड़ी | कोट | 08.11.1938 | गैर | गैर | 0.00 | 18.66 | 18.66 | 52010050 |
| 344 | सिविल सोयम पौड़ी, वन प्रभाग | पौड़ी | श्रीखोन गूठ | पौड़ी-52 | पौड़ी | कोट | 29-06-2004 | श्रीखोन गूठ | श्रीखोन गूठ | 0.00 | 1.91 | 1.91 | 52010051 |
| 345 | सिविल सोयम पौड़ी, वन प्रभाग | पौड़ी | श्रीखोन खालसा | पौड़ी-52 | पौड़ी | कोट | 29-05-1952 | श्रीखोन खालसा | श्रीखोन खालसा | 0.00 | 0.82 | 0.82 | 52010052 |
| 346 | सिविल सोयम पौड़ी, वन प्रभाग | पौड़ी | पिलखोला | पौड़ी-52 | पौड़ी | कोट | 14-12-2020 | पिलखोला | पिलखोला | 0.00 | 1.32 | 1.32 | 52010053 |
| 347 | सिविल सोयम पौड़ी, वन प्रभाग | पौड़ी | नवनतल्ला | पौड़ी-52 | पौड़ी | कोट | 05-03-2004 | नवनतल्ला | नवनतल्ला | 0.00 | 2.53 | 2.53 | 52010054 |
| 348 | सिविल सोयम पौड़ी, वन प्रभाग | पौड़ी | बैद्यगांव | पौड़ी-52 | पौड़ी | कोट | 03-05-1997 | बैद्यगांव | बैद्यगांव | 0.00 | 3.77 | 3.77 | 52010055 |
| 349 | सिविल सोयम पौड़ी, वन प्रभाग | पौड़ी | नदीपार लग्गा कोट | पौड़ी-52 | पौड़ी | कोट | 18-05-2004 | नदीपार लग्गा कोट | नदीपार लग्गा कोट | 0.00 | 13.89 | 13.89 | 52010056 |
| 350 | सिविल सोयम पौड़ी, वन प्रभाग | पौड़ी | बकरवाड़ी | पौड़ी-52 | पौड़ी | कोट | 03-10-1953 | बकरवाड़ी | बकरवाड़ी | 0.00 | 46.40 | 46.40 | 52010057 |
| 351 | सिविल सोयम पौड़ी, वन प्रभाग | पौड़ी | झांझड़ | पौड़ी-52 | पौड़ी | कोट | 18-12-1999 | झांझड़ | झांझड़ | 0.00 | 3.81 | 3.81 | 52010058 |
| 352 | सिविल सोयम पौड़ी, वन प्रभाग | पौड़ी | क्वीराली (सितोनस्यू) | पौड़ी-52 | पौड़ी | कोट | 07-01-2000 | क्वीराली (सितोनस्यू) | क्वीराली (सितोनस्यू) | 0.00 | 8.21 | 8.21 | 52010059 |
| 353 | सिविल सोयम पौड़ी, वन प्रभाग | पौड़ी | फलस्वाड़ी | पौड़ी-52 | पौड़ी | कोट | 03-05-1953 | फलस्वाड़ी | फलस्वाड़ी | 0.00 | 15.80 | 15.80 | 52010060 |
| 354 | सिविल सोयम पौड़ी, वन प्रभाग | पौड़ी | सेमली | पौड़ी-52 | पौड़ी | कोट | 14-04-2000 | सेमली | सेमली | 0.00 | 10.80 | 10.80 | 52010061 |
| 355 | सिविल सोयम पौड़ी, वन प्रभाग | पौड़ी | खोला (सितोनस्यू) | पौड़ी-52 | पौड़ी | कोट | 12-12-2020 | खोला (सितोनस्यू) | खोला (सितोनस्यू) | 0.00 | 1.95 | 1.95 | 52010062 |
| 356 | सिविल सोयम पौड़ी, वन प्रभाग | पौड़ी | ऐराड़ी | पौड़ी-52 | पौड़ी | कोट | 12-12-1999 | ऐराड़ी | ऐराड़ी | 0.00 | 4.87 | 4.87 | 52010063 |
| 357 | सिविल सोयम पौड़ी, वन प्रभाग | पौड़ी | धमाण | पौड़ी-52 | पौड़ी | कोट | 11-12-1972 | धमाण | धमाण | 0.00 | 3.24 | 3.24 | 52010064 |
| 358 | सिविल सोयम पौड़ी, वन प्रभाग | पौड़ी | कफोलगडेरा | पौड़ी-52 | पौड़ी | कोट | 19-05-1934 | कफोलगडेरा | कफोलगडेरा | 0.00 | 7.00 | 7.00 | 52010065 |
| 359 | सिविल सोयम पौड़ी, वन प्रभाग | पौड़ी | पंवाई | पौड़ी-52 | पौड़ी | कोट | 29-05-1934 | पंवाई | पंवाई | 0.00 | 9.40 | 9.40 | 52010066 |
| 360 | सिविल सोयम पौड़ी, वन प्रभाग | पौड़ी | दुंगली | पौड़ी-52 | पौड़ी | कोट | 30-11-1999 | दुंगली | दुंगली | 0.00 | 2.67 | 2.67 | 52010067 |
| 361 | सिविल सोयम पौड़ी, वन प्रभाग | पौड़ी | तोणख्या | पौड़ी-52 | पौड़ी | कोट | 22-09-1995 | तोणख्या | तोणख्या | 0.00 | 5.33 | 5.33 | 52010068 |
| 362 | सिविल सोयम पौड़ी, वन प्रभाग | पौड़ी | मसाणगांव | पौड़ी-52 | पौड़ी | कोट | 05-08-2000 | मसाणगांव | मसाणगांव | 0.00 | 2.41 | 2.41 | 52010069 |
| 363 | सिविल सोयम पौड़ी, वन प्रभाग | पौड़ी | पोखरी (सितोन्सय) | पौड़ी-52 | पौड़ी | कोट | 08-05-1999 | पोखरी (सितोन्सय) | पोखरी (सितोन्सय) | 0.00 | 38.58 | 38.58 | 52010070 |
| 364 | सिविल सोयम पौड़ी, वन प्रभाग | पौड़ी | बण्डुल | पौड़ी-52 | पौड़ी | कोट | 16-09-1996 | बण्डुल | बण्डुल | 0.00 | 8.55 | 8.55 | 52010071 |
| 365 | सिविल सोयम पौड़ी, वन प्रभाग | पौड़ी | बबोली तल्ली | पौड़ी-52 | पौड़ी | कोट | 05-04-2004 | बबोली तल्ली | बबोली तल्ली | 0.00 | 19.98 | 19.98 | 52010072 |
| 366 | सिविल सोयम पौड़ी, वन प्रभाग | पौड़ी | भवन | पौड़ी-52 | पौड़ी | कोट | 05-01-1998 | भवन | भवन | 0.00 | 8.48 | 8.48 | 52010073 |
| 367 | सिविल सोयम पौड़ी, वन प्रभाग | पौड़ी | बबोली मल्ली | पौड़ी-52 | पौड़ी | कोट | 05-05-2004 | बबोली मल्ली | बबोली मल्ली | 0.00 | 9.62 | 9.62 | 52010074 |
| 368 | सिविल सोयम पौड़ी, वन प्रभाग | पौड़ी | पाली लग्गा पोखरी | पौड़ी-52 | पौड़ी | कोट | 05-06-2004 | पाली लग्गा पोखरी | पाली लग्गा पोखरी | 0.00 | 6.75 | 6.75 | 52010075 |
| 369 | सिविल सोयम पौड़ी, वन प्रभाग | पौड़ी | रखूण | पौड़ी-52 | पौड़ी | कोट | 28-05-2000 | रखूण | रखूण | 0.00 | 3.71 | 3.71 | 52010076 |
| 370 | सिविल सोयम पौड़ी, वन प्रभाग | पौड़ी | पलोटा | पौड़ी-52 | पौड़ी | कोट | 10-06-2017 | पलोटा | पलोटा | 0.00 | 1.54 | 1.54 | 52010077 |
| 371 | सिविल सोयम पौड़ी, वन प्रभाग | पौड़ी | चमोली | पौड़ी-52 | पौड़ी | कोट | 05-01-2000 | चमोली | चमोली | 0.00 | 6.43 | 6.43 | 52010078 |
| 372 | सिविल सोयम पौड़ी, वन प्रभाग | पौड़ी | धमुण्ड | पौड़ी-52 | पौड़ी | कोट | 23-05-2000 | धमुण्ड | धमुण्ड | 0.00 | 6.72 | 6.72 | 52010079 |

वन पंचायत निर्देशिका-सिविल सोयम पौड़ी वन प्रभाग, पौड़ी

| क्रम संख्या | वन प्रभाग का नाम | राजि का नाम | वन पंचायत का नाम | जनपद का नाम व राष्ट्रीय कोड | तहसील का नाम | विकासखण्ड का नाम | वन पंचायत का गठन वर्ष | राजस्व ग्राम का नाम | ग्राम पंचायत का नाम | वन पंचायत का क्षेत्रफल (हेक्टेयर में) | | | वन पंचायत कोड |
|-------------|-----------------------------|-------------|----------------------|-----------------------------|--------------|------------------|-----------------------|----------------------|----------------------|---------------------------------------|----------|---------------|---------------|
| | | | | | | | | | | आरक्षित वन | सिविल वन | कुल क्षेत्रफल | |
| 1 | 2 | 3 | 4 | 5 | 6 | 7 | 8 | 9 | 10 | 11 | 12 | 13 | 14 |
| 373 | सिविल सोयम पौड़ी, वन प्रभाग | पौड़ी | ढण्डकुर | पौड़ी-52 | पौड़ी | कोट | 14-09-2021 | ढण्डकुर | ढण्डकुर | 0.00 | 2.82 | 2.82 | 52010080 |
| 374 | सिविल सोयम पौड़ी, वन प्रभाग | पौड़ी | छरपलोटा | पौड़ी-52 | पौड़ी | कोट | 05-06-2004 | छरपलोटा | छरपलोटा | 0.00 | 17.52 | 17.52 | 52010081 |
| 375 | सिविल सोयम पौड़ी, वन प्रभाग | पौड़ी | फुलगागांव | पौड़ी-52 | पौड़ी | कोट | 30-02-2000 | फुलगागांव | फुलगागांव | 0.00 | 8.29 | 8.29 | 52010082 |
| 376 | सिविल सोयम पौड़ी, वन प्रभाग | पौड़ी | सिमलासू | पौड़ी-52 | पौड़ी | कोट | 05-02-2004 | सिमलासू | सिमलासू | 0.00 | 6.70 | 6.70 | 52010083 |
| 377 | सिविल सोयम पौड़ी, वन प्रभाग | पौड़ी | नाई | पौड़ी-52 | पौड़ी | कोट | 07-07-2000 | नाई | नाई | 0.00 | 4.63 | 4.63 | 52010084 |
| 378 | सिविल सोयम पौड़ी, वन प्रभाग | पौड़ी | नौगांव कन्डवालस्यू | पौड़ी-52 | पौड़ी | कोट | 06-10-2004 | नौगांव कन्डवालस्यू | नौगांव कन्डवालस्यू | 0.00 | 3.52 | 3.52 | 52010085 |
| 379 | सिविल सोयम पौड़ी, वन प्रभाग | पौड़ी | मालखोली | पौड़ी-52 | पौड़ी | कोट | 25-05-2004 | मालखोली | मालखोली | 0.00 | 3.54 | 3.54 | 52010086 |
| 380 | सिविल सोयम पौड़ी, वन प्रभाग | पौड़ी | चुर्थ | पौड़ी-52 | पौड़ी | कोट | 24-05-2004 | चुर्थ | चुर्थ | 0.00 | 7.21 | 7.21 | 52010087 |
| 381 | सिविल सोयम पौड़ी, वन प्रभाग | पौड़ी | पावी | पौड़ी-52 | पौड़ी | कोट | 20-10-2004 | पावी | पावी | 0.00 | 2.31 | 2.31 | 52010088 |
| 382 | सिविल सोयम पौड़ी, वन प्रभाग | पौड़ी | कोठी | पौड़ी-52 | पौड़ी | कोट | 25-05-2004 | कोठी | कोठी | 0.00 | 3.31 | 3.31 | 52010089 |
| 383 | सिविल सोयम पौड़ी, वन प्रभाग | पौड़ी | गोल गांव | पौड़ी-52 | पौड़ी | कोट | 25-05-2004 | गोल गांव | गोल गांव | 0.00 | 10.55 | 10.55 | 52010090 |
| 384 | सिविल सोयम पौड़ी, वन प्रभाग | पौड़ी | राजसैरा | पौड़ी-52 | पौड़ी | कोट | 20-05-1995 | राजसैरा | राजसैरा | 0.00 | 35.64 | 35.64 | 52010091 |
| 385 | सिविल सोयम पौड़ी, वन प्रभाग | पौड़ी | पयालगांव कन्डवालस्यू | पौड़ी-52 | पौड़ी | कोट | 06-08-2000 | पयालगांव कन्डवालस्यू | पयालगांव कन्डवालस्यू | 0.00 | 13.57 | 13.57 | 52010092 |
| 386 | सिविल सोयम पौड़ी, वन प्रभाग | पौड़ी | बेडुला | पौड़ी-52 | पौड़ी | कोट | 23-05-2004 | बेडुला | बेडुला | 0.00 | 3.98 | 3.98 | 52010093 |
| 387 | सिविल सोयम पौड़ी, वन प्रभाग | पौड़ी | मरोड़ा कन्डवालस्यू | पौड़ी-52 | पौड़ी | कोट | 06-06-2000 | मरोड़ा कन्डवालस्यू | मरोड़ा कन्डवालस्यू | 0.00 | 13.36 | 13.36 | 52010094 |
| 388 | सिविल सोयम पौड़ी, वन प्रभाग | पौड़ी | सौंड | पौड़ी-52 | पौड़ी | कोट | 10-04-2017 | सौंड | सौंड | 0.00 | 33.60 | 33.60 | 52010095 |
| 389 | सिविल सोयम पौड़ी, वन प्रभाग | पौड़ी | पुण्डल | पौड़ी-52 | पौड़ी | कोट | 15-11-2000 | पुण्डल | पुण्डल | 0.00 | 10.35 | 10.35 | 52010096 |
| 390 | सिविल सोयम पौड़ी, वन प्रभाग | पौड़ी | खेड़ा गूँठ | पौड़ी-52 | पौड़ी | कोट | 07-01-1968 | खेड़ा गूँठ | खेड़ा गूँठ | 0.00 | 21.98 | 21.98 | 52010097 |
| 391 | सिविल सोयम पौड़ी, वन प्रभाग | पौड़ी | लिंगुई | पौड़ी-52 | पौड़ी | कोट | 20-05-2004 | लिंगुई | लिंगुई | 0.00 | 5.87 | 5.87 | 52010098 |
| 392 | सिविल सोयम पौड़ी, वन प्रभाग | पौड़ी | जाखणी | पौड़ी-52 | पौड़ी | कोट | 15-05-2000 | जाखणी | जाखणी | 0.00 | 16.48 | 16.48 | 52010099 |
| 393 | सिविल सोयम पौड़ी, वन प्रभाग | पौड़ी | नवनमल्ला | पौड़ी-52 | पौड़ी | कोट | 06.02.2000 | नवनमल्ला | नवनमल्ला | 0.00 | 3.13 | 3.13 | 52010100 |
| 394 | सिविल सोयम पौड़ी, वन प्रभाग | पौड़ी | बकरोड़ा | पौड़ी-52 | पौड़ी | कोट | 19.06.2004 | बकरोड़ा | बकरोड़ा | 0.00 | 22.65 | 22.65 | 52010101 |
| 395 | सिविल सोयम पौड़ी, वन प्रभाग | पौड़ी | घोड़ी (बलेनस्यू) | पौड़ी-52 | पौड़ी | कोट | 13-12-1999 | घोड़ी (बलेनस्यू) | घोड़ी (बलेनस्यू) | 0.00 | 13.32 | 13.32 | 52010102 |
| 396 | सिविल सोयम पौड़ी, वन प्रभाग | पौड़ी | सिराला | पौड़ी-52 | पौड़ी | कोट | 20.05.1975 | सिराला | सिराला | 0.00 | 51.03 | 51.03 | 52010103 |
| 397 | सिविल सोयम पौड़ी, वन प्रभाग | पौड़ी | घुडेत | पौड़ी-52 | पौड़ी | कोट | 30.12.1999 | घुडेत | घुडेत | 0.00 | 4.63 | 4.63 | 52010104 |
| 398 | सिविल सोयम पौड़ी, वन प्रभाग | पौड़ी | गैण्ड | पौड़ी-52 | पौड़ी | कोट | 07-10-2000 | गैण्ड | गैण्ड | 0.00 | 4.95 | 4.95 | 52010105 |
| 399 | सिविल सोयम पौड़ी, वन प्रभाग | पौड़ी | पल्ला | पौड़ी-52 | पौड़ी | कोट | 30-05-2004 | पल्ला | पल्ला | 0.00 | 11.59 | 11.59 | 52010106 |
| 400 | सिविल सोयम पौड़ी, वन प्रभाग | पौड़ी | नकोट तडियाल | पौड़ी-52 | पौड़ी | कोट | 15-03-2004 | नकोट तडियाल | नकोट तडियाल | 0.00 | 4.75 | 4.75 | 52010107 |
| 401 | सिविल सोयम पौड़ी, वन प्रभाग | पौड़ी | तिलवाड़ा लग्ग खडखोला | पौड़ी-52 | पौड़ी | कोट | 05-04-2004 | तिलवाड़ा लग्ग खडखोला | तिलवाड़ा लग्ग खडखोला | 0.00 | 4.88 | 4.88 | 52010108 |
| 402 | सिविल सोयम पौड़ी, वन प्रभाग | पौड़ी | कोटसाडा | पौड़ी-52 | पौड़ी | कोट | | कोटसाडा | कोटसाडा | 0.00 | 123.12 | 123.12 | 52010109 |
| 403 | सिविल सोयम पौड़ी, वन प्रभाग | पौड़ी | श्यामपुर | पौड़ी-52 | पौड़ी | पौड़ी | 11-05-1999 | श्यामपुर | श्यामपुर | 0.00 | 2.74 | 2.74 | 52010141 |
| 404 | सिविल सोयम पौड़ी, वन प्रभाग | पौड़ी | पुण्डोरी | पौड़ी-52 | पौड़ी | पौड़ी | 18-06-2004 | पुण्डोरी | पुण्डोरी | 0.00 | 10.20 | 10.20 | 52010142 |
| 405 | सिविल सोयम पौड़ी, वन प्रभाग | पौड़ी | तमलाग | पौड़ी-52 | पौड़ी | पौड़ी | 08-10-2003 | तमलाग | तमलाग | 0.00 | 73.95 | 73.95 | 52010143 |
| 406 | सिविल सोयम पौड़ी, वन प्रभाग | पौड़ी | क्वाली (गगवाड़स्यू) | पौड़ी-52 | पौड़ी | पौड़ी | 06-06-1998 | क्वाली (गगवाड़स्यू) | क्वाली (गगवाड़स्यू) | 0.00 | 11.68 | 11.68 | 52010144 |

वन पंचायत निर्देशिका-सिविल सोयम पौड़ी वन प्रभाग, पौड़ी

| क्रम संख्या | वन प्रभाग का नाम | राजि का नाम | वन पंचायत का नाम | जनपद का नाम व राष्ट्रीय कोड | तहसील का नाम | विकासखण्ड का नाम | वन पंचायत का गठन वर्ष | राजस्व ग्राम का नाम | ग्राम पंचायत का नाम | वन पंचायत का क्षेत्रफल (हेक्टेयर में) | | | वन पंचायत कोड |
|-------------|-----------------------------|-------------|---------------------|-----------------------------|--------------|------------------|-----------------------|---------------------|---------------------|---------------------------------------|----------|---------------|---------------|
| | | | | | | | | | | आरक्षित वन | सिविल वन | कुल क्षेत्रफल | |
| 1 | 2 | 3 | 4 | 5 | 6 | 7 | 8 | 9 | 10 | 11 | 12 | 13 | 14 |
| 407 | सिविल सोयम पौड़ी, वन प्रभाग | पौड़ी | धनाऊ मल्ला | पौड़ी-52 | पौड़ी | पौड़ी | 20-06-2000 | धनाऊ मल्ला | धनाऊ मल्ला | 0.00 | 13.22 | 13.22 | 52010145 |
| 408 | सिविल सोयम पौड़ी, वन प्रभाग | पौड़ी | बगगांव तल्ला | पौड़ी-52 | पौड़ी | पौड़ी | 01-03-2000 | बगगांव तल्ला | बगगांव तल्ला | 0.00 | 5.50 | 5.50 | 52010146 |
| 409 | सिविल सोयम पौड़ी, वन प्रभाग | पौड़ी | द्वारखिल | पौड़ी-52 | पौड़ी | पौड़ी | 19-11-1999 | द्वारखिल | द्वारखिल | 0.00 | 6.94 | 6.94 | 52010147 |
| 410 | सिविल सोयम पौड़ी, वन प्रभाग | पौड़ी | कफोलगांव | पौड़ी-52 | पौड़ी | पौड़ी | 15-05-2004 | कफोलगांव | कफोलगांव | 0.00 | 7.80 | 7.80 | 52010148 |
| 411 | सिविल सोयम पौड़ी, वन प्रभाग | पौड़ी | काण्डई तल्ली | पौड़ी-52 | पौड़ी | पौड़ी | 03-10-1930 | काण्डई तल्ली | काण्डई तल्ली | 0.00 | 70.88 | 70.88 | 52010149 |
| 412 | सिविल सोयम पौड़ी, वन प्रभाग | पौड़ी | बंगरगांव | पौड़ी-52 | पौड़ी | पौड़ी | 2004 | बंगरगांव | बंगरगांव | 0.00 | 4.74 | 4.74 | 52010150 |
| 413 | सिविल सोयम पौड़ी, वन प्रभाग | पौड़ी | रैदुल | पौड़ी-52 | पौड़ी | पौड़ी | 03-05-1930 | रैदुल | रैदुल | 0.00 | 31.19 | 31.19 | 52010151 |
| 414 | सिविल सोयम पौड़ी, वन प्रभाग | पौड़ी | पाली पैडुलस्यू | पौड़ी-52 | पौड़ी | पौड़ी | 12-12-1929 | पाली पैडुलस्यू | पाली पैडुलस्यू | 0.00 | 8.58 | 8.58 | 52010152 |
| 415 | सिविल सोयम पौड़ी, वन प्रभाग | पौड़ी | जोशियाणा | पौड़ी-52 | पौड़ी | पौड़ी | 1957 | जोशियाणा | जोशियाणा | 0.00 | 9.87 | 9.87 | 52010153 |
| 416 | सिविल सोयम पौड़ी, वन प्रभाग | पौड़ी | पैडुल (पैडुलस्यू) | पौड़ी-52 | पौड़ी | पौड़ी | 07-05-2000 | पैडुल (पैडुलस्यू) | पैडुल (पैडुलस्यू) | 0.00 | 6.68 | 6.68 | 52010154 |
| 417 | सिविल सोयम पौड़ी, वन प्रभाग | पौड़ी | गाड का मरगांव | पौड़ी-52 | पौड़ी | पौड़ी | 24-05-1951 | गाड का मरगांव | गाड का मरगांव | 0.00 | 3.65 | 3.65 | 52010155 |
| 418 | सिविल सोयम पौड़ी, वन प्रभाग | पौड़ी | अयाल | पौड़ी-52 | पौड़ी | पौड़ी | 01-04-1993 | अयाल | अयाल | 0.00 | 11.44 | 11.44 | 52010156 |
| 419 | सिविल सोयम पौड़ी, वन प्रभाग | पौड़ी | उरेगी | पौड़ी-52 | पौड़ी | पौड़ी | 03-01-1955 | उरेगी | उरेगी | 0.00 | 2.31 | 2.31 | 52010157 |
| 420 | सिविल सोयम पौड़ी, वन प्रभाग | पौड़ी | मोल्दी | पौड़ी-52 | पौड़ी | पौड़ी | 12-02-1999 | मोल्दी | मोल्दी | 0.00 | 6.42 | 6.42 | 52010158 |
| 421 | सिविल सोयम पौड़ी, वन प्रभाग | पौड़ी | पलिगांव | पौड़ी-52 | पौड़ी | पौड़ी | 20-05-2000 | पलिगांव | पलिगांव | 0.00 | 5.42 | 5.42 | 52010159 |
| 422 | सिविल सोयम पौड़ी, वन प्रभाग | पौड़ी | निसणी | पौड़ी-52 | पौड़ी | पौड़ी | 1943 | निसणी | निसणी | 0.00 | 173.61 | 173.61 | 52010160 |
| 423 | सिविल सोयम पौड़ी, वन प्रभाग | पौड़ी | डोबल्या मल्ला | पौड़ी-52 | पौड़ी | पौड़ी | 02-05-2022 | डोबल्या मल्ला | डोबल्या मल्ला | 0.00 | 4.95 | 4.95 | 52010161 |
| 424 | सिविल सोयम पौड़ी, वन प्रभाग | पौड़ी | जैराज | पौड़ी-52 | पौड़ी | पौड़ी | 16-08-1999 | जैराज | जैराज | 0.00 | 2.31 | 2.31 | 52010162 |
| 425 | सिविल सोयम पौड़ी, वन प्रभाग | पौड़ी | कमेडा | पौड़ी-52 | पौड़ी | पौड़ी | 08.03.2000 | कमेडा | कमेडा | 0.00 | 3.09 | 3.09 | 52010163 |
| 426 | सिविल सोयम पौड़ी, वन प्रभाग | पौड़ी | टिउटिया | पौड़ी-52 | पौड़ी | पौड़ी | 18-08-1999 | टिउटिया | टिउटिया | 0.00 | 2.74 | 2.74 | 52010164 |
| 427 | सिविल सोयम पौड़ी, वन प्रभाग | पौड़ी | आन्दरिथू | पौड़ी-52 | पौड़ी | पौड़ी | 04-12-1933 | आन्दरिथू | आन्दरिथू | 0.00 | 7.59 | 7.59 | 52010165 |
| 428 | सिविल सोयम पौड़ी, वन प्रभाग | पौड़ी | रिठई | पौड़ी-52 | पौड़ी | पौड़ी | 17-07-1989 | रिठई | रिठई | 0.00 | 2.03 | 2.03 | 52010166 |
| 429 | सिविल सोयम पौड़ी, वन प्रभाग | पौड़ी | चमकोट | पौड़ी-52 | पौड़ी | पौड़ी | 20-11-1998 | चमकोट | चमकोट | 0.00 | 6.29 | 6.29 | 52010167 |
| 430 | सिविल सोयम पौड़ी, वन प्रभाग | पौड़ी | कण्डारा | पौड़ी-52 | पौड़ी | पौड़ी | 20-05-2004 | कण्डारा | कण्डारा | 0.00 | 2.22 | 2.22 | 52010168 |
| 431 | सिविल सोयम पौड़ी, वन प्रभाग | पौड़ी | नौसेलू (पैडुलस्यू) | पौड़ी-52 | पौड़ी | पौड़ी | 28-08-1953 | नौसेलू (पैडुलस्यू) | नौसेलू (पैडुलस्यू) | 0.00 | 21.55 | 21.55 | 52010169 |
| 432 | सिविल सोयम पौड़ी, वन प्रभाग | पौड़ी | डोबल्या तल्ला | पौड़ी-52 | पौड़ी | पौड़ी | 31-07-1970 | डोबल्या तल्ला | डोबल्या तल्ला | 0.00 | 7.60 | 7.60 | 52010170 |
| 433 | सिविल सोयम पौड़ी, वन प्रभाग | पौड़ी | डुगंरी | पौड़ी-52 | पौड़ी | पौड़ी | 18-08-1999 | डुगंरी | डुगंरी | 0.00 | 15.06 | 15.06 | 52010171 |
| 434 | सिविल सोयम पौड़ी, वन प्रभाग | पौड़ी | मासों | पौड़ी-52 | पौड़ी | पौड़ी | 29-01-1950 | मासों | मासों | 0.00 | 8.30 | 8.30 | 52010172 |
| 435 | सिविल सोयम पौड़ी, वन प्रभाग | पौड़ी | तुन्देड लग्गा मासों | पौड़ी-52 | पौड़ी | पौड़ी | 05-11-2004 | तुन्देड लग्गा मासों | तुन्देड लग्गा मासों | 0.00 | 6.78 | 6.78 | 52010173 |
| 436 | सिविल सोयम पौड़ी, वन प्रभाग | पौड़ी | सतमुख | पौड़ी-52 | पौड़ी | पौड़ी | 21-04-1949 | सतमुख | सतमुख | 0.00 | 1.22 | 1.22 | 52010174 |
| 437 | सिविल सोयम पौड़ी, वन प्रभाग | पौड़ी | रछुली | पौड़ी-52 | पौड़ी | पौड़ी | 11-05-1938 | रछुली | रछुली | 0.00 | 2.63 | 2.63 | 52010175 |
| 438 | सिविल सोयम पौड़ी, वन प्रभाग | पौड़ी | आली | पौड़ी-52 | पौड़ी | पौड़ी | 11-10-1996 | आली | आली | 0.00 | 7.31 | 7.31 | 52010176 |
| 439 | सिविल सोयम पौड़ी, वन प्रभाग | पौड़ी | भाकड़ा लग्गा आली | पौड़ी-52 | पौड़ी | पौड़ी | 05-09-2004 | भाकड़ा लग्गा आली | भाकड़ा लग्गा आली | 0.00 | 5.11 | 5.11 | 52010177 |
| 440 | सिविल सोयम पौड़ी, वन प्रभाग | पौड़ी | पालसैण | पौड़ी-52 | पौड़ी | पौड़ी | 05-10-2004 | पालसैण | पालसैण | 0.00 | 4.44 | 4.44 | 52010178 |

वन पंचायत निर्देशिका-सिविल सोयम पौड़ी वन प्रभाग, पौड़ी

| क्रम संख्या | वन प्रभाग का नाम | राजि का नाम | वन पंचायत का नाम | जनपद का नाम व राष्ट्रीय कोड | तहसील का नाम | विकासखण्ड का नाम | वन पंचायत का गठन वर्ष | राजस्व ग्राम का नाम | ग्राम पंचायत का नाम | वन पंचायत का क्षेत्रफल (हेक्टेयर में) | | | वन पंचायत कोड |
|-------------|-----------------------------|-------------|-------------------------|-----------------------------|--------------|------------------|-----------------------|-------------------------|-------------------------|---------------------------------------|----------|---------------|---------------|
| | | | | | | | | | | आरक्षित वन | सिविल वन | कुल क्षेत्रफल | |
| 1 | 2 | 3 | 4 | 5 | 6 | 7 | 8 | 9 | 10 | 11 | 12 | 13 | 14 |
| 441 | सिविल सोयम पौड़ी, वन प्रभाग | पौड़ी | भीमली तल्ली | पौड़ी-52 | पौड़ी | पौड़ी | 15-12-1999 | भीमली तल्ली | भीमली तल्ली | 0.00 | 9.00 | 9.00 | 52010179 |
| 442 | सिविल सोयम पौड़ी, वन प्रभाग | पौड़ी | सुराडी | पौड़ी-52 | पौड़ी | पौड़ी | 19-05-2000 | सुराडी | सुराडी | 0.00 | 5.34 | 5.34 | 52010180 |
| 443 | सिविल सोयम पौड़ी, वन प्रभाग | पौड़ी | चींचा | पौड़ी-52 | पौड़ी | पौड़ी | 02-04-1933 | चींचा | नगर पालिका पौड़ी | 0.00 | 25.68 | 25.68 | 52010181 |
| 444 | सिविल सोयम पौड़ी, वन प्रभाग | पौड़ी | बैजवाडी | पौड़ी-52 | पौड़ी | पौड़ी | 02-05-2000 | बैजवाडी | नगर पालिका पौड़ी | 0.00 | 111.41 | 111.41 | 52010182 |
| 445 | सिविल सोयम पौड़ी, वन प्रभाग | पौड़ी | कण्डोलिया | पौड़ी-52 | पौड़ी | पौड़ी | 18-02-1930 | कण्डोलिया | नगर पालिका पौड़ी | 0.00 | 48.19 | 48.19 | 52010183 |
| 446 | सिविल सोयम पौड़ी, वन प्रभाग | पौड़ी | पौड़ी (काण्डई सम्मिलित) | पौड़ी-52 | पौड़ी | पौड़ी | 10-06-2000 | पौड़ी (काण्डई सम्मिलित) | नगर पालिका पौड़ी | 0.00 | 81.30 | 81.30 | 52010184 |
| 447 | सिविल सोयम पौड़ी, वन प्रभाग | पौड़ी | बमणखोला | पौड़ी-52 | पौड़ी | पौड़ी | 22-12-1938 | बमणखोला | बमणखोला | 0.00 | 0.49 | 0.49 | 52010185 |
| 448 | सिविल सोयम पौड़ी, वन प्रभाग | पौड़ी | दंदालगंवा | पौड़ी-52 | पौड़ी | पौड़ी | 02-03-1938 | दंदालगंवा | दंदालगंवा | 0.00 | 4.16 | 4.16 | 52010186 |
| 449 | सिविल सोयम पौड़ी, वन प्रभाग | पौड़ी | खरकोटा ढाण्डरी | पौड़ी-52 | पौड़ी | पौड़ी | 05-03-2004 | खरकोटा ढाण्डरी | खरकोटा ढाण्डरी | 0.00 | 2.58 | 2.58 | 52010187 |
| 450 | सिविल सोयम पौड़ी, वन प्रभाग | पौड़ी | डोभाल ढाण्डरी | पौड़ी-52 | पौड़ी | पौड़ी | 28-06-2000 | डोभाल ढाण्डरी | डोभाल ढाण्डरी | 0.00 | 4.06 | 4.06 | 52010188 |
| 451 | सिविल सोयम पौड़ी, वन प्रभाग | पौड़ी | बछेला ढाण्डरी | पौड़ी-52 | पौड़ी | पौड़ी | 29-07-2000 | बछेला ढाण्डरी | बछेला ढाण्डरी | 0.00 | 4.53 | 4.53 | 52010189 |
| 452 | सिविल सोयम पौड़ी, वन प्रभाग | पौड़ी | थली | पौड़ी-52 | पौड़ी | पौड़ी | 15-04-1999 | थली | थली | 0.00 | 6.69 | 6.69 | 52010190 |
| 453 | सिविल सोयम पौड़ी, वन प्रभाग | पौड़ी | धनक | पौड़ी-52 | पौड़ी | पौड़ी | 12-11-1979 | धनक | धनक | 0.00 | 3.44 | 3.44 | 52010191 |
| 454 | सिविल सोयम पौड़ी, वन प्रभाग | पौड़ी | भिताई तल्ली | पौड़ी-52 | पौड़ी | पौड़ी | 15-12-1999 | भिताई तल्ली | भिताई तल्ली | 0.00 | 12.95 | 12.95 | 52010192 |
| 455 | सिविल सोयम पौड़ी, वन प्रभाग | पौड़ी | रेवडी तल्ली | पौड़ी-52 | पौड़ी | पौड़ी | 05-05-2000 | रेवडी तल्ली | रेवडी तल्ली | 0.00 | 23.80 | 23.80 | 52010193 |
| 456 | सिविल सोयम पौड़ी, वन प्रभाग | पौड़ी | बरसीला | पौड़ी-52 | पौड़ी | पौड़ी | 10-02-2000 | बरसीला | बरसीला | 0.00 | 5.07 | 5.07 | 52010194 |
| 457 | सिविल सोयम पौड़ी, वन प्रभाग | पौड़ी | कोठार | पौड़ी-52 | पौड़ी | पौड़ी | 01-01-2001 | कोठार | कोठार | 0.00 | 4.73 | 4.73 | 52010195 |
| 458 | सिविल सोयम पौड़ी, वन प्रभाग | पौड़ी | मोलखण्डी | पौड़ी-52 | पौड़ी | पौड़ी | 23-12-1999 | मोलखण्डी | मोलखण्डी | 0.00 | 3.21 | 3.21 | 52010196 |
| 459 | सिविल सोयम पौड़ी, वन प्रभाग | पौड़ी | बमटी | पौड़ी-52 | पौड़ी | पौड़ी | 04-10-2000 | बमटी | बमटी | 0.00 | 5.26 | 5.26 | 52010197 |
| 460 | सिविल सोयम पौड़ी, वन प्रभाग | पौड़ी | बहेली | पौड़ी-52 | पौड़ी | पौड़ी | 27-12-2020 | बहेली | बहेली | 0.00 | 1.27 | 1.27 | 52010198 |
| 461 | सिविल सोयम पौड़ी, वन प्रभाग | पौड़ी | रावत कफलना | पौड़ी-52 | पौड़ी | पौड़ी | 30-05-2004 | रावत कफलना | रावत कफलना | 0.00 | 8.54 | 8.54 | 52010199 |
| 462 | सिविल सोयम पौड़ी, वन प्रभाग | पौड़ी | नौगांव इडवालस्यू | पौड़ी-52 | पौड़ी | पौड़ी | 15-05-2004 | नौगांव इडवालस्यू | नौगांव इडवालस्यू | 0.00 | 2.92 | 2.92 | 52010200 |
| 463 | सिविल सोयम पौड़ी, वन प्रभाग | पौड़ी | चोपड़ा | पौड़ी-52 | पौड़ी | पौड़ी | 03-05-2004 | चोपड़ा | चोपड़ा | 0.00 | 3.98 | 3.98 | 52010201 |
| 464 | सिविल सोयम पौड़ी, वन प्रभाग | पौड़ी | उणधिर | पौड़ी-52 | पौड़ी | पौड़ी | 22-08-1999 | उणधिर | उणधिर | 0.00 | 1.09 | 1.09 | 52010202 |
| 465 | सिविल सोयम पौड़ी, वन प्रभाग | पौड़ी | डांग (गगवाडस्यू) | पौड़ी-52 | पौड़ी | पौड़ी | 12-11-1999 | डांग (गगवाडस्यू) | डांग (गगवाडस्यू) | 0.00 | 12.02 | 12.02 | 52010203 |
| 466 | सिविल सोयम पौड़ी, वन प्रभाग | पौड़ी | ननकोट | पौड़ी-52 | पौड़ी | पौड़ी | 19-11-1969 | ननकोट | ननकोट | 0.00 | 3.65 | 3.65 | 52010204 |
| 467 | सिविल सोयम पौड़ी, वन प्रभाग | पौड़ी | गणियागांव | पौड़ी-52 | पौड़ी | पौड़ी | 01-09-2000 | गणियागांव | गणियागांव | 0.00 | 11.10 | 11.10 | 52010205 |
| 468 | सिविल सोयम पौड़ी, वन प्रभाग | पौड़ी | बलोडी | पौड़ी-52 | पौड़ी | पौड़ी | 03-02-1930 | बलोडी | बलोडी | 0.00 | 18.00 | 18.00 | 52010206 |
| 469 | सिविल सोयम पौड़ी, वन प्रभाग | पौड़ी | निनारा | पौड़ी-52 | पौड़ी | पौड़ी | 08-03-1989 | निनारा | निनारा | 0.00 | 7.70 | 7.70 | 52010207 |
| 470 | सिविल सोयम पौड़ी, वन प्रभाग | पौड़ी | मल्लागांव | पौड़ी-52 | पौड़ी | पौड़ी | 28-05-2004 | मल्लागांव | मल्लागांव | 0.00 | 5.40 | 5.40 | 52010208 |
| 471 | सिविल सोयम पौड़ी, वन प्रभाग | पौड़ी | गहड (गगवाडस्यू) | पौड़ी-52 | पौड़ी | पौड़ी | 11.08.2003 | गहड (गगवाडस्यू) | गहड (गगवाडस्यू) | 0.00 | 5.08 | 5.08 | 52010209 |
| 472 | सिविल सोयम पौड़ी, वन प्रभाग | पौड़ी | पयाल गांव (गगवाडस्यू) | पौड़ी-52 | पौड़ी | पौड़ी | 03-06-1930 | पयाल गांव (गगवाडस्यू) | पयाल गांव (गगवाडस्यू) | 0.00 | 3.00 | 3.00 | 52010210 |
| 473 | सिविल सोयम पौड़ी, वन प्रभाग | पौड़ी | सुमेरपुर | पौड़ी-52 | पौड़ी | पौड़ी | 08-10-2003 | सुमेरपुर | सुमेरपुर | 0.00 | 2.66 | 2.66 | 52010211 |
| 474 | सिविल सोयम पौड़ी, वन प्रभाग | पौड़ी | नौटियालगांव (गगवाडस्यू) | पौड़ी-52 | पौड़ी | पौड़ी | 25-12-1953 | नौटियालगांव (गगवाडस्यू) | नौटियालगांव (गगवाडस्यू) | 0.00 | 1.56 | 1.56 | 52010212 |

वन पंचायत निर्देशिका-सिविल सोयम पौड़ी वन प्रभाग, पौड़ी

| क्रम संख्या | वन प्रभाग का नाम | राजि का नाम | वन पंचायत का नाम | जनपद का नाम व राष्ट्रीय कोड | तहसील का नाम | विकासखण्ड का नाम | वन पंचायत का गठन वर्ष | राजस्व ग्राम का नाम | ग्राम पंचायत का नाम | वन पंचायत का क्षेत्रफल (हेक्टेयर में) | | | वन पंचायत कोड |
|-------------|-----------------------------|-------------|---------------------|-----------------------------|--------------|------------------|-----------------------|---------------------|---------------------|---------------------------------------|----------|---------------|---------------|
| | | | | | | | | | | आरक्षित वन | सिविल वन | कुल क्षेत्रफल | |
| 1 | 2 | 3 | 4 | 5 | 6 | 7 | 8 | 9 | 10 | 11 | 12 | 13 | 14 |
| 475 | सिविल सोयम पौड़ी, वन प्रभाग | पौड़ी | चन्दोला राई खालसा | पौड़ी-52 | पौड़ी | पौड़ी | 03-06-1998 | चन्दोला राई खालसा | चन्दोला राई खालसा | 0.00 | 3.71 | 3.71 | 52010213 |
| 476 | सिविल सोयम पौड़ी, वन प्रभाग | पौड़ी | श्रीकोट | पौड़ी-52 | पौड़ी | पौड़ी | 14-06-1998 | श्रीकोट | श्रीकोट | 0.00 | 12.64 | 12.64 | 52010214 |
| 477 | सिविल सोयम पौड़ी, वन प्रभाग | पौड़ी | बयाल गांव | पौड़ी-52 | पौड़ी | पौड़ी | 09-08-1998 | बयाल गांव | बयाल गांव | 0.00 | 6.66 | 6.66 | 52010215 |
| 478 | सिविल सोयम पौड़ी, वन प्रभाग | पौड़ी | थपलियाल गांव | पौड़ी-52 | पौड़ी | पौड़ी | 29.30.1932 | थपलियाल गांव | थपलियाल गांव | 0.00 | 23.00 | 23.00 | 52010216 |
| 479 | सिविल सोयम पौड़ी, वन प्रभाग | पौड़ी | उज्याड़ी | पौड़ी-52 | पौड़ी | पौड़ी | 12.06.1949 | उज्याड़ी | उज्याड़ी | 0.00 | 126.00 | 126.00 | 52010217 |
| 480 | सिविल सोयम पौड़ी, वन प्रभाग | पौड़ी | कवीराली (गगवाडस्यू) | पौड़ी-52 | पौड़ी | पौड़ी | 01.07.2000 | कवीराली (गगवाडस्यू) | कवीराली (गगवाडस्यू) | 0.00 | 8.98 | 8.98 | 52010218 |
| 481 | सिविल सोयम पौड़ी, वन प्रभाग | पौड़ी | कडाकोट | पौड़ी-52 | पौड़ी | पौड़ी | 06-02-2000 | कडाकोट | कडाकोट | 0.00 | 6.67 | 6.67 | 52010219 |
| 482 | सिविल सोयम पौड़ी, वन प्रभाग | पौड़ी | काण्डई मल्ली | पौड़ी-52 | पौड़ी | पौड़ी | 18-03-1930 | काण्डई मल्ली | काण्डई मल्ली | 0.00 | 8.58 | 8.58 | 52010220 |
| 483 | सिविल सोयम पौड़ी, वन प्रभाग | पौड़ी | क्याक | पौड़ी-52 | पौड़ी | पौड़ी | 05-05-1932 | क्याक | क्याक | 0.00 | 3.20 | 3.20 | 52010221 |
| 484 | सिविल सोयम पौड़ी, वन प्रभाग | पौड़ी | सिरोली | पौड़ी-52 | पौड़ी | पौड़ी | 29-09-1980 | सिरोली | सिरोली | 0.00 | 1.01 | 1.01 | 52010222 |
| 485 | सिविल सोयम पौड़ी, वन प्रभाग | पौड़ी | वजली | पौड़ी-52 | पौड़ी | पौड़ी | 24-04-1953 | वजली | वजली | 0.00 | 28.00 | 28.00 | 52010223 |
| 486 | सिविल सोयम पौड़ी, वन प्रभाग | पौड़ी | बडथ्यालगांव | पौड़ी-52 | पौड़ी | पौड़ी | 01.05.2004 | बडथ्यालगांव | बडथ्यालगांव | 0.00 | 3.23 | 3.23 | 52010224 |
| 487 | सिविल सोयम पौड़ी, वन प्रभाग | पौड़ी | भरतगांव | पौड़ी-52 | पौड़ी | पौड़ी | | भरतगांव | भरतगांव | 0.00 | 2.02 | 2.02 | 52010225 |
| 488 | सिविल सोयम पौड़ी, वन प्रभाग | पौड़ी | उनियालगांव नादलस्यू | पौड़ी-52 | पौड़ी | पौड़ी | 06-04-2004 | उनियालगांव नादलस्यू | उनियालगांव नादलस्यू | 0.00 | 2.58 | 2.58 | 52010226 |
| 489 | सिविल सोयम पौड़ी, वन प्रभाग | पौड़ी | पावौ तल्ला | पौड़ी-52 | पौड़ी | पौड़ी | 05-03-2004 | पावौ तल्ला | पावौ तल्ला | 0.00 | 3.03 | 3.03 | 52010227 |
| 490 | सिविल सोयम पौड़ी, वन प्रभाग | पौड़ी | कमन्द | पौड़ी-52 | पौड़ी | पौड़ी | 30-04-2004 | कमन्द | कमन्द | 0.00 | 2.12 | 2.12 | 52010228 |
| 491 | सिविल सोयम पौड़ी, वन प्रभाग | पौड़ी | मरगदना | पौड़ी-52 | पौड़ी | पौड़ी | 25-09-2000 | मरगदना | मरगदना | 0.00 | 5.29 | 5.29 | 52010229 |
| 492 | सिविल सोयम पौड़ी, वन प्रभाग | पौड़ी | बैग्वाड़ी | पौड़ी-52 | पौड़ी | पौड़ी | 02-05-2000 | बैग्वाड़ी | बैग्वाड़ी | 0.00 | 2.74 | 2.74 | 52010230 |
| 493 | सिविल सोयम पौड़ी, वन प्रभाग | पौड़ी | सूर्जध्यूली | पौड़ी-52 | पौड़ी | कल्जीखाल | 15-05-2004 | सूर्जध्यूली | सूर्जध्यूली | 0.00 | 3.21 | 3.21 | 52010279 |
| 494 | सिविल सोयम पौड़ी, वन प्रभाग | पौड़ी | नदिया लग्गा मोल्डी | पौड़ी-52 | पौड़ी | कल्जीखाल | 15.05.2004 | नदिया लग्गा मोल्डी | नदिया लग्गा मोल्डी | 0.00 | 3.90 | 3.90 | 52010280 |
| 495 | सिविल सोयम पौड़ी, वन प्रभाग | पौड़ी | बिष्ट ध्वीली | पौड़ी-52 | पौड़ी | कल्जीखाल | 09-11-1931 | बिष्ट ध्वीली | बिष्ट ध्वीली | 0.00 | 1.86 | 1.86 | 52010281 |
| 496 | सिविल सोयम पौड़ी, वन प्रभाग | पौड़ी | सरक्याण पल्ला | पौड़ी-52 | पौड़ी | कल्जीखाल | 10-07-1999 | सरक्याण पल्ला | सरक्याण पल्ला | 0.00 | 8.94 | 8.94 | 52010282 |
| 497 | सिविल सोयम पौड़ी, वन प्रभाग | पौड़ी | कफोलबूंगा | पौड़ी-52 | पौड़ी | कल्जीखाल | 12-02-1999 | कफोलबूंगा | कफोलबूंगा | 0.00 | 3.63 | 3.63 | 52010283 |
| 498 | सिविल सोयम पौड़ी, वन प्रभाग | पौड़ी | काण्डई | पौड़ी-52 | पौड़ी | कल्जीखाल | 08-01-2000 | काण्डई | काण्डई | 0.00 | 7.49 | 7.49 | 52010284 |
| 499 | सिविल सोयम पौड़ी, वन प्रभाग | पौड़ी | चिण्डालू | पौड़ी-52 | पौड़ी | कल्जीखाल | 22-06-1998 | चिण्डालू | चिण्डालू | 0.00 | 9.40 | 9.40 | 52010285 |
| 500 | सिविल सोयम पौड़ी, वन प्रभाग | पौड़ी | पयासू | पौड़ी-52 | पौड़ी | कल्जीखाल | 16.05.1991 | पयासू | पयासू | 0.00 | 15.00 | 15.00 | 52010286 |
| 501 | सिविल सोयम पौड़ी, वन प्रभाग | पौड़ी | नौसीन | पौड़ी-52 | पौड़ी | कल्जीखाल | 15-09-1967 | नौसीन | नौसीन | 0.00 | 21.26 | 21.26 | 52010287 |
| 502 | सिविल सोयम पौड़ी, वन प्रभाग | पौड़ी | कोलडी | पौड़ी-52 | पौड़ी | कल्जीखाल | 15-04-1999 | कोलडी | कोलडी | 0.00 | 11.43 | 11.43 | 52010288 |
| 503 | सिविल सोयम पौड़ी, वन प्रभाग | पौड़ी | जसपुर | पौड़ी-52 | पौड़ी | कल्जीखाल | 20-16-1998 | जसपुर | जसपुर | 0.00 | 4.34 | 4.34 | 52010289 |
| 504 | सिविल सोयम पौड़ी, वन प्रभाग | पौड़ी | कदोला | पौड़ी-52 | पौड़ी | कल्जीखाल | 19-03-1956 | कदोला | कदोला | 0.00 | 3.48 | 3.48 | 52010290 |
| 505 | सिविल सोयम पौड़ी, वन प्रभाग | पौड़ी | मरोड़ा कफोलस्यू | पौड़ी-52 | पौड़ी | कल्जीखाल | 28-08-1953 | मरोड़ा कफोलस्यू | मरोड़ा कफोलस्यू | 0.00 | 17.72 | 17.72 | 52010291 |
| 506 | सिविल सोयम पौड़ी, वन प्रभाग | पौड़ी | डांग अगरोड़ा | पौड़ी-52 | पौड़ी | कल्जीखाल | 22-09-1950 | डांग अगरोड़ा | डांग अगरोड़ा | 0.00 | 10.13 | 10.13 | 52010292 |
| 507 | सिविल सोयम पौड़ी, वन प्रभाग | पौड़ी | दोलिण्डा पल्ला | पौड़ी-52 | पौड़ी | कल्जीखाल | 07-12-2000 | दोलिण्डा पल्ला | दोलिण्डा पल्ला | 0.00 | 5.79 | 5.79 | 52010293 |
| 508 | सिविल सोयम पौड़ी, वन प्रभाग | पौड़ी | दोलिण्डा वल्ला | पौड़ी-52 | पौड़ी | कल्जीखाल | 1964 | दोलिण्डा वल्ला | दोलिण्डा वल्ला | 0.00 | 18.00 | 18.00 | 52010294 |

वन पंचायत निर्देशिका-सिविल सोयम पौड़ी वन प्रभाग, पौड़ी

| क्रम संख्या | वन प्रभाग का नाम | राजि का नाम | वन पंचायत का नाम | जनपद का नाम व राष्ट्रीय कोड | तहसील का नाम | विकासखण्ड का नाम | वन पंचायत का गठन वर्ष | राजस्व ग्राम का नाम | ग्राम पंचायत का नाम | वन पंचायत का क्षेत्रफल (हेक्टेयर में) | | | वन पंचायत कोड |
|-------------|-----------------------------|-------------|----------------------|-----------------------------|--------------|------------------|-----------------------|----------------------|----------------------|---------------------------------------|----------|---------------|---------------|
| | | | | | | | | | | आरक्षित वन | सिविल वन | कुल क्षेत्रफल | |
| 1 | 2 | 3 | 4 | 5 | 6 | 7 | 8 | 9 | 10 | 11 | 12 | 13 | 14 |
| 509 | सिविल सोयम पौड़ी, वन प्रभाग | पौड़ी | कटुड़ कफोलस्यू | पौड़ी-52 | पौड़ी | कल्जीखाल | 01-05-1950 | कटुड़ कफोलस्यू | कटुड़ कफोलस्यू | 0.00 | 34.80 | 34.80 | 52010295 |
| 510 | सिविल सोयम पौड़ी, वन प्रभाग | पौड़ी | कोला कफोलस्यू | पौड़ी-52 | पौड़ी | कल्जीखाल | 15-08-2000 | कोला कफोलस्यू | कोला कफोलस्यू | 0.00 | 12.29 | 12.29 | 52010296 |
| 511 | सिविल सोयम पौड़ी, वन प्रभाग | पौड़ी | परुली तल्ली | पौड़ी-52 | पौड़ी | कल्जीखाल | 26-05-2004 | परुली तल्ली | परुली तल्ली | 0.00 | 2.69 | 2.69 | 52010297 |
| 512 | सिविल सोयम पौड़ी, वन प्रभाग | पौड़ी | नौगांव कफोलस्यू | पौड़ी-52 | पौड़ी | कल्जीखाल | 15-11-1947 | नौगांव कफोलस्यू | नौगांव कफोलस्यू | 0.00 | 17.96 | 17.96 | 52010298 |
| 513 | सिविल सोयम पौड़ी, वन प्रभाग | पौड़ी | अण्ठ | पौड़ी-52 | पौड़ी | कल्जीखाल | 03-08-1955 | अण्ठ | अण्ठ | 0.00 | 0.34 | 0.34 | 52010299 |
| 514 | सिविल सोयम पौड़ी, वन प्रभाग | पौड़ी | सिलड़ी | पौड़ी-52 | पौड़ी | कल्जीखाल | 26-04-1952 | सिलड़ी | सिलड़ी | 0.00 | 41.20 | 41.20 | 52010300 |
| 515 | सिविल सोयम पौड़ी, वन प्रभाग | पौड़ी | तोली | पौड़ी-52 | पौड़ी | कल्जीखाल | 12-03-1999 | तोली | तोली | 0.00 | 7.50 | 7.50 | 52010301 |
| 516 | सिविल सोयम पौड़ी, वन प्रभाग | पौड़ी | टिमरी | पौड़ी-52 | पौड़ी | कल्जीखाल | 14-05-2000 | टिमरी | टिमरी | 0.00 | 4.33 | 4.33 | 52010302 |
| 517 | सिविल सोयम पौड़ी, वन प्रभाग | पौड़ी | नौली | पौड़ी-52 | पौड़ी | कल्जीखाल | 09-06-1949 | नौली | नौली | 0.00 | 0.89 | 0.89 | 52010303 |
| 518 | सिविल सोयम पौड़ी, वन प्रभाग | पौड़ी | खीड़ | पौड़ी-52 | पौड़ी | कल्जीखाल | 05-06-2000 | खीड़ | खीड़ | 0.00 | 3.79 | 3.79 | 52010304 |
| 519 | सिविल सोयम पौड़ी, वन प्रभाग | पौड़ी | भेकल्या | पौड़ी-52 | पौड़ी | कल्जीखाल | 05-09-2004 | भेकल्या | भेकल्या | 0.00 | 2.23 | 2.23 | 52010305 |
| 520 | सिविल सोयम पौड़ी, वन प्रभाग | पौड़ी | सिलेथ | पौड़ी-52 | पौड़ी | कल्जीखाल | 04-10-1997 | सिलेथ | सिलेथ | 0.00 | 7.64 | 7.64 | 52010306 |
| 521 | सिविल सोयम पौड़ी, वन प्रभाग | पौड़ी | धारकोट कफोलस्यू | पौड़ी-52 | पौड़ी | कल्जीखाल | 11-03-2000 | धारकोट कफोलस्यू | धारकोट कफोलस्यू | 0.00 | 11.65 | 11.65 | 52010307 |
| 522 | सिविल सोयम पौड़ी, वन प्रभाग | पौड़ी | धान्धण | पौड़ी-52 | पौड़ी | कल्जीखाल | 21-01-1999 | धान्धण | धान्धण | 0.00 | 7.63 | 7.63 | 52010308 |
| 523 | सिविल सोयम पौड़ी, वन प्रभाग | पौड़ी | नौटियालगांव-कफोलस्यू | पौड़ी-52 | पौड़ी | कल्जीखाल | 11-10-2000 | नौटियालगांव-कफोलस्यू | नौटियालगांव-कफोलस्यू | 0.00 | 8.52 | 8.52 | 52010309 |
| 524 | सिविल सोयम पौड़ी, वन प्रभाग | पौड़ी | घीड़ी कफोलस्यू | पौड़ी-52 | पौड़ी | कल्जीखाल | 22-10-2000 | घीड़ी कफोलस्यू | घीड़ी कफोलस्यू | 0.00 | 8.31 | 8.31 | 52010310 |
| 525 | सिविल सोयम पौड़ी, वन प्रभाग | पौड़ी | जाख | पौड़ी-52 | पौड़ी | कल्जीखाल | 24-08-2000 | जाख | जाख | 0.00 | 5.94 | 5.94 | 52010311 |
| 526 | सिविल सोयम पौड़ी, वन प्रभाग | पौड़ी | थापली कफोलस्यू | पौड़ी-52 | पौड़ी | कल्जीखाल | 03-03-1991 | थापली कफोलस्यू | थापली कफोलस्यू | 0.00 | 22.07 | 22.07 | 52010312 |
| 527 | सिविल सोयम पौड़ी, वन प्रभाग | पौड़ी | नानसू | पौड़ी-52 | पौड़ी | कल्जीखाल | 27-01-1958 | नानसू | नानसू | 0.00 | 35.43 | 35.43 | 52010313 |
| 528 | सिविल सोयम पौड़ी, वन प्रभाग | पौड़ी | केवर्स | पौड़ी-52 | पौड़ी | कल्जीखाल | 30-06-2000 | केवर्स | केवर्स | 0.00 | 17.60 | 17.60 | 52010314 |
| 529 | सिविल सोयम पौड़ी, वन प्रभाग | पौड़ी | पाली तल्ली (परुली) | पौड़ी-52 | पौड़ी | कल्जीखाल | | पाली तल्ली (परुली) | पाली तल्ली (परुली) | 0.00 | 28.00 | 28.00 | 52010315 |
| 530 | सिविल सोयम पौड़ी, वन प्रभाग | पौड़ी | गैतपाणी | पौड़ी-52 | पौड़ी | कल्जीखाल | 12-01-1999 | गैतपाणी | गैतपाणी | 0.00 | 5.05 | 5.05 | 52010316 |
| 531 | सिविल सोयम पौड़ी, वन प्रभाग | श्रीनगर | कुण्डी | पौड़ी-52 | पौड़ी | कोट | 05-04-2000 | कुण्डी | कुण्डी | 0.00 | 13.21 | 13.21 | 52010110 |
| 532 | सिविल सोयम पौड़ी, वन प्रभाग | श्रीनगर | जोतपुर | पौड़ी-52 | पौड़ी | कोट | 20-05-2004 | जोतपुर | लीई | 0.00 | 2.98 | 2.98 | 52010111 |
| 533 | सिविल सोयम पौड़ी, वन प्रभाग | श्रीनगर | चपरोली | पौड़ी-52 | पौड़ी | कोट | 16-10-2022 | चपरोली | चपरोली | 0.00 | 7.20 | 7.20 | 52010112 |
| 534 | सिविल सोयम पौड़ी, वन प्रभाग | श्रीनगर | तोली | पौड़ी-52 | पौड़ी | कोट | 17-01-2001 | तोली | बकरोडा | 0.00 | 5.93 | 5.93 | 52010113 |
| 535 | सिविल सोयम पौड़ी, वन प्रभाग | श्रीनगर | धौंक | पौड़ी-52 | पौड़ी | कोट | 22-11-1999 | धौंक | बकरोडा | 0.00 | 9.85 | 9.85 | 52010114 |
| 536 | सिविल सोयम पौड़ी, वन प्रभाग | श्रीनगर | बमराडी | पौड़ी-52 | पौड़ी | कोट | 18-06-2004 | बमराडी | ढुंगी | 0.00 | 1.58 | 1.58 | 52010115 |
| 537 | सिविल सोयम पौड़ी, वन प्रभाग | श्रीनगर | भिंधी | पौड़ी-52 | पौड़ी | कोट | 07-06-2004 | भिंधी | ढुंगी | 0.00 | 24.10 | 24.10 | 52010116 |
| 538 | सिविल सोयम पौड़ी, वन प्रभाग | श्रीनगर | दालमी | पौड़ी-52 | पौड़ी | कोट | 04-05-2004 | दालमी | बलमणा | 0.00 | 5.18 | 5.18 | 52010117 |
| 539 | सिविल सोयम पौड़ी, वन प्रभाग | श्रीनगर | ढुंगी | पौड़ी-52 | पौड़ी | कोट | 03-06-2004 | ढुंगी | ढुंगी | 0.00 | 3.16 | 3.16 | 52010118 |
| 540 | सिविल सोयम पौड़ी, वन प्रभाग | श्रीनगर | देवल | पौड़ी-52 | पौड़ी | कोट | 04-06-2004 | देवल | चराकोट | 0.00 | 3.84 | 3.84 | 52010119 |
| 541 | सिविल सोयम पौड़ी, वन प्रभाग | श्रीनगर | खडेत तल्ला | पौड़ी-52 | पौड़ी | कोट | 07-05-2004 | खडेत तल्ला | खडेत तल्ला | 0.00 | 7.39 | 7.39 | 52010120 |
| 542 | सिविल सोयम पौड़ी, वन प्रभाग | श्रीनगर | भदला | पौड़ी-52 | पौड़ी | कोट | 30-12-1999 | भदला | खडेत तल्ला | 0.00 | 2.60 | 2.60 | 52010121 |

वन पंचायत निर्देशिका-सिविल सोयम पौड़ी वन प्रभाग, पौड़ी

| क्रम संख्या | वन प्रभाग का नाम | राजि का नाम | वन पंचायत का नाम | जनपद का नाम व राष्ट्रीय कोड | तहसील का नाम | विकासखण्ड का नाम | वन पंचायत का गठन वर्ष | राजस्व ग्राम का नाम | ग्राम पंचायत का नाम | वन पंचायत का क्षेत्रफल (हेक्टेयर में) | | | वन पंचायत कोड |
|-------------|-----------------------------|-------------|------------------|-----------------------------|--------------|------------------|-----------------------|---------------------|---------------------|---------------------------------------|----------|---------------|---------------|
| | | | | | | | | | | आरक्षित वन | सिविल वन | कुल क्षेत्रफल | |
| 1 | 2 | 3 | 4 | 5 | 6 | 7 | 8 | 9 | 10 | 11 | 12 | 13 | 14 |
| 543 | सिविल सोयम पौड़ी, वन प्रभाग | श्रीनगर | खडेत मल्ला | पौड़ी-52 | पौड़ी | कोट | 07-06-2004 | खडेत मल्ला | खडेत तल्ला | 0.00 | 7.39 | 7.39 | 52010122 |
| 544 | सिविल सोयम पौड़ी, वन प्रभाग | श्रीनगर | जामला | पौड़ी-52 | पौड़ी | कोट | 12-08-1980 | जामला | जामला | 0.00 | 8.51 | 8.51 | 52010123 |
| 545 | सिविल सोयम पौड़ी, वन प्रभाग | श्रीनगर | सल्डा | पौड़ी-52 | पौड़ी | कोट | 03-02-1965 | सल्डा | सल्डा | 0.00 | 5.27 | 5.27 | 52010124 |
| 546 | सिविल सोयम पौड़ी, वन प्रभाग | श्रीनगर | काण्डा | पौड़ी-52 | पौड़ी | कोट | 20-05-2000 | काण्डा | काण्डा | 0.00 | 6.80 | 6.80 | 52010125 |
| 547 | सिविल सोयम पौड़ी, वन प्रभाग | श्रीनगर | खण्डा | पौड़ी-52 | पौड़ी | कोट | 30-05-2004 | खण्डा | खडेत तल्ला | 0.00 | 3.05 | 3.05 | 52010126 |
| 548 | सिविल सोयम पौड़ी, वन प्रभाग | श्रीनगर | चमराडा | पौड़ी-52 | पौड़ी | कोट | 31-12-1999 | चमराडा | काण्डा | 0.00 | 2.73 | 2.73 | 52010127 |
| 549 | सिविल सोयम पौड़ी, वन प्रभाग | श्रीनगर | गोध | पौड़ी-52 | पौड़ी | कोट | 05-02-2001 | गोध | गोध | 0.00 | 8.32 | 8.32 | 52010128 |
| 550 | सिविल सोयम पौड़ी, वन प्रभाग | श्रीनगर | गैरोलगांव | पौड़ी-52 | पौड़ी | कोट | 22-06-2004 | गैरोलगांव | गैरोलगांव | 0.00 | 2.08 | 2.08 | 52010129 |
| 551 | सिविल सोयम पौड़ी, वन प्रभाग | श्रीनगर | सैज | पौड़ी-52 | पौड़ी | कोट | 15-02-2001 | सैज | गैरोलगांव | 0.00 | 16.60 | 16.60 | 52010130 |
| 552 | सिविल सोयम पौड़ी, वन प्रभाग | श्रीनगर | केमन | पौड़ी-52 | पौड़ी | कोट | 10-05-1962 | केमन | टुंगर | 0.00 | 4.05 | 4.05 | 52010131 |
| 553 | सिविल सोयम पौड़ी, वन प्रभाग | श्रीनगर | गहड़ लगा सल्डा | पौड़ी-52 | पौड़ी | कोट | 15-02-2001 | गहड़ लगा सल्डा | सल्डा | 0.00 | 14.02 | 14.02 | 52010132 |
| 554 | सिविल सोयम पौड़ी, वन प्रभाग | श्रीनगर | पोखरी | पौड़ी-52 | पौड़ी | कोट | 15-01-2004 | पोखरी | खडेत तल्ला | 0.00 | 2.49 | 2.49 | 52010133 |
| 555 | सिविल सोयम पौड़ी, वन प्रभाग | श्रीनगर | पण्डाली | पौड़ी-52 | पौड़ी | कोट | 03-06-2000 | पण्डाली | गैरोलगांव | 0.00 | 6.07 | 6.07 | 52010134 |
| 556 | सिविल सोयम पौड़ी, वन प्रभाग | श्रीनगर | सौडू | पौड़ी-52 | पौड़ी | कोट | 20-11-1999 | सौडू | टुंगर | 0.00 | 28.34 | 28.34 | 52010135 |
| 557 | सिविल सोयम पौड़ी, वन प्रभाग | श्रीनगर | थापली | पौड़ी-52 | पौड़ी | कोट | 02-05-2004 | थापली | काण्डा | 0.00 | 2.03 | 2.03 | 52010136 |
| 558 | सिविल सोयम पौड़ी, वन प्रभाग | श्रीनगर | दुंगर | पौड़ी-52 | पौड़ी | कोट | 01-05-2004 | दुंगर | दुंगर | 0.00 | 6.07 | 6.07 | 52010137 |
| 559 | सिविल सोयम पौड़ी, वन प्रभाग | श्रीनगर | भटकोट पल्ला | पौड़ी-52 | पौड़ी | कोट | 20-03-1961 | भटकोट पल्ला | दुंगर | 0.00 | 11.30 | 11.30 | 52010138 |
| 560 | सिविल सोयम पौड़ी, वन प्रभाग | श्रीनगर | सडेत लगा सल्डा | पौड़ी-52 | पौड़ी | कोट | 20-08-2000 | सडेत लगा सल्डा | सल्डा | 0.00 | 17.27 | 17.27 | 52010139 |
| 561 | सिविल सोयम पौड़ी, वन प्रभाग | श्रीनगर | असनोली | पौड़ी-52 | पौड़ी | पौड़ी | 16-05-1936 | असनोली | असनोली | 0.00 | 42.04 | 42.04 | 52010231 |
| 562 | सिविल सोयम पौड़ी, वन प्रभाग | श्रीनगर | कवीराली मल्ली | पौड़ी-52 | पौड़ी | पौड़ी | 16-05-1936 | कवीराली मल्ली | असनोली | 0.00 | 42.04 | 42.04 | 52010232 |
| 563 | सिविल सोयम पौड़ी, वन प्रभाग | श्रीनगर | कुखड़गांव | पौड़ी-52 | पौड़ी | पौड़ी | 01-09-2000 | कुखड़गांव | कण्डी | 0.00 | 9.90 | 9.90 | 52010233 |
| 564 | सिविल सोयम पौड़ी, वन प्रभाग | श्रीनगर | डोभा | पौड़ी-52 | पौड़ी | पौड़ी | 15-07-2001 | डोभा | डोभा | 0.00 | 9.32 | 9.32 | 52010234 |
| 565 | सिविल सोयम पौड़ी, वन प्रभाग | श्रीनगर | जुकण्डी | पौड़ी-52 | पौड़ी | पौड़ी | 31-08-2003 | जुकण्डी | केसुन्दर | 0.00 | 2.33 | 2.33 | 52010235 |
| 566 | सिविल सोयम पौड़ी, वन प्रभाग | श्रीनगर | घोल्डी | पौड़ी-52 | पौड़ी | पौड़ी | 23-05-2000 | घोल्डी | डोभा | 0.00 | 7.09 | 7.09 | 52010236 |
| 567 | सिविल सोयम पौड़ी, वन प्रभाग | श्रीनगर | गौरीकोट | पौड़ी-52 | पौड़ी | पौड़ी | 01-10-2000 | गौरीकोट | कण्डी | 0.00 | 5.63 | 5.63 | 52010237 |
| 568 | सिविल सोयम पौड़ी, वन प्रभाग | श्रीनगर | ओंपी | पौड़ी-52 | पौड़ी | पौड़ी | 16-05-1936 | ओंपी | असनोली | 0.00 | 5.20 | 5.20 | 52010238 |
| 569 | सिविल सोयम पौड़ी, वन प्रभाग | श्रीनगर | केसुन्दर | पौड़ी-52 | पौड़ी | पौड़ी | 28-02-1932 | केसुन्दर | केसुन्दर | 0.00 | 30.00 | 30.00 | 52010239 |
| 570 | सिविल सोयम पौड़ी, वन प्रभाग | श्रीनगर | कण्डी | पौड़ी-52 | पौड़ी | पौड़ी | 15-02-2001 | कण्डी | कण्डी | 0.00 | 4.47 | 4.47 | 52010240 |
| 571 | सिविल सोयम पौड़ी, वन प्रभाग | श्रीनगर | छतकोट | पौड़ी-52 | पौड़ी | पौड़ी | 30-06-2000 | छतकोट | बुडाकोट | 0.00 | 6.71 | 6.71 | 52010241 |
| 572 | सिविल सोयम पौड़ी, वन प्रभाग | श्रीनगर | बुडाकोट | पौड़ी-52 | पौड़ी | पौड़ी | 01-02-2001 | बुडाकोट | बुडाकोट | 0.00 | 6.03 | 6.03 | 52010242 |
| 573 | सिविल सोयम पौड़ी, वन प्रभाग | श्रीनगर | कौडला | पौड़ी-52 | पौड़ी | पौड़ी | 26-11-2000 | कौडला | चवथ | 0.00 | 2.37 | 2.37 | 52010243 |
| 574 | सिविल सोयम पौड़ी, वन प्रभाग | श्रीनगर | बाड़ा | पौड़ी-52 | पौड़ी | पौड़ी | 01-11-2003 | बाड़ा | बाड़ा | 0.00 | 7.97 | 7.97 | 52010244 |
| 575 | सिविल सोयम पौड़ी, वन प्रभाग | श्रीनगर | कोटनाल गांव | पौड़ी-52 | पौड़ी | पौड़ी | 09-07-2000 | कोटनाल गांव | पाबी | 0.00 | 4.94 | 4.94 | 52010245 |
| 576 | सिविल सोयम पौड़ी, वन प्रभाग | श्रीनगर | गजल्ड | पौड़ी-52 | पौड़ी | पौड़ी | 21-04-2000 | गजल्ड | चवथ | 0.00 | 5.07 | 5.07 | 52010246 |

वन पंचायत निर्देशिका-सिविल सोयम पौड़ी वन प्रभाग, पौड़ी

| क्रम संख्या | वन प्रभाग का नाम | राजि का नाम | वन पंचायत का नाम | जनपद का नाम व राष्ट्रीय कोड | तहसील का नाम | विकासखण्ड का नाम | वन पंचायत का गठन वर्ष | राजस्व ग्राम का नाम | ग्राम पंचायत का नाम | वन पंचायत का क्षेत्रफल (हेक्टेयर में) | | | वन पंचायत कोड |
|-------------|-----------------------------|-------------|------------------|-----------------------------|--------------|------------------|-----------------------|---------------------|---------------------|---------------------------------------|----------|---------------|---------------|
| | | | | | | | | | | आरक्षित वन | सिविल वन | कुल क्षेत्रफल | |
| 1 | 2 | 3 | 4 | 5 | 6 | 7 | 8 | 9 | 10 | 11 | 12 | 13 | 14 |
| 577 | सिविल सोयम पौड़ी, वन प्रभाग | श्रीनगर | शौला | पौड़ी-52 | पौड़ी | पौड़ी | 13-08-2003 | शौला | बाडा | 0.00 | 7.45 | 7.45 | 52010247 |
| 578 | सिविल सोयम पौड़ी, वन प्रभाग | श्रीनगर | चवथ | पौड़ी-52 | पौड़ी | पौड़ी | 07-04-1930 | चवथ | चवथ | 0.00 | 4.00 | 4.00 | 52010248 |
| 579 | सिविल सोयम पौड़ी, वन प्रभाग | श्रीनगर | पणिया पल्ला | पौड़ी-52 | पौड़ी | पौड़ी | 08-05-2004 | पणिया पल्ला | भेंटा | 0.00 | 1.62 | 1.62 | 52010249 |
| 580 | सिविल सोयम पौड़ी, वन प्रभाग | श्रीनगर | पणिया वल्ला | पौड़ी-52 | पौड़ी | पौड़ी | 08-05-2004 | पणिया वल्ला | भेंटा | 0.00 | 2.06 | 2.06 | 52010250 |
| 581 | सिविल सोयम पौड़ी, वन प्रभाग | श्रीनगर | पाबों तल्ला | पौड़ी-52 | पौड़ी | पौड़ी | 15-05-2004 | पाबों तल्ला | पाबों | 0.00 | 3.93 | 3.93 | 52010251 |
| 582 | सिविल सोयम पौड़ी, वन प्रभाग | श्रीनगर | भेटा | पौड़ी-52 | पौड़ी | पौड़ी | 10-02-1952 | भेटा | भेटा | 0.00 | 10.40 | 10.40 | 52010252 |
| 583 | सिविल सोयम पौड़ी, वन प्रभाग | श्रीनगर | सिण्डी | पौड़ी-52 | पौड़ी | पौड़ी | 26-05-2004 | सिण्डी | सिण्डी | 0.00 | 3.00 | 3.00 | 52010253 |
| 584 | सिविल सोयम पौड़ी, वन प्रभाग | श्रीनगर | बेडुला लगा जखेड | पौड़ी-52 | पौड़ी | पौड़ी | 20-05-2000 | बेडुला लगा जखेड | बारई | 0.00 | 8.24 | 8.24 | 52010254 |
| 585 | सिविल सोयम पौड़ी, वन प्रभाग | श्रीनगर | जखेड | पौड़ी-52 | पौड़ी | पौड़ी | 12-12-2003 | जखेड | बारई | 0.00 | 8.23 | 8.23 | 52010255 |
| 586 | सिविल सोयम पौड़ी, वन प्रभाग | श्रीनगर | बारई | पौड़ी-52 | पौड़ी | पौड़ी | 20-06-2004 | बारई | बारई | 0.00 | 6.36 | 6.36 | 52010256 |
| 587 | सिविल सोयम पौड़ी, वन प्रभाग | श्रीनगर | जसकोट | पौड़ी-52 | पौड़ी | पौड़ी | 22-11-1999 | जसकोट | सिण्डी | 0.00 | 1.47 | 1.47 | 52010257 |
| 588 | सिविल सोयम पौड़ी, वन प्रभाग | श्रीनगर | पाबों मल्ला | पौड़ी-52 | पौड़ी | पौड़ी | 17-05-2004 | पाबों मल्ला | पाबों | 0.00 | 3.71 | 3.71 | 52010258 |
| 589 | सिविल सोयम पौड़ी, वन प्रभाग | श्रीनगर | ल्याली | पौड़ी-52 | पौड़ी | पौड़ी | 08-05-2004 | ल्याली | बाडा | 0.00 | 1.74 | 1.74 | 52010259 |
| 590 | सिविल सोयम पौड़ी, वन प्रभाग | श्रीनगर | लुणेटा | पौड़ी-52 | श्रीनगर | कोट | 16-10-1998 | लुणेटा | पंचुर | 0.00 | 9.17 | 9.17 | 52091644 |
| 591 | सिविल सोयम पौड़ी, वन प्रभाग | श्रीनगर | उत्तरासू | पौड़ी-52 | श्रीनगर | कोट | 15-08-1998 | उत्तरासू | उत्तरासू | 0.00 | 14.63 | 14.63 | 52091645 |
| 592 | सिविल सोयम पौड़ी, वन प्रभाग | श्रीनगर | मुछयाली | पौड़ी-52 | श्रीनगर | कोट | 13-10-2022 | मुछयाली | मुछयाली | 0.00 | 3.63 | 3.63 | 52091646 |
| 593 | सिविल सोयम पौड़ी, वन प्रभाग | श्रीनगर | टपराडी | पौड़ी-52 | श्रीनगर | कोट | 15-01-2000 | टपराडी | जसपुर | 0.00 | 8.61 | 8.61 | 52091647 |
| 594 | सिविल सोयम पौड़ी, वन प्रभाग | श्रीनगर | धारकोट | पौड़ी-52 | श्रीनगर | कोट | 05-01-2000 | धारकोट | पंचुर | 0.00 | 3.84 | 3.84 | 52091648 |
| 595 | सिविल सोयम पौड़ी, वन प्रभाग | श्रीनगर | काण्डी | पौड़ी-52 | श्रीनगर | कोट | 10-01-2000 | काण्डी | चराकोट | 0.00 | 2.70 | 2.70 | 52091649 |
| 596 | सिविल सोयम पौड़ी, वन प्रभाग | श्रीनगर | पंचुर | पौड़ी-52 | श्रीनगर | कोट | 06-01-2000 | पंचुर | पंचुर | 0.00 | 2.43 | 2.43 | 52091650 |
| 597 | सिविल सोयम पौड़ी, वन प्रभाग | श्रीनगर | कुलासू | पौड़ी-52 | श्रीनगर | कोट | 30-07-2000 | कुलासू | कुलासू | 0.00 | 17.64 | 17.64 | 52091651 |
| 598 | सिविल सोयम पौड़ी, वन प्रभाग | श्रीनगर | ग्वाड | पौड़ी-52 | श्रीनगर | कोट | 08-09-2000 | ग्वाड | उत्तरासू | 0.00 | 11.66 | 11.66 | 52091652 |
| 599 | सिविल सोयम पौड़ी, वन प्रभाग | श्रीनगर | कण्डारा | पौड़ी-52 | श्रीनगर | कोट | 08-08-2000 | कण्डारा | देल | 0.00 | 12.50 | 12.50 | 52091653 |
| 600 | सिविल सोयम पौड़ी, वन प्रभाग | श्रीनगर | स्वाडू | पौड़ी-52 | श्रीनगर | कोट | 15-08-2000 | स्वाडू | कण्डोली | 0.00 | 24.47 | 24.47 | 52091654 |
| 601 | सिविल सोयम पौड़ी, वन प्रभाग | श्रीनगर | धौलकण्डी | पौड़ी-52 | श्रीनगर | कोट | 12-08-2000 | धौलकण्डी | धौलकण्डी | 0.00 | 12.03 | 12.03 | 52091655 |
| 602 | सिविल सोयम पौड़ी, वन प्रभाग | श्रीनगर | मरगुण | पौड़ी-52 | श्रीनगर | कोट | 25-08-2000 | मरगुण | रामपुर | 0.00 | 29.91 | 29.91 | 52091656 |
| 603 | सिविल सोयम पौड़ी, वन प्रभाग | श्रीनगर | नकोट | पौड़ी-52 | श्रीनगर | कोट | 20-01-2001 | नकोट | नकोट | 0.00 | 13.13 | 13.13 | 52091657 |
| 604 | सिविल सोयम पौड़ी, वन प्रभाग | श्रीनगर | काण्डा मल्ला | पौड़ी-52 | श्रीनगर | कोट | 15-09-2000 | काण्डा मल्ला | काण्डा मल्ला | 0.00 | 5.70 | 5.70 | 52091658 |
| 605 | सिविल सोयम पौड़ी, वन प्रभाग | श्रीनगर | ग्वांली | पौड़ी-52 | श्रीनगर | कोट | 24-09-2000 | ग्वांली | जनासू | 0.00 | 22.40 | 22.40 | 52091659 |
| 606 | सिविल सोयम पौड़ी, वन प्रभाग | श्रीनगर | सूजगांव लगा देल | पौड़ी-52 | श्रीनगर | कोट | 12-04-2000 | सूजगांव लगा देल | देल | 0.00 | 7.55 | 7.55 | 52091660 |
| 607 | सिविल सोयम पौड़ी, वन प्रभाग | श्रीनगर | जनासू | पौड़ी-52 | श्रीनगर | कोट | 24-03-2001 | जनासू | जनासू | 0.00 | 10.31 | 10.31 | 52091661 |
| 608 | सिविल सोयम पौड़ी, वन प्रभाग | श्रीनगर | रामपुर | पौड़ी-52 | श्रीनगर | कोट | 15-02-2001 | रामपुर | रामपुर | 0.00 | 9.03 | 9.03 | 52091662 |
| 609 | सिविल सोयम पौड़ी, वन प्रभाग | श्रीनगर | चिलगढ तल्ला | पौड़ी-52 | श्रीनगर | कोट | 25-02-2001 | चिलगढ तल्ला | जनासू | 0.00 | 15.46 | 15.46 | 52091663 |
| 610 | सिविल सोयम पौड़ी, वन प्रभाग | श्रीनगर | विद्याकोटी | पौड़ी-52 | श्रीनगर | कोट | 06-06-2003 | विद्याकोटी | कुलासू | 0.00 | 25.46 | 25.46 | 52091664 |

वन पंचायत निर्देशिका-सिविल सोयम पौड़ी वन प्रभाग, पौड़ी

| क्रम संख्या | वन प्रभाग का नाम | राजि का नाम | वन पंचायत का नाम | जनपद का नाम व राष्ट्रीय कोड | तहसील का नाम | विकासखण्ड का नाम | वन पंचायत का गठन वर्ष | राजस्व ग्राम का नाम | ग्राम पंचायत का नाम | वन पंचायत का क्षेत्रफल (हेक्टेयर में) | | | वन पंचायत कोड |
|-------------|-----------------------------|-------------|----------------------|-----------------------------|--------------|------------------|-----------------------|----------------------|---------------------|---------------------------------------|----------|---------------|---------------|
| | | | | | | | | | | आरक्षित वन | सिविल वन | कुल क्षेत्रफल | |
| 1 | 2 | 3 | 4 | 5 | 6 | 7 | 8 | 9 | 10 | 11 | 12 | 13 | 14 |
| 611 | सिविल सोयम पौड़ी, वन प्रभाग | श्रीनगर | जुराला | पौड़ी-52 | श्रीनगर | कोट | 15-02-2004 | जुराला | गिरगांव | 0.00 | 2.23 | 2.23 | 52091665 |
| 612 | सिविल सोयम पौड़ी, वन प्रभाग | श्रीनगर | पुण्डोरी | पौड़ी-52 | श्रीनगर | कोट | 13-03-2004 | पुण्डोरी | नकोट | 0.00 | 46.08 | 46.08 | 52091666 |
| 613 | सिविल सोयम पौड़ी, वन प्रभाग | श्रीनगर | काण्डी | पौड़ी-52 | श्रीनगर | कोट | 05-05-2004 | काण्डी | चराकोट | 0.00 | 6.41 | 6.41 | 52091667 |
| 614 | सिविल सोयम पौड़ी, वन प्रभाग | श्रीनगर | गोदीगाड | पौड़ी-52 | श्रीनगर | कोट | 06-06-2004 | गोदीगाड | धौलकण्डी | 0.00 | 4.28 | 4.28 | 52091668 |
| 615 | सिविल सोयम पौड़ी, वन प्रभाग | श्रीनगर | गोदी लग्गा स्याडू | पौड़ी-52 | श्रीनगर | कोट | 05-05-2004 | गोदी लग्गा स्याडू | देल | 0.00 | 2.08 | 2.08 | 52091669 |
| 616 | सिविल सोयम पौड़ी, वन प्रभाग | श्रीनगर | कोल्टा | पौड़ी-52 | श्रीनगर | कोट | 03-01-2000 | कोल्टा | जसपुर | 0.00 | 7.78 | 7.78 | 52091670 |
| 617 | सिविल सोयम पौड़ी, वन प्रभाग | श्रीनगर | धौलकण्डी लगा मुछयाली | पौड़ी-52 | श्रीनगर | कोट | 10-08-1998 | धौलकण्डी लगा मुछयाली | मुछयाली | 0.00 | 26.52 | 26.52 | 52091671 |
| 618 | सिविल सोयम पौड़ी, वन प्रभाग | श्रीनगर | दिगोली | पौड़ी-52 | श्रीनगर | कोट | 02-11-2000 | दिगोली | नकोट | 0.00 | 6.04 | 6.04 | 52091672 |
| 619 | सिविल सोयम पौड़ी, वन प्रभाग | श्रीनगर | बच्छेली | पौड़ी-52 | श्रीनगर | खिर्सू | 02-11-1955 | बच्छेली | बच्छेली | 0.00 | 15.94 | 15.94 | 52091673 |
| 620 | सिविल सोयम पौड़ी, वन प्रभाग | श्रीनगर | ऐटाणा | पौड़ी-52 | श्रीनगर | खिर्सू | 20-09-1986 | ऐटाणा | नगरपालिका श्रीनगर | 0.00 | 50.38 | 50.38 | 52091674 |
| 621 | सिविल सोयम पौड़ी, वन प्रभाग | श्रीनगर | रैतपुर | पौड़ी-52 | श्रीनगर | खिर्सू | 20-01-1998 | रैतपुर | कटाखोली | 0.00 | 6.92 | 6.92 | 52091675 |
| 622 | सिविल सोयम पौड़ी, वन प्रभाग | श्रीनगर | नयालगढ | पौड़ी-52 | श्रीनगर | खिर्सू | 10-09-1998 | नयालगढ | नयालगढ | 0.00 | 20.13 | 20.13 | 52091676 |
| 623 | सिविल सोयम पौड़ी, वन प्रभाग | श्रीनगर | गैरू लगा गोस्थाल | पौड़ी-52 | श्रीनगर | खिर्सू | 10-07-1998 | गैरू लगा गोस्थाल | देवलगढ | 0.00 | 4.23 | 4.23 | 52091677 |
| 624 | सिविल सोयम पौड़ी, वन प्रभाग | श्रीनगर | गवाणा | पौड़ी-52 | श्रीनगर | खिर्सू | 08-07-2004 | गवाणा | गवाणा | 0.00 | 13.79 | 13.79 | 52091678 |
| 625 | सिविल सोयम पौड़ी, वन प्रभाग | श्रीनगर | ढिक्वालगांव | पौड़ी-52 | श्रीनगर | खिर्सू | 05-09-1998 | ढिक्वालगांव | ढिक्वालगांव | 0.00 | 14.31 | 14.31 | 52091679 |
| 626 | सिविल सोयम पौड़ी, वन प्रभाग | श्रीनगर | चोपड़ा | पौड़ी-52 | श्रीनगर | खिर्सू | 15-12-1998 | चोपड़ा | कलियासोड | 0.00 | 22.13 | 22.13 | 52091680 |
| 627 | सिविल सोयम पौड़ी, वन प्रभाग | श्रीनगर | अखाडा | पौड़ी-52 | श्रीनगर | खिर्सू | 07-09-1998 | अखाडा | देवलगढ | 0.00 | 5.12 | 5.12 | 52091681 |
| 628 | सिविल सोयम पौड़ी, वन प्रभाग | श्रीनगर | सुमाडी | पौड़ी-52 | श्रीनगर | खिर्सू | 01-07-1998 | सुमाडी | सुमाडी | 0.00 | 13.04 | 13.04 | 52091682 |
| 629 | सिविल सोयम पौड़ी, वन प्रभाग | श्रीनगर | जोगडी | पौड़ी-52 | श्रीनगर | खिर्सू | 04-01-2000 | जोगडी | जोगडी | 0.00 | 4.00 | 4.00 | 52091683 |
| 630 | सिविल सोयम पौड़ी, वन प्रभाग | श्रीनगर | कटाखोली | पौड़ी-52 | श्रीनगर | खिर्सू | 05-01-2000 | कटाखोली | कटाखोली | 0.00 | 2.21 | 2.21 | 52091684 |
| 631 | सिविल सोयम पौड़ी, वन प्रभाग | श्रीनगर | टकोली | पौड़ी-52 | श्रीनगर | खिर्सू | 06-01-2000 | टकोली | सुराल गांव | 0.00 | 4.00 | 4.00 | 52091685 |
| 632 | सिविल सोयम पौड़ी, वन प्रभाग | श्रीनगर | मन्दोली | पौड़ी-52 | श्रीनगर | खिर्सू | 02-01-2000 | मन्दोली | फरासू | 0.00 | 1.26 | 1.26 | 52091686 |
| 633 | सिविल सोयम पौड़ी, वन प्रभाग | श्रीनगर | गहड लगा भटोली | पौड़ी-52 | श्रीनगर | खिर्सू | 02-01-2000 | गहड लगा भटोली | भटोली | 0.00 | 2.60 | 2.60 | 52091687 |
| 634 | सिविल सोयम पौड़ी, वन प्रभाग | श्रीनगर | झाला | पौड़ी-52 | श्रीनगर | खिर्सू | 05-01-2000 | झाला | कटाखोली | 0.00 | 2.46 | 2.46 | 52091688 |
| 635 | सिविल सोयम पौड़ी, वन प्रभाग | श्रीनगर | कटुड | पौड़ी-52 | श्रीनगर | खिर्सू | 08-07-1998 | कटुड | कटुड | 0.00 | 4.03 | 4.03 | 52091689 |
| 636 | सिविल सोयम पौड़ी, वन प्रभाग | श्रीनगर | चमराडा | पौड़ी-52 | श्रीनगर | खिर्सू | 11-08-1998 | चमराडा | चमराडा | 0.00 | 8.62 | 8.62 | 52091690 |
| 637 | सिविल सोयम पौड़ी, वन प्रभाग | श्रीनगर | भण्डई | पौड़ी-52 | श्रीनगर | खिर्सू | 20-01-2000 | भण्डई | पोखरी | 0.00 | 4.61 | 4.61 | 52091691 |
| 638 | सिविल सोयम पौड़ी, वन प्रभाग | श्रीनगर | पोखरी | पौड़ी-52 | श्रीनगर | खिर्सू | 15-06-2000 | पोखरी | पोखरी | 0.00 | 6.04 | 6.04 | 52091692 |
| 639 | सिविल सोयम पौड़ी, वन प्रभाग | श्रीनगर | देवगढ | पौड़ी-52 | श्रीनगर | खिर्सू | 08-01-2000 | देवगढ | देवगढ | 0.00 | 6.70 | 6.70 | 52091693 |
| 640 | सिविल सोयम पौड़ी, वन प्रभाग | श्रीनगर | कमेडा | पौड़ी-52 | श्रीनगर | खिर्सू | 10-01-2000 | कमेडा | कोटी | 0.00 | 5.55 | 5.55 | 52091694 |
| 641 | सिविल सोयम पौड़ी, वन प्रभाग | श्रीनगर | कोटी | पौड़ी-52 | श्रीनगर | खिर्सू | 01-01-2000 | कोटी | कोटी | 0.00 | 4.05 | 4.05 | 52091695 |
| 642 | सिविल सोयम पौड़ी, वन प्रभाग | श्रीनगर | पोखरी | पौड़ी-52 | श्रीनगर | खिर्सू | 09-01-2000 | पोखरी | पोखरी | 0.00 | 1.98 | 1.98 | 52091696 |
| 643 | सिविल सोयम पौड़ी, वन प्रभाग | श्रीनगर | भटोली | पौड़ी-52 | श्रीनगर | खिर्सू | 16-04-2000 | भटोली | भटोली | 0.00 | 6.51 | 6.51 | 52091697 |
| 644 | सिविल सोयम पौड़ी, वन प्रभाग | श्रीनगर | राह उर्फ रमेशपुर | पौड़ी-52 | श्रीनगर | खिर्सू | 20-06-2000 | राह उर्फ रमेशपुर | पोखरी | 0.00 | 10.59 | 10.59 | 52091698 |

| क्रम संख्या | वन प्रभाग का नाम | राजि का नाम | वन पंचायत का नाम | जनपद का नाम व राष्ट्रीय कोड | तहसील का नाम | विकासखण्ड का नाम | वन पंचायत का गठन वर्ष | राजस्व ग्राम का नाम | ग्राम पंचायत का नाम | वन पंचायत का क्षेत्रफल (हेक्टेयर में) | | | वन पंचायत कोड |
|-------------|-----------------------------|-------------|-----------------------|-----------------------------|--------------|------------------|-----------------------|-----------------------|---------------------|---------------------------------------|----------|---------------|---------------|
| | | | | | | | | | | आरक्षित वन | सिविल वन | कुल क्षेत्रफल | |
| 1 | 2 | 3 | 4 | 5 | 6 | 7 | 8 | 9 | 10 | 11 | 12 | 13 | 14 |
| 645 | सिविल सोयम पौड़ी, वन प्रभाग | श्रीनगर | श्रीकोट खण्डाह | पौड़ी-52 | श्रीनगर | खिर्सू | 10-06-2000 | श्रीकोट खण्डाह | श्रीकोट खण्डाह | 0.00 | 13.62 | 13.62 | 52091699 |
| 646 | सिविल सोयम पौड़ी, वन प्रभाग | श्रीनगर | श्रीपुर लग्गा श्रीकोट | पौड़ी-52 | श्रीनगर | खिर्सू | 28-07-2000 | श्रीपुर लग्गा श्रीकोट | श्रीकोट खण्डाह | 0.00 | 5.53 | 5.53 | 52091700 |
| 647 | सिविल सोयम पौड़ी, वन प्रभाग | श्रीनगर | कफोली | पौड़ी-52 | श्रीनगर | खिर्सू | 05-08-2000 | कफोली | कफोली | 0.00 | 5.00 | 5.00 | 52091701 |
| 648 | सिविल सोयम पौड़ी, वन प्रभाग | श्रीनगर | फरासू | पौड़ी-52 | श्रीनगर | खिर्सू | 09-07-2000 | फरासू | नगरपालिका श्रीनगर | 0.00 | 25.00 | 25.00 | 52091702 |
| 649 | सिविल सोयम पौड़ी, वन प्रभाग | श्रीनगर | सरणा | पौड़ी-52 | श्रीनगर | खिर्सू | 28-08-2000 | सरणा | बलोडी | 0.00 | 5.00 | 5.00 | 52091703 |
| 650 | सिविल सोयम पौड़ी, वन प्रभाग | श्रीनगर | मरोडा | पौड़ी-52 | श्रीनगर | खिर्सू | 11-09-1996 | मरोडा | का0 ल0 रामपुर | 0.00 | 7.57 | 7.57 | 52091704 |
| 651 | सिविल सोयम पौड़ी, वन प्रभाग | श्रीनगर | गोस्तू | पौड़ी-52 | श्रीनगर | खिर्सू | 06-07-1998 | गोस्तू | कफोली | 0.00 | 43.82 | 43.82 | 52091705 |
| 652 | सिविल सोयम पौड़ी, वन प्रभाग | श्रीनगर | अरखुण्ड | पौड़ी-52 | श्रीनगर | खिर्सू | 25-09-2000 | अरखुण्ड | कलियासौड | 0.00 | 15.72 | 15.72 | 52091706 |
| 653 | सिविल सोयम पौड़ी, वन प्रभाग | श्रीनगर | बलोडी | पौड़ी-52 | श्रीनगर | खिर्सू | 10-09-2000 | बलोडी | बलोडी | 0.00 | 5.00 | 5.00 | 52091707 |
| 654 | सिविल सोयम पौड़ी, वन प्रभाग | श्रीनगर | ढामक | पौड़ी-52 | श्रीनगर | खिर्सू | 24-05-2000 | ढामक | नगरपालिका श्रीनगर | 0.00 | 8.91 | 8.91 | 52091708 |
| 655 | सिविल सोयम पौड़ी, वन प्रभाग | श्रीनगर | धरिगांव | पौड़ी-52 | श्रीनगर | खिर्सू | 10-11-2000 | धरिगांव | धरिगांव | 0.00 | 6.77 | 6.77 | 52091709 |
| 656 | सिविल सोयम पौड़ी, वन प्रभाग | श्रीनगर | नकोट लगा खालू | पौड़ी-52 | श्रीनगर | खिर्सू | 24-12-2000 | नकोट लगा खालू | खालू | 0.00 | 6.89 | 6.89 | 52091710 |
| 657 | सिविल सोयम पौड़ी, वन प्रभाग | श्रीनगर | अरकणी | पौड़ी-52 | श्रीनगर | खिर्सू | 27-03-2001 | अरकणी | जनासू | 0.00 | 9.95 | 9.95 | 52091711 |
| 658 | सिविल सोयम पौड़ी, वन प्रभाग | श्रीनगर | कोल्डा | पौड़ी-52 | श्रीनगर | खिर्सू | 25-12-1999 | कोल्डा | कोल्डा | 0.00 | 5.45 | 5.45 | 52091712 |
| 659 | सिविल सोयम पौड़ी, वन प्रभाग | श्रीनगर | कलियासौड | पौड़ी-52 | श्रीनगर | खिर्सू | 15-09-2003 | कलियासौड | नगरपालिका श्रीनगर | 0.00 | 4.18 | 4.18 | 52091713 |
| 660 | सिविल सोयम पौड़ी, वन प्रभाग | श्रीनगर | जलेथा | पौड़ी-52 | श्रीनगर | खिर्सू | 11-10-2022 | जलेथा | जलेथा | 0.00 | 3.74 | 3.74 | 52091714 |
| 661 | सिविल सोयम पौड़ी, वन प्रभाग | श्रीनगर | कण्डोली | पौड़ी-52 | श्रीनगर | खिर्सू | 19-06-2003 | कण्डोली | धारखौला | 0.00 | 7.27 | 7.27 | 52091715 |
| 662 | सिविल सोयम पौड़ी, वन प्रभाग | श्रीनगर | मलेथा | पौड़ी-52 | श्रीनगर | खिर्सू | 09-10-2022 | मलेथा | भटोली | 0.00 | 5.26 | 5.26 | 52091716 |
| 663 | सिविल सोयम पौड़ी, वन प्रभाग | श्रीनगर | गहड | पौड़ी-52 | श्रीनगर | खिर्सू | 17-07-1998 | गहड | गहड | 0.00 | 15.39 | 15.39 | 52091717 |
| 664 | सिविल सोयम पौड़ी, वन प्रभाग | श्रीनगर | डूंग्रीपंध | पौड़ी-52 | श्रीनगर | खिर्सू | 22-02-2004 | डूंग्रीपंध | नगरपालिका श्रीनगर | 0.00 | 73.32 | 73.32 | 52091718 |
| 665 | सिविल सोयम पौड़ी, वन प्रभाग | श्रीनगर | काण्डा लगा रामपुर | पौड़ी-52 | श्रीनगर | खिर्सू | 20-02-2004 | काण्डा लगा रामपुर | काण्डा लगा रामपुर | 0.00 | 31.87 | 31.87 | 52091719 |
| 666 | सिविल सोयम पौड़ी, वन प्रभाग | श्रीनगर | रामपुर | पौड़ी-52 | श्रीनगर | खिर्सू | 25-02-2004 | रामपुर | का0 ल0 रामपुर | 0.00 | 10.85 | 10.85 | 52091720 |
| 667 | सिविल सोयम पौड़ी, वन प्रभाग | श्रीनगर | खोला | पौड़ी-52 | श्रीनगर | खिर्सू | 07-05-2004 | खोला | खोला | 0.00 | 10.12 | 10.12 | 52091721 |
| 668 | सिविल सोयम पौड़ी, वन प्रभाग | श्रीनगर | मिन्दवाण गांव | पौड़ी-52 | श्रीनगर | खिर्सू | 16-01-2004 | मिन्दवाण गांव | मिन्दवाण गांव | 0.00 | 7.13 | 7.13 | 52091722 |
| 669 | सिविल सोयम पौड़ी, वन प्रभाग | श्रीनगर | गडसारी | पौड़ी-52 | श्रीनगर | खिर्सू | 15-02-2004 | गडसारी | नयालगढ | 0.00 | 5.00 | 5.00 | 52091723 |
| 670 | सिविल सोयम पौड़ी, वन प्रभाग | श्रीनगर | चकवाली | पौड़ी-52 | श्रीनगर | खिर्सू | 10-10-2022 | चकवाली | भटोली | 0.00 | 2.23 | 2.23 | 52091724 |
| 671 | सिविल सोयम पौड़ी, वन प्रभाग | श्रीनगर | सुनखोली | पौड़ी-52 | श्रीनगर | खिर्सू | 10-10-2022 | सुनखोली | फरासू | 0.00 | 10.94 | 10.94 | 52091725 |
| 672 | सिविल सोयम पौड़ी, वन प्रभाग | श्रीनगर | मंजकोट | पौड़ी-52 | श्रीनगर | खिर्सू | 19-03-2004 | मंजकोट | कण्डोली | 0.00 | 10.67 | 10.67 | 52091726 |
| 673 | सिविल सोयम पौड़ी, वन प्रभाग | श्रीनगर | चडिगांव | पौड़ी-52 | श्रीनगर | खिर्सू | 14-10-2022 | चडिगांव | चडिगांव | 0.00 | 6.02 | 6.02 | 52091727 |
| 674 | सिविल सोयम पौड़ी, वन प्रभाग | श्रीनगर | झोपडो | पौड़ी-52 | श्रीनगर | खिर्सू | 10-10-2022 | झोपडो | नयालगढ | 0.00 | 6.05 | 6.05 | 52091728 |
| 675 | सिविल सोयम पौड़ी, वन प्रभाग | श्रीनगर | बाँसाली | पौड़ी-52 | श्रीनगर | खिर्सू | 14-06-1998 | बाँसाली | पंचुर | 0.00 | 14.74 | 14.74 | 52091729 |
| 676 | सिविल सोयम पौड़ी, वन प्रभाग | श्रीनगर | फतेहपुर रेती | पौड़ी-52 | श्रीनगर | खिर्सू | 15-02-2004 | फतेहपुर रेती | नगरपालिका श्रीनगर | 0.00 | 2.25 | 2.25 | 52091730 |
| 677 | सिविल सोयम पौड़ी, वन प्रभाग | श्रीनगर | स्थार तल्ला | पौड़ी-52 | श्रीनगर | खिर्सू | 25-09-2003 | स्थार तल्ला | बच्छेली | 0.00 | 6.62 | 6.62 | 52091731 |
| 678 | सिविल सोयम पौड़ी, वन प्रभाग | श्रीनगर | कुसली | पौड़ी-52 | श्रीनगर | खिर्सू | 28-05-2004 | कुसली | धरिगांव | 0.00 | 9.89 | 9.89 | 52091732 |

वन पंचायत निर्देशिका-सिविल सोयम पौड़ी वन प्रभाग, पौड़ी

| क्रम संख्या | वन प्रभाग का नाम | राजि का नाम | वन पंचायत का नाम | जनपद का नाम व राष्ट्रीय कोड | तहसील का नाम | विकासखण्ड का नाम | वन पंचायत का गठन वर्ष | राजस्व ग्राम का नाम | ग्राम पंचायत का नाम | वन पंचायत का क्षेत्रफल (हेक्टेयर में) | | | वन पंचायत कोड |
|-------------|-----------------------------|-------------|--------------------|-----------------------------|--------------|------------------|-----------------------|---------------------|---------------------|---------------------------------------|----------|---------------|---------------|
| | | | | | | | | | | आरक्षित वन | सिविल वन | कुल क्षेत्रफल | |
| 1 | 2 | 3 | 4 | 5 | 6 | 7 | 8 | 9 | 10 | 11 | 12 | 13 | 14 |
| 679 | सिविल सोयम पौड़ी, वन प्रभाग | श्रीनगर | उफल्डा | पौड़ी-52 | श्रीनगर | पौड़ी | 10-10-2022 | उफल्डा | नगरपालिका श्रीनगर | 0.00 | 4.23 | 4.23 | 52091740 |
| 680 | सिविल सोयम पौड़ी, वन प्रभाग | श्रीनगर | गिरगांव | पौड़ी-52 | श्रीनगर | पौड़ी | 15-02-2004 | गिरगांव | गिरगांव | 0.00 | 7.83 | 7.83 | 52091741 |
| 681 | सिविल सोयम पौड़ी, वन प्रभाग | श्रीनगर | बैद्यगांव | पौड़ी-52 | श्रीनगर | पौड़ी | 10-02-2004 | बैद्यगांव | नगरपालिका श्रीनगर | 0.00 | 4.69 | 4.69 | 52091742 |
| 682 | सिविल सोयम पौड़ी, वन प्रभाग | श्रीनगर | गुलेथ | पौड़ी-52 | श्रीनगर | पौड़ी | 10-01-2003 | गुलेथ | गिरगांव | 0.00 | 3.20 | 3.20 | 52091743 |
| 683 | सिविल सोयम पौड़ी, वन प्रभाग | सतपुली | डांगू | पौड़ी-52 | पौड़ी | कल्जीखाल | 03-02-2001 | डांगू | डांगू | 0.00 | 4.92 | 4.92 | 52010317 |
| 684 | सिविल सोयम पौड़ी, वन प्रभाग | सतपुली | हसूडी | पौड़ी-52 | पौड़ी | कल्जीखाल | 03-08-1999 | हसूडी | डांगू | 0.00 | 19.55 | 19.55 | 52010318 |
| 685 | सिविल सोयम पौड़ी, वन प्रभाग | सतपुली | चुरेड गांव | पौड़ी-52 | पौड़ी | कल्जीखाल | 14-03-2001 | चुरेड गांव | असगढ़ | 0.00 | 8.14 | 8.14 | 52010319 |
| 686 | सिविल सोयम पौड़ी, वन प्रभाग | सतपुली | नौगांव बलाखू | पौड़ी-52 | पौड़ी | कल्जीखाल | 20-03-2001 | नौगांव बलाखू | आसुई | 0.00 | 5.08 | 5.08 | 52010320 |
| 687 | सिविल सोयम पौड़ी, वन प्रभाग | सतपुली | गोरण | पौड़ी-52 | पौड़ी | कल्जीखाल | 26-12-1999 | गोरण | गोरण | 0.00 | 2.20 | 2.20 | 52010321 |
| 688 | सिविल सोयम पौड़ी, वन प्रभाग | सतपुली | गुण्ड | पौड़ी-52 | पौड़ी | कल्जीखाल | 03-05-1999 | गुण्ड | गोरण | 0.00 | 8.50 | 8.50 | 52010322 |
| 689 | सिविल सोयम पौड़ी, वन प्रभाग | सतपुली | पुण्डोरी लगगा आसुई | पौड़ी-52 | पौड़ी | कल्जीखाल | 28-08-2000 | पुण्डोरी लगगा आसुई | डांगू | 0.00 | 6.12 | 6.12 | 52010323 |
| 690 | सिविल सोयम पौड़ी, वन प्रभाग | सतपुली | कलेथ | पौड़ी-52 | पौड़ी | कल्जीखाल | 22-09-2000 | कलेथ | पुण्डोरी | 0.00 | 16.05 | 16.05 | 52010324 |
| 691 | सिविल सोयम पौड़ी, वन प्रभाग | सतपुली | नैथाना | पौड़ी-52 | पौड़ी | कल्जीखाल | 12-09-1939 | नैथाना | नैथाना | 0.00 | 26.90 | 26.90 | 52010325 |
| 692 | सिविल सोयम पौड़ी, वन प्रभाग | सतपुली | पंचाली | पौड़ी-52 | पौड़ी | कल्जीखाल | 27-10-2000 | पंचाली | पंचाली | 0.00 | 6.66 | 6.66 | 52010326 |
| 693 | सिविल सोयम पौड़ी, वन प्रभाग | सतपुली | पुण्डोरी | पौड़ी-52 | पौड़ी | कल्जीखाल | 25-08-2000 | पुण्डोरी | पुण्डोरी | 0.00 | 6.75 | 6.75 | 52010327 |
| 694 | सिविल सोयम पौड़ी, वन प्रभाग | सतपुली | मैडा | पौड़ी-52 | पौड़ी | कल्जीखाल | 30-06-2000 | मैडा | क्वाली | 0.00 | 6.88 | 6.88 | 52010328 |
| 695 | सिविल सोयम पौड़ी, वन प्रभाग | सतपुली | बढ़खोल् | पौड़ी-52 | पौड़ी | कल्जीखाल | 30-01-2000 | बढ़खोल् | बढ़खोल् | 0.00 | 23.37 | 23.37 | 52010329 |
| 696 | सिविल सोयम पौड़ी, वन प्रभाग | सतपुली | कुण्ड | पौड़ी-52 | पौड़ी | कल्जीखाल | 03-06-2000 | कुण्ड | कुण्ड | 0.00 | 6.56 | 6.56 | 52010330 |
| 697 | सिविल सोयम पौड़ी, वन प्रभाग | सतपुली | धुरोली | पौड़ी-52 | पौड़ी | कल्जीखाल | 06-05-2004 | धुरोली | बूंगा | 0.00 | 5.83 | 5.83 | 52010331 |
| 698 | सिविल सोयम पौड़ी, वन प्रभाग | सतपुली | अमेली | पौड़ी-52 | पौड़ी | कल्जीखाल | 08-02-2000 | अमेली | बेडपानी | 0.00 | 7.54 | 7.54 | 52010332 |
| 699 | सिविल सोयम पौड़ी, वन प्रभाग | सतपुली | बेडपानी | पौड़ी-52 | पौड़ी | कल्जीखाल | 24-06-2004 | बेडपानी | बेडपानी | 0.00 | 5.53 | 5.53 | 52010333 |
| 700 | सिविल सोयम पौड़ी, वन प्रभाग | सतपुली | रौतेला | पौड़ी-52 | पौड़ी | कल्जीखाल | 15-06-2004 | रौतेला | बढ़खोल् | 0.00 | 6.13 | 6.13 | 52010334 |
| 701 | सिविल सोयम पौड़ी, वन प्रभाग | सतपुली | ककरवाडी | पौड़ी-52 | पौड़ी | कल्जीखाल | 15-06-2004 | ककरवाडी | बूंगा | 0.00 | 5.31 | 5.31 | 52010335 |
| 702 | सिविल सोयम पौड़ी, वन प्रभाग | सतपुली | बूंगा | पौड़ी-52 | पौड़ी | कल्जीखाल | 23-10-1999 | बूंगा | बूंगा | 0.00 | 7.53 | 7.53 | 52010336 |
| 703 | सिविल सोयम पौड़ी, वन प्रभाग | सतपुली | देवल | पौड़ी-52 | पौड़ी | कल्जीखाल | 01-12-1953 | देवल | देवल | 0.00 | 8.00 | 8.00 | 52010337 |
| 704 | सिविल सोयम पौड़ी, वन प्रभाग | सतपुली | भेटुली | पौड़ी-52 | पौड़ी | कल्जीखाल | 04-12-1954 | भेटुली | नैथाना | 0.00 | 12.00 | 12.00 | 52010338 |
| 705 | सिविल सोयम पौड़ी, वन प्रभाग | सतपुली | बेड़गांव | पौड़ी-52 | पौड़ी | कल्जीखाल | 19-12-1939 | बेड़गांव | बेड़गांव | 0.00 | 36.00 | 36.00 | 52010339 |
| 706 | सिविल सोयम पौड़ी, वन प्रभाग | सतपुली | वेदल गांव | पौड़ी-52 | पौड़ी | कल्जीखाल | 2004 | वेदल गांव | वेदल गांव | 0.00 | 16.94 | 16.94 | 52010340 |
| 707 | सिविल सोयम पौड़ी, वन प्रभाग | सतपुली | धौडा | पौड़ी-52 | पौड़ी | कल्जीखाल | 11-01-2000 | धौडा | धौडा | 0.00 | 5.56 | 5.56 | 52010341 |
| 708 | सिविल सोयम पौड़ी, वन प्रभाग | सतपुली | सकनी छोटी | पौड़ी-52 | पौड़ी | कल्जीखाल | 12-07-2000 | सकनी छोटी | देवल | 0.00 | 5.03 | 5.03 | 52010342 |
| 709 | सिविल सोयम पौड़ी, वन प्रभाग | सतपुली | सैंण | पौड़ी-52 | पौड़ी | कल्जीखाल | 03-12-2001 | सैंण | घण्डियाल | 0.00 | 7.79 | 7.79 | 52010343 |
| 710 | सिविल सोयम पौड़ी, वन प्रभाग | सतपुली | साकनी वडी | पौड़ी-52 | पौड़ी | कल्जीखाल | 30-11-1947 | साकनी वडी | साकनी बडी | 0.00 | 6.00 | 6.00 | 52010344 |
| 711 | सिविल सोयम पौड़ी, वन प्रभाग | सतपुली | गोटिण्डा | पौड़ी-52 | पौड़ी | कल्जीखाल | 26-12-1999 | गोटिण्डा | गुटिण्डा | 0.00 | 12.32 | 12.32 | 52010345 |
| 712 | सिविल सोयम पौड़ी, वन प्रभाग | सतपुली | डूंगरा | पौड़ी-52 | पौड़ी | कल्जीखाल | 24-01-2000 | डूंगरा | गुटिण्डा | 0.00 | 15.91 | 15.91 | 52010346 |

वन पंचायत निर्देशिका-सिविल सोयम पौड़ी वन प्रभाग, पौड़ी

| क्रम संख्या | वन प्रभाग का नाम | राजि का नाम | वन पंचायत का नाम | जनपद का नाम व राष्ट्रीय कोड | तहसील का नाम | विकासखण्ड का नाम | वन पंचायत का गठन वर्ष | राजस्व ग्राम का नाम | ग्राम पंचायत का नाम | वन पंचायत का क्षेत्रफल (हेक्टेयर में) | | | वन पंचायत कोड |
|-------------|-----------------------------|-------------|--------------------------|-----------------------------|--------------|------------------|-----------------------|--------------------------|---------------------|---------------------------------------|----------|---------------|---------------|
| | | | | | | | | | | आरक्षित वन | सिविल वन | कुल क्षेत्रफल | |
| 1 | 2 | 3 | 4 | 5 | 6 | 7 | 8 | 9 | 10 | 11 | 12 | 13 | 14 |
| 713 | सिविल सोयम पौड़ी, वन प्रभाग | सतपुली | वधीठ | पौड़ी-52 | पौड़ी | कल्जीखाल | 11-11-1984 | वधीठ | गुटिण्डा | 0.00 | 81.00 | 81.00 | 52010347 |
| 714 | सिविल सोयम पौड़ी, वन प्रभाग | सतपुली | तुन्देड | पौड़ी-52 | पौड़ी | कल्जीखाल | 31-08-2000 | तुन्देड | नलई | 0.00 | 4.25 | 4.25 | 52010348 |
| 715 | सिविल सोयम पौड़ी, वन प्रभाग | सतपुली | फलदा | पौड़ी-52 | पौड़ी | कल्जीखाल | 28-02-2000 | फलदा | फलदा | 0.00 | 8.33 | 8.33 | 52010349 |
| 716 | सिविल सोयम पौड़ी, वन प्रभाग | सतपुली | दिवई | पौड़ी-52 | पौड़ी | कल्जीखाल | 11-10-2000 | दिवई | दिवई | 0.00 | 5.53 | 5.53 | 52010350 |
| 717 | सिविल सोयम पौड़ी, वन प्रभाग | सतपुली | कुटकण्डाई | पौड़ी-52 | पौड़ी | कल्जीखाल | 28-01-2000 | कुटकण्डाई | दिवई | 0.00 | 5.46 | 5.46 | 52010351 |
| 718 | सिविल सोयम पौड़ी, वन प्रभाग | सतपुली | टंगरोली | पौड़ी-52 | पौड़ी | कल्जीखाल | 25-05-1956 | टंगरोली | टंगरोली | 0.00 | 24.00 | 24.00 | 52010352 |
| 719 | सिविल सोयम पौड़ी, वन प्रभाग | सतपुली | किमोली | पौड़ी-52 | पौड़ी | कल्जीखाल | 22-10-1960 | किमोली | किमोली | 0.00 | 14.14 | 14.14 | 52010353 |
| 720 | सिविल सोयम पौड़ी, वन प्रभाग | सतपुली | हाचुई | पौड़ी-52 | पौड़ी | कल्जीखाल | 05-06-1983 | हाचुई | मलाऊ | 0.00 | 34.43 | 34.43 | 52010354 |
| 721 | सिविल सोयम पौड़ी, वन प्रभाग | सतपुली | मिर्चोड़ा | पौड़ी-52 | पौड़ी | कल्जीखाल | 03-05-2001 | मिर्चोड़ा | मिर्चोड़ा | 0.00 | 3.12 | 3.12 | 52010355 |
| 722 | सिविल सोयम पौड़ी, वन प्रभाग | सतपुली | गदलिंड़ा ऊर्फ गोविन्दपुर | पौड़ी-52 | पौड़ी | कल्जीखाल | 05-05-1999 | गदलिंड़ा ऊर्फ गोविन्दपुर | थैर | 0.00 | 22.12 | 22.12 | 52010356 |
| 723 | सिविल सोयम पौड़ी, वन प्रभाग | सतपुली | चिलोली (नौगांव मल्ला) | पौड़ी-52 | पौड़ी | कल्जीखाल | 08-09-1985 | चिलोली (नौगांव मल्ला) | किमोली | 0.00 | 39.29 | 39.29 | 52010357 |
| 724 | सिविल सोयम पौड़ी, वन प्रभाग | सतपुली | दलमोटा | पौड़ी-52 | पौड़ी | कल्जीखाल | 10-08-2000 | दलमोटा | किमोली | 0.00 | 3.70 | 3.70 | 52010358 |
| 725 | सिविल सोयम पौड़ी, वन प्रभाग | सतपुली | बमणगांव | पौड़ी-52 | पौड़ी | कल्जीखाल | 23-04-1997 | बमणगांव | मलाऊ | 0.00 | 10.63 | 10.63 | 52010359 |
| 726 | सिविल सोयम पौड़ी, वन प्रभाग | सतपुली | मलाऊं | पौड़ी-52 | पौड़ी | कल्जीखाल | 20-04-1997 | मलाऊं | मलाऊ | 0.00 | 10.08 | 10.08 | 52010360 |
| 727 | सिविल सोयम पौड़ी, वन प्रभाग | सतपुली | थैर | पौड़ी-52 | पौड़ी | कल्जीखाल | 18-11-1954 | थैर | थैर | 0.00 | 44.85 | 44.85 | 52010361 |
| 728 | सिविल सोयम पौड़ी, वन प्रभाग | सतपुली | भटिगांव | पौड़ी-52 | पौड़ी | कल्जीखाल | 29-05-1956 | भटिगांव | भटिगांव | 0.00 | 16.81 | 16.81 | 52010362 |
| 729 | सिविल सोयम पौड़ी, वन प्रभाग | सतपुली | रिठोली | पौड़ी-52 | पौड़ी | कल्जीखाल | | रिठोली | खाण्डा मल्ला | 0.00 | 1.19 | 1.19 | 52010363 |
| 730 | सिविल सोयम पौड़ी, वन प्रभाग | सतपुली | बलोद | पौड़ी-52 | पौड़ी | कल्जीखाल | 03-04-2000 | बलोद | पलाई तल्ली | 0.00 | 7.69 | 7.69 | 52010364 |
| 731 | सिविल सोयम पौड़ी, वन प्रभाग | सतपुली | खरका लगगा नैल | पौड़ी-52 | पौड़ी | कल्जीखाल | 16-03-2001 | खरका लगगा नैल | खरका | 0.00 | 7.93 | 7.93 | 52010365 |
| 732 | सिविल सोयम पौड़ी, वन प्रभाग | सतपुली | मरगांव | पौड़ी-52 | पौड़ी | कल्जीखाल | 13-06-2004 | मरगांव | काण्डा | 0.00 | 2.25 | 2.25 | 52010366 |
| 733 | सिविल सोयम पौड़ी, वन प्रभाग | सतपुली | सरासू | पौड़ी-52 | पौड़ी | कल्जीखाल | 22-06-2004 | सरासू | सरासू | 0.00 | 1.48 | 1.48 | 52010367 |
| 734 | सिविल सोयम पौड़ी, वन प्रभाग | सतपुली | बडियारगांव | पौड़ी-52 | पौड़ी | कल्जीखाल | 15-06-2004 | बडियारगांव | बडकोट | 0.00 | 3.06 | 3.06 | 52010368 |
| 735 | सिविल सोयम पौड़ी, वन प्रभाग | सतपुली | सुराल गांव | पौड़ी-52 | पौड़ी | कल्जीखाल | 09-04-2000 | सुराल गांव | सुराल गांव | 0.00 | 7.22 | 7.22 | 52010369 |
| 736 | सिविल सोयम पौड़ी, वन प्रभाग | सतपुली | सौण्डल तल्ला | पौड़ी-52 | पौड़ी | कल्जीखाल | 03-07-2000 | सौण्डल तल्ला | सरासू | 0.00 | 5.51 | 5.51 | 52010370 |
| 737 | सिविल सोयम पौड़ी, वन प्रभाग | सतपुली | नगर | पौड़ी-52 | पौड़ी | कल्जीखाल | 24-12-1955 | नगर | नगर | 0.00 | 55.48 | 55.48 | 52010371 |
| 738 | सिविल सोयम पौड़ी, वन प्रभाग | सतपुली | बडकोट | पौड़ी-52 | पौड़ी | कल्जीखाल | 29-06-2004 | बडकोट | बडकोट | 0.00 | 1.63 | 1.63 | 52010372 |
| 739 | सिविल सोयम पौड़ी, वन प्रभाग | सतपुली | डूंक | पौड़ी-52 | पौड़ी | कल्जीखाल | 26-05-2000 | डूंक | डूंक | 0.00 | 6.29 | 6.29 | 52010373 |
| 740 | सिविल सोयम पौड़ी, वन प्रभाग | सतपुली | बगवानू | पौड़ी-52 | पौड़ी | कल्जीखाल | 2004 | बगवानू | बोरिख | 0.00 | 5.52 | 5.52 | 52010374 |
| 741 | सिविल सोयम पौड़ी, वन प्रभाग | सतपुली | सकनौली | पौड़ी-52 | पौड़ी | कल्जीखाल | 03-12-2004 | सकनौली | सकनौली | 0.00 | 11.99 | 11.99 | 52010375 |
| 742 | सिविल सोयम पौड़ी, वन प्रभाग | सतपुली | सिलुण | पौड़ी-52 | पौड़ी | कल्जीखाल | 2004 | सिलुण | उरमोला | 0.00 | 1.86 | 1.86 | 52010376 |
| 743 | सिविल सोयम पौड़ी, वन प्रभाग | सतपुली | खुगसा | पौड़ी-52 | पौड़ी | कल्जीखाल | 04-01-2001 | खुगसा | खुगसा | 0.00 | 11.38 | 11.38 | 52010377 |
| 744 | सिविल सोयम पौड़ी, वन प्रभाग | सतपुली | हिठोली | पौड़ी-52 | पौड़ी | कल्जीखाल | 01-01-2000 | हिठोली | भेंटी | 0.00 | 36.00 | 36.00 | 52010378 |
| 745 | सिविल सोयम पौड़ी, वन प्रभाग | सतपुली | बोरिख | पौड़ी-52 | पौड़ी | कल्जीखाल | 24-01-2000 | बोरिख | बोरिख | 0.00 | 15.00 | 15.00 | 52010379 |
| 746 | सिविल सोयम पौड़ी, वन प्रभाग | सतपुली | झटकण्डी | पौड़ी-52 | पौड़ी | कल्जीखाल | 06-12-2004 | झटकण्डी | झटकण्डी | 0.00 | 10.00 | 10.00 | 52010380 |

वन पंचायत निर्देशिका-सिविल सोयम पौड़ी वन प्रभाग, पौड़ी

| क्रम संख्या | वन प्रभाग का नाम | राजि का नाम | वन पंचायत का नाम | जनपद का नाम व राष्ट्रीय कोड | तहसील का नाम | विकासखण्ड का नाम | वन पंचायत का गठन वर्ष | राजस्व ग्राम का नाम | ग्राम पंचायत का नाम | वन पंचायत का क्षेत्रफल (हेक्टेयर में) | | | वन पंचायत कोड |
|-------------|-----------------------------|-------------|------------------|-----------------------------|--------------|------------------|-----------------------|---------------------|---------------------|---------------------------------------|----------|---------------|---------------|
| | | | | | | | | | | आरक्षित वन | सिविल वन | कुल क्षेत्रफल | |
| 1 | 2 | 3 | 4 | 5 | 6 | 7 | 8 | 9 | 10 | 11 | 12 | 13 | 14 |
| 747 | सिविल सोयम पौड़ी, वन प्रभाग | सतपुली | डांगी | पौड़ी-52 | पौड़ी | कल्जीखाल | 24-06-2004 | डांगी | इटकण्डी | 0.00 | 4.39 | 4.39 | 52010381 |
| 748 | सिविल सोयम पौड़ी, वन प्रभाग | सतपुली | काण्डा | पौड़ी-52 | पौड़ी | कल्जीखाल | 26-06-2001 | काण्डा | काण्डा | 0.00 | 7.04 | 7.04 | 52010382 |
| 749 | सिविल सोयम पौड़ी, वन प्रभाग | सतपुली | कुडीगांव | पौड़ी-52 | पौड़ी | कल्जीखाल | | कुडीगांव | कुडीगांव | 0.00 | 5.60 | 5.60 | 52010383 |
| 750 | सिविल सोयम पौड़ी, वन प्रभाग | सतपुली | महड वल्ला | पौड़ी-52 | पौड़ी | कल्जीखाल | 24-06-2004 | महड वल्ला | महड पल्ला | 0.00 | 2.82 | 2.82 | 52010384 |
| 751 | सिविल सोयम पौड़ी, वन प्रभाग | सतपुली | चामी | पौड़ी-52 | पौड़ी | कल्जीखाल | 24-07-2000 | चामी | चामी | 0.00 | 7.96 | 7.96 | 52010385 |
| 752 | सिविल सोयम पौड़ी, वन प्रभाग | सतपुली | बलूणीगांव | पौड़ी-52 | पौड़ी | कल्जीखाल | 20-12-1954 | बलूणीगांव | उरमोला | 0.00 | 11.54 | 11.54 | 52010386 |
| 753 | सिविल सोयम पौड़ी, वन प्रभाग | सतपुली | टीर | पौड़ी-52 | पौड़ी | कल्जीखाल | 16-03-2001 | टीर | खुगसा | 0.00 | 7.86 | 7.86 | 52010387 |
| 754 | सिविल सोयम पौड़ी, वन प्रभाग | सतपुली | नाव | पौड़ी-52 | पौड़ी | कल्जीखाल | | नाव | सीरों | 0.00 | 3.41 | 3.41 | 52010388 |
| 755 | सिविल सोयम पौड़ी, वन प्रभाग | सतपुली | रिंगवाड़ गांव | पौड़ी-52 | पौड़ी | कल्जीखाल | 24-05-2004 | रिंगवाड़ गांव | काण्डा | 0.00 | 2.02 | 2.02 | 52010389 |
| 756 | सिविल सोयम पौड़ी, वन प्रभाग | सतपुली | सीरों | पौड़ी-52 | पौड़ी | कल्जीखाल | 01-04-2000 | सीरों | सीरों | 0.00 | 13.03 | 13.03 | 52010390 |
| 757 | सिविल सोयम पौड़ी, वन प्रभाग | सतपुली | महड पल्ला | पौड़ी-52 | पौड़ी | कल्जीखाल | | महड पल्ला | महड पल्ला | 0.00 | 0.79 | 0.79 | 52010391 |
| 758 | सिविल सोयम पौड़ी, वन प्रभाग | सतपुली | बराली | पौड़ी-52 | पौड़ी | कल्जीखाल | 15-07-2000 | बराली | बड़कोट | 0.00 | 7.33 | 7.33 | 52010392 |
| 759 | सिविल सोयम पौड़ी, वन प्रभाग | सतपुली | बड़कोट | पौड़ी-52 | पौड़ी | कल्जीखाल | 24-06-2004 | बड़कोट | बड़कोट | 0.00 | 5.17 | 5.17 | 52010393 |
| 760 | सिविल सोयम पौड़ी, वन प्रभाग | सतपुली | दिऊसा | पौड़ी-52 | पौड़ी | कल्जीखाल | 06-02-2004 | दिऊसा | दिऊसा | 0.00 | 8.10 | 8.10 | 52010394 |
| 761 | सिविल सोयम पौड़ी, वन प्रभाग | सतपुली | लाटागांव | पौड़ी-52 | पौड़ी | कल्जीखाल | 25-06-2004 | लाटागांव | दिऊसा | 0.00 | 4.01 | 4.01 | 52010395 |
| 762 | सिविल सोयम पौड़ी, वन प्रभाग | सतपुली | कुस्याण | पौड़ी-52 | पौड़ी | कल्जीखाल | 01-03-2000 | कुस्याण | दिऊसा | 0.00 | 4.37 | 4.37 | 52010396 |
| 763 | सिविल सोयम पौड़ी, वन प्रभाग | सतपुली | शिमल्या | पौड़ी-52 | पौड़ी | कल्जीखाल | 30-07-2000 | शिमल्या | बड़कोट | 0.00 | 4.02 | 4.02 | 52010397 |
| 764 | सिविल सोयम पौड़ी, वन प्रभाग | सतपुली | भटकोटी | पौड़ी-52 | पौड़ी | कल्जीखाल | 06-06-2004 | भटकोटी | भटकोटी | 0.00 | 11.50 | 11.50 | 52010398 |
| 765 | सिविल सोयम पौड़ी, वन प्रभाग | सतपुली | अलासू | पौड़ी-52 | पौड़ी | कल्जीखाल | 06-05-2004 | अलासू | भटकोटी | 0.00 | 2.30 | 2.30 | 52010399 |
| 766 | सिविल सोयम पौड़ी, वन प्रभाग | सतपुली | उजियाड़ गांव | पौड़ी-52 | पौड़ी | कल्जीखाल | 26-10-2000 | उजियाड़ गांव | बड़कोट | 0.00 | 5.21 | 5.21 | 52010400 |
| 767 | सिविल सोयम पौड़ी, वन प्रभाग | सतपुली | कुनकली | पौड़ी-52 | पौड़ी | कल्जीखाल | 06-06-2004 | कुनकली | भटकोटी | 0.00 | 2.37 | 2.37 | 52010401 |
| 768 | सिविल सोयम पौड़ी, वन प्रभाग | सतपुली | चौपडा | पौड़ी-52 | पौड़ी | कल्जीखाल | 11-02-1999 | चौपडा | चौपडा | 0.00 | 9.03 | 9.03 | 52010402 |
| 769 | सिविल सोयम पौड़ी, वन प्रभाग | सतपुली | सुतारगांव | पौड़ी-52 | पौड़ी | कल्जीखाल | 07-08-1984 | सुतारगांव | सुतारगांव | 0.00 | 6.70 | 6.70 | 52010403 |
| 770 | सिविल सोयम पौड़ी, वन प्रभाग | सतपुली | उड़डा | पौड़ी-52 | पौड़ी | कल्जीखाल | 30-10-2000 | उड़डा | डांगी | 0.00 | 2.77 | 2.77 | 52010404 |
| 771 | सिविल सोयम पौड़ी, वन प्रभाग | सतपुली | डांगी | पौड़ी-52 | पौड़ी | कल्जीखाल | 20-06-2000 | डांगी | डांगी | 0.00 | 6.61 | 6.61 | 52010405 |
| 772 | सिविल सोयम पौड़ी, वन प्रभाग | सतपुली | थापला | पौड़ी-52 | पौड़ी | कल्जीखाल | 07-06-2000 | थापला | थापला | 0.00 | 5.56 | 5.56 | 52010406 |
| 773 | सिविल सोयम पौड़ी, वन प्रभाग | सतपुली | बुटली | पौड़ी-52 | पौड़ी | कल्जीखाल | 07-02-2000 | बुटली | बुटली | 0.00 | 5.21 | 5.21 | 52010407 |
| 774 | सिविल सोयम पौड़ी, वन प्रभाग | सतपुली | नौली | पौड़ी-52 | पौड़ी | कल्जीखाल | 12-10-1999 | नौली | सुतारगांव | 0.00 | 3.80 | 3.80 | 52010408 |
| 775 | सिविल सोयम पौड़ी, वन प्रभाग | सतपुली | पावौ | पौड़ी-52 | पौड़ी | कल्जीखाल | 01-05-2001 | पावौ | सुतारगांव | 0.00 | 4.17 | 4.17 | 52010409 |
| 776 | सिविल सोयम पौड़ी, वन प्रभाग | सतपुली | थनूल | पौड़ी-52 | पौड़ी | कल्जीखाल | 20-05-1989 | थनूल | थनूल | 0.00 | 31.59 | 31.59 | 52010410 |
| 777 | सिविल सोयम पौड़ी, वन प्रभाग | सतपुली | पैजूड़ | पौड़ी-52 | पौड़ी | कल्जीखाल | 03-08-2001 | पैजूड़ | गड़कोट | 0.00 | 3.59 | 3.59 | 52010411 |
| 778 | सिविल सोयम पौड़ी, वन प्रभाग | सतपुली | कांसदेव | पौड़ी-52 | पौड़ी | कल्जीखाल | 30-09-2000 | कांसदेव | थापला | 0.00 | 5.72 | 5.72 | 52010412 |
| 779 | सिविल सोयम पौड़ी, वन प्रभाग | सतपुली | नौगांव | पौड़ी-52 | पौड़ी | कल्जीखाल | 23-11-2000 | नौगांव | बुटली | 0.00 | 5.28 | 5.28 | 52010413 |
| 780 | सिविल सोयम पौड़ी, वन प्रभाग | सतपुली | दियूसी | पौड़ी-52 | पौड़ी | कल्जीखाल | 25-05-1989 | दियूसी | दियूसी | 0.00 | 90.32 | 90.32 | 52010414 |

वन पंचायत निर्देशिका-सिविल सोयम पौड़ी वन प्रभाग, पौड़ी

| क्रम संख्या | वन प्रभाग का नाम | राजि का नाम | वन पंचायत का नाम | जनपद का नाम व राष्ट्रीय कोड | तहसील का नाम | विकासखण्ड का नाम | वन पंचायत का गठन वर्ष | राजस्व ग्राम का नाम | ग्राम पंचायत का नाम | वन पंचायत का क्षेत्रफल (हेक्टेयर में) | | | वन पंचायत कोड |
|-------------|-----------------------------|-------------|---------------------|-----------------------------|--------------|------------------|-----------------------|---------------------|---------------------|---------------------------------------|----------|---------------|---------------|
| | | | | | | | | | | आरक्षित वन | सिविल वन | कुल क्षेत्रफल | |
| 1 | 2 | 3 | 4 | 5 | 6 | 7 | 8 | 9 | 10 | 11 | 12 | 13 | 14 |
| 781 | सिविल सोयम पौड़ी, वन प्रभाग | सतपुली | मली लग्गा गडकोट | पौड़ी-52 | पौड़ी | कल्जीखाल | 22-06-2004 | मली लग्गा गडकोट | दियूसी | 0.00 | 12.80 | 12.80 | 52010415 |
| 782 | सिविल सोयम पौड़ी, वन प्रभाग | सतपुली | ओलना | पौड़ी-52 | पौड़ी | कल्जीखाल | 28-10-2000 | ओलना | ओलना | 0.00 | 40.08 | 40.08 | 52010416 |
| 783 | सिविल सोयम पौड़ी, वन प्रभाग | सतपुली | मोलखण्डी | पौड़ी-52 | पौड़ी | कल्जीखाल | 07-06-2004 | मोलखण्डी | बिलखेत | 0.00 | 22.75 | 22.75 | 52010417 |
| 784 | सिविल सोयम पौड़ी, वन प्रभाग | सतपुली | बिलखेत | पौड़ी-52 | पौड़ी | कल्जीखाल | 17-12-1939 | बिलखेत | बिलखेत | 0.00 | 65.27 | 65.27 | 52010418 |
| 785 | सिविल सोयम पौड़ी, वन प्रभाग | सतपुली | सैनार | पौड़ी-52 | पौड़ी | कल्जीखाल | 18-02-1954 | सैनार | सैनार | 0.00 | 12.00 | 12.00 | 52010419 |
| 786 | सिविल सोयम पौड़ी, वन प्रभाग | सतपुली | सैली कमानी | पौड़ी-52 | पौड़ी | कल्जीखाल | 01-10-1953 | सैली कमानी | सैनार | 0.00 | 7.68 | 7.68 | 52010420 |
| 787 | सिविल सोयम पौड़ी, वन प्रभाग | सतपुली | अमसारी | पौड़ी-52 | पौड़ी | कल्जीखाल | 25-06-2004 | अमसारी | ओलना | 0.00 | 6.35 | 6.35 | 52010421 |
| 788 | सिविल सोयम पौड़ी, वन प्रभाग | सतपुली | पलासू | पौड़ी-52 | पौड़ी | कल्जीखाल | 26-07-2000 | पलासू | ओलना | 0.00 | 6.94 | 6.94 | 52010422 |
| 789 | सिविल सोयम पौड़ी, वन प्रभाग | सतपुली | ऊमना | पौड़ी-52 | पौड़ी | कल्जीखाल | 07-02-2000 | ऊमना | ओलना | 0.00 | 8.05 | 8.05 | 52010423 |
| 790 | सिविल सोयम पौड़ी, वन प्रभाग | सतपुली | बलूणी | पौड़ी-52 | पौड़ी | कल्जीखाल | 30-12-1999 | बलूणी | सैनार | 0.00 | 1.96 | 1.96 | 52010424 |
| 791 | सिविल सोयम पौड़ी, वन प्रभाग | सतपुली | मरोडा | पौड़ी-52 | पौड़ी | कल्जीखाल | 06-09-2004 | मरोडा | मरोडा | 0.00 | 22.75 | 22.75 | 52010425 |
| 792 | सिविल सोयम पौड़ी, वन प्रभाग | सतपुली | सरोडा | पौड़ी-52 | पौड़ी | कल्जीखाल | 27-06-2004 | सरोडा | मरोडा | 0.00 | 15.78 | 15.78 | 52010426 |
| 793 | सिविल सोयम पौड़ी, वन प्रभाग | सतपुली | तोली | पौड़ी-52 | पौड़ी | कल्जीखाल | 31-12-1999 | तोली | मरोडा | 0.00 | 5.40 | 5.40 | 52010427 |
| 794 | सिविल सोयम पौड़ी, वन प्रभाग | सतपुली | गुलेण्डी | पौड़ी-52 | पौड़ी | कल्जीखाल | 26-06-2004 | गुलेण्डी | मरोडा | 0.00 | 8.54 | 8.54 | 52010428 |
| 795 | सिविल सोयम पौड़ी, वन प्रभाग | सतपुली | बसगडी लग्गा आँलाकोट | पौड़ी-52 | पौड़ी | कल्जीखाल | 09-06-2000 | बसगडी लग्गा आँलाकोट | मरोडा | 0.00 | 5.19 | 5.19 | 52010429 |
| 796 | सिविल सोयम पौड़ी, वन प्रभाग | सतपुली | गोर्ली | पौड़ी-52 | पौड़ी | कल्जीखाल | 06-11-2004 | गोर्ली | सैनार | 0.00 | 7.42 | 7.42 | 52010430 |
| 797 | सिविल सोयम पौड़ी, वन प्रभाग | सतपुली | धारी | पौड़ी-52 | पौड़ी | कल्जीखाल | 20-12-1939 | धारी | धारी | 0.00 | 21.00 | 21.00 | 52010431 |
| 798 | सिविल सोयम पौड़ी, वन प्रभाग | सतपुली | पीपली | पौड़ी-52 | पौड़ी | कल्जीखाल | 06-08-2004 | पीपली | धारी | 0.00 | 2.61 | 2.61 | 52010432 |
| 799 | सिविल सोयम पौड़ी, वन प्रभाग | सतपुली | बगासू | पौड़ी-52 | पौड़ी | कल्जीखाल | 22-11-2000 | बगासू | दियूसी | 0.00 | 7.02 | 7.02 | 52010433 |
| 800 | सिविल सोयम पौड़ी, वन प्रभाग | सतपुली | किसमोलिया | पौड़ी-52 | पौड़ी | कल्जीखाल | 26-06-2004 | किसमोलिया | अमटोला | 0.00 | 3.78 | 3.78 | 52010434 |
| 801 | सिविल सोयम पौड़ी, वन प्रभाग | सतपुली | बगानी | पौड़ी-52 | पौड़ी | कल्जीखाल | 06-08-2004 | बगानी | दियूसी | 0.00 | 3.04 | 3.04 | 52010435 |
| 802 | सिविल सोयम पौड़ी, वन प्रभाग | सतपुली | जखनोली | पौड़ी-52 | पौड़ी | कल्जीखाल | 30-08--2000 | जखनोली | दियूसी | 0.00 | 4.83 | 4.83 | 52010436 |
| 803 | सिविल सोयम पौड़ी, वन प्रभाग | सतपुली | थर्पकाण्डई | पौड़ी-52 | पौड़ी | कल्जीखाल | 06-01-2004 | थर्पकाण्डई | सुतारगांव | 0.00 | 1.52 | 1.52 | 52010437 |
| 804 | सिविल सोयम पौड़ी, वन प्रभाग | सतपुली | कोटा | पौड़ी-52 | पौड़ी | कल्जीखाल | 06-07-2004 | कोटा | भटकोटी | 0.00 | 3.10 | 3.10 | 52010438 |
| 805 | सिविल सोयम पौड़ी, वन प्रभाग | सतपुली | नवासी गांव | पौड़ी-52 | पौड़ी | कल्जीखाल | 22-06-2004 | नवासी गांव | नगर | 0.00 | 1.46 | 1.46 | 52010439 |
| 806 | सिविल सोयम पौड़ी, वन प्रभाग | सतपुली | कुमाई गांव | पौड़ी-52 | पौड़ी | कल्जीखाल | 20-06-2004 | कुमाई गांव | नगर | 0.00 | 3.39 | 3.39 | 52010440 |
| 807 | सिविल सोयम पौड़ी, वन प्रभाग | सतपुली | ग्नीली लगा धौडा | पौड़ी-52 | पौड़ी | कल्जीखाल | 05-01-2004 | ग्नीली लगा धौडा | धौडा | 0.00 | 5.47 | 5.47 | 52010441 |
| 808 | सिविल सोयम पौड़ी, वन प्रभाग | सतपुली | काण्डाई | पौड़ी-52 | पौड़ी | कल्जीखाल | 28-07-2000 | काण्डाई | थापला | 0.00 | 5.88 | 5.88 | 52010442 |
| 809 | सिविल सोयम पौड़ी, वन प्रभाग | सतपुली | दवनू | पौड़ी-52 | पौड़ी | कल्जीखाल | 25-06-2004 | दवनू | सकनौली | 0.00 | 2.99 | 2.99 | 52010443 |
| 810 | सिविल सोयम पौड़ी, वन प्रभाग | सतपुली | सुनारगांव | पौड़ी-52 | पौड़ी | कल्जीखाल | 17-06-2004 | सुनारगांव | झटकण्डी | 0.00 | 2.78 | 2.78 | 52010444 |
| 811 | सिविल सोयम पौड़ी, वन प्रभाग | सतपुली | गावई | पौड़ी-52 | सतपुली | एकेश्वर | 13-08-1973 | गावई | गोर्ली | 0.00 | 12.15 | 12.15 | 52061263 |
| 812 | सिविल सोयम पौड़ी, वन प्रभाग | सतपुली | ईडा मला | पौड़ी-52 | सतपुली | एकेश्वर | 20-10-1930 | ईडा मल्ला | ईडा मल्ला | 0.00 | 19.15 | 19.15 | 52061264 |
| 813 | सिविल सोयम पौड़ी, वन प्रभाग | सतपुली | मोल्डी बिचली | पौड़ी-52 | सतपुली | एकेश्वर | 18-08-1999 | मोल्डी बिचली | मोल्डी | 0.00 | 1.09 | 1.09 | 52061265 |
| 814 | सिविल सोयम पौड़ी, वन प्रभाग | सतपुली | मोल्डी मल्ली | पौड़ी-52 | सतपुली | एकेश्वर | 22-08-2000 | मोल्डी मल्ली | मोल्डी | 0.00 | 1.22 | 1.22 | 52061266 |

वन पंचायत निर्देशिका-सिविल सोयम पौड़ी वन प्रभाग, पौड़ी

| क्रम संख्या | वन प्रभाग का नाम | राजि का नाम | वन पंचायत का नाम | जनपद का नाम व राष्ट्रीय कोड | तहसील का नाम | विकासखण्ड का नाम | वन पंचायत का गठन वर्ष | राजस्व ग्राम का नाम | ग्राम पंचायत का नाम | वन पंचायत का क्षेत्रफल (हेक्टेयर में) | | | वन पंचायत कोड |
|-------------|-----------------------------|-------------|------------------|-----------------------------|--------------|------------------|-----------------------|---------------------|---------------------|---------------------------------------|----------|---------------|---------------|
| | | | | | | | | | | आरक्षित वन | सिविल वन | कुल क्षेत्रफल | |
| 1 | 2 | 3 | 4 | 5 | 6 | 7 | 8 | 9 | 10 | 11 | 12 | 13 | 14 |
| 815 | सिविल सोयम पौड़ी, वन प्रभाग | सतपुली | सीला | पौड़ी-52 | सतपुली | एकेश्वर | 20-11-2003 | सीला | ईडा मल्ला | 0.00 | 18.66 | 18.66 | 52061267 |
| 816 | सिविल सोयम पौड़ी, वन प्रभाग | सतपुली | नन्दोली | पौड़ी-52 | सतपुली | एकेश्वर | 11-09-2003 | नन्दोली | मोल्दी | 0.00 | 15.66 | 15.66 | 52061268 |
| 817 | सिविल सोयम पौड़ी, वन प्रभाग | सतपुली | कबरा अकरा | पौड़ी-52 | सतपुली | एकेश्वर | 09-03-1995 | कबरा अकरा | मोल्दी | 0.00 | 16.00 | 16.00 | 52061269 |
| 818 | सिविल सोयम पौड़ी, वन प्रभाग | सतपुली | पुण्डोरी | पौड़ी-52 | सतपुली | एकेश्वर | 01-01-2004 | पुण्डोरी | गिवाली | 0.00 | 2.81 | 2.81 | 52061270 |
| 819 | सिविल सोयम पौड़ी, वन प्रभाग | सतपुली | खुलेऊ | पौड़ी-52 | सतपुली | एकेश्वर | 30-11-2003 | खुलेऊ | खुलेऊ | 0.00 | 2.18 | 2.18 | 52061271 |
| 820 | सिविल सोयम पौड़ी, वन प्रभाग | सतपुली | बस्यूर | पौड़ी-52 | सतपुली | एकेश्वर | 28-07-1999 | बस्यूर | बस्यूर | 0.00 | 1.23 | 1.23 | 52061272 |
| 821 | सिविल सोयम पौड़ी, वन प्रभाग | सतपुली | किमोली तल्ली | पौड़ी-52 | सतपुली | एकेश्वर | 20-11-2003 | किमोली तल्ली | बस्यूर | 0.00 | 2.14 | 2.14 | 52061273 |
| 822 | सिविल सोयम पौड़ी, वन प्रभाग | सतपुली | किमोली मल्ली | पौड़ी-52 | सतपुली | एकेश्वर | 29-09-2003 | किमोली मल्ली | बस्यूर | 0.00 | 0.68 | 0.68 | 52061274 |
| 823 | सिविल सोयम पौड़ी, वन प्रभाग | सतपुली | डण्डा मल्ला | पौड़ी-52 | सतपुली | एकेश्वर | 20-09-1999 | डण्डा मल्ला | डण्डा मल्ला | 0.00 | 1.07 | 1.07 | 52061275 |
| 824 | सिविल सोयम पौड़ी, वन प्रभाग | सतपुली | मलेठी | पौड़ी-52 | सतपुली | एकेश्वर | 22-08-1999 | मलेठी | मलेठी | 0.00 | 1.16 | 1.16 | 52061276 |
| 825 | सिविल सोयम पौड़ी, वन प्रभाग | सतपुली | नौगांव कमन्दा | पौड़ी-52 | सतपुली | एकेश्वर | 15-03-1991 | नौगांव कमन्दा | मलेठी | 0.00 | 27.55 | 27.55 | 52061277 |
| 826 | सिविल सोयम पौड़ी, वन प्रभाग | सतपुली | धौडा | पौड़ी-52 | सतपुली | एकेश्वर | 23-07-1999 | धौडा | मलेठी | 0.00 | 3.89 | 3.89 | 52061278 |
| 827 | सिविल सोयम पौड़ी, वन प्रभाग | सतपुली | उखलेत | पौड़ी-52 | सतपुली | एकेश्वर | 22-11-1956 | उखलेत | चमासू धार | 0.00 | 64.98 | 64.98 | 52061279 |
| 828 | सिविल सोयम पौड़ी, वन प्रभाग | सतपुली | कुमराडी | पौड़ी-52 | सतपुली | एकेश्वर | 20-09-2000 | कुमराडी | खुलेऊ | 0.00 | 21.64 | 21.64 | 52061280 |
| 829 | सिविल सोयम पौड़ी, वन प्रभाग | सतपुली | बंटोली | पौड़ी-52 | सतपुली | एकेश्वर | 22-08-1999 | बंटोली | बंटोली | 0.00 | 2.32 | 2.32 | 52061281 |
| 830 | सिविल सोयम पौड़ी, वन प्रभाग | सतपुली | भण्डारी गांव | पौड़ी-52 | सतपुली | एकेश्वर | 08-11-2003 | भण्डारी गांव | बंटोली | 0.00 | 9.69 | 9.69 | 52061282 |
| 831 | सिविल सोयम पौड़ी, वन प्रभाग | सतपुली | मौदाडी | पौड़ी-52 | सतपुली | एकेश्वर | 12-10-2002 | मौदाडी | मौदाडी | 0.00 | 49.98 | 49.98 | 52061283 |
| 832 | सिविल सोयम पौड़ी, वन प्रभाग | सतपुली | पणिया | पौड़ी-52 | सतपुली | एकेश्वर | 13-09-2000 | पणिया | मौदाडी | 0.00 | 23.98 | 23.98 | 52061284 |
| 833 | सिविल सोयम पौड़ी, वन प्रभाग | सतपुली | मनपुर | पौड़ी-52 | सतपुली | एकेश्वर | 15-03-2003 | मनपुर | मौदाडी | 0.00 | 0.54 | 0.54 | 52061285 |
| 834 | सिविल सोयम पौड़ी, वन प्रभाग | सतपुली | बौसाल मल्ला | पौड़ी-52 | सतपुली | एकेश्वर | 17-09-2000 | बौसाल मल्ला | बौसाल मल्ला | 0.00 | 6.07 | 6.07 | 52061286 |
| 835 | सिविल सोयम पौड़ी, वन प्रभाग | सतपुली | गोर्ली | पौड़ी-52 | सतपुली | एकेश्वर | 28-0-1953 | गोर्ली | गोर्ली | 0.00 | 34.81 | 34.81 | 52061287 |
| 836 | सिविल सोयम पौड़ी, वन प्रभाग | सतपुली | केशरपुर | पौड़ी-52 | सतपुली | एकेश्वर | 09-12-2001 | केशरपुर | डोबल | 0.00 | 2.32 | 2.32 | 52061288 |
| 837 | सिविल सोयम पौड़ी, वन प्रभाग | सतपुली | कफोला नौगांव | पौड़ी-52 | सतपुली | एकेश्वर | 27-08-1999 | कफोला नौगांव | डोबल | 0.00 | 8.70 | 8.70 | 52061289 |
| 838 | सिविल सोयम पौड़ी, वन प्रभाग | सतपुली | डोबल | पौड़ी-52 | सतपुली | एकेश्वर | 24-01-1998 | डोबल | डोबल | 0.00 | 24.39 | 24.39 | 52061290 |
| 839 | सिविल सोयम पौड़ी, वन प्रभाग | सतपुली | बच्छेली | पौड़ी-52 | सतपुली | एकेश्वर | 09-10-1948 | बच्छेली | बच्छेली | 0.00 | 13.43 | 13.43 | 52061291 |
| 840 | सिविल सोयम पौड़ी, वन प्रभाग | सतपुली | पाखरी | पौड़ी-52 | सतपुली | एकेश्वर | 22-01-1998 | पाखरी | पाखरी | 0.00 | 26.68 | 26.68 | 52061292 |
| 841 | सिविल सोयम पौड़ी, वन प्रभाग | सतपुली | सालकोट | पौड़ी-52 | सतपुली | एकेश्वर | 06-08-2000 | सालकोट | सालकोट | 0.00 | 6.92 | 6.92 | 52061293 |
| 842 | सिविल सोयम पौड़ी, वन प्रभाग | सतपुली | मैट | पौड़ी-52 | सतपुली | एकेश्वर | 21-01-1998 | मैट | पाखरी | 0.00 | 13.05 | 13.05 | 52061294 |
| 843 | सिविल सोयम पौड़ी, वन प्रभाग | सतपुली | पैच्छारी | पौड़ी-52 | सतपुली | एकेश्वर | 14-09-2000 | पैच्छारी | पाखरी | 0.00 | 6.98 | 6.98 | 52061295 |
| 844 | सिविल सोयम पौड़ी, वन प्रभाग | सतपुली | कटुली | पौड़ी-52 | सतपुली | एकेश्वर | 07-06-1997 | कटुली | कटुली | 0.00 | 24.09 | 24.09 | 52061296 |
| 845 | सिविल सोयम पौड़ी, वन प्रभाग | सतपुली | बग्याली | पौड़ी-52 | सतपुली | एकेश्वर | 16-08-1999 | बग्याली | बग्याली | 0.00 | 0.66 | 0.66 | 52061297 |
| 846 | सिविल सोयम पौड़ी, वन प्रभाग | सतपुली | बैलोडी | पौड़ी-52 | सतपुली | एकेश्वर | 23-02-1956 | बैलोडी | बिजोली | 0.00 | 4.05 | 4.05 | 52061298 |
| 847 | सिविल सोयम पौड़ी, वन प्रभाग | सतपुली | धूर | पौड़ी-52 | सतपुली | एकेश्वर | 21-02-1961 | धूर | बडोली | 0.00 | 1.20 | 1.20 | 52061299 |
| 848 | सिविल सोयम पौड़ी, वन प्रभाग | सतपुली | मालई | पौड़ी-52 | सतपुली | एकेश्वर | 25-03-1991 | मालई | मालई | 0.00 | 19.82 | 19.82 | 52061300 |

| क्रम संख्या | वन प्रभाग का नाम | राजि का नाम | वन पंचायत का नाम | जनपद का नाम व राष्ट्रीय कोड | तहसील का नाम | विकासखण्ड का नाम | वन पंचायत का गठन वर्ष | राजस्व ग्राम का नाम | ग्राम पंचायत का नाम | वन पंचायत का क्षेत्रफल (हेक्टेयर में) | | | वन पंचायत कोड |
|-------------|-----------------------------|-------------|---------------------------------|-----------------------------|--------------|------------------|-----------------------|---------------------------------|---------------------|---------------------------------------|----------|---------------|---------------|
| | | | | | | | | | | आरक्षित वन | सिविल वन | कुल क्षेत्रफल | |
| 1 | 2 | 3 | 4 | 5 | 6 | 7 | 8 | 9 | 10 | 11 | 12 | 13 | 14 |
| 849 | सिविल सोयम पौड़ी, वन प्रभाग | सतपुली | विजोली | पौड़ी-52 | सतपुली | एकेश्वर | 15-08-1999 | विजोली | विजोली | 0.00 | 0.65 | 0.65 | 52061301 |
| 850 | सिविल सोयम पौड़ी, वन प्रभाग | सतपुली | तोली | पौड़ी-52 | सतपुली | एकेश्वर | 06-09-2004 | तोली | कुरख्याल | 0.00 | 3.01 | 3.01 | 52061302 |
| 851 | सिविल सोयम पौड़ी, वन प्रभाग | सतपुली | कोलीगांव | पौड़ी-52 | सतपुली | एकेश्वर | 08-06-1999 | कोलीगांव | भैडगांव | 0.00 | 26.57 | 26.57 | 52061303 |
| 852 | सिविल सोयम पौड़ी, वन प्रभाग | सतपुली | हलूणी | पौड़ी-52 | सतपुली | एकेश्वर | 21-03-1979 | हलूणी | हलूणी | 0.00 | 34.16 | 34.16 | 52061304 |
| 853 | सिविल सोयम पौड़ी, वन प्रभाग | सतपुली | दहेली | पौड़ी-52 | सतपुली | एकेश्वर | 08-08-1999 | दहेली | कुरख्याल | 0.00 | 35.76 | 35.76 | 52061305 |
| 854 | सिविल सोयम पौड़ी, वन प्रभाग | सतपुली | कुरख्याल | पौड़ी-52 | सतपुली | एकेश्वर | 09-08-2004 | कुरख्याल | कुरख्याल | 0.00 | 12.81 | 12.81 | 52061306 |
| 855 | सिविल सोयम पौड़ी, वन प्रभाग | सतपुली | कुलासू | पौड़ी-52 | सतपुली | एकेश्वर | 09-08-2004 | कुलासू | कुरख्याल | 0.00 | 22.57 | 22.57 | 52061307 |
| 856 | सिविल सोयम पौड़ी, वन प्रभाग | सतपुली | तलगल | पौड़ी-52 | सतपुली | एकेश्वर | 06-09-2004 | तलगल | कुरख्याल | 0.00 | 17.59 | 17.59 | 52061308 |
| 857 | सिविल सोयम पौड़ी, वन प्रभाग | सतपुली | भैडगांव | पौड़ी-52 | सतपुली | एकेश्वर | 01-10-2000 | भैडगांव | भैडगांव | 0.00 | 23.86 | 23.86 | 52061309 |
| 858 | सिविल सोयम पौड़ी, वन प्रभाग | सतपुली | छडेथी | पौड़ी-52 | सतपुली | एकेश्वर | 10-02-1990 | छडेथी | मोल्दी मल्ली | 0.00 | 2.17 | 2.17 | 52061310 |
| 859 | सिविल सोयम पौड़ी, वन प्रभाग | नौगांवखाल | निलाड़ा | पौड़ी-52 | पौड़ी | कल्लीखाल | 2000 | निलाड़ा | तोली | 0.00 | 7.79 | 7.79 | 52010445 |
| 860 | सिविल सोयम पौड़ी, वन प्रभाग | नौगांवखाल | गिठाली | पौड़ी-52 | पौड़ी | पाबो | 05-11-2000 | गिठाली | गिठाली | 0.00 | 5.12 | 5.12 | 52010538 |
| 861 | सिविल सोयम पौड़ी, वन प्रभाग | नौगांवखाल | गढ़मोनू | पौड़ी-52 | पौड़ी | पाबो | 08-12-2000 | गढ़मोनू | गडरिया | 0.00 | 5.00 | 5.00 | 52010539 |
| 862 | सिविल सोयम पौड़ी, वन प्रभाग | नौगांवखाल | क्यार्द | पौड़ी-52 | पौड़ी | पाबो | 23-06-2000 | क्यार्द | क्यार्द | 0.00 | 8.30 | 8.30 | 52010540 |
| 863 | सिविल सोयम पौड़ी, वन प्रभाग | नौगांवखाल | गडरिया | पौड़ी-52 | पौड़ी | पाबो | 13-06-2004 | गडरिया | गडरिया | 0.00 | 5.06 | 5.06 | 52010541 |
| 864 | सिविल सोयम पौड़ी, वन प्रभाग | नौगांवखाल | सिमतोली गूठ | पौड़ी-52 | पौड़ी | पाबो | 10-07-1956 | सिमतोली गूठ | सिमतोली | 0.00 | 50.00 | 50.00 | 52010542 |
| 865 | सिविल सोयम पौड़ी, वन प्रभाग | नौगांवखाल | बहेली | पौड़ी-52 | पौड़ी | पाबो | 13-02-1992 | बहेली | बहेली | 0.00 | 8.10 | 8.10 | 52010543 |
| 866 | सिविल सोयम पौड़ी, वन प्रभाग | नौगांवखाल | चोरकण्डी | पौड़ी-52 | पौड़ी | पाबो | 22-06-2000 | चोरकण्डी | चोरकण्डी | 0.00 | 4.28 | 4.28 | 52010544 |
| 867 | सिविल सोयम पौड़ी, वन प्रभाग | नौगांवखाल | श्रीकोट | पौड़ी-52 | पौड़ी | पाबो | 2000 | श्रीकोट | श्रीकोट | 0.00 | 5.56 | 5.56 | 52010545 |
| 868 | सिविल सोयम पौड़ी, वन प्रभाग | नौगांवखाल | उदल्ट | पौड़ी-52 | पौड़ी | पाबो | 16-09-2000 | उदल्ट | पातल | 0.00 | 6.05 | 6.05 | 52010546 |
| 869 | सिविल सोयम पौड़ी, वन प्रभाग | नौगांवखाल | अजबपुर | पौड़ी-52 | पौड़ी | पाबो | 20-07-2004 | अजबपुर | पातल | 0.00 | 2.00 | 2.00 | 52010547 |
| 870 | सिविल सोयम पौड़ी, वन प्रभाग | नौगांवखाल | नौगांव तल्ला | पौड़ी-52 | पौड़ी | पाबो | 15-09-2000 | नौगांव तल्ला | नौगांव | 0.00 | 5.59 | 5.59 | 52010548 |
| 871 | सिविल सोयम पौड़ी, वन प्रभाग | नौगांवखाल | तिमली | पौड़ी-52 | पौड़ी | पाबो | 2000 | तिमली | नौगांव | 0.00 | 4.32 | 4.32 | 52010549 |
| 872 | सिविल सोयम पौड़ी, वन प्रभाग | नौगांवखाल | मंजखोली | पौड़ी-52 | पौड़ी | पाबो | 20-03-1967 | मंजखोली | नौगांव | 0.00 | 16.04 | 16.04 | 52010550 |
| 873 | सिविल सोयम पौड़ी, वन प्रभाग | नौगांवखाल | भवाँई | पौड़ी-52 | पौड़ी | पाबो | 2000 | भवाँई | नौगांव | 0.00 | 8.14 | 8.14 | 52010551 |
| 874 | सिविल सोयम पौड़ी, वन प्रभाग | नौगांवखाल | कोला खाततसूँ | पौड़ी-52 | पौड़ी | पाबो | 25-09-2000 | कोला खाततसूँ | कोला | 0.00 | 12.29 | 12.29 | 52010552 |
| 875 | सिविल सोयम पौड़ी, वन प्रभाग | नौगांवखाल | गुडेण्डी | पौड़ी-52 | पौड़ी | पाबो | 15-10-2017 | गुडेण्डी | कोला | 0.00 | 10.82 | 10.82 | 52010553 |
| 876 | सिविल सोयम पौड़ी, वन प्रभाग | नौगांवखाल | पणिया | पौड़ी-52 | पौड़ी | पाबो | 01-08-1997 | पणिया | कोला | 0.00 | 10.82 | 10.82 | 52010554 |
| 877 | सिविल सोयम पौड़ी, वन प्रभाग | नौगांवखाल | पातल | पौड़ी-52 | पौड़ी | पाबो | 13-07-1997 | पातल | पातल | 0.00 | 6.68 | 6.68 | 52010555 |
| 878 | सिविल सोयम पौड़ी, वन प्रभाग | नौगांवखाल | नौगांव मल्ला | पौड़ी-52 | पौड़ी | पाबो | 10-06-2004 | नौगांव मल्ला | नौगांव | 0.00 | 1.38 | 1.38 | 52010556 |
| 879 | सिविल सोयम पौड़ी, वन प्रभाग | नौगांवखाल | कंडेरी | पौड़ी-52 | पौड़ी | पाबो | 18-06-2004 | कंडेरी | कंडेरी | 0.00 | 1.55 | 1.55 | 52010557 |
| 880 | सिविल सोयम पौड़ी, वन प्रभाग | नौगांवखाल | ग्याड तल्ला ग्याड मल्ला संयुक्त | पौड़ी-52 | चौबट्टाखाल | एकेश्वर | 24-08-1999 | ग्याड तल्ला ग्याड मल्ला संयुक्त | ग्याड | 0.00 | 7.25 | 7.25 | 52030771 |
| 881 | सिविल सोयम पौड़ी, वन प्रभाग | नौगांवखाल | थापली त0 | पौड़ी-52 | चौबट्टाखाल | एकेश्वर | 26-08-1995 | थापली त0 | ग्याड | 0.00 | 7.72 | 7.72 | 52030772 |
| 882 | सिविल सोयम पौड़ी, वन प्रभाग | नौगांवखाल | जखोल् | पौड़ी-52 | चौबट्टाखाल | एकेश्वर | 26-12-2000 | जखोल् | रेडू | 0.00 | 5.76 | 5.76 | 52030773 |

वन पंचायत निर्देशिका-सिविल सोयम पौड़ी वन प्रभाग, पौड़ी

| क्रम संख्या | वन प्रभाग का नाम | राजि का नाम | वन पंचायत का नाम | जनपद का नाम व राष्ट्रीय कोड | तहसील का नाम | विकासखण्ड का नाम | वन पंचायत का गठन वर्ष | राजस्व ग्राम का नाम | ग्राम पंचायत का नाम | वन पंचायत का क्षेत्रफल (हेक्टेयर में) | | | वन पंचायत कोड |
|-------------|-----------------------------|-------------|------------------|-----------------------------|--------------|------------------|-----------------------|---------------------|---------------------|---------------------------------------|----------|---------------|---------------|
| | | | | | | | | | | आरक्षित वन | सिविल वन | कुल क्षेत्रफल | |
| 1 | 2 | 3 | 4 | 5 | 6 | 7 | 8 | 9 | 10 | 11 | 12 | 13 | 14 |
| 883 | सिविल सोयम पौड़ी, वन प्रभाग | नौगांवखाल | छामा बड़ा | पौड़ी-52 | चौबट्टाखाल | एकेश्वर | 19-07-1970 | छामा बड़ा | छामा बड़ा | 0.00 | 1.01 | 1.01 | 52030774 |
| 884 | सिविल सोयम पौड़ी, वन प्रभाग | नौगांवखाल | जयराला | पौड़ी-52 | चौबट्टाखाल | एकेश्वर | 19-09-2000 | जयराला | रेडू | 0.00 | 7.11 | 7.11 | 52030775 |
| 885 | सिविल सोयम पौड़ी, वन प्रभाग | नौगांवखाल | छामा छोटा | पौड़ी-52 | चौबट्टाखाल | एकेश्वर | 28-08-1953 | छामा छोटा | छामा बड़ा | 0.00 | 0.87 | 0.87 | 52030776 |
| 886 | सिविल सोयम पौड़ी, वन प्रभाग | नौगांवखाल | सिमार | पौड़ी-52 | चौबट्टाखाल | एकेश्वर | 03-06-2000 | सिमार | सिमार | 0.00 | 6.80 | 6.80 | 52030777 |
| 887 | सिविल सोयम पौड़ी, वन प्रभाग | नौगांवखाल | मोलखाल | पौड़ी-52 | चौबट्टाखाल | एकेश्वर | 30-11-2001 | मोलखाल | भरपूर | 0.00 | 8.23 | 8.23 | 52030778 |
| 888 | सिविल सोयम पौड़ी, वन प्रभाग | नौगांवखाल | तच्छवाड | पौड़ी-52 | चौबट्टाखाल | एकेश्वर | 07-03-2001 | तच्छवाड | तच्छवाड | 0.00 | 8.62 | 8.62 | 52030779 |
| 889 | सिविल सोयम पौड़ी, वन प्रभाग | नौगांवखाल | बमोली | पौड़ी-52 | चौबट्टाखाल | एकेश्वर | 31-07-2000 | बमोली | सकिण्डा | 0.00 | 4.44 | 4.44 | 52030780 |
| 890 | सिविल सोयम पौड़ी, वन प्रभाग | नौगांवखाल | सकिण्डा | पौड़ी-52 | चौबट्टाखाल | एकेश्वर | 09-12-1998 | सकिण्डा | सकिण्डा | 0.00 | 0.82 | 0.82 | 52030781 |
| 891 | सिविल सोयम पौड़ी, वन प्रभाग | नौगांवखाल | सेम | पौड़ी-52 | चौबट्टाखाल | एकेश्वर | 30-08-2000 | सेम | भरपूर | 0.00 | 5.58 | 5.58 | 52030782 |
| 892 | सिविल सोयम पौड़ी, वन प्रभाग | नौगांवखाल | कुलासू | पौड़ी-52 | चौबट्टाखाल | एकेश्वर | 28-08-1999 | कुलासू | कुलासू | 0.00 | 3.48 | 3.48 | 52030783 |
| 893 | सिविल सोयम पौड़ी, वन प्रभाग | नौगांवखाल | गुराडतल्ला | पौड़ी-52 | चौबट्टाखाल | एकेश्वर | 25-05-1995 | गुराडतल्ला | गुराडतल्ला | 0.00 | 4.25 | 4.25 | 52030784 |
| 894 | सिविल सोयम पौड़ी, वन प्रभाग | नौगांवखाल | खन्दोडा | पौड़ी-52 | चौबट्टाखाल | एकेश्वर | 25-05-1995 | खन्दोडा | काण्डई | 0.00 | 2.72 | 2.72 | 52030785 |
| 895 | सिविल सोयम पौड़ी, वन प्रभाग | नौगांवखाल | काण्डई | पौड़ी-52 | चौबट्टाखाल | एकेश्वर | 05-06-2004 | काण्डई | काण्डई | 0.00 | 3.80 | 3.80 | 52030786 |
| 896 | सिविल सोयम पौड़ी, वन प्रभाग | नौगांवखाल | मालकोट | पौड़ी-52 | चौबट्टाखाल | एकेश्वर | 30-09-2021 | मालकोट | मालकोट | 0.00 | 3.08 | 3.08 | 52030787 |
| 897 | सिविल सोयम पौड़ी, वन प्रभाग | नौगांवखाल | बोरगांव | पौड़ी-52 | चौबट्टाखाल | एकेश्वर | 21-02-1961 | बोरगांव | बोरगांव | 0.00 | 16.19 | 16.19 | 52030788 |
| 898 | सिविल सोयम पौड़ी, वन प्रभाग | नौगांवखाल | सुन्ना | पौड़ी-52 | चौबट्टाखाल | एकेश्वर | 28-08-1953 | सुन्ना | हलाई | 0.00 | 5.74 | 5.74 | 52030789 |
| 899 | सिविल सोयम पौड़ी, वन प्रभाग | नौगांवखाल | हलाई मल्ली | पौड़ी-52 | चौबट्टाखाल | एकेश्वर | 08-07-2001 | हलाई मल्ली | हलाई | 0.00 | 9.46 | 9.46 | 52030790 |
| 900 | सिविल सोयम पौड़ी, वन प्रभाग | नौगांवखाल | कपटियाल गाँव | पौड़ी-52 | चौबट्टाखाल | एकेश्वर | 03-12-1945 | कपटियालगाँव | स्योली | 0.00 | 1.62 | 1.62 | 52030791 |
| 901 | सिविल सोयम पौड़ी, वन प्रभाग | नौगांवखाल | लटिबौ | पौड़ी-52 | चौबट्टाखाल | एकेश्वर | 10-10-1931 | लटिबौ | लटिबौ | 0.00 | 30.86 | 30.86 | 52030792 |
| 902 | सिविल सोयम पौड़ी, वन प्रभाग | नौगांवखाल | दलिबौ | पौड़ी-52 | चौबट्टाखाल | एकेश्वर | 20-10-1936 | दलिबौ | लटिबौ | 0.00 | 6.89 | 6.89 | 52030793 |
| 903 | सिविल सोयम पौड़ी, वन प्रभाग | नौगांवखाल | मरडा महादेव | पौड़ी-52 | चौबट्टाखाल | एकेश्वर | 23-12-1999 | मरडा महादेव | स्योली | 0.00 | 2.94 | 2.94 | 52030794 |
| 904 | सिविल सोयम पौड़ी, वन प्रभाग | नौगांवखाल | स्योली | पौड़ी-52 | चौबट्टाखाल | एकेश्वर | 25-11-1948 | स्योली | स्योली | 0.00 | 7.63 | 7.63 | 52030795 |
| 905 | सिविल सोयम पौड़ी, वन प्रभाग | नौगांवखाल | अन्दखिल | पौड़ी-52 | चौबट्टाखाल | एकेश्वर | 21-02-1961 | अन्दखिल | गुराडमल्ला | 0.00 | 10.13 | 10.13 | 52030796 |
| 906 | सिविल सोयम पौड़ी, वन प्रभाग | नौगांवखाल | गुराडमल्ला | पौड़ी-52 | चौबट्टाखाल | एकेश्वर | 20-06-1931 | गुराडमल्ला | गुराडमल्ला | 0.00 | 5.27 | 5.27 | 52030797 |
| 907 | सिविल सोयम पौड़ी, वन प्रभाग | नौगांवखाल | पिलखेरा | पौड़ी-52 | चौबट्टाखाल | एकेश्वर | 24-12-2003 | पिलखेरा | पिलखेरा | 0.00 | 3.28 | 3.28 | 52030798 |
| 908 | सिविल सोयम पौड़ी, वन प्रभाग | नौगांवखाल | बुरसोली | पौड़ी-52 | चौबट्टाखाल | एकेश्वर | 19-02-1992 | बुरसोली | मरडा | 0.00 | 6.01 | 6.01 | 52030799 |
| 909 | सिविल सोयम पौड़ी, वन प्रभाग | नौगांवखाल | कुल्याणी | पौड़ी-52 | चौबट्टाखाल | एकेश्वर | 19-02-1961 | कुल्याणी | कुल्याणी | 0.00 | 23.73 | 23.73 | 52030800 |
| 910 | सिविल सोयम पौड़ी, वन प्रभाग | नौगांवखाल | मानकोट | पौड़ी-52 | चौबट्टाखाल | एकेश्वर | 05-06-2004 | मानकोट | मानकोट | 0.00 | 1.62 | 1.62 | 52030801 |
| 911 | सिविल सोयम पौड़ी, वन प्रभाग | नौगांवखाल | पंचुर | पौड़ी-52 | चौबट्टाखाल | एकेश्वर | 09-12-1992 | पंचुर | पंचुर | 0.00 | 21.26 | 21.26 | 52030802 |
| 912 | सिविल सोयम पौड़ी, वन प्रभाग | नौगांवखाल | भण्डाली | पौड़ी-52 | चौबट्टाखाल | एकेश्वर | 21-02-1961 | भण्डाली | भण्डाली | 0.00 | 36.05 | 36.05 | 52030803 |
| 913 | सिविल सोयम पौड़ी, वन प्रभाग | नौगांवखाल | बैन्दुल मल्ला | पौड़ी-52 | चौबट्टाखाल | एकेश्वर | 21-02-1966 | बैन्दुल मल्ला | भण्डाली | 0.00 | 4.05 | 4.05 | 52030804 |
| 914 | सिविल सोयम पौड़ी, वन प्रभाग | नौगांवखाल | खैड | पौड़ी-52 | चौबट्टाखाल | एकेश्वर | 22-11-1956 | खैड | मनकोट | 0.00 | 3.14 | 3.14 | 52030805 |
| 915 | सिविल सोयम पौड़ी, वन प्रभाग | नौगांवखाल | बडसू | पौड़ी-52 | चौबट्टाखाल | एकेश्वर | 12-09-2000 | बडसू | बडोली | 0.00 | 24.88 | 24.88 | 52030806 |
| 916 | सिविल सोयम पौड़ी, वन प्रभाग | नौगांवखाल | बडोली | पौड़ी-52 | चौबट्टाखाल | एकेश्वर | 25-06-2004 | बडोली | बडोली | 0.00 | 1.25 | 1.25 | 52030807 |

वन पंचायत निर्देशिका-सिविल सोयम पौड़ी वन प्रभाग, पौड़ी

| क्रम संख्या | वन प्रभाग का नाम | राजि का नाम | वन पंचायत का नाम | जनपद का नाम व राष्ट्रीय कोड | तहसील का नाम | विकासखण्ड का नाम | वन पंचायत का गठन वर्ष | राजस्व ग्राम का नाम | ग्राम पंचायत का नाम | वन पंचायत का क्षेत्रफल (हेक्टेयर में) | | | वन पंचायत कोड |
|-------------|-----------------------------|-------------|------------------------|-----------------------------|--------------|------------------|-----------------------|------------------------|---------------------|---------------------------------------|----------|---------------|---------------|
| | | | | | | | | | | आरक्षित वन | सिविल वन | कुल क्षेत्रफल | |
| 1 | 2 | 3 | 4 | 5 | 6 | 7 | 8 | 9 | 10 | 11 | 12 | 13 | 14 |
| 917 | सिविल सोयम पौड़ी, वन प्रभाग | नौगांवखाल | मुण्डियाप | पौड़ी-52 | चौबट्टाखाल | एकेश्वर | 12-03-2003 | मुण्डियाप | मुण्डियाप | 0.00 | 8.14 | 8.14 | 52030808 |
| 918 | सिविल सोयम पौड़ी, वन प्रभाग | नौगांवखाल | पीपली | पौड़ी-52 | चौबट्टाखाल | एकेश्वर | 30-12-1991 | पीपली | कोटा | 0.00 | 5.57 | 5.57 | 52030809 |
| 919 | सिविल सोयम पौड़ी, वन प्रभाग | नौगांवखाल | कोटा | पौड़ी-52 | चौबट्टाखाल | एकेश्वर | 30-12-1991 | कोटा | कोटा | 0.00 | 6.40 | 6.40 | 52030810 |
| 920 | सिविल सोयम पौड़ी, वन प्रभाग | नौगांवखाल | नौखण्डी | पौड़ी-52 | चौबट्टाखाल | एकेश्वर | 30-12-1991 | नौखण्डी | कोटा | 0.00 | 7.03 | 7.03 | 52030811 |
| 921 | सिविल सोयम पौड़ी, वन प्रभाग | नौगांवखाल | बुडोली | पौड़ी-52 | चौबट्टाखाल | एकेश्वर | 25-06-2004 | बुडोली | पवोली | 0.00 | 1.50 | 1.50 | 52030812 |
| 922 | सिविल सोयम पौड़ी, वन प्रभाग | नौगांवखाल | मांसौ मसेठा | पौड़ी-52 | चौबट्टाखाल | एकेश्वर | 30-12-1991 | मांसौ मसेठा | मांसौ | 0.00 | 31.93 | 31.93 | 52030813 |
| 923 | सिविल सोयम पौड़ी, वन प्रभाग | नौगांवखाल | पवोली | पौड़ी-52 | चौबट्टाखाल | एकेश्वर | 09-10-1950 | पवोली | पवोली | 0.00 | 11.61 | 11.61 | 52030814 |
| 924 | सिविल सोयम पौड़ी, वन प्रभाग | नौगांवखाल | मांसौ थपलियाल | पौड़ी-52 | चौबट्टाखाल | एकेश्वर | 30-12-1991 | मांसौ थपलियाल | मांसौ | 0.00 | 13.88 | 13.88 | 52030815 |
| 925 | सिविल सोयम पौड़ी, वन प्रभाग | नौगांवखाल | पुसोली | पौड़ी-52 | चौबट्टाखाल | एकेश्वर | 11-03-1975 | पुसोली | पुसोली | 0.00 | 17.82 | 17.82 | 52030816 |
| 926 | सिविल सोयम पौड़ी, वन प्रभाग | नौगांवखाल | अंसारी थापला | पौड़ी-52 | चौबट्टाखाल | एकेश्वर | 30-12-1991 | अंसारी थापला | थापला | 0.00 | 7.04 | 7.04 | 52030817 |
| 927 | सिविल सोयम पौड़ी, वन प्रभाग | नौगांवखाल | बडेथ मल्ला | पौड़ी-52 | चौबट्टाखाल | एकेश्वर | 20-10-1936 | बडेथ मल्ला | बडेथ | 0.00 | 5.56 | 5.56 | 52030818 |
| 928 | सिविल सोयम पौड़ी, वन प्रभाग | नौगांवखाल | थापला | पौड़ी-52 | चौबट्टाखाल | एकेश्वर | 20-10-1936 | थापला | बडेथ | 0.00 | 4.48 | 4.48 | 52030819 |
| 929 | सिविल सोयम पौड़ी, वन प्रभाग | नौगांवखाल | चमाली | पौड़ी-52 | चौबट्टाखाल | एकेश्वर | 30-07-2001 | चमाली | बडेथ | 0.00 | 2.58 | 2.58 | 52030820 |
| 930 | सिविल सोयम पौड़ी, वन प्रभाग | नौगांवखाल | सतपाली | पौड़ी-52 | चौबट्टाखाल | एकेश्वर | 26-11-1952 | सतपाली | सतपाली | 0.00 | 3.18 | 3.18 | 52030821 |
| 931 | सिविल सोयम पौड़ी, वन प्रभाग | नौगांवखाल | कमेडी | पौड़ी-52 | चौबट्टाखाल | एकेश्वर | 22-01-1966 | कमेडी | मठचौरी | 0.00 | 16.20 | 16.20 | 52030822 |
| 932 | सिविल सोयम पौड़ी, वन प्रभाग | नौगांवखाल | वमोली | पौड़ी-52 | चौबट्टाखाल | एकेश्वर | 31-07-2000 | वमोली | मठचौरी | 0.00 | 4.58 | 4.58 | 52030823 |
| 933 | सिविल सोयम पौड़ी, वन प्रभाग | नौगांवखाल | दुन्द्रकोटी | पौड़ी-52 | चौबट्टाखाल | एकेश्वर | 21-02-1961 | दुन्द्रकोटी | गजेरासैण | 0.00 | 11.39 | 11.39 | 52030824 |
| 934 | सिविल सोयम पौड़ी, वन प्रभाग | नौगांवखाल | मथाणा | पौड़ी-52 | चौबट्टाखाल | एकेश्वर | 03-11-1979 | मथाणा | मथाणा | 0.00 | 54.68 | 54.68 | 52030825 |
| 935 | सिविल सोयम पौड़ी, वन प्रभाग | नौगांवखाल | कटुड उर्फ धर्मपुर | पौड़ी-52 | चौबट्टाखाल | एकेश्वर | 08-11-1997 | कटुड उर्फ धर्मपुर | गजेरा | 0.00 | 7.87 | 7.87 | 52030826 |
| 936 | सिविल सोयम पौड़ी, वन प्रभाग | नौगांवखाल | सीला तल्ला, सीला मल्ला | पौड़ी-52 | चौबट्टाखाल | एकेश्वर | 21-02-1961 | सीला तल्ला, सीला मल्ला | गजेरासैण | 0.00 | 2.39 | 2.39 | 52030827 |
| 937 | सिविल सोयम पौड़ी, वन प्रभाग | नौगांवखाल | पांथर | पौड़ी-52 | चौबट्टाखाल | एकेश्वर | 25-09-2003 | पांथर | पांथर | 0.00 | 5.78 | 5.78 | 52030828 |
| 938 | सिविल सोयम पौड़ी, वन प्रभाग | नौगांवखाल | घडियालगांव | पौड़ी-52 | चौबट्टाखाल | एकेश्वर | 26-11-1952 | घडियालगांव | पांथर | 0.00 | 38.90 | 38.90 | 52030829 |
| 939 | सिविल सोयम पौड़ी, वन प्रभाग | नौगांवखाल | नौगांव पांथर | पौड़ी-52 | चौबट्टाखाल | एकेश्वर | 16-12-1978 | नौगांव पांथर | नौगांव पांथर | 0.00 | 3.08 | 3.08 | 52030830 |
| 940 | सिविल सोयम पौड़ी, वन प्रभाग | नौगांवखाल | जडपाणी | पौड़ी-52 | चौबट्टाखाल | एकेश्वर | 22-11-1956 | जडपाणी | पांथर | 0.00 | 17.36 | 17.36 | 52030831 |
| 941 | सिविल सोयम पौड़ी, वन प्रभाग | नौगांवखाल | विजखोली | पौड़ी-52 | चौबट्टाखाल | एकेश्वर | 31-07-2001 | विजखोली | नौगांव | 0.00 | 5.77 | 5.77 | 52030832 |
| 942 | सिविल सोयम पौड़ी, वन प्रभाग | नौगांवखाल | चौण्डील0 गजेरा | पौड़ी-52 | चौबट्टाखाल | एकेश्वर | 30-12-1991 | चौण्डील0 गजेरा | गजेरा | 0.00 | 12.96 | 12.96 | 52030833 |
| 943 | सिविल सोयम पौड़ी, वन प्रभाग | नौगांवखाल | बडेथ तल्ला | पौड़ी-52 | चौबट्टाखाल | एकेश्वर | 21-02-1961 | बडेथ तल्ला | बडेथ | 0.00 | 6.89 | 6.89 | 52030834 |
| 944 | सिविल सोयम पौड़ी, वन प्रभाग | नौगांवखाल | देवल तल्ला | पौड़ी-52 | चौबट्टाखाल | एकेश्वर | 23-07-2003 | देवल तल्ला | जैतोली | 0.00 | 4.80 | 4.80 | 52030835 |
| 945 | सिविल सोयम पौड़ी, वन प्रभाग | नौगांवखाल | सलाण | पौड़ी-52 | चौबट्टाखाल | पोखड़ा | 24-06-1960 | सलाण | सलाण | 0.00 | 13.73 | 13.73 | 52030843 |
| 946 | सिविल सोयम पौड़ी, वन प्रभाग | नौगांवखाल | किलवास | पौड़ी-52 | चौबट्टाखाल | पोखड़ा | 13-08-1958 | किलवास | दणखण्ड | 0.00 | 3.38 | 3.38 | 52030844 |
| 947 | सिविल सोयम पौड़ी, वन प्रभाग | नौगांवखाल | मंजगांव | पौड़ी-52 | चौबट्टाखाल | पोखड़ा | 21-02-1966 | मंजगांव च0 | मंजगांव | 0.00 | 12.96 | 12.96 | 52030845 |
| 948 | सिविल सोयम पौड़ी, वन प्रभाग | नौगांवखाल | कुई | पौड़ी-52 | चौबट्टाखाल | पोखड़ा | 04-06-2004 | कुई | कुई | 0.00 | 6.20 | 6.20 | 52030846 |
| 949 | सिविल सोयम पौड़ी, वन प्रभाग | नौगांवखाल | सुन्दरई | पौड़ी-52 | चौबट्टाखाल | पोखड़ा | 20-07-1978 | सुन्दरई | मंजगांव | 0.00 | 9.32 | 9.32 | 52030847 |
| 950 | सिविल सोयम पौड़ी, वन प्रभाग | नौगांवखाल | चमनाऊ | पौड़ी-52 | चौबट्टाखाल | पोखड़ा | 05-12-1948 | चमनाऊ | चमनाऊ | 0.00 | 21.89 | 21.89 | 52030848 |

| क्रम संख्या | वन प्रभाग का नाम | राजि का नाम | वन पंचायत का नाम | जनपद का नाम व राष्ट्रीय कोड | तहसील का नाम | विकासखण्ड का नाम | वन पंचायत का गठन वर्ष | राजस्व ग्राम का नाम | ग्राम पंचायत का नाम | वन पंचायत का क्षेत्रफल (हेक्टेयर में) | | | वन पंचायत कोड |
|-------------|-----------------------------|-------------|------------------|-----------------------------|--------------|------------------|-----------------------|---------------------|---------------------|---------------------------------------|----------|---------------|---------------|
| | | | | | | | | | | आरक्षित वन | सिविल वन | कुल क्षेत्रफल | |
| 1 | 2 | 3 | 4 | 5 | 6 | 7 | 8 | 9 | 10 | 11 | 12 | 13 | 14 |
| 951 | सिविल सोयम पौड़ी, वन प्रभाग | नौगांवखाल | सौण्डल | पौड़ी-52 | चौबट्टाखाल | पोखड़ा | 10-10-1931 | सौण्डल | सौण्डल | 0.00 | 4.45 | 4.45 | 52030849 |
| 952 | सिविल सोयम पौड़ी, वन प्रभाग | नौगांवखाल | झल्लू | पौड़ी-52 | चौबट्टाखाल | पोखड़ा | 19-10-1973 | झल्लू | गडोली | 0.00 | 1.41 | 1.41 | 52030850 |
| 953 | सिविल सोयम पौड़ी, वन प्रभाग | नौगांवखाल | गडोली | पौड़ी-52 | चौबट्टाखाल | पोखड़ा | 22-12-1957 | गडोली | गडोली | 0.00 | 29.36 | 29.36 | 52030851 |
| 954 | सिविल सोयम पौड़ी, वन प्रभाग | नौगांवखाल | घरतोली | पौड़ी-52 | चौबट्टाखाल | पोखड़ा | 30-12-1991 | घरतोली | घरतोली | 0.00 | 2.69 | 2.69 | 52030852 |
| 955 | सिविल सोयम पौड़ी, वन प्रभाग | नौगांवखाल | भेटी | पौड़ी-52 | चौबट्टाखाल | पोखड़ा | 15-06-1960 | भेटी | भेटी | 0.00 | 5.67 | 5.67 | 52030853 |
| 956 | सिविल सोयम पौड़ी, वन प्रभाग | नौगांवखाल | गिवाली | पौड़ी-52 | चौबट्टाखाल | पोखड़ा | 21-02-1966 | गिवाली | भेटी | 0.00 | 5.43 | 5.43 | 52030854 |
| 957 | सिविल सोयम पौड़ी, वन प्रभाग | नौगांवखाल | खांकर | पौड़ी-52 | चौबट्टाखाल | पोखड़ा | 31-01-2001 | खांकर | ओडगांव | 0.00 | 0.61 | 0.61 | 52030855 |
| 958 | सिविल सोयम पौड़ी, वन प्रभाग | नौगांवखाल | नाई | पौड़ी-52 | चौबट्टाखाल | पोखड़ा | 10-10-1932 | नाई | नाई | 0.00 | 6.69 | 6.69 | 52030856 |
| 959 | सिविल सोयम पौड़ी, वन प्रभाग | नौगांवखाल | धस्माणी | पौड़ी-52 | चौबट्टाखाल | पोखड़ा | 10-11-1957 | धस्माणी | दलमाणा | 0.00 | 5.27 | 5.27 | 52030857 |
| 960 | सिविल सोयम पौड़ी, वन प्रभाग | नौगांवखाल | वौन्दर | पौड़ी-52 | चौबट्टाखाल | पोखड़ा | 05-06-2004 | वौन्दर | वौन्दर | 0.00 | 1.60 | 1.60 | 52030858 |
| 961 | सिविल सोयम पौड़ी, वन प्रभाग | नौगांवखाल | नौला | पौड़ी-52 | चौबट्टाखाल | पोखड़ा | 18-07-1999 | नौला | दलमाणा | 0.00 | 0.52 | 0.52 | 52030859 |
| 962 | सिविल सोयम पौड़ी, वन प्रभाग | नौगांवखाल | मल्ड मला | पौड़ी-52 | चौबट्टाखाल | पोखड़ा | 09-03-1979 | मल्ड मला | मल्ड मला | 0.00 | 9.11 | 9.11 | 52030860 |
| 963 | सिविल सोयम पौड़ी, वन प्रभाग | नौगांवखाल | थापला / दलमण | पौड़ी-52 | चौबट्टाखाल | पोखड़ा | 11-05-1985 | थापला / दलमण | दलमाणा | 0.00 | 8.91 | 8.91 | 52030861 |
| 964 | सिविल सोयम पौड़ी, वन प्रभाग | नौगांवखाल | गवाणी / किमगडी | पौड़ी-52 | चौबट्टाखाल | पोखड़ा | 17-08-1960 | गवाणी / किमगडी | गवाणी | 0.00 | 48.60 | 48.60 | 52030862 |
| 965 | सिविल सोयम पौड़ी, वन प्रभाग | नौगांवखाल | दणखण्ड | पौड़ी-52 | चौबट्टाखाल | पोखड़ा | 20-02-1960 | दणखण्ड | दणखण्ड | 0.00 | 5.67 | 5.67 | 52030863 |
| 966 | सिविल सोयम पौड़ी, वन प्रभाग | नौगांवखाल | श्रीकोट | पौड़ी-52 | चौबट्टाखाल | पोखड़ा | 08-02-2004 | श्रीकोट | श्रीकोट | 0.00 | 2.00 | 2.00 | 52030864 |
| 967 | सिविल सोयम पौड़ी, वन प्रभाग | नौगांवखाल | असरकोट | पौड़ी-52 | चौबट्टाखाल | पोखड़ा | 17-06-2004 | असरकोट | श्रीकोट | 0.00 | 18.67 | 18.67 | 52030865 |
| 968 | सिविल सोयम पौड़ी, वन प्रभाग | नौगांवखाल | ऐरोली मल्ली | पौड़ी-52 | चौबट्टाखाल | पोखड़ा | 13-12-2003 | ऐरोली मल्ली | ऐरोली तल्ली | 0.00 | 11.80 | 11.80 | 52030866 |
| 969 | सिविल सोयम पौड़ी, वन प्रभाग | नौगांवखाल | उबोट | पौड़ी-52 | चौबट्टाखाल | पोखड़ा | 19-10-1973 | उबोट | ऐरोली तल्ली | 0.00 | 2.49 | 2.49 | 52030867 |
| 970 | सिविल सोयम पौड़ी, वन प्रभाग | नौगांवखाल | ऐरोली तल्ली | पौड़ी-52 | चौबट्टाखाल | पोखड़ा | 13-12-2003 | ऐरोली तल्ली | ऐरोली तल्ली | 0.00 | 5.50 | 5.50 | 52030868 |
| 971 | सिविल सोयम पौड़ी, वन प्रभाग | नौगांवखाल | मयालगांव | पौड़ी-52 | चौबट्टाखाल | पोखड़ा | 29-09-1989 | मयालगांव | मयालगांव | 0.00 | 1.54 | 1.54 | 52030869 |
| 972 | सिविल सोयम पौड़ी, वन प्रभाग | नौगांवखाल | गडरी | पौड़ी-52 | चौबट्टाखाल | पोखड़ा | 19-02-1992 | गडरी | गडरी | 0.00 | 15.10 | 15.10 | 52030870 |
| 973 | सिविल सोयम पौड़ी, वन प्रभाग | नौगांवखाल | कोला | पौड़ी-52 | चौबट्टाखाल | पोखड़ा | 30-10-2003 | कोला | कोला | 0.00 | 7.89 | 7.89 | 52030871 |
| 974 | सिविल सोयम पौड़ी, वन प्रभाग | नौगांवखाल | गौखण्ड | पौड़ी-52 | चौबट्टाखाल | पोखड़ा | 20-04-2004 | गौखण्ड | गडरी | 0.00 | 4.24 | 4.24 | 52030872 |
| 975 | सिविल सोयम पौड़ी, वन प्रभाग | नौगांवखाल | पणिया | पौड़ी-52 | चौबट्टाखाल | पोखड़ा | 20-04-2004 | पणिया | कूपज | 0.00 | 7.94 | 7.94 | 52030873 |
| 976 | सिविल सोयम पौड़ी, वन प्रभाग | नौगांवखाल | कनोटा | पौड़ी-52 | चौबट्टाखाल | पोखड़ा | 15-08-1987 | कनोटा | घडियालधार | 0.00 | 9.32 | 9.32 | 52030874 |
| 977 | सिविल सोयम पौड़ी, वन प्रभाग | नौगांवखाल | मेवा | पौड़ी-52 | चौबट्टाखाल | पोखड़ा | 12-09-1999 | मेवा | मसमोली | 0.00 | 4.53 | 4.53 | 52030875 |
| 978 | सिविल सोयम पौड़ी, वन प्रभाग | नौगांवखाल | नौगांव | पौड़ी-52 | चौबट्टाखाल | पोखड़ा | 05-06-2004 | नौगांव | पाण्ड | 0.00 | 2.70 | 2.70 | 52030876 |
| 979 | सिविल सोयम पौड़ी, वन प्रभाग | नौगांवखाल | सकनौली | पौड़ी-52 | चौबट्टाखाल | पोखड़ा | 06-06-2004 | सकनौली | सकनौली | 0.00 | 2.78 | 2.78 | 52030877 |
| 980 | सिविल सोयम पौड़ी, वन प्रभाग | नौगांवखाल | छिमलीडांग | पौड़ी-52 | चौबट्टाखाल | पोखड़ा | 29-09-1989 | छिमलीडांग | घडियालधार | 0.00 | 20.46 | 20.46 | 52030878 |
| 981 | सिविल सोयम पौड़ी, वन प्रभाग | नौगांवखाल | घडियालधार | पौड़ी-52 | चौबट्टाखाल | पोखड़ा | 30-06-2004 | घडियालधार | घडियालधार | 0.00 | 3.01 | 3.01 | 52030879 |
| 982 | सिविल सोयम पौड़ी, वन प्रभाग | नौगांवखाल | मैस्वाडा | पौड़ी-52 | चौबट्टाखाल | पोखड़ा | 05-06-2004 | मैस्वाडा | पाण्ड | 0.00 | 2.17 | 2.17 | 52030880 |
| 983 | सिविल सोयम पौड़ी, वन प्रभाग | नौगांवखाल | नौखोली | पौड़ी-52 | चौबट्टाखाल | पोखड़ा | 07-08-1999 | नौखोली | पाण्ड | 0.00 | 3.51 | 3.51 | 52030881 |
| 984 | सिविल सोयम पौड़ी, वन प्रभाग | नौगांवखाल | वीणागाड | पौड़ी-52 | चौबट्टाखाल | पोखड़ा | 04-06-1932 | वीणागाड | वीणागाड | 0.00 | 5.17 | 5.17 | 52030882 |

वन पंचायत निर्देशिका-सिविल सोयम पौड़ी वन प्रभाग, पौड़ी

| क्रम संख्या | वन प्रभाग का नाम | राजि का नाम | वन पंचायत का नाम | जनपद का नाम व राष्ट्रीय कोड | तहसील का नाम | विकासखण्ड का नाम | वन पंचायत का गठन वर्ष | राजस्व ग्राम का नाम | ग्राम पंचायत का नाम | वन पंचायत का क्षेत्रफल (हेक्टेयर में) | | | वन पंचायत कोड |
|-------------|-----------------------------|-------------|------------------|-----------------------------|--------------|------------------|-----------------------|---------------------|---------------------|---------------------------------------|----------|---------------|---------------|
| | | | | | | | | | | आरक्षित वन | सिविल वन | कुल क्षेत्रफल | |
| 1 | 2 | 3 | 4 | 5 | 6 | 7 | 8 | 9 | 10 | 11 | 12 | 13 | 14 |
| 985 | सिविल सोयम पौड़ी, वन प्रभाग | नौगांवखाल | असलोट मल्ला | पौड़ी-52 | चौबट्टाखाल | पोखड़ा | 12-12-1995 | असलोट मल्ला | असलोट | 0.00 | 2.89 | 2.89 | 52030883 |
| 986 | सिविल सोयम पौड़ी, वन प्रभाग | नौगांवखाल | देवराडी तल्ली | पौड़ी-52 | चौबट्टाखाल | पोखड़ा | 12-08-1995 | देवराडी तल्ली | देवराडी मल्ली | 0.00 | 20.25 | 20.25 | 52030884 |
| 987 | सिविल सोयम पौड़ी, वन प्रभाग | नौगांवखाल | मसमोली | पौड़ी-52 | चौबट्टाखाल | पोखड़ा | 05-06-2004 | मसमोली | मसमोली | 0.00 | 3.36 | 3.36 | 52030885 |
| 988 | सिविल सोयम पौड़ी, वन प्रभाग | नौगांवखाल | देवराडी मल्ली | पौड़ी-52 | चौबट्टाखाल | पोखड़ा | 30-12-1958 | देवराडी मल्ली | देवराडी मल्ली | 0.00 | 2.23 | 2.23 | 52030886 |
| 989 | सिविल सोयम पौड़ी, वन प्रभाग | नौगांवखाल | भदूली | पौड़ी-52 | चौबट्टाखाल | पोखड़ा | 30-12-1949 | भदूली | भदूली | 0.00 | 2.64 | 2.64 | 52030887 |
| 990 | सिविल सोयम पौड़ी, वन प्रभाग | नौगांवखाल | पालीगूठ | पौड़ी-52 | चौबट्टाखाल | पोखड़ा | 10-10-1931 | पालीगूठ | पाली | 0.00 | 1.97 | 1.97 | 52030888 |
| 991 | सिविल सोयम पौड़ी, वन प्रभाग | नौगांवखाल | हरूली मल्ली | पौड़ी-52 | चौबट्टाखाल | पोखड़ा | 04-04-2002 | हरूली मल्ली | पाली | 0.00 | 5.36 | 5.36 | 52030889 |
| 992 | सिविल सोयम पौड़ी, वन प्रभाग | नौगांवखाल | कफोलगांव | पौड़ी-52 | चौबट्टाखाल | पोखड़ा | 30-08-2003 | कफोलगांव | खेडगांव | 0.00 | 6.40 | 6.40 | 52030890 |
| 993 | सिविल सोयम पौड़ी, वन प्रभाग | नौगांवखाल | मंजगांव | पौड़ी-52 | चौबट्टाखाल | पोखड़ा | 20-07-1978 | मंजगांव | मंजगांव | 0.00 | 7.76 | 7.76 | 52030891 |
| 994 | सिविल सोयम पौड़ी, वन प्रभाग | नौगांवखाल | खेडगांव | पौड़ी-52 | चौबट्टाखाल | पोखड़ा | 20-02-2003 | खेडगांव | खेडगांव | 0.00 | 1.33 | 1.33 | 52030892 |
| 995 | सिविल सोयम पौड़ी, वन प्रभाग | नौगांवखाल | हडकोट म0 | पौड़ी-52 | चौबट्टाखाल | पोखड़ा | 23-07-1999 | हडकोट म0 | हडकोट | 0.00 | 2.36 | 2.36 | 52030893 |
| 996 | सिविल सोयम पौड़ी, वन प्रभाग | नौगांवखाल | हडकोट त0 | पौड़ी-52 | चौबट्टाखाल | पोखड़ा | 23-07-1999 | हडकोट त0 | हडकोट | 0.00 | 4.01 | 4.01 | 52030894 |
| 997 | सिविल सोयम पौड़ी, वन प्रभाग | नौगांवखाल | ढुंगागूठ | पौड़ी-52 | चौबट्टाखाल | पोखड़ा | 23-07-1999 | ढुंगागूठ | खेडगांव | 0.00 | 4.02 | 4.02 | 52030895 |
| 998 | सिविल सोयम पौड़ी, वन प्रभाग | नौगांवखाल | मयालगांव त0 | पौड़ी-52 | चौबट्टाखाल | पोखड़ा | 29-09-1989 | मयालगांव त0 | मयालगांव | 0.00 | 29.27 | 29.27 | 52030896 |
| 999 | सिविल सोयम पौड़ी, वन प्रभाग | नौगांवखाल | पडियारगांव | पौड़ी-52 | चौबट्टाखाल | पोखड़ा | 14-12-1971 | पडियारगांव | लखोली | 0.00 | 3.13 | 3.13 | 52030897 |
| 1000 | सिविल सोयम पौड़ी, वन प्रभाग | नौगांवखाल | लखोली | पौड़ी-52 | चौबट्टाखाल | पोखड़ा | 19-10-1973 | लखोली | लखोली | 0.00 | 5.16 | 5.16 | 52030898 |
| 1001 | सिविल सोयम पौड़ी, वन प्रभाग | नौगांवखाल | कमेडी | पौड़ी-52 | चौबट्टाखाल | पोखड़ा | 16-10-1947 | कमेडी | कमेडी | 0.00 | 6.90 | 6.90 | 52030899 |
| 1002 | सिविल सोयम पौड़ी, वन प्रभाग | नौगांवखाल | वीणामल्ली | पौड़ी-52 | चौबट्टाखाल | पोखड़ा | 17-04-1989 | वीणामल्ली | वीणामल्ली | 0.00 | 0.77 | 0.77 | 52030900 |
| 1003 | सिविल सोयम पौड़ी, वन प्रभाग | नौगांवखाल | वीणाघार | पौड़ी-52 | चौबट्टाखाल | पोखड़ा | 17-12-1995 | वीणाघार | वीणाघार | 0.00 | 3.34 | 3.34 | 52030901 |
| 1004 | सिविल सोयम पौड़ी, वन प्रभाग | नौगांवखाल | सेडियाघार | पौड़ी-52 | चौबट्टाखाल | पोखड़ा | 05-06-2004 | सेडियाघार | सेडियाघार | 0.00 | 3.33 | 3.33 | 52030902 |
| 1005 | सिविल सोयम पौड़ी, वन प्रभाग | नौगांवखाल | कन्डूली | पौड़ी-52 | चौबट्टाखाल | पोखड़ा | 15-06-1956 | कन्डूली | सेडियाघार | 0.00 | 15.39 | 15.39 | 52030903 |
| 1006 | सिविल सोयम पौड़ी, वन प्रभाग | नौगांवखाल | पितरोडा | पौड़ी-52 | चौबट्टाखाल | पोखड़ा | 06-06-2004 | पितरोडा | सेडियाघार | 0.00 | 2.16 | 2.16 | 52030904 |
| 1007 | सिविल सोयम पौड़ी, वन प्रभाग | नौगांवखाल | सांसौ | पौड़ी-52 | चौबट्टाखाल | पोखड़ा | 06-04-2004 | सांसौ | सांसौ | 0.00 | 80.81 | 80.81 | 52030905 |
| 1008 | सिविल सोयम पौड़ी, वन प्रभाग | नौगांवखाल | कोला पातलपू | पौड़ी-52 | चौबट्टाखाल | पोखड़ा | 2003 | कोला पातलपू | कोला | 0.00 | 20.61 | 20.61 | 52030906 |
| 1009 | सिविल सोयम पौड़ी, वन प्रभाग | नौगांवखाल | किमोला | पौड़ी-52 | सतपुली | एकेश्वर | 11-03-975 | किमोला | रेडू | 0.00 | 2.16 | 2.16 | 52061311 |
| 1010 | सिविल सोयम पौड़ी, वन प्रभाग | नौगांवखाल | उच्चाकोट | पौड़ी-52 | सतपुली | एकेश्वर | 26-11-1952 | उच्चाकोट | पातलगूठ | 0.00 | 3.33 | 3.33 | 52061312 |
| 1011 | सिविल सोयम पौड़ी, वन प्रभाग | नौगांवखाल | पातलगूठ | पौड़ी-52 | सतपुली | एकेश्वर | 09-10-1930 | पातलगूठ | पातलगूठ | 0.00 | 13.27 | 13.27 | 52061313 |
| 1012 | सिविल सोयम पौड़ी, वन प्रभाग | नौगांवखाल | नरस्या | पौड़ी-52 | सतपुली | पोखड़ा | 22-06-2004 | नरस्या | संगलाकोटी | 0.00 | 6.29 | 6.29 | 52061316 |
| 1013 | सिविल सोयम पौड़ी, वन प्रभाग | नौगांवखाल | गवाणा तल्ला | पौड़ी-52 | सतपुली | पोखड़ा | 20-06-2004 | गवाणा तल्ला | गवाणा मल्ला | 0.00 | 5.72 | 5.72 | 52061317 |
| 1014 | सिविल सोयम पौड़ी, वन प्रभाग | नौगांवखाल | गवाणा मल्ला | पौड़ी-52 | सतपुली | पोखड़ा | 14-12-2003 | गवाणा मल्ला | गवाणा मल्ला | 0.00 | 3.95 | 3.95 | 52061318 |
| 1015 | सिविल सोयम पौड़ी, वन प्रभाग | नौगांवखाल | सल्ट | पौड़ी-52 | सतपुली | पोखड़ा | 12-05-2004 | सल्ट | सल्ट | 0.00 | 2.05 | 2.05 | 52061319 |
| 1016 | सिविल सोयम पौड़ी, वन प्रभाग | नौगांवखाल | महरगांव मल्ला | पौड़ी-52 | सतपुली | पोखड़ा | 08-08-2003 | महरगांव मल्ला | सल्ट | 0.00 | 2.05 | 2.05 | 52061320 |
| 1017 | सिविल सोयम पौड़ी, वन प्रभाग | नौगांवखाल | महरगांव तल्ला | पौड़ी-52 | सतपुली | पोखड़ा | 08-08-2003 | महरगांव तल्ला | सल्ट | 0.00 | 6.43 | 6.43 | 52061321 |
| 1018 | सिविल सोयम पौड़ी, वन प्रभाग | नौगांवखाल | बडेथ | पौड़ी-52 | सतपुली | पोखड़ा | 11-03-1995 | बडेथ | बडेथ | 0.00 | 4.85 | 4.85 | 52061322 |

वन पंचायत निर्देशिका-सिविल सोयम पौड़ी वन प्रभाग, पौड़ी

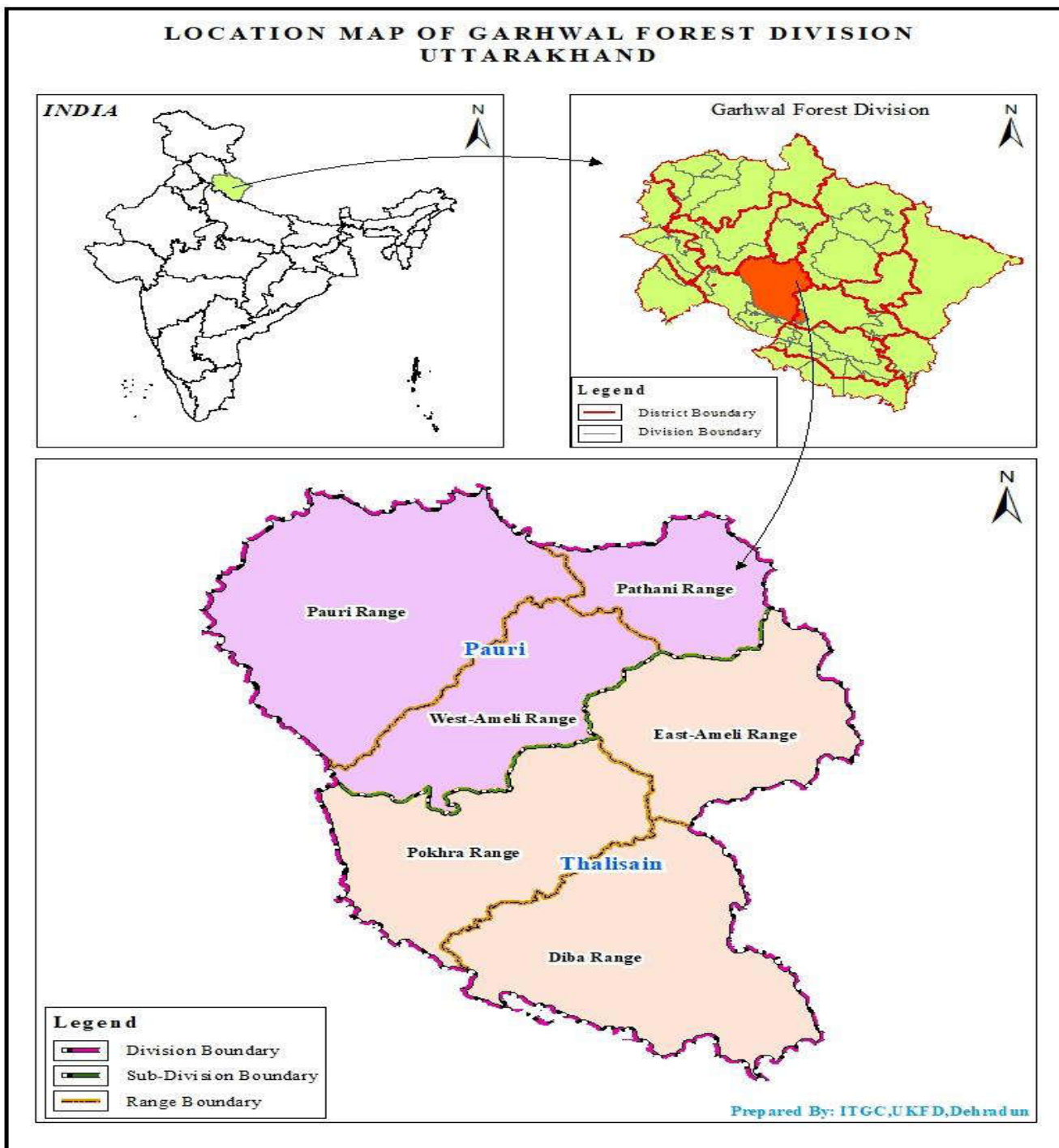
| क्रम संख्या | वन प्रभाग का नाम | राजि का नाम | वन पंचायत का नाम | जनपद का नाम व राष्ट्रीय कोड | तहसील का नाम | विकासखण्ड का नाम | वन पंचायत का गठन वर्ष | राजस्व ग्राम का नाम | ग्राम पंचायत का नाम | वन पंचायत का क्षेत्रफल (हेक्टेयर में) | | | वन पंचायत कोड |
|--|-----------------------------|-------------|--------------------------|--|--------------|------------------|-----------------------|--------------------------|---------------------|---------------------------------------|----------|---------------|---------------|
| | | | | | | | | | | आरक्षित वन | सिविल वन | कुल क्षेत्रफल | |
| 1 | 2 | 3 | 4 | 5 | 6 | 7 | 8 | 9 | 10 | 11 | 12 | 13 | 14 |
| 1019 | सिविल सोयम पौड़ी, वन प्रभाग | नौगांवखाल | बगवाडी | पौड़ी-52 | थैलीसैण | थैलीसैण | 16-02-1968 | बगवाडी | बगवाडी | 0.00 | 74.32 | 74.32 | 52081547 |
| 1020 | सिविल सोयम पौड़ी, वन प्रभाग | नौगांवखाल | रणगांव (म0व0प0) | पौड़ी-52 | थैलीसैण | थैलीसैण | 1996 | रणगांव (म0व0प0) | रणगांव | 0.00 | 24.57 | 24.57 | 52081548 |
| 1021 | सिविल सोयम पौड़ी, वन प्रभाग | नौगांवखाल | मरोडा | पौड़ी-52 | थैलीसैण | थैलीसैण | 23-10-2003 | मरोडा | मरोडा | 0.00 | 9.61 | 9.61 | 52081549 |
| 1022 | सिविल सोयम पौड़ी, वन प्रभाग | नौगांवखाल | नैनी(जल्लू) | पौड़ी-52 | थैलीसैण | थैलीसैण | 30-06-1999 | नैनी (जल्लू) | जल्लू | 0.00 | 12.55 | 12.55 | 52081550 |
| 1023 | सिविल सोयम पौड़ी, वन प्रभाग | नौगांवखाल | झडपाली | पौड़ी-52 | थैलीसैण | थैलीसैण | 11-06-2003 | झडपाली | हसूडी | 0.00 | 1.71 | 1.71 | 52081551 |
| 1024 | सिविल सोयम पौड़ी, वन प्रभाग | नौगांवखाल | मज्यूर | पौड़ी-52 | थैलीसैण | थैलीसैण | 03-11-1975 | मज्यूर | पपडियाणा | 0.00 | 11.34 | 11.34 | 52081552 |
| 1025 | सिविल सोयम पौड़ी, वन प्रभाग | नौगांवखाल | धुयेली लगा पोखरी (कुण्ज) | पौड़ी-52 | थैलीसैण | थैलीसैण | 23-05-1994 | धुयेली लगा पोखरी (कुण्ज) | पोखरी | 0.00 | 5.06 | 5.06 | 52081553 |
| 1026 | सिविल सोयम पौड़ी, वन प्रभाग | नौगांवखाल | पोखरी | पौड़ी-52 | थैलीसैण | थैलीसैण | 1999 | पोखरी | पोखरी | 0.00 | 41.02 | 41.02 | 52081554 |
| 1027 | सिविल सोयम पौड़ी, वन प्रभाग | नौगांवखाल | रणडोला | पौड़ी-52 | थैलीसैण | थैलीसैण | 2003 | रणडोला | कैन्यूर | 0.00 | 6.70 | 6.70 | 52081555 |
| 1028 | सिविल सोयम पौड़ी, वन प्रभाग | नौगांवखाल | सोबरा | पौड़ी-52 | थैलीसैण | थैलीसैण | 1999 | सोबरा | पित्रसैण | 0.00 | 47.13 | 47.13 | 52081556 |
| 1029 | सिविल सोयम पौड़ी, वन प्रभाग | नौगांवखाल | पित्रसैण | पौड़ी-52 | थैलीसैण | थैलीसैण | 24-03-1970 | पित्रसैण | पित्रसैण | 0.00 | 25.52 | 25.52 | 52081557 |
| 1030 | सिविल सोयम पौड़ी, वन प्रभाग | नौगांवखाल | रौता | पौड़ी-52 | थैलीसैण | थैलीसैण | 25-10-1996 | रौता | रौता | 0.00 | 21.43 | 21.43 | 52081558 |
| 1031 | सिविल सोयम पौड़ी, वन प्रभाग | नौगांवखाल | पनाऊ | पौड़ी-52 | थैलीसैण | थैलीसैण | 1999 | पनाऊ | पनाऊ | 0.00 | 41.00 | 41.00 | 52081559 |
| 1032 | सिविल सोयम पौड़ी, वन प्रभाग | नौगांवखाल | डौरिया | पौड़ी-52 | थैलीसैण | थैलीसैण | 05-11-1985 | डौरिया | रुंठी | 0.00 | 29.16 | 29.16 | 52081560 |
| 1033 | सिविल सोयम पौड़ी, वन प्रभाग | नौगांवखाल | मण्डेली | पौड़ी-52 | थैलीसैण | थैलीसैण | 26-03-1970 | मण्डेली | मण्डेली | 0.00 | 25.92 | 25.92 | 52081561 |
| कुल वन पंचायतों की संख्या= 1033 | | | | कुल क्षेत्रफल= 13830.32 Ha (आरक्षित भूमि/वन= 0.00 Ha, सिविल भूमि/वन= 13830.32 Ha) | | | | | | | | | |

*स्रोत- सिविल सोयम पौड़ी वन प्रभाग, पौड़ी के अन्तर्गत आने वाली समस्त वन पंचायतों से सम्बन्धित उक्त सूची को जिलाधिकारी पौड़ी से प्राप्त राजस्व अभिलेखों के आंकड़ों के आधार पर संधारित किया गया है।

10.2— गढ़वाल वन प्रभाग, पौड़ी

प्रभाग का गठन व भौगोलिक स्थिति:

पूर्व में गढ़वाल वन प्रभाग का नाम “दक्षिणी गढ़वाल वन प्रभाग” था, शासनादेश संख्या, 3666/14-75/1970, दिनांक, 24.07.1972 द्वारा इस वन प्रभाग का नाम “गढ़वाल वन प्रभाग” कर दिया गया। शासकीय आदेश संख्या 2129/14-1-94 (5) 80/टी.सी. दिनांक 25.06.1994 द्वारा पुनर्गठन के फलस्वरूप पश्चिमी अल्मोड़ा वन प्रभाग के जौरासी व लौहवा रेंज के वन क्षेत्र गढ़वाल वन



प्रभाग में सम्मिलित किए गए तथा पौड़ी रेंज के कुछ वन क्षेत्र अलकनन्दा भूमि संरक्षण वन प्रभाग गोपेश्वर, को हस्तान्तरित किए गए। भौगोलिक रूप से गढ़वाल प्रभाग पूर्णतः जनपद पौड़ी के अन्तर्गत स्थित है। गढ़वाल वन प्रभाग के उत्तर में केदारनाथ वन प्रभाग, पूर्व में अल्मोड़ा वन प्रभाग, दक्षिण में कालागढ़ वन प्रभाग व पश्चिम में लैन्सडाउन वन प्रभाग की सीमाएं लगी हुई हैं। गढ़वाल वन प्रभाग का क्षेत्र 29° 42” उत्तर अक्षांश से 30° 12” उत्तर अक्षांश तथा 70° 36” पूर्वी देशान्तर से 79° 14” पूर्वी देशान्तर के बीच स्थित है।

क्षेत्रफल का विवरण:

प्रभाग के क्षेत्रान्तर्गत कुल 189 वन पंचायतें हैं, जो जनपद की 07 तहसीलों (पौड़ी, चाकीसैण, श्रीनगर, सतपुली, चौबट्टाखाल, थलीसैण, बीरोखाल, रिखणीखाल) एवं 09 विकास खण्डों (पौड़ी, कोट, पाबौ, कल्जीखाल, खिर्सू, एकेश्वर, पोखड़ा, थलीसैण, बीरोखाल) में विस्तारित हैं। गढ़वाल वन प्रभाग में अवस्थित वन पंचायतों की संख्या तथा क्षेत्रफल का तहसीलवार, विकासखण्डवार तथा राजिवार विवरण अधोलिखित तालिका में दिया गया है—

| तहसील का नाम | विकास खण्ड | राजि का नाम | वन पंचायतों की संख्या | कुल क्षेत्रफल (हे० में) |
|---------------------------------------|---------------|------------------------------|-----------------------|-------------------------|
| पौड़ी | कोट | पौड़ी | 38 | 1202.277 |
| श्रीनगर | खिर्सू | पौड़ी | 7 | 34.187 |
| योग पौड़ी रेंज, नागदेव | | | 45 | 1236.464 |
| चाकीसैण | खिर्सू/थलीसैण | पैठाणी | 41 | 1526.8 |
| पौड़ी | पाबौ | पैठाणी | 3 | 48.179 |
| योग पैठाणी रेंज | | | 44 | 1574.979 |
| चौबट्टाखाल | एकेश्वर | पश्चिमी अमेली | 7 | 108.59 |
| चौबट्टाखाल | पोखड़ा | पश्चिमी अमेली | 5 | 186.754 |
| पौड़ी | पाबौ | पश्चिमी अमेली | 12 | 170.616 |
| योग पश्चिमी अमेली रेंज, दमदेवल | | | 24 | 465.96 |
| थलीसैण | बीरोखाल | पूर्वी अमेली रेंज, थलीसैण | 15 | 179.822 |
| थलीसैण | थलीसैण | पूर्वी अमेली रेंज, | 31 | 1151.025 |
| योग पूर्वी अमेली रेंज, थलीसैण | | | 46 | 1330.847 |
| चौबट्टाखाल | पोखड़ा | पोखड़ा | 8 | 69.932 |
| बीरोखाल | बीरोखाल | पोखड़ा | 4 | 48.128 |
| सतपुली | एकेश्वर | पोखड़ा | 3 | 24.717 |
| रिखणीखाल | रिखणीखाल | पोखड़ा | 1 | 63.942 |
| योग पोखड़ा रेंज | | | 16 | 206.719 |
| बीरोखाल | बीरोखाल | दीवा रेंज, | 14 | 241.615 |
| योग दीवा रेंज, धुमाकोट | | | 14 | 241.615 |
| कुल योग | | | 189 | 5056.59 |

वन्यजीवों एवं वनस्पतियों का विवरण:

गढ़वाल वन प्रभाग के पंचायती वनों में वैविध्यपूर्ण वनस्पति एवं वन्य जीव पाये जाते हैं। वृक्षों में खैर, बाकली, सैन, कचनार, आँवला, सांदन, अमलतास, साल, एल्बीजिया, रोहिणी, बहेड़ा, चीड़, बांज, अंयार, बुरास, काफल, कठमहवा/कठमालू, गधमहवा/गधमालू, गेंठी, बांज, आदि क्षुपाओं में धौला, सकीना, बासिंग, करौंदा, जैट्रोफा, किलमोड़ा, हिंसालू, कालाहिंसालू, घिनु, घिंगारू आदि तथा लताओं में लेडेरी या लडूली,

मिथियारी, कुंज, कुकरदारा आदि प्रजातियाँ प्रभाग के पंचायती/सिविल वनों में मुख्यतः पायी जाती है। स्तनपोषी वन्यजीवों में गुलदार, बिल्ली, घुरड़, सिराओ, काकड़, सांभर, भालू, गिलहरी, सियार, बन्दर, लंगूर, आदि सरीसृप में अजरगर, धामन, भूरा सांप, गिरगिट, गोविल्डा, छिबाड़ा, मत्यवर्ग में असेला, उनेरा, कथरवा, रोहू आदि पक्षियों में कलीज, जंगली मुर्गी, कोकलास, चकोर, बटेर, घुगती/फाख्ता, कठफोड़वा, गिद्ध चील, गौरैया आदि प्रजातियाँ मुख्य रूप से पायी जाती हैं।



वन पंचायत निर्देशिका- *गढवाल वन प्रभाग, पौड़ी

| क्रम संख्या | वन प्रभाग का नाम | राजि का नाम | वन पंचायत का नाम | जनपद का नाम व राष्ट्रीय कोड | तहसील का नाम | विकासखण्ड का नाम | वन पंचायत का गठन वर्ष | राजस्व ग्राम का नाम | ग्राम पंचायत का नाम | वन पंचायत का क्षेत्रफल (हेक्टेयर में) | | | वन पंचायत कोड |
|-------------|------------------------|--------------------------|------------------|-----------------------------|--------------|------------------|-----------------------|---------------------|---------------------|---------------------------------------|----------|---------------|---------------|
| | | | | | | | | | | आरक्षित वन | सिविल वन | कुल क्षेत्रफल | |
| 1 | 2 | 3 | 4 | 5 | 6 | 7 | 8 | 9 | 10 | 11 | 12 | 13 | 14 |
| 1 | गढ़वाल वन प्रभाग पौड़ी | पश्चिमी अमेली रेज दमदेवल | ताल | पौड़ी-52 | पौड़ी | पाबौ | 24-01-1968 | ताल | ताल | 0.00 | 11.99 | 11.99 | 52010570 |
| 2 | गढ़वाल वन प्रभाग पौड़ी | पश्चिमी अमेली रेज दमदेवल | कलगडीलगा उकाल | पौड़ी-52 | पौड़ी | पाबौ | | कलगडी | गडीगांव | 0.00 | 5.56 | 5.56 | 52010571 |
| 3 | गढ़वाल वन प्रभाग पौड़ी | पश्चिमी अमेली रेज दमदेवल | सिंवाल | पौड़ी-52 | पौड़ी | पाबौ | 04.04.2004 | सिंवाल | सिंवाल | 0.00 | 3.54 | 3.54 | 52010572 |
| 4 | गढ़वाल वन प्रभाग पौड़ी | पश्चिमी अमेली रेज दमदेवल | उकाल | पौड़ी-52 | पौड़ी | पाबौ | 29-04-2000 | उकाल | तिमलखाल | 0.00 | 6.87 | 6.87 | 52010573 |
| 5 | गढ़वाल वन प्रभाग पौड़ी | पश्चिमी अमेली रेज दमदेवल | गडिगाव तल्ला | पौड़ी-52 | पौड़ी | पाबौ | 29.05.2004 | गडिगांव | गडिगांव | 0.00 | 5.64 | 5.64 | 52010574 |
| 6 | गढ़वाल वन प्रभाग पौड़ी | पश्चिमी अमेली रेज दमदेवल | इदूड़ | पौड़ी-52 | पौड़ी | पाबौ | 15-03-2001 | इदूड़ | इदूड़ | 0.00 | 8.96 | 8.96 | 52010575 |
| 7 | गढ़वाल वन प्रभाग पौड़ी | पश्चिमी अमेली रेज दमदेवल | मिलई | पौड़ी-52 | पौड़ी | पाबौ | 12.12.1998 | मिलई | मिलई | 0.00 | 80.00 | 80.00 | 52010576 |
| 8 | गढ़वाल वन प्रभाग पौड़ी | पश्चिमी अमेली रेज दमदेवल | धुलेत | पौड़ी-52 | पौड़ी | पाबौ | 17.05.2004 | धुलेत | धुलेत | 0.00 | 19.31 | 19.31 | 52010577 |
| 9 | गढ़वाल वन प्रभाग पौड़ी | पश्चिमी अमेली रेज दमदेवल | कुल्याणी | पौड़ी-52 | पौड़ी | पाबौ | 14.06.2004 | कुल्याणी | कुल्याणी | 0.00 | 14.01 | 14.01 | 52010578 |
| 10 | गढ़वाल वन प्रभाग पौड़ी | पश्चिमी अमेली रेज दमदेवल | मातोली | पौड़ी-52 | पौड़ी | पाबौ | 05-07-2000 | मातोली | मातोली | 0.00 | 2.79 | 2.79 | 52010579 |
| 11 | गढ़वाल वन प्रभाग पौड़ी | पश्चिमी अमेली रेज दमदेवल | पटोटी | पौड़ी-52 | पौड़ी | पाबौ | 08.06.2004 | पटोटी | पटोटी | 0.00 | 9.84 | 9.84 | 52010580 |
| 12 | गढ़वाल वन प्रभाग पौड़ी | पश्चिमी अमेली रेज दमदेवल | बजवाड़ | पौड़ी-52 | पौड़ी | पाबौ | 19.05.2004 | बजवाड़ | बजवाड़ | 0.00 | 8.62 | 8.62 | 52010581 |
| 13 | गढ़वाल वन प्रभाग पौड़ी | पश्चिमी अमेली रेज दमदेवल | रणस्वा | पौड़ी-52 | चौबट्टाखाल | एकेश्वर | 18.12.1972 | रणस्वा | रणस्वा | 0.00 | 13.76 | 13.76 | 52030836 |
| 14 | गढ़वाल वन प्रभाग पौड़ी | पश्चिमी अमेली रेज दमदेवल | चुरेड़गांव | पौड़ी-52 | चौबट्टाखाल | एकेश्वर | 07.08.2000 | चुरेड़गांव | रणस्वा | 0.00 | 6.23 | 6.23 | 52030837 |
| 15 | गढ़वाल वन प्रभाग पौड़ी | पश्चिमी अमेली रेज दमदेवल | धरांसू | पौड़ी-52 | चौबट्टाखाल | एकेश्वर | 22.05.1974 | धरांसू | पालकोट | 0.00 | 46.45 | 46.45 | 52030838 |
| 16 | गढ़वाल वन प्रभाग पौड़ी | पश्चिमी अमेली रेज दमदेवल | ईसोटी | पौड़ी-52 | चौबट्टाखाल | एकेश्वर | | ईसोटी | ईसोटी | 0.00 | 2.77 | 2.77 | 52030839 |
| 17 | गढ़वाल वन प्रभाग पौड़ी | पश्चिमी अमेली रेज दमदेवल | घला | पौड़ी-52 | चौबट्टाखाल | एकेश्वर | 07.11.1990 | घल्ला | डियूल्ड | 0.00 | 9.01 | 9.01 | 52030840 |
| 18 | गढ़वाल वन प्रभाग पौड़ी | पश्चिमी अमेली रेज दमदेवल | डियूल्ड | पौड़ी-52 | चौबट्टाखाल | एकेश्वर | 29.09.2000 | कवीराली | डियूल्ड | 0.00 | 1.24 | 1.24 | 52030841 |
| 19 | गढ़वाल वन प्रभाग पौड़ी | पश्चिमी अमेली रेज दमदेवल | थापला | पौड़ी-52 | चौबट्टाखाल | एकेश्वर | | थापला मल्ला | थापला मल्ला | 0.00 | 29.14 | 29.14 | 52030842 |
| 20 | गढ़वाल वन प्रभाग पौड़ी | पश्चिमी अमेली रेज दमदेवल | गडरी | पौड़ी-52 | चौबट्टाखाल | पोखड़ा | 25-11-1991 | गडरी | गडरी | 0.00 | 22.68 | 22.68 | 52030907 |
| 21 | गढ़वाल वन प्रभाग पौड़ी | पश्चिमी अमेली रेज दमदेवल | ड्वीला गडरी | पौड़ी-52 | चौबट्टाखाल | पोखड़ा | 07-06-1992 | ड्वीला तल्ला | ड्वीला | 0.00 | 71.23 | 71.23 | 52030908 |
| 22 | गढ़वाल वन प्रभाग पौड़ी | पश्चिमी अमेली रेज दमदेवल | पाली | पौड़ी-52 | चौबट्टाखाल | पोखड़ा | 21-02-2003 | पाली | पाली | 0.00 | 19.72 | 19.72 | 52030909 |
| 23 | गढ़वाल वन प्रभाग पौड़ी | पश्चिमी अमेली रेज दमदेवल | किमगडी | पौड़ी-52 | चौबट्टाखाल | पोखड़ा | 11-10-1957 | किमगडी | किमगडी | 0.00 | 70.79 | 70.79 | 52030910 |
| 24 | गढ़वाल वन प्रभाग पौड़ी | पश्चिमी अमेली रेज दमदेवल | दांथा | पौड़ी-52 | चौबट्टाखाल | पोखड़ा | 25-12-1997 | दांथा | दणाखण्ड | 0.00 | 2.34 | 2.34 | 52030911 |
| 25 | गढ़वाल वन प्रभाग पौड़ी | पोखड़ा रेंज | चोपड़ा चरगाड | पौड़ी-52 | चौबट्टाखाल | पोखड़ा | 1944 | चोपड़ा चरगाड | चोपड़ा चरगाड | 0.00 | 29.43 | 29.43 | 52030912 |
| 26 | गढ़वाल वन प्रभाग पौड़ी | पोखड़ा रेंज | ल्वीठा | पौड़ी-52 | चौबट्टाखाल | पोखड़ा | 28.08.2003 | ल्वीठा | ल्वीठा | 0.00 | 4.01 | 4.01 | 52030913 |
| 27 | गढ़वाल वन प्रभाग पौड़ी | पोखड़ा रेंज | मटगल | पौड़ी-52 | चौबट्टाखाल | पोखड़ा | 2005 | मटगल | बगडीगाड | 0.00 | 3.50 | 3.50 | 52030914 |
| 28 | गढ़वाल वन प्रभाग पौड़ी | पोखड़ा रेंज | बगडीगाड | पौड़ी-52 | चौबट्टाखाल | पोखड़ा | 2003 | बगडीगाड | बगडीगाड | 0.00 | 7.27 | 7.27 | 52030915 |
| 29 | गढ़वाल वन प्रभाग पौड़ी | पोखड़ा रेंज | सिलेथ | पौड़ी-52 | चौबट्टाखाल | पोखड़ा | 2005 | सिलेथ | बगडीगाड | 0.00 | 2.15 | 2.15 | 52030916 |
| 30 | गढ़वाल वन प्रभाग पौड़ी | पोखड़ा रेंज | कुणज | पौड़ी-52 | चौबट्टाखाल | पोखड़ा | 1992 | कुणज | कुणज | 0.00 | 16.18 | 16.18 | 52030917 |
| 31 | गढ़वाल वन प्रभाग पौड़ी | पोखड़ा रेंज | सेडियागाड | पौड़ी-52 | चौबट्टाखाल | पोखड़ा | 1985 | सेडियागाड | सेडियाधार | 0.00 | 3.38 | 3.38 | 52030918 |
| 32 | गढ़वाल वन प्रभाग पौड़ी | पोखड़ा रेंज | सिलेत | पौड़ी-52 | चौबट्टाखाल | पोखड़ा | | सिलेत | सिलेत | 0.00 | 4.00 | 4.00 | 52030919 |

| क्रम संख्या | वन प्रभाग का नाम | राजि का नाम | वन पंचायत का नाम | जनपद का नाम व राष्ट्रीय कोड | तहसील का नाम | विकासखण्ड का नाम | वन पंचायत का गठन वर्ष | राजस्व ग्राम का नाम | ग्राम पंचायत का नाम | वन पंचायत का क्षेत्रफल (हेक्टेयर में) | | | वन पंचायत कोड |
|-------------|------------------------|-------------------|------------------|-----------------------------|--------------|------------------|-----------------------|---------------------|---------------------|---------------------------------------|----------|---------------|---------------|
| | | | | | | | | | | आरक्षित वन | सिविल वन | कुल क्षेत्रफल | |
| 1 | 2 | 3 | 4 | 5 | 6 | 7 | 8 | 9 | 10 | 11 | 12 | 13 | 14 |
| 33 | गढ़वाल वन प्रभाग पौड़ी | पोखड़ा रेंज | संगलाकोटी | पौड़ी-52 | सतपुली | एकेश्वर | 2017 | संगलाकोटी | संगलाकोटी | 0.00 | 5.13 | 5.13 | 52061314 |
| 34 | गढ़वाल वन प्रभाग पौड़ी | पोखड़ा रेंज | सीमी | पौड़ी-52 | सतपुली | एकेश्वर | 2017 | सीमी | संगलाकोटी | 0.00 | 8.75 | 8.75 | 52061315 |
| 35 | गढ़वाल वन प्रभाग पौड़ी | पोखड़ा रेंज | जजेडी | पौड़ी-52 | सतपुली | पोखड़ा | 1992 | जजेडी | जजेडी | 0.00 | 10.83 | 10.83 | 52061326 |
| 36 | गढ़वाल वन प्रभाग पौड़ी | पोखड़ा रेंज | अंगणी | पौड़ी-52 | रिखणीखाल | रिखणीखाल | 1957 | अंगणी | अंगणी | 0.00 | 63.94 | 63.94 | 52111937 |
| 37 | गढ़वाल वन प्रभाग पौड़ी | पोखड़ा रेंज | पंचराड़ | पौड़ी-52 | बीरोंखाल | बीरोंखाल | 1976 | पंचराड़ | पंचराड़ | 0.00 | 4.13 | 4.13 | 52122078 |
| 38 | गढ़वाल वन प्रभाग पौड़ी | पोखड़ा रेंज | चोरखिण्डा | पौड़ी-52 | बीरोंखाल | बीरोंखाल | 2003 | चोरखिण्डा | चोरखिण्डा | 0.00 | 4.00 | 4.00 | 52122079 |
| 39 | गढ़वाल वन प्रभाग पौड़ी | पोखड़ा रेंज | ठंगा/ठंगा तल्ला | पौड़ी-52 | बीरोंखाल | बीरोंखाल | 2003 | ठंगा | ठंगा | 0.00 | 29.08 | 29.08 | 52122080 |
| 40 | गढ़वाल वन प्रभाग पौड़ी | पोखड़ा रेंज | फरसाड़ी | पौड़ी-52 | बीरोंखाल | बीरोंखाल | 1960 | फरसाड़ी | फरसाड़ी | 0.00 | 10.93 | 10.93 | 52122081 |
| 41 | गढ़वाल वन प्रभाग पौड़ी | पौड़ी रेंज नागदेव | धुसगली | पौड़ी-52 | पौड़ी | कोट | 1998 | धुसगली | बणगांव मल्ला | 0.00 | 3.11 | 3.11 | 52010140 |
| 42 | गढ़वाल वन प्रभाग पौड़ी | पौड़ी रेंज नागदेव | बणगांव मल्ला | पौड़ी-52 | पौड़ी | पौड़ी | 1998 | बणगांव मल्ला | बणगांव मल्ला | 0.00 | 23.84 | 23.84 | 52010260 |
| 43 | गढ़वाल वन प्रभाग पौड़ी | पौड़ी रेंज नागदेव | धनाऊ तल्ला | पौड़ी-52 | पौड़ी | पौड़ी | 2000 | धनाऊ तल्ला | धनाऊ तल्ला | 0.00 | 10.56 | 10.56 | 52010261 |
| 44 | गढ़वाल वन प्रभाग पौड़ी | पौड़ी रेंज नागदेव | नगोली | पौड़ी-52 | पौड़ी | पौड़ी | 2000 | नगोली | बणगांव मल्ला | 0.00 | 5.32 | 5.32 | 52010262 |
| 45 | गढ़वाल वन प्रभाग पौड़ी | पौड़ी रेंज नागदेव | कलढुंग | पौड़ी-52 | पौड़ी | पौड़ी | 2001 | कलढुंग | डोम | 0.00 | 6.08 | 6.08 | 52010263 |
| 46 | गढ़वाल वन प्रभाग पौड़ी | पौड़ी रेंज नागदेव | ल्वाली | पौड़ी-52 | पौड़ी | पौड़ी | 2004 | ल्वाली | ल्वाली | 0.00 | 1.74 | 1.74 | 52010264 |
| 47 | गढ़वाल वन प्रभाग पौड़ी | पौड़ी रेंज नागदेव | केवर्स | पौड़ी-52 | पौड़ी | पौड़ी | 25-05-1952 | केवर्स | केवर्स | 0.00 | 138.00 | 138.00 | 52010265 |
| 48 | गढ़वाल वन प्रभाग पौड़ी | पौड़ी रेंज नागदेव | गगवाड़ा | पौड़ी-52 | पौड़ी | पौड़ी | 10-02-1933 | गगवाड़ा | गगवाड़ा | 0.00 | 136.00 | 136.00 | 52010266 |
| 49 | गढ़वाल वन प्रभाग पौड़ी | पौड़ी रेंज नागदेव | गहड़ | पौड़ी-52 | पौड़ी | पौड़ी | 02-06-1946 | गहड़ | गहड़ | 0.00 | 50.00 | 50.00 | 52010267 |
| 50 | गढ़वाल वन प्रभाग पौड़ी | पौड़ी रेंज नागदेव | बुडोली | पौड़ी-52 | पौड़ी | पौड़ी | 07-03-1930 | बुडोली | बुडोली | 0.00 | 48.00 | 48.00 | 52010268 |
| 51 | गढ़वाल वन प्रभाग पौड़ी | पौड़ी रेंज नागदेव | बौंसरी | पौड़ी-52 | पौड़ी | पौड़ी | 1948 | बौंसरी | बौंसरी | 0.00 | 40.00 | 40.00 | 52010269 |
| 52 | गढ़वाल वन प्रभाग पौड़ी | पौड़ी रेंज नागदेव | गुमाई | पौड़ी-52 | पौड़ी | पौड़ी | 2000 | गुमाई | गुमाई | 0.00 | 16.05 | 16.05 | 52010270 |
| 53 | गढ़वाल वन प्रभाग पौड़ी | पौड़ी रेंज नागदेव | मिमली मल्ली | पौड़ी-52 | पौड़ी | पौड़ी | 2004 | मिमली मल्ली | मिमली मल्ली | 0.00 | 1.68 | 1.68 | 52010271 |
| 54 | गढ़वाल वन प्रभाग पौड़ी | पौड़ी रेंज नागदेव | राई मल्ली | पौड़ी-52 | पौड़ी | पौड़ी | 1943 | राई मल्ली | राई मल्ली | 0.00 | 9.62 | 9.62 | 52010272 |
| 55 | गढ़वाल वन प्रभाग पौड़ी | पौड़ी रेंज नागदेव | बैंगवाड़ी | पौड़ी-52 | पौड़ी | पौड़ी | 2000 | बैंगवाड़ी | बैंगवाड़ी | 0.00 | 2.74 | 2.74 | 52010273 |
| 56 | गढ़वाल वन प्रभाग पौड़ी | पौड़ी रेंज नागदेव | डोम | पौड़ी-52 | पौड़ी | पौड़ी | 2000 | डोम | डोम | 0.00 | 14.68 | 14.68 | 52010274 |
| 57 | गढ़वाल वन प्रभाग पौड़ी | पौड़ी रेंज नागदेव | गडुवागाड़ | पौड़ी-52 | पौड़ी | पौड़ी | 2004 | गडुवागाड़ | डोम | 0.00 | 12.09 | 12.09 | 52010275 |
| 58 | गढ़वाल वन प्रभाग पौड़ी | पौड़ी रेंज नागदेव | श्रीकोट | पौड़ी-52 | पौड़ी | पौड़ी | 1991 | श्रीकोट | डोम | 0.00 | 12.64 | 12.64 | 52010276 |
| 59 | गढ़वाल वन प्रभाग पौड़ी | पौड़ी रेंज नागदेव | मल्ली | पौड़ी-52 | पौड़ी | पौड़ी | 2000 | मल्ली | डोम | 0.00 | 7.50 | 7.50 | 52010277 |
| 60 | गढ़वाल वन प्रभाग पौड़ी | पौड़ी रेंज नागदेव | पौड़ी | पौड़ी-52 | पौड़ी | पौड़ी | 1930 | पौड़ी | पौड़ी | 0.00 | 81.30 | 81.30 | 52010278 |
| 61 | गढ़वाल वन प्रभाग पौड़ी | पौड़ी रेंज नागदेव | असगढ़ | पौड़ी-52 | पौड़ी | कल्जीखाल | 2000 | असगढ़ | असगढ़ | 0.00 | 8.26 | 8.26 | 52010446 |
| 62 | गढ़वाल वन प्रभाग पौड़ी | पौड़ी रेंज नागदेव | नलई | पौड़ी-52 | पौड़ी | कल्जीखाल | 12-03-1932 | नलई | नलई | 0.00 | 2.44 | 2.44 | 52010447 |
| 63 | गढ़वाल वन प्रभाग पौड़ी | पौड़ी रेंज नागदेव | गिदरासू | पौड़ी-52 | पौड़ी | कल्जीखाल | 12-02-1933 | गिदरासू | गिदरासू | 0.00 | 37.00 | 37.00 | 52010448 |
| 64 | गढ़वाल वन प्रभाग पौड़ी | पौड़ी रेंज नागदेव | आसुई गूठ | पौड़ी-52 | पौड़ी | कल्जीखाल | 1966 | आसुई गूठ | आसुई | 0.00 | 20.44 | 20.44 | 52010449 |
| 65 | गढ़वाल वन प्रभाग पौड़ी | पौड़ी रेंज नागदेव | थापली | पौड़ी-52 | पौड़ी | कल्जीखाल | 1991 | थापली | थापली | 0.00 | 46.00 | 46.00 | 52010450 |
| 66 | गढ़वाल वन प्रभाग पौड़ी | पौड़ी रेंज नागदेव | पुलथासू | पौड़ी-52 | पौड़ी | कल्जीखाल | 2000 | पुलथासू | गोरण | 0.00 | 5.04 | 5.04 | 52010451 |

| क्रम संख्या | वन प्रभाग का नाम | राजि का नाम | वन पंचायत का नाम | जनपद का नाम व राष्ट्रीय कोड | तहसील का नाम | विकासखण्ड का नाम | वन पंचायत का गठन वर्ष | राजस्व ग्राम का नाम | ग्राम पंचायत का नाम | वन पंचायत का क्षेत्रफल (हेक्टेयर में) | | | वन पंचायत कोड |
|-------------|------------------------|-------------------|------------------|-----------------------------|--------------|------------------|-----------------------|-----------------------------------|---------------------|---------------------------------------|----------|---------------|---------------|
| | | | | | | | | | | आरक्षित वन | सिविल वन | कुल क्षेत्रफल | |
| 1 | 2 | 3 | 4 | 5 | 6 | 7 | 8 | 9 | 10 | 11 | 12 | 13 | 14 |
| 67 | गढ़वाल वन प्रभाग पौड़ी | पौड़ी रेंज नागदेव | मैरवाड़ा | पौड़ी-52 | पौड़ी | पाबौ | 1966 | मैरवाड़ा | मैरवाड़ा | 0.00 | 38.88 | 38.88 | 52010558 |
| 68 | गढ़वाल वन प्रभाग पौड़ी | पौड़ी रेंज नागदेव | घुन्ना | पौड़ी-52 | पौड़ी | पाबौ | 1999 | घुन्ना | घुन्ना | 0.00 | 109.04 | 109.04 | 52010559 |
| 69 | गढ़वाल वन प्रभाग पौड़ी | पौड़ी रेंज नागदेव | बुढ़णी | पौड़ी-52 | पौड़ी | पाबौ | 2000 | बुढ़णी | बुढ़णी | 0.00 | 70.89 | 70.89 | 52010560 |
| 70 | गढ़वाल वन प्रभाग पौड़ी | पौड़ी रेंज नागदेव | विशाल्ड | पौड़ी-52 | पौड़ी | पाबौ | 2004 | विशाल्ड | विशाल्ड | 0.00 | 7.43 | 7.43 | 52010561 |
| 71 | गढ़वाल वन प्रभाग पौड़ी | पौड़ी रेंज नागदेव | छानी | पौड़ी-52 | पौड़ी | पाबौ | 2000 | छानी | छानी | 0.00 | 5.45 | 5.45 | 52010562 |
| 72 | गढ़वाल वन प्रभाग पौड़ी | पौड़ी रेंज नागदेव | विडोली | पौड़ी-52 | पौड़ी | पाबौ | 2001 | विडोली | विडोली | 0.00 | 5.37 | 5.37 | 52010563 |
| 73 | गढ़वाल वन प्रभाग पौड़ी | पौड़ी रेंज नागदेव | चैड़ तल्ला | पौड़ी-52 | पौड़ी | पाबौ | 2004 | चैड़ तल्ला | चैड़ | 0.00 | 4.08 | 4.08 | 52010564 |
| 74 | गढ़वाल वन प्रभाग पौड़ी | पौड़ी रेंज नागदेव | सरणा | पौड़ी-52 | पौड़ी | पाबौ | 2004 | सरणा | सरणा | 0.00 | 1.01 | 1.01 | 52010565 |
| 75 | गढ़वाल वन प्रभाग पौड़ी | पौड़ी रेंज नागदेव | पोखरी | पौड़ी-52 | पौड़ी | पाबौ | 2000 | पोखरी | पोखरी | 0.00 | 21.02 | 21.02 | 52010566 |
| 76 | गढ़वाल वन प्रभाग पौड़ी | पौड़ी रेंज नागदेव | थान | पौड़ी-52 | पौड़ी | खिसू | 1950 | थान | थान | 0.00 | 5.53 | 5.53 | 52010582 |
| 77 | गढ़वाल वन प्रभाग पौड़ी | पौड़ी रेंज नागदेव | निसणी | पौड़ी-52 | पौड़ी | खिसू | 1972 | निसणी | निसणी | 0.00 | 65.00 | 65.00 | 52010583 |
| 78 | गढ़वाल वन प्रभाग पौड़ी | पौड़ी रेंज नागदेव | उली | पौड़ी-52 | पौड़ी | खिसू | 1952 | उली | उली | 0.00 | 57.51 | 57.51 | 52010584 |
| 79 | गढ़वाल वन प्रभाग पौड़ी | पौड़ी रेंज नागदेव | कोठगी | पौड़ी-52 | श्रीनगर | खिसू | 1999 | कोठगी | कोठगी | 0.00 | 10.06 | 10.06 | 52091733 |
| 80 | गढ़वाल वन प्रभाग पौड़ी | पौड़ी रेंज नागदेव | लंगूली लगा कोठगी | पौड़ी-52 | श्रीनगर | खिसू | 2000 | लंगूली लगा कोठगी | लंगूली लगा कोठगी | 0.00 | 6.87 | 6.87 | 52091734 |
| 81 | गढ़वाल वन प्रभाग पौड़ी | पौड़ी रेंज नागदेव | सिंगोरी | पौड़ी-52 | श्रीनगर | खिसू | 2000 | सिंगोरी | सिंगोरी | 0.00 | 5.17 | 5.17 | 52091735 |
| 82 | गढ़वाल वन प्रभाग पौड़ी | पौड़ी रेंज नागदेव | मरखोड़ा | पौड़ी-52 | श्रीनगर | खिसू | 2000 | मरखोड़ा | मरखोड़ा | 0.00 | 2.94 | 2.94 | 52091736 |
| 83 | गढ़वाल वन प्रभाग पौड़ी | पौड़ी रेंज नागदेव | तोल्जू | पौड़ी-52 | श्रीनगर | खिसू | 2000 | तोल्जू | मरखोड़ा | 0.00 | 4.05 | 4.05 | 52091737 |
| 84 | गढ़वाल वन प्रभाग पौड़ी | पौड़ी रेंज नागदेव | बुदेशू | पौड़ी-52 | श्रीनगर | खिसू | 2000 | बुदेशू | बुदेशू | 0.00 | 1.46 | 1.46 | 52091738 |
| 85 | गढ़वाल वन प्रभाग पौड़ी | पौड़ी रेंज नागदेव | ग्याड़ | पौड़ी-52 | श्रीनगर | खिसू | 2000 | ग्याड़ | ग्याड़ | 0.00 | 5.26 | 5.26 | 52091739 |
| 86 | गढ़वाल वन प्रभाग पौड़ी | पैठाणी रेंज | जितोली | पौड़ी-52 | पौड़ी | पाबौ | 1999 | जितोली | बरसीला | 0.00 | 11.39 | 11.39 | 52010567 |
| 87 | गढ़वाल वन प्रभाग पौड़ी | पैठाणी रेंज | नान्दा | पौड़ी-52 | पौड़ी | पाबौ | 2000 | नान्दा | डुंगरी | 0.00 | 9.79 | 9.79 | 52010568 |
| 88 | गढ़वाल वन प्रभाग पौड़ी | पैठाणी रेंज | ओडली | पौड़ी-52 | पौड़ी | पाबौ | 1958 | ओडली | डुंगरी | 0.00 | 27.00 | 27.00 | 52010569 |
| 89 | गढ़वाल वन प्रभाग पौड़ी | पैठाणी रेंज | ईड़ा तल्ला | पौड़ी-52 | चाकीसैंग | थलीसैंग | 2004 | ईड़ा | नौगांव | 0.00 | 25.55 | 25.55 | 52101768 |
| 90 | गढ़वाल वन प्रभाग पौड़ी | पैठाणी रेंज | ईड़ा मल्ला | पौड़ी-52 | चाकीसैंग | थलीसैंग | 2004 | ईड़ा | नौगांव | 0.00 | 18.40 | 18.40 | 52101769 |
| 91 | गढ़वाल वन प्रभाग पौड़ी | पैठाणी रेंज | खण्ड तल्ला | पौड़ी-52 | चाकीसैंग | थलीसैंग | 2002 | खण्ड तल्ला | खण्ड तल्ला | 0.00 | 12.38 | 12.38 | 52101770 |
| 92 | गढ़वाल वन प्रभाग पौड़ी | पैठाणी रेंज | टीला | पौड़ी-52 | चाकीसैंग | थलीसैंग | 2004 | टीला | टीला | 0.00 | 16.49 | 16.49 | 52101771 |
| 93 | गढ़वाल वन प्रभाग पौड़ी | पैठाणी रेंज | कुचोली | पौड़ी-52 | चाकीसैंग | थलीसैंग | 1964 | कुचोली | कुचोली | 121.22 | 43.48 | 164.70 | 52101772 |
| 94 | गढ़वाल वन प्रभाग पौड़ी | पैठाणी रेंज | नौड़ी | पौड़ी-52 | चाकीसैंग | थलीसैंग | 1968 | नौड़ी | नौड़ी | 0.00 | 233.50 | 233.50 | 52101773 |
| 95 | गढ़वाल वन प्रभाग पौड़ी | पैठाणी रेंज | मंझोली | पौड़ी-52 | चाकीसैंग | थलीसैंग | 1994 | मंझोली लगा नौड़ी, मंझोली लगा सौंठ | मंझोली | 96.76 | 0.00 | 96.76 | 52101774 |
| 96 | गढ़वाल वन प्रभाग पौड़ी | पैठाणी रेंज | किमोली | पौड़ी-52 | चाकीसैंग | थलीसैंग | 04.02.1957 | किमोली | स्योली मल्ली | 22.30 | 0.00 | 22.30 | 52101775 |
| 97 | गढ़वाल वन प्रभाग पौड़ी | पैठाणी रेंज | पल्ली | पौड़ी-52 | चाकीसैंग | थलीसैंग | 1971 | पल्ली | पल्ली | 86.04 | 0.00 | 86.04 | 52101776 |
| 98 | गढ़वाल वन प्रभाग पौड़ी | पैठाणी रेंज | रिस्ती | पौड़ी-52 | चाकीसैंग | थलीसैंग | 1968 | रिस्ती | रिस्ती | 64.70 | 19.34 | 84.04 | 52101777 |
| 99 | गढ़वाल वन प्रभाग पौड़ी | पैठाणी रेंज | घुलेख | पौड़ी-52 | चाकीसैंग | थलीसैंग | 1968 | घुलेख | घुलेख | 53.03 | 11.70 | 64.73 | 52101778 |
| 100 | गढ़वाल वन प्रभाग पौड़ी | पैठाणी रेंज | सौठी | पौड़ी-52 | चाकीसैंग | थलीसैंग | 1966 | सौठी | बंगाली | 0.00 | 62.70 | 62.70 | 52101779 |

| क्रम संख्या | वन प्रभाग का नाम | राजि का नाम | वन पंचायत का नाम | जनपद का नाम व राष्ट्रीय कोड | तहसील का नाम | विकासखण्ड का नाम | वन पंचायत का गठन वर्ष | राजस्व ग्राम का नाम | ग्राम पंचायत का नाम | वन पंचायत का क्षेत्रफल (हेक्टेयर में) | | | वन पंचायत कोड |
|-------------|------------------------|---------------------------|--------------------|-----------------------------|--------------|------------------|-----------------------|----------------------------|---------------------|---------------------------------------|----------|---------------|---------------|
| | | | | | | | | | | आरक्षित वन | सिविल वन | कुल क्षेत्रफल | |
| 1 | 2 | 3 | 4 | 5 | 6 | 7 | 8 | 9 | 10 | 11 | 12 | 13 | 14 |
| 101 | गढ़वाल वन प्रभाग पौड़ी | पैठाणी रेंज | कुटकण्डई | पौड़ी-52 | चाकीसैंग | थलीसैंग | 1996 | कुटकण्डई | कुटकण्डई | 0.00 | 50.28 | 50.28 | 52101780 |
| 102 | गढ़वाल वन प्रभाग पौड़ी | पैठाणी रेंज | पैठाणी | पौड़ी-52 | चाकीसैंग | थलीसैंग | 1961 | पैठाणी | पैठाणी | 0.00 | 34.04 | 34.04 | 52101781 |
| 103 | गढ़वाल वन प्रभाग पौड़ी | पैठाणी रेंज | कुण्डिल | पौड़ी-52 | चाकीसैंग | थलीसैंग | 1961 | कुण्डिल | कुण्डिल | 0.00 | 31.50 | 31.50 | 52101782 |
| 104 | गढ़वाल वन प्रभाग पौड़ी | पैठाणी रेंज | डुग्री मल्ली/तल्ली | पौड़ी-52 | चाकीसैंग | थलीसैंग | 1960 | डुग्री तल्ली, डुग्री मल्ली | डुग्री | 27.30 | 0.00 | 27.30 | 52101783 |
| 105 | गढ़वाल वन प्रभाग पौड़ी | पैठाणी रेंज | बड़ेथ | पौड़ी-52 | चाकीसैंग | थलीसैंग | 2000 | बड़ेथ | बड़ेथ | 0.00 | 25.97 | 25.97 | 52101784 |
| 106 | गढ़वाल वन प्रभाग पौड़ी | पैठाणी रेंज | कोकली | पौड़ी-52 | चाकीसैंग | थलीसैंग | 1970 | कोकली | कोकली | 14.60 | 10.45 | 25.05 | 52101785 |
| 107 | गढ़वाल वन प्रभाग पौड़ी | पैठाणी रेंज | बंगाली | पौड़ी-52 | चाकीसैंग | थलीसैंग | 1999 | बंगाली | बंगाली | 0.00 | 24.10 | 24.10 | 52101786 |
| 108 | गढ़वाल वन प्रभाग पौड़ी | पैठाणी रेंज | कठपूड | पौड़ी-52 | चाकीसैंग | थलीसैंग | 1995 | कठपूड | कठपूड | 0.00 | 77.72 | 77.72 | 52101787 |
| 109 | गढ़वाल वन प्रभाग पौड़ी | पैठाणी रेंज | रिखोली | पौड़ी-52 | चाकीसैंग | थलीसैंग | 19.04.2003 | रिखोली | रिखोली | 0.00 | 16.91 | 16.91 | 52101788 |
| 110 | गढ़वाल वन प्रभाग पौड़ी | पैठाणी रेंज | बांजकोट | पौड़ी-52 | चाकीसैंग | थलीसैंग | 2003 | बांजकोट | बांजकोट | 0.00 | 14.93 | 14.93 | 52101789 |
| 111 | गढ़वाल वन प्रभाग पौड़ी | पैठाणी रेंज | तरपाली | पौड़ी-52 | चाकीसैंग | थलीसैंग | 2000 | तिरपाली, रामासैंग, कुडम | तरपाली | 0.00 | 12.66 | 12.66 | 52101790 |
| 112 | गढ़वाल वन प्रभाग पौड़ी | पैठाणी रेंज | साँठ | पौड़ी-52 | चाकीसैंग | थलीसैंग | 1958 | साँठ | साँठ | 73.60 | 0.00 | 73.60 | 52101791 |
| 113 | गढ़वाल वन प्रभाग पौड़ी | पैठाणी रेंज | मैली | पौड़ी-52 | चाकीसैंग | थलीसैंग | 1975 | मैली | मैली | 0.00 | 11.53 | 11.53 | 52101792 |
| 114 | गढ़वाल वन प्रभाग पौड़ी | पैठाणी रेंज | सलौन | पौड़ी-52 | चाकीसैंग | थलीसैंग | 2003 | सलौन | सलौन | 0.00 | 7.48 | 7.48 | 52101793 |
| 115 | गढ़वाल वन प्रभाग पौड़ी | पैठाणी रेंज | सिरतोली | पौड़ी-52 | चाकीसैंग | थलीसैंग | 2000 | सिरतोली | सिरतोली | 0.00 | 9.57 | 9.57 | 52101794 |
| 116 | गढ़वाल वन प्रभाग पौड़ी | पैठाणी रेंज | स्योली मल्ली | पौड़ी-52 | चाकीसैंग | थलीसैंग | 1958 | स्योली मल्ली | स्योली मल्ली | 0.00 | 8.90 | 8.90 | 52101795 |
| 117 | गढ़वाल वन प्रभाग पौड़ी | पैठाणी रेंज | सिमड़ी | पौड़ी-52 | चाकीसैंग | थलीसैंग | 2003 | सिमड़ी | बांजकोट | 0.00 | 5.06 | 5.06 | 52101796 |
| 118 | गढ़वाल वन प्रभाग पौड़ी | पैठाणी रेंज | स्योली तल्ली | पौड़ी-52 | चाकीसैंग | थलीसैंग | 03.09.2003 | स्योली तल्ली | स्योली तल्ली | 0.00 | 8.34 | 8.34 | 52101797 |
| 119 | गढ़वाल वन प्रभाग पौड़ी | पैठाणी रेंज | नागणी कैलाखुर | पौड़ी-52 | चाकीसैंग | थलीसैंग | 02.01.2000 | नागणी कैलाखुर | नागणी कैलाखुर | 0.00 | 2.44 | 2.44 | 52101798 |
| 120 | गढ़वाल वन प्रभाग पौड़ी | पैठाणी रेंज | बनाणी | पौड़ी-52 | चाकीसैंग | थलीसैंग | 1995 | बनाणी | मशौली | 0.00 | 4.74 | 4.74 | 52101799 |
| 121 | गढ़वाल वन प्रभाग पौड़ी | पैठाणी रेंज | चुठाणी | पौड़ी-52 | चाकीसैंग | खिर्सू | 2003 | चुठाणी | चुठाणी | 0.00 | 4.76 | 4.76 | 52101800 |
| 122 | गढ़वाल वन प्रभाग पौड़ी | पैठाणी रेंज | मधिगांव | पौड़ी-52 | चाकीसैंग | खिर्सू | 1996 | मधिगांव | मधिगांव | 0.00 | 42.02 | 42.02 | 52101801 |
| 123 | गढ़वाल वन प्रभाग पौड़ी | पैठाणी रेंज | गोदा | पौड़ी-52 | चाकीसैंग | खिर्सू | 1995 | गोदा | गोदा | 0.00 | 38.24 | 38.24 | 52101802 |
| 124 | गढ़वाल वन प्रभाग पौड़ी | पैठाणी रेंज | मैस्वाड़ा | पौड़ी-52 | चाकीसैंग | खिर्सू | 2000 | मैस्वाड़ा | मैस्वाड़ा | 0.00 | 45.70 | 45.70 | 52101803 |
| 125 | गढ़वाल वन प्रभाग पौड़ी | पैठाणी रेंज | मलुण्ड | पौड़ी-52 | चाकीसैंग | खिर्सू | 2000 | मुलण्ड | मलुण्ड | 0.00 | 10.11 | 10.11 | 52101804 |
| 126 | गढ़वाल वन प्रभाग पौड़ी | पैठाणी रेंज | छोया | पौड़ी-52 | चाकीसैंग | खिर्सू | 2002 | छोया | गोदा | 0.00 | 9.97 | 9.97 | 52101805 |
| 127 | गढ़वाल वन प्रभाग पौड़ी | पैठाणी रेंज | देवखोली ल. मलुण्ड | पौड़ी-52 | चाकीसैंग | खिर्सू | 2000 | देवखोली लगा मलुण्ड | मलुण्ड | 0.00 | 9.65 | 9.65 | 52101806 |
| 128 | गढ़वाल वन प्रभाग पौड़ी | पैठाणी रेंज | नौला | पौड़ी-52 | चाकीसैंग | खिर्सू | 2000 | नौला | मैस्वाड़ा | 0.00 | 4.23 | 4.23 | 52101807 |
| 129 | गढ़वाल वन प्रभाग पौड़ी | पैठाणी रेंज | नलई | पौड़ी-52 | चाकीसैंग | खिर्सू | 2000 | नलई | नलई | 0.00 | 85.00 | 85.00 | 52101808 |
| 130 | गढ़वाल वन प्रभाग पौड़ी | पूर्वी अमेली रेंज थलीसैंग | पफडियाणा | पौड़ी-52 | थेलीसैंग | थलीसैंग | 1965 | पफडियाणा | मज्पूर | 0.00 | 32.74 | 32.74 | 52081613 |
| 131 | गढ़वाल वन प्रभाग पौड़ी | पूर्वी अमेली रेंज थलीसैंग | रौली | पौड़ी-52 | थेलीसैंग | थलीसैंग | 1985 | रौली | रौली | 0.00 | 61.94 | 61.94 | 52081614 |
| 132 | गढ़वाल वन प्रभाग पौड़ी | पूर्वी अमेली रेंज थलीसैंग | व्यासी | पौड़ी-52 | थेलीसैंग | थलीसैंग | 1990 | व्यासी | व्यासी | 0.00 | 47.07 | 47.07 | 52081615 |
| 133 | गढ़वाल वन प्रभाग पौड़ी | पूर्वी अमेली रेंज थलीसैंग | रणगाँव | पौड़ी-52 | थेलीसैंग | थलीसैंग | 1958 | रणगाँव | घूरी | 56.00 | 0.00 | 56.00 | 52081616 |
| 134 | गढ़वाल वन प्रभाग पौड़ी | पूर्वी अमेली रेंज थलीसैंग | झूरी | पौड़ी-52 | थेलीसैंग | थलीसैंग | 2003 | झूरी | झूरी | 0.00 | 14.12 | 14.12 | 52081617 |

| क्रम संख्या | वन प्रभाग का नाम | राजि का नाम | वन पंचायत का नाम | जनपद का नाम व राष्ट्रीय कोड | तहसील का नाम | विकासखण्ड का नाम | वन पंचायत का गठन वर्ष | राजस्व ग्राम का नाम | ग्राम पंचायत का नाम | वन पंचायत का क्षेत्रफल (हेक्टेयर में) | | | वन पंचायत कोड |
|-------------|------------------------|--------------------------|------------------|-----------------------------|--------------|------------------|-----------------------|----------------------|---------------------|---------------------------------------|----------|---------------|---------------|
| | | | | | | | | | | आरक्षित वन | सिविल वन | कुल क्षेत्रफल | |
| 1 | 2 | 3 | 4 | 5 | 6 | 7 | 8 | 9 | 10 | 11 | 12 | 13 | 14 |
| 135 | गढ़वाल वन प्रभाग पौड़ी | पूर्वी अमेली रेंज थलीसैण | कैन्यूर | पौड़ी-52 | थेलीसैण | थलीसैण | 1968 | कैन्यूर | कैन्यूर | 0.00 | 140.08 | 140.08 | 52081618 |
| 136 | गढ़वाल वन प्रभाग पौड़ी | पूर्वी अमेली रेंज थलीसैण | जखोला | पौड़ी-52 | थेलीसैण | थलीसैण | 1966 | जखोला | जखोला | 0.00 | 46.08 | 46.08 | 52081619 |
| 137 | गढ़वाल वन प्रभाग पौड़ी | पूर्वी अमेली रेंज थलीसैण | कोटा | पौड़ी-52 | थेलीसैण | थलीसैण | 1985 | कोटा | कोटा | 0.00 | 54.50 | 54.50 | 52081620 |
| 138 | गढ़वाल वन प्रभाग पौड़ी | पूर्वी अमेली रेंज थलीसैण | मुन्डोली | पौड़ी-52 | थेलीसैण | थलीसैण | 2004 | मुन्डोली | मुन्डोली | 0.00 | 18.34 | 18.34 | 52081621 |
| 139 | गढ़वाल वन प्रभाग पौड़ी | पूर्वी अमेली रेंज थलीसैण | तोल्जू | पौड़ी-52 | थेलीसैण | थलीसैण | 1988 | तोल्जू | तोल्जू | 0.00 | 2.43 | 2.43 | 52081622 |
| 140 | गढ़वाल वन प्रभाग पौड़ी | पूर्वी अमेली रेंज थलीसैण | भरनौं (ब) | पौड़ी-52 | थेलीसैण | थलीसैण | 1996 | भरनौं (ब) | भरनौं (ब) | 0.00 | 60.70 | 60.70 | 52081623 |
| 141 | गढ़वाल वन प्रभाग पौड़ी | पूर्वी अमेली रेंज थलीसैण | पापतोली | पौड़ी-52 | थेलीसैण | थलीसैण | 1989 | पापतोली | भरनौं (ब) | 0.00 | 18.10 | 18.10 | 52081624 |
| 142 | गढ़वाल वन प्रभाग पौड़ी | पूर्वी अमेली रेंज थलीसैण | डांडखिल | पौड़ी-52 | थेलीसैण | थलीसैण | 1988 | डांडखिल | डांडखिल | 0.00 | 13.60 | 13.60 | 52081625 |
| 143 | गढ़वाल वन प्रभाग पौड़ी | पूर्वी अमेली रेंज थलीसैण | भरनौं (अ) | पौड़ी-52 | थेलीसैण | थलीसैण | 1988 | भरनौं (अ) | भरनौं (अ) | 0.00 | 68.00 | 68.00 | 52081626 |
| 144 | गढ़वाल वन प्रभाग पौड़ी | पूर्वी अमेली रेंज थलीसैण | मंगरौं (ब) | पौड़ी-52 | थेलीसैण | थलीसैण | 1990 | मंगरौं (ब) | मंगरौं (ब) | 0.00 | 27.70 | 27.70 | 52081627 |
| 145 | गढ़वाल वन प्रभाग पौड़ी | पूर्वी अमेली रेंज थलीसैण | पोखरी | पौड़ी-52 | थेलीसैण | थलीसैण | 1958 | पोखरी | पोखरी | 0.00 | 9.43 | 9.43 | 52081628 |
| 146 | गढ़वाल वन प्रभाग पौड़ी | पूर्वी अमेली रेंज थलीसैण | कफल्ड | पौड़ी-52 | थेलीसैण | थलीसैण | 1992 | कफल्ड | कफल्ड | 0.00 | 19.72 | 19.72 | 52081629 |
| 147 | गढ़वाल वन प्रभाग पौड़ी | पूर्वी अमेली रेंज थलीसैण | बैरगड | पौड़ी-52 | थेलीसैण | थलीसैण | 2003 | बैरगड | बैरगड | 0.00 | 2.00 | 2.00 | 52081630 |
| 148 | गढ़वाल वन प्रभाग पौड़ी | पूर्वी अमेली रेंज थलीसैण | गंगाऊ | पौड़ी-52 | थेलीसैण | थलीसैण | 2002 | गंगाऊ | गंगाऊ | 0.00 | 12.45 | 12.45 | 52081631 |
| 149 | गढ़वाल वन प्रभाग पौड़ी | पूर्वी अमेली रेंज थलीसैण | कुल्याणी | पौड़ी-52 | थेलीसैण | थलीसैण | 2000 | कुल्याणी | कुल्याणी | 0.00 | 12.92 | 12.92 | 52081632 |
| 150 | गढ़वाल वन प्रभाग पौड़ी | पूर्वी अमेली रेंज थलीसैण | समयावली | पौड़ी-52 | थेलीसैण | थलीसैण | 1989 | समयावली | समयावली | 0.00 | 8.08 | 8.08 | 52081633 |
| 151 | गढ़वाल वन प्रभाग पौड़ी | पूर्वी अमेली रेंज थलीसैण | मासौ | पौड़ी-52 | थेलीसैण | थलीसैण | 1946 | मासौ | मासौ | 0.00 | 43.64 | 43.64 | 52081634 |
| 152 | गढ़वाल वन प्रभाग पौड़ी | पूर्वी अमेली रेंज थलीसैण | दंडा | पौड़ी-52 | थेलीसैण | थलीसैण | 1966 | दंडा | दंडा | 0.00 | 16.45 | 16.45 | 52081635 |
| 153 | गढ़वाल वन प्रभाग पौड़ी | पूर्वी अमेली रेंज थलीसैण | स्यूसाल | पौड़ी-52 | थेलीसैण | थलीसैण | 1996 | स्यूसाल | स्यूसाल | 0.00 | 13.90 | 13.90 | 52081636 |
| 154 | गढ़वाल वन प्रभाग पौड़ी | पूर्वी अमेली रेंज थलीसैण | ऐठी | पौड़ी-52 | थेलीसैण | थलीसैण | 1958 | ऐठी | ऐठी | 79.40 | 0.00 | 79.40 | 52081637 |
| 155 | गढ़वाल वन प्रभाग पौड़ी | पूर्वी अमेली रेंज थलीसैण | हस्यूडी | पौड़ी-52 | थेलीसैण | थलीसैण | 1961 | हस्यूडी | हस्यूडी | 66.23 | 0.00 | 66.23 | 52081638 |
| 156 | गढ़वाल वन प्रभाग पौड़ी | पूर्वी अमेली रेंज थलीसैण | मुसेटी (ब) | पौड़ी-52 | थेलीसैण | थलीसैण | 1980 | मुसेटी, मुसेटी बंगला | मुसेटी | 0.00 | 27.05 | 27.05 | 52081639 |
| 157 | गढ़वाल वन प्रभाग पौड़ी | पूर्वी अमेली रेंज थलीसैण | सुन्दरगाँव | पौड़ी-52 | थेलीसैण | थलीसैण | 1987 | सुन्दरगाँव | सुन्दरगाँव | 0.00 | 26.00 | 26.00 | 52081640 |
| 158 | गढ़वाल वन प्रभाग पौड़ी | पूर्वी अमेली रेंज थलीसैण | जल्लू | पौड़ी-52 | थेलीसैण | थलीसैण | 1999 | जल्लू | जल्लू | 0.00 | 14.95 | 14.95 | 52081641 |
| 159 | गढ़वाल वन प्रभाग पौड़ी | पूर्वी अमेली रेंज थलीसैण | कपरोली | पौड़ी-52 | थेलीसैण | थलीसैण | 1996 | कपरोली | कपरोली | 0.00 | 51.53 | 51.53 | 52081642 |
| 160 | गढ़वाल वन प्रभाग पौड़ी | पूर्वी अमेली रेंज थलीसैण | कुण्ठ | पौड़ी-52 | थेलीसैण | थलीसैण | 1989 | कुण्ठ | कुण्ठ | 0.00 | 34.10 | 34.10 | 52081643 |
| 161 | गढ़वाल वन प्रभाग पौड़ी | पूर्वी अमेली रेंज थलीसैण | ककरोड़ा | पौड़ी-52 | बीरोखाल | बीरोखाल | 2003 | ककरोड़ा | ककरोड़ा | 0.00 | 59.24 | 59.24 | 52122067 |
| 162 | गढ़वाल वन प्रभाग पौड़ी | पूर्वी अमेली रेंज थलीसैण | किमोली | पौड़ी-52 | बीरोखाल | बीरोखाल | 2003 | किमोली | किमोली सावली | 0.00 | 6.70 | 6.70 | 52122068 |
| 163 | गढ़वाल वन प्रभाग पौड़ी | पूर्वी अमेली रेंज थलीसैण | बिरंगणा | पौड़ी-52 | बीरोखाल | बीरोखाल | 2003 | बिरंगणा | बिरंगणा | 0.00 | 2.24 | 2.24 | 52122069 |
| 164 | गढ़वाल वन प्रभाग पौड़ी | पूर्वी अमेली रेंज थलीसैण | जिवई | पौड़ी-52 | बीरोखाल | बीरोखाल | 2003 | जिवई | जिवई | 0.00 | 2.13 | 2.13 | 52122070 |
| 165 | गढ़वाल वन प्रभाग पौड़ी | पूर्वी अमेली रेंज थलीसैण | सुकई | पौड़ी-52 | बीरोखाल | बीरोखाल | 2003 | सुकई | सुकई | 0.00 | 2.34 | 2.34 | 52122071 |
| 166 | गढ़वाल वन प्रभाग पौड़ी | पूर्वी अमेली रेंज थलीसैण | कुण्ड | पौड़ी-52 | बीरोखाल | बीरोखाल | 2004 | कुण्ड | कुण्ड | 0.00 | 2.13 | 2.13 | 52122072 |
| 167 | गढ़वाल वन प्रभाग पौड़ी | पूर्वी अमेली रेंज थलीसैण | मटेला | पौड़ी-52 | बीरोखाल | बीरोखाल | 2004 | मटेला | मटेला | 0.00 | 34.34 | 34.34 | 52122073 |
| 168 | गढ़वाल वन प्रभाग पौड़ी | पूर्वी अमेली रेंज थलीसैण | उखल्यू | पौड़ी-52 | बीरोखाल | बीरोखाल | 2003 | उखल्यू | उखल्यू | 0.00 | 2.28 | 2.28 | 52122074 |

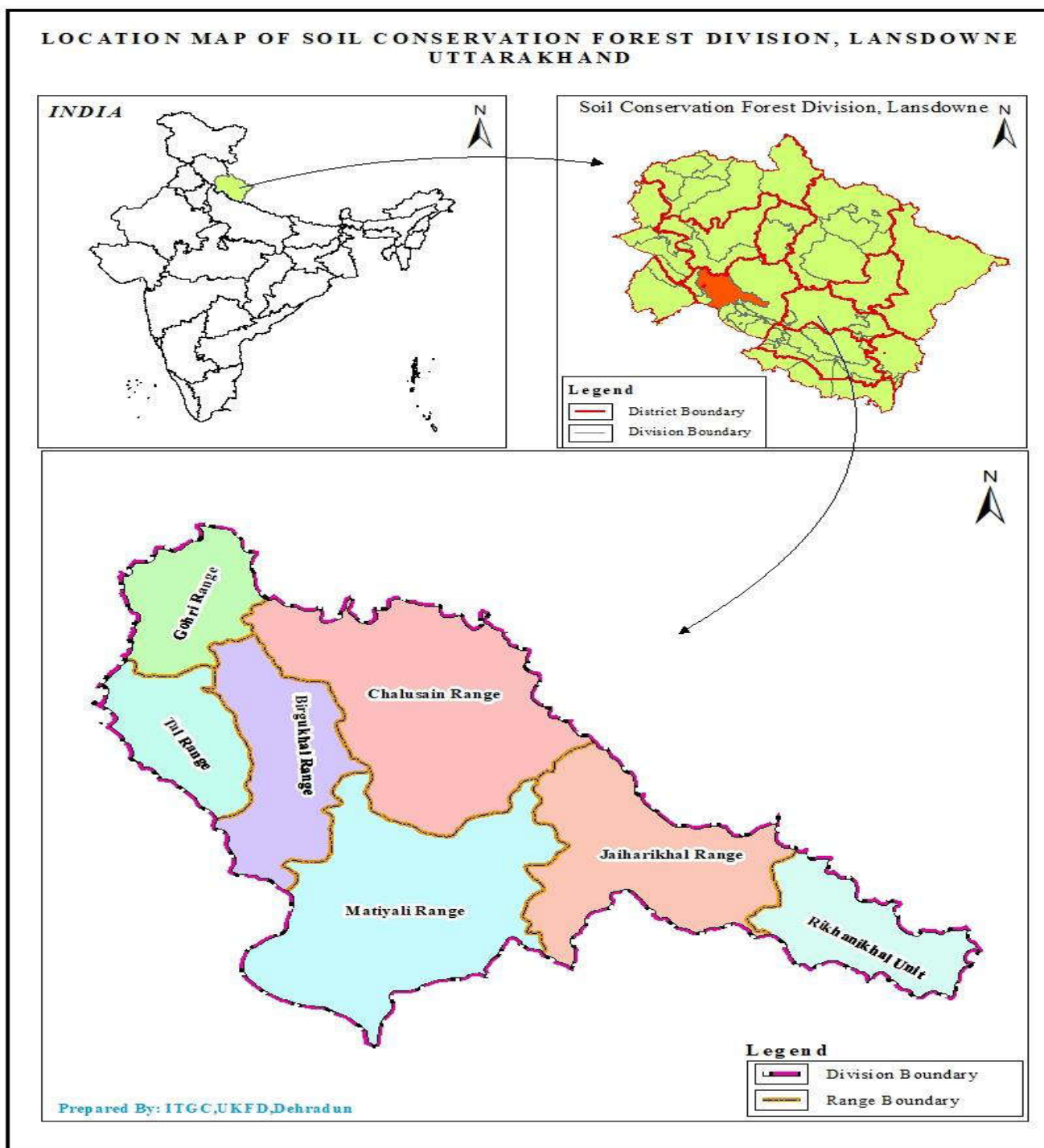
| क्रम संख्या | वन प्रभाग का नाम | राजि का नाम | वन पंचायत का नाम | जनपद का नाम व राष्ट्रीय कोड | तहसील का नाम | विकासखण्ड का नाम | वन पंचायत का गठन वर्ष | राजस्व ग्राम का नाम | ग्राम पंचायत का नाम | वन पंचायत का क्षेत्रफल (हेक्टेयर में) | | | वन पंचायत कोड |
|---------------------------------------|------------------------|--------------------------|------------------|--|--------------|------------------|-----------------------|---------------------|---------------------|---------------------------------------|----------|---------------|---------------|
| | | | | | | | | | | आरक्षित वन | सिविल वन | कुल क्षेत्रफल | |
| 1 | 2 | 3 | 4 | 5 | 6 | 7 | 8 | 9 | 10 | 11 | 12 | 13 | 14 |
| 169 | गढ़वाल वन प्रभाग पौड़ी | पूर्वी अमेली रेंज थलीसैण | सिलौली | पौड़ी-52 | बीरोंखाल | बीरोंखाल | 1964 | सिलौली | सिलौली | 0.00 | 6.09 | 6.09 | 52122075 |
| 170 | गढ़वाल वन प्रभाग पौड़ी | पूर्वी अमेली रेंज थलीसैण | जूई लगा कनेरा | पौड़ी-52 | बीरोंखाल | बीरोंखाल | 1975 | कनेरा | कनेरा | 0.00 | 2.03 | 2.03 | 52122076 |
| 171 | गढ़वाल वन प्रभाग पौड़ी | पूर्वी अमेली रेंज थलीसैण | बजवाड | पौड़ी-52 | बीरोंखाल | बीरोंखाल | 2003 | बजवाड | सुकई | 0.00 | 2.11 | 2.11 | 52122077 |
| 172 | गढ़वाल वन प्रभाग पौड़ी | पूर्वी अमेली रेंज थलीसैण | खैतोली | पौड़ी-52 | बीरोंखाल | थलीसैण | 1998 | खैतोली | खैतोली | 0.00 | 14.91 | 14.91 | 52122096 |
| 173 | गढ़वाल वन प्रभाग पौड़ी | पूर्वी अमेली रेंज थलीसैण | गडसारी | पौड़ी-52 | बीरोंखाल | थलीसैण | 23.01.2003 | गडसारी | गडसारी | 0.00 | 40.58 | 40.58 | 52122097 |
| 174 | गढ़वाल वन प्रभाग पौड़ी | पूर्वी अमेली रेंज थलीसैण | कथडो | पौड़ी-52 | बीरोंखाल | थलीसैण | 2003 | कथडो | कथडो | 0.00 | 3.28 | 3.28 | 52122098 |
| 175 | गढ़वाल वन प्रभाग पौड़ी | पूर्वी अमेली रेंज थलीसैण | नरुवावासी | पौड़ी-52 | बीरोंखाल | थलीसैण | 2004 | बांसी | बांसी | 0.00 | 31.51 | 31.51 | 52122099 |
| 176 | गढ़वाल वन प्रभाग पौड़ी | दीवा रेंज, धुमाकोट | थापला | पौड़ी-52 | बीरोंखाल | बीरोंखाल | 2013 | थापला | थापला | 0.00 | 3.60 | 3.60 | 52122082 |
| 177 | गढ़वाल वन प्रभाग पौड़ी | दीवा रेंज, धुमाकोट | रगडीगाड | पौड़ी-52 | बीरोंखाल | बीरोंखाल | 2004 | रगडीगाड | रगडीगाड | 0.00 | 21.17 | 21.17 | 52122083 |
| 178 | गढ़वाल वन प्रभाग पौड़ी | दीवा रेंज, धुमाकोट | घोडियाना | पौड़ी-52 | बीरोंखाल | बीरोंखाल | 2001 | घोडियाना | घोडियाना | 0.00 | 10.79 | 10.79 | 52122084 |
| 179 | गढ़वाल वन प्रभाग पौड़ी | दीवा रेंज, धुमाकोट | ग्वील तल्ला | पौड़ी-52 | बीरोंखाल | बीरोंखाल | 2002 | ग्वील तल्ला | ग्वील तल्ला | 0.00 | 60.00 | 60.00 | 52122085 |
| 180 | गढ़वाल वन प्रभाग पौड़ी | दीवा रेंज, धुमाकोट | टंडोला | पौड़ी-52 | बीरोंखाल | बीरोंखाल | 2002 | ग्वीन मल्ला | ग्वीन मल्ला | 0.00 | 10.46 | 10.46 | 52122086 |
| 181 | गढ़वाल वन प्रभाग पौड़ी | दीवा रेंज, धुमाकोट | बर्वासा मल्ला | पौड़ी-52 | बीरोंखाल | बीरोंखाल | 1948 | बर्वासा मल्ला | बर्वासा मल्ला | 0.00 | 39.01 | 39.01 | 52122087 |
| 182 | गढ़वाल वन प्रभाग पौड़ी | दीवा रेंज, धुमाकोट | ढुलाखोली पल्ली | पौड़ी-52 | बीरोंखाल | बीरोंखाल | 2001 | कोठिला | कोठिला | 0.00 | 18.35 | 18.35 | 52122088 |
| 183 | गढ़वाल वन प्रभाग पौड़ी | दीवा रेंज, धुमाकोट | कोलरी मल्ली | पौड़ी-52 | बीरोंखाल | बीरोंखाल | 2003 | कोलरी मल्ली | कोलरी मल्ली | 0.00 | 11.51 | 11.51 | 52122089 |
| 184 | गढ़वाल वन प्रभाग पौड़ी | दीवा रेंज, धुमाकोट | कोलरी तल्ली | पौड़ी-52 | बीरोंखाल | बीरोंखाल | 2004 | कोलरी मल्ली | कोलरी मल्ली | 0.00 | 8.63 | 8.63 | 52122090 |
| 185 | गढ़वाल वन प्रभाग पौड़ी | दीवा रेंज, धुमाकोट | खिटोटिया | पौड़ी-52 | बीरोंखाल | बीरोंखाल | 2006 | खिटोटिया | खिटोटिया | 0.00 | 4.36 | 4.36 | 52122091 |
| 186 | गढ़वाल वन प्रभाग पौड़ी | दीवा रेंज, धुमाकोट | धिमिडिया | पौड़ी-52 | बीरोंखाल | बीरोंखाल | 1989 | सुगरिया बडा | सुगरिया बडा | 0.00 | 2.55 | 2.55 | 52122092 |
| 187 | गढ़वाल वन प्रभाग पौड़ी | दीवा रेंज, धुमाकोट | सीली तल्ली | पौड़ी-52 | बीरोंखाल | बीरोंखाल | 1999 | सीली तल्ली | सीली तल्ली | 0.00 | 23.27 | 23.27 | 52122093 |
| 188 | गढ़वाल वन प्रभाग पौड़ी | दीवा रेंज, धुमाकोट | चमलाण | पौड़ी-52 | बीरोंखाल | बीरोंखाल | 2003 | चमलाण | कोठिला | 0.00 | 13.91 | 13.91 | 52122094 |
| 189 | गढ़वाल वन प्रभाग पौड़ी | दीवा रेंज, धुमाकोट | मंगरौ | पौड़ी-52 | बीरोंखाल | थलीसैण | 1990 | मंगरौ | मंगरौ | 0.00 | 14.00 | 14.00 | 52122095 |
| कुल वन पंचायतों की संख्या= 189 | | | | कुल क्षेत्रफल= 5056.59 Ha (आरक्षित वन= 761.18 Ha, सिविल वन= 4295.41 Ha) | | | | | | | | | |

*स्रोत- गढ़वाल वन प्रभाग पौड़ी के अन्तर्गत आने वाली वन पंचायतों से सम्बन्धित उक्त सूची को जिलाधिकारी पौड़ी से प्राप्त राजस्व अभिलेखों के आंकड़ों के आधार पर संघारित किया गया है।

10.3— भूमि संरक्षण वन प्रभाग, लैन्सडौन

प्रभाग का गठन एवं भैगोलिक स्थिति:

शिवालिक वृत्त के अन्तर्गत आने वाले भूमि संरक्षण वन प्रभाग, लैन्सडौन का सृजन शासनादेश सं० 4404/28-3-71(12) 78 दि० 15-11-1978 द्वारा किया गया। गठन का मुख्य उद्देश्य राज्य



सरकार की सिविल/वन पंचायत अधिसूचित वन क्षेत्रों में स्थित वनों के संरक्षण एवं संवर्धन हेतु अक्षेत्रीय वन प्रभाग के रूप में किया गया। प्रभाग अन्तर्गत जनपद पौड़ी गढ़वाल के दक्षिण भाग के जयहरीखाल, द्वारीखाल, दुगड्डा, यमकेश्वर विकास खण्ड तथा रिखणीखाल विकासखण्ड के नयार उप जलागम क्षेत्र हैं।

क्षेत्रफल का विवरण:

प्रभाग के क्षेत्रान्तर्गत कुल **624 वन पंचायतें** गठित हैं, जिनका कुल क्षेत्रफल **10349.19** हेक्टेयर है जो जनपद की **05** विकासखण्ड (यमकेश्वर, दुगड्डा, जयहरीखाल, द्वारीखाल, रिखणीखाल) एवं **06** तहसीलों (यमकेश्वर, कोटद्वार, लैन्सडौन, सतपुली, जाखणीखाल, रिखणीखाल) में विस्तारित हैं। भूमि संरक्षण वन प्रभाग, लैन्सडौन में गठित वन पंचायतों का विवरण अधोलिखित तालिका में दिया जा रहा है—

| विकासखण्ड का नाम | तहसील का नाम | राजि का नाम | वन पंचायतों की संख्या | कुल क्षेत्रफल (हेक्टेयर) |
|--------------------------|-----------------|-------------|-----------------------|--------------------------|
| यमकेश्वर | यमकेश्वर | भृगुखाल | 71 | 1281.133 |
| दुगड्डा | कोटद्वार | भृगुखाल | 26 | 519.524 |
| भृगुखाल रेंज योग | | | 97 | 1800.657 |
| जयहरीखाल | लैन्सडौन/सतपुली | जयहरीखाल | 100 | 1280.251 |
| द्वारीखाल | लैन्सडौन/सतपुली | जयहरीखाल | 20 | 255.705 |
| दुगड्डा | लैन्सडौन | जयहरीखाल | 14 | 53.876 |
| जयहरीखाल रेंज योग | | | 134 | 1589.832 |
| द्वारीखाल | जाखणीखाल | चैलूसैण | 66 | 1055.958 |
| द्वारीखाल | कोटद्वार | चैलूसैण | 13 | 243.391 |
| द्वारीखाल | सतपुली | चैलूसैण | 10 | 126.967 |
| द्वारीखाल | लैन्सडौन | चैलूसैण | 20 | 152.726 |
| चैलूसैण रेंज योग | | | 109 | 1579.042 |
| दुगड्डा | कोटद्वार | मटियाली | 96 | 2223.832 |
| द्वारीखाल | लैन्सडौन | मटियाली | 17 | 154.184 |
| मटियाली रेंज योग | | | 113 | 2378.016 |
| यमकेश्वर | यमकेश्वर | गोहरी | 44 | 776.762 |
| यमकेश्वर | जाखणीखाल | गोहरी | 22 | 372.039 |
| गोहरी रेंज योग | | | 66 | 1148.801 |
| यमकेश्वर | यमकेश्वर | ताल | 49 | 662.261 |
| ताल रेंज योग | | | 49 | 662.261 |
| रिखणीखाल | रिखणीखाल | रिखणीखाल | 56 | 1190.579 |
| रिखणीखाल रेंज योग | | | 56 | 1190.579 |
| कुल योग | | | 624 | 10349.19 |

वन्यजीवों एवं वनस्पतियों का विवरण:

प्रभाग में मुख्य रूप से साल, बांस, चीड़, सैन, बहेड, बांकली, हल्दू, झींगन, खरपट, सिरस, हरड़, पिलखन, गूलर, जामुन, कुसुम, बौरंग, अमलतास, आंवला, सांदन, रोहणी, कूड़ा, चीला, कचनार, सेमला, तेन्दू, गैल्ड, कौल, कठबेल, ताकुली, गम्भार, बर्ना, बिलअंगूर, खीना, डोमसाल, कठभीमल, ढाक, धामन, बेरुला, मैदा, पाडल, गंधेला, बिन्दु, धौला, दैय्या, करु, रुदेरा, सकीना, किलमोड़ा, पीलू, गुरिया, कुमेरिया, ताछला, डौलू, नल, पैनरी, बिछुड़ा, मिर्च गन्धा, परसाई, मालझन, गौज, कैच, गेठी, नैडू, अगला, गिलोय, दूधबेल, सिराला, कुकरदाढ़ व रत्तीदाना, सिरस, हल्दू, सैन, बहेड़ा, तुन, खरपट आदि

वन पंचायत निर्देशिका- *भूमि संरक्षण लैंसडीन वन प्रभाग, लैंसडीन

| क्रम संख्या | वन प्रभाग का नाम | राजि का नाम | वन पंचायत का नाम | जनपद का नाम व राष्ट्रीय कोड | तहसील का नाम | विकासखण्ड का नाम | वन पंचायत का गठन वर्ष | राजस्व ग्राम का नाम | ग्राम पंचायत का नाम | वन पंचायत का क्षेत्रफल (हेक्टर में) | | | वन पंचायत कोड |
|-------------|--------------------------------|-------------|------------------|-----------------------------|--------------|------------------|-----------------------|---------------------|---------------------|-------------------------------------|----------|---------------|---------------|
| | | | | | | | | | | आरक्षित वन | सिविल वन | कुल क्षेत्रफल | |
| 1 | 2 | 3 | 4 | 5 | 6 | 7 | 8 | 9 | 10 | 11 | 12 | 13 | 14 |
| 1 | भूमि संरक्षण वन प्रभाग लैंसडीन | मटियाली | भैड़गाँव खालसा | पौड़ी-52 | लैंसडीन | हारीखाल | 2004 | भैड़गाँव खालसा | भैड़गाँव खालसा | 0.00 | 3.27 | 3.27 | 52051246 |
| 2 | भूमि संरक्षण वन प्रभाग लैंसडीन | मटियाली | जमेली | पौड़ी-52 | लैंसडीन | हारीखाल | 1954 | जमेली | जमेली | 0.00 | 3.88 | 3.88 | 52051247 |
| 3 | भूमि संरक्षण वन प्रभाग लैंसडीन | मटियाली | लोषण | पौड़ी-52 | लैंसडीन | हारीखाल | 2000 | लोषण | लोषण | 0.00 | 12.30 | 12.30 | 52051248 |
| 4 | भूमि संरक्षण वन प्रभाग लैंसडीन | मटियाली | बुबई | पौड़ी-52 | लैंसडीन | हारीखाल | 2001 | बुबई | लोषण | 0.00 | 12.47 | 12.47 | 52051249 |
| 5 | भूमि संरक्षण वन प्रभाग लैंसडीन | मटियाली | भंयासू | पौड़ी-52 | लैंसडीन | हारीखाल | 1998 | भंयासू | भंयासू | 0.00 | 24.10 | 24.10 | 52051250 |
| 6 | भूमि संरक्षण वन प्रभाग लैंसडीन | मटियाली | नौसीन मल्ला | पौड़ी-52 | लैंसडीन | हारीखाल | 2000 | नौसीन मल्ला | भैड़गाँव खालसा | 0.00 | 1.19 | 1.19 | 52051251 |
| 7 | भूमि संरक्षण वन प्रभाग लैंसडीन | मटियाली | भैड़गाँव गूँठ | पौड़ी-52 | लैंसडीन | हारीखाल | 2000 | भैड़गाँव गूँठ | भैड़गाँव खालसा | 0.00 | 4.68 | 4.68 | 52051252 |
| 8 | भूमि संरक्षण वन प्रभाग लैंसडीन | मटियाली | मलेथा | पौड़ी-52 | लैंसडीन | हारीखाल | 1965 | मलेथा | मलेथा | 0.00 | 10.40 | 10.40 | 52051253 |
| 9 | भूमि संरक्षण वन प्रभाग लैंसडीन | मटियाली | धारी | पौड़ी-52 | लैंसडीन | हारीखाल | 1954 | धारी | धारी | 0.00 | 15.08 | 15.08 | 52051254 |
| 10 | भूमि संरक्षण वन प्रभाग लैंसडीन | मटियाली | मधगाँव | पौड़ी-52 | लैंसडीन | हारीखाल | 1961 | मधगाँव | सिमल्या | 0.00 | 19.83 | 19.83 | 52051255 |
| 11 | भूमि संरक्षण वन प्रभाग लैंसडीन | मटियाली | स्यालगाँव मल्ला | पौड़ी-52 | लैंसडीन | हारीखाल | 1999 | स्यालगाँव मल्ला | खड़ेती | 0.00 | 9.03 | 9.03 | 52051256 |
| 12 | भूमि संरक्षण वन प्रभाग लैंसडीन | मटियाली | गूम | पौड़ी-52 | लैंसडीन | हारीखाल | 1955 | गूम | गूम | 0.00 | 8.40 | 8.40 | 52051257 |
| 13 | भूमि संरक्षण वन प्रभाग लैंसडीन | मटियाली | लंगूरी | पौड़ी-52 | लैंसडीन | हारीखाल | 1996 | लंगूरी | लंगूरी | 0.00 | 12.90 | 12.90 | 52051258 |
| 14 | भूमि संरक्षण वन प्रभाग लैंसडीन | मटियाली | खड़ेती | पौड़ी-52 | लैंसडीन | हारीखाल | 1999 | खड़ेती | खड़ेती | 0.00 | 2.74 | 2.74 | 52051259 |
| 15 | भूमि संरक्षण वन प्रभाग लैंसडीन | मटियाली | कफल्डी | पौड़ी-52 | लैंसडीन | हारीखाल | 1997 | कफल्डी | सिमल्या | 0.00 | 3.35 | 3.35 | 52051260 |
| 16 | भूमि संरक्षण वन प्रभाग लैंसडीन | मटियाली | स्यालगाँव तल्ला | पौड़ी-52 | लैंसडीन | हारीखाल | 2000 | स्यालगाँव तल्ला | खड़ेती | 0.00 | 5.56 | 5.56 | 52051261 |
| 17 | भूमि संरक्षण वन प्रभाग लैंसडीन | मटियाली | सिमलिया | पौड़ी-52 | लैंसडीन | हारीखाल | 2000 | सिमलिया | सिमलिया | 0.00 | 5.01 | 5.01 | 52051262 |
| 18 | भूमि संरक्षण वन प्रभाग लैंसडीन | मटियाली | उर्तिच्छा | पौड़ी-52 | कोटद्वार | दुगड़डा | 1957 | उर्तिच्छा | उर्तिच्छा | 0.00 | 124.71 | 124.71 | 52071438 |
| 19 | भूमि संरक्षण वन प्रभाग लैंसडीन | मटियाली | रामणी | पौड़ी-52 | कोटद्वार | दुगड़डा | 1958 | रामणी | रामणी | 0.00 | 55.44 | 55.44 | 52071439 |
| 20 | भूमि संरक्षण वन प्रभाग लैंसडीन | मटियाली | कैलाखर | पौड़ी-52 | कोटद्वार | दुगड़डा | 1957 | कैलाखर | कैलाखर | 0.00 | 56.76 | 56.76 | 52071440 |
| 21 | भूमि संरक्षण वन प्रभाग लैंसडीन | मटियाली | भूराताल | पौड़ी-52 | कोटद्वार | दुगड़डा | 1949 | भूराताल | भूराताल | 0.00 | 13.04 | 13.04 | 52071441 |
| 22 | भूमि संरक्षण वन प्रभाग लैंसडीन | मटियाली | पुलिण्डा | पौड़ी-52 | कोटद्वार | दुगड़डा | 2000 | पुलिण्डा | पुलिण्डा | 0.00 | 2.43 | 2.43 | 52071442 |
| 23 | भूमि संरक्षण वन प्रभाग लैंसडीन | मटियाली | मुण्डला (काटल) | पौड़ी-52 | कोटद्वार | दुगड़डा | 1946 | मुण्डला (काटल) | मुण्डला (काटल) | 0.00 | 38.76 | 38.76 | 52071443 |
| 24 | भूमि संरक्षण वन प्रभाग लैंसडीन | मटियाली | स्यालिंगा | पौड़ी-52 | कोटद्वार | दुगड़डा | 1958 | स्यालिंगा | स्यालिंगा | 0.00 | 9.31 | 9.31 | 52071444 |
| 25 | भूमि संरक्षण वन प्रभाग लैंसडीन | मटियाली | चरेख | पौड़ी-52 | कोटद्वार | दुगड़डा | 1957 | चरेख | चरेख | 0.00 | 3.41 | 3.41 | 52071445 |
| 26 | भूमि संरक्षण वन प्रभाग लैंसडीन | मटियाली | गोजेटा | पौड़ी-52 | कोटद्वार | दुगड़डा | 1999 | गोजेटा | गोजेटा | 0.00 | 2.34 | 2.34 | 52071446 |
| 27 | भूमि संरक्षण वन प्रभाग लैंसडीन | मटियाली | मथाणा | पौड़ी-52 | कोटद्वार | दुगड़डा | 1968 | मथाणा | मथाणा | 0.00 | 93.20 | 93.20 | 52071447 |
| 28 | भूमि संरक्षण वन प्रभाग लैंसडीन | मटियाली | ईंडा तल्ला | पौड़ी-52 | कोटद्वार | दुगड़डा | 1976 | ईंडा तल्ला | ईंडा तल्ला | 0.00 | 24.25 | 24.25 | 52071448 |
| 29 | भूमि संरक्षण वन प्रभाग लैंसडीन | मटियाली | ईंडा मल्ला | पौड़ी-52 | कोटद्वार | दुगड़डा | 2001 | ईंडा मल्ला | ईंडा मल्ला | 0.00 | 25.84 | 25.84 | 52071449 |
| 30 | भूमि संरक्षण वन प्रभाग लैंसडीन | मटियाली | बल्ली | पौड़ी-52 | कोटद्वार | दुगड़डा | 1955 | बल्ली | बल्ली | 0.00 | 13.90 | 13.90 | 52071450 |
| 31 | भूमि संरक्षण वन प्रभाग लैंसडीन | मटियाली | ग्वीराला | पौड़ी-52 | कोटद्वार | दुगड़डा | 1948 | ग्वीराला | ग्वीराला | 0.00 | 33.14 | 33.14 | 52071451 |
| 32 | भूमि संरक्षण वन प्रभाग लैंसडीन | मटियाली | धरगाँव | पौड़ी-52 | कोटद्वार | दुगड़डा | 1973 | धरगाँव | धरगाँव | 0.00 | 93.60 | 93.60 | 52071452 |
| 33 | भूमि संरक्षण वन प्रभाग लैंसडीन | मटियाली | चौण्डली | पौड़ी-52 | कोटद्वार | दुगड़डा | 1957 | चौण्डली | चौण्डली | 0.00 | 34.35 | 34.35 | 52071453 |
| 34 | भूमि संरक्षण वन प्रभाग लैंसडीन | मटियाली | काण्डई | पौड़ी-52 | कोटद्वार | दुगड़डा | 1968 | काण्डई | काण्डई | 0.00 | 28.00 | 28.00 | 52071454 |
| 35 | भूमि संरक्षण वन प्रभाग लैंसडीन | मटियाली | गहड | पौड़ी-52 | कोटद्वार | दुगड़डा | 1992 | गहड | जुड़डा रोडियाल | 0.00 | 7.05 | 7.05 | 52071455 |
| 36 | भूमि संरक्षण वन प्रभाग लैंसडीन | मटियाली | डालखिल मल्ल्या | पौड़ी-52 | कोटद्वार | दुगड़डा | 1960 | डालखिल मल्ल्या | बिजनूर | 0.00 | 9.59 | 9.59 | 52071456 |
| 37 | भूमि संरक्षण वन प्रभाग लैंसडीन | मटियाली | बिजनूर | पौड़ी-52 | कोटद्वार | दुगड़डा | 1959 | बिजनूर | बिजनूर | 0.00 | 41.60 | 41.60 | 52071457 |
| 38 | भूमि संरक्षण वन प्रभाग लैंसडीन | मटियाली | पाली | पौड़ी-52 | कोटद्वार | दुगड़डा | 1989 | पाली | मंज्याडी | 0.00 | 22.00 | 22.00 | 52071458 |
| 39 | भूमि संरक्षण वन प्रभाग लैंसडीन | मटियाली | कफल्डी | पौड़ी-52 | कोटद्वार | दुगड़डा | 1955 | कफल्डी | लदोखी | 0.00 | 40.00 | 40.00 | 52071459 |
| 40 | भूमि संरक्षण वन प्रभाग लैंसडीन | मटियाली | मंज्याडी | पौड़ी-52 | कोटद्वार | दुगड़डा | 1989 | मंज्याडी | मंज्याडी | 0.00 | 28.42 | 28.42 | 52071460 |
| 41 | भूमि संरक्षण वन प्रभाग लैंसडीन | मटियाली | लदोखी | पौड़ी-52 | कोटद्वार | दुगड़डा | 1989 | लदोखी | लदोखी | 0.00 | 26.40 | 26.40 | 52071461 |

| क्रम संख्या | वन प्रभाग का नाम | राजि का नाम | वन पंचायत का नाम | जनपद का नाम व राष्ट्रीय कोड | तहसील का नाम | विकासखण्ड का नाम | वन पंचायत का गठन वर्ष | राजस्व ग्राम का नाम | ग्राम पंचायत का नाम | वन पंचायत का क्षेत्रफल (हेक्टर में) | | | वन पंचायत कोड |
|-------------|---------------------------------|-------------|-----------------------|-----------------------------|--------------|------------------|-----------------------|-----------------------|---------------------|-------------------------------------|----------|---------------|---------------|
| | | | | | | | | | | आरक्षित वन | सिविल वन | कुल क्षेत्रफल | |
| 1 | 2 | 3 | 4 | 5 | 6 | 7 | 8 | 9 | 10 | 11 | 12 | 13 | 14 |
| 42 | भूमि संरक्षण वन प्रभाग लैन्सडीन | मटियाली | दूणी माण्डई | पौड़ी-52 | कोटद्वार | दुगड़डा | 1971 | दूणी माण्डई | बिजनूर | 0.00 | 82.56 | 82.56 | 52071462 |
| 43 | भूमि संरक्षण वन प्रभाग लैन्सडीन | मटियाली | सौड | पौड़ी-52 | कोटद्वार | दुगड़डा | 1963 | सौड | सौड | 0.00 | 32.16 | 32.16 | 52071463 |
| 44 | भूमि संरक्षण वन प्रभाग लैन्सडीन | मटियाली | अमोली | पौड़ी-52 | कोटद्वार | दुगड़डा | 1960 | अमोली | भैड़गाँव | 0.00 | 39.09 | 39.09 | 52071464 |
| 45 | भूमि संरक्षण वन प्रभाग लैन्सडीन | मटियाली | बडोलगाँव | पौड़ी-52 | कोटद्वार | दुगड़डा | 1956 | बडोलगाँव | बिजनूर | 0.00 | 19.40 | 19.40 | 52071465 |
| 46 | भूमि संरक्षण वन प्रभाग लैन्सडीन | मटियाली | चर | पौड़ी-52 | कोटद्वार | दुगड़डा | 1999 | चर | चर | 0.00 | 27.60 | 27.60 | 52071466 |
| 47 | भूमि संरक्षण वन प्रभाग लैन्सडीन | मटियाली | दूणी मनोहर | पौड़ी-52 | कोटद्वार | दुगड़डा | 1975 | दूणी मनोहर | बिजनूर | 0.00 | 4.00 | 4.00 | 52071467 |
| 48 | भूमि संरक्षण वन प्रभाग लैन्सडीन | मटियाली | कटूड बड़ा | पौड़ी-52 | कोटद्वार | दुगड़डा | 1959 | कटूड बड़ा | कटूड बड़ा | 0.00 | 25.04 | 25.04 | 52071468 |
| 49 | भूमि संरक्षण वन प्रभाग लैन्सडीन | मटियाली | दिउला | पौड़ी-52 | कोटद्वार | दुगड़डा | 1947 | दिउला | दिउला | 0.00 | 24.02 | 24.02 | 52071469 |
| 50 | भूमि संरक्षण वन प्रभाग लैन्सडीन | मटियाली | पटूड रौडियाल | पौड़ी-52 | कोटद्वार | दुगड़डा | 1958 | पटूड रौडियाल | दिउला | 0.00 | 20.46 | 20.46 | 52071470 |
| 51 | भूमि संरक्षण वन प्रभाग लैन्सडीन | मटियाली | जवाडगढ़ | पौड़ी-52 | कोटद्वार | दुगड़डा | 1987 | जवाडगढ़ | पटूड अकरा | 0.00 | 20.40 | 20.40 | 52071471 |
| 52 | भूमि संरक्षण वन प्रभाग लैन्सडीन | मटियाली | गूम | पौड़ी-52 | कोटद्वार | दुगड़डा | 1952 | गूम | पटूड अकरा | 0.00 | 24.40 | 24.40 | 52071472 |
| 53 | भूमि संरक्षण वन प्रभाग लैन्सडीन | मटियाली | पटूड अकरा | पौड़ी-52 | कोटद्वार | दुगड़डा | 1949 | पटूड अकरा | पटूड अकरा | 0.00 | 18.24 | 18.24 | 52071473 |
| 54 | भूमि संरक्षण वन प्रभाग लैन्सडीन | मटियाली | पूर्वांगा | पौड़ी-52 | कोटद्वार | दुगड़डा | 1999 | पूर्वांगा | कटूड बड़ा | 0.00 | 8.52 | 8.52 | 52071474 |
| 55 | भूमि संरक्षण वन प्रभाग लैन्सडीन | मटियाली | भैड़गाँव | पौड़ी-52 | कोटद्वार | दुगड़डा | 1947 | भैड़गाँव | भैड़गाँव | 0.00 | 104.04 | 104.04 | 52071475 |
| 56 | भूमि संरक्षण वन प्रभाग लैन्सडीन | मटियाली | मोहिनी अ०स०पु० | पौड़ी-52 | कोटद्वार | दुगड़डा | 1988 | मोहिनी अ०स०पु० | बागी छोटी | 0.00 | 30.80 | 30.80 | 52071476 |
| 57 | भूमि संरक्षण वन प्रभाग लैन्सडीन | मटियाली | उडडा | पौड़ी-52 | कोटद्वार | दुगड़डा | 1999 | उडडा | कटूड छोटा | 0.00 | 7.80 | 7.80 | 52071477 |
| 58 | भूमि संरक्षण वन प्रभाग लैन्सडीन | मटियाली | चन्दनी | पौड़ी-52 | कोटद्वार | दुगड़डा | 2000 | चन्दनी | कटूड छोटा | 0.00 | 5.50 | 5.50 | 52071478 |
| 59 | भूमि संरक्षण वन प्रभाग लैन्सडीन | मटियाली | कटूड छोटा | पौड़ी-52 | कोटद्वार | दुगड़डा | 2004 | कटूड छोटा | कटूड छोटा | 0.00 | 3.70 | 3.70 | 52071479 |
| 60 | भूमि संरक्षण वन प्रभाग लैन्सडीन | मटियाली | डबरा | पौड़ी-52 | कोटद्वार | दुगड़डा | 2004 | डबरा | कटूड छोटा | 0.00 | 5.98 | 5.98 | 52071480 |
| 61 | भूमि संरक्षण वन प्रभाग लैन्सडीन | मटियाली | गौला मल्ला | पौड़ी-52 | कोटद्वार | दुगड़डा | 1999 | गौला मल्ला | गौला मल्ला | 0.00 | 9.90 | 9.90 | 52071481 |
| 62 | भूमि संरक्षण वन प्रभाग लैन्सडीन | मटियाली | खौडियालगाँव | पौड़ी-52 | कोटद्वार | दुगड़डा | 2003 | खौडियालगाँव | गौला मल्ला | 0.00 | 9.15 | 9.15 | 52071482 |
| 63 | भूमि संरक्षण वन प्रभाग लैन्सडीन | मटियाली | गौला तल्ला | पौड़ी-52 | कोटद्वार | दुगड़डा | 1999 | गौला तल्ला | गौला मल्ला | 0.00 | 9.16 | 9.16 | 52071483 |
| 64 | भूमि संरक्षण वन प्रभाग लैन्सडीन | मटियाली | ब्यार लगा खौडियालगाँव | पौड़ी-52 | कोटद्वार | दुगड़डा | 2003 | ब्यार लगा खौडियालगाँव | गौला मल्ला | 0.00 | 14.10 | 14.10 | 52071484 |
| 65 | भूमि संरक्षण वन प्रभाग लैन्सडीन | मटियाली | जयगाँव | पौड़ी-52 | कोटद्वार | दुगड़डा | 1940 | जयगाँव | जयगाँव | 0.00 | 40.13 | 40.13 | 52071485 |
| 66 | भूमि संरक्षण वन प्रभाग लैन्सडीन | मटियाली | बागीबडी | पौड़ी-52 | कोटद्वार | दुगड़डा | 1960 | बागीबडी | बागीबडी | 0.00 | 42.40 | 42.40 | 52071486 |
| 67 | भूमि संरक्षण वन प्रभाग लैन्सडीन | मटियाली | भवासी | पौड़ी-52 | कोटद्वार | दुगड़डा | 2000 | भवासी | बागीबडी | 0.00 | 6.68 | 6.68 | 52071487 |
| 68 | भूमि संरक्षण वन प्रभाग लैन्सडीन | मटियाली | मोहनी रावत | पौड़ी-52 | कोटद्वार | दुगड़डा | 2004 | मोहनी रावत | मोहनी रावत | 0.00 | 10.50 | 10.50 | 52071488 |
| 69 | भूमि संरक्षण वन प्रभाग लैन्सडीन | मटियाली | डालमिल | पौड़ी-52 | कोटद्वार | दुगड़डा | 1960 | डालमिल | मोहनी रावत | 0.00 | 10.49 | 10.49 | 52071489 |
| 70 | भूमि संरक्षण वन प्रभाग लैन्सडीन | मटियाली | लदेसू | पौड़ी-52 | कोटद्वार | दुगड़डा | 2003 | लदेसू | मोहनी रावत | 0.00 | 7.00 | 7.00 | 52071490 |
| 71 | भूमि संरक्षण वन प्रभाग लैन्सडीन | मटियाली | भटगाँव | पौड़ी-52 | कोटद्वार | दुगड़डा | 1960 | भटगाँव | जयगाँव | 0.00 | 33.20 | 33.20 | 52071491 |
| 72 | भूमि संरक्षण वन प्रभाग लैन्सडीन | मटियाली | बांसुली | पौड़ी-52 | कोटद्वार | दुगड़डा | 2000 | बांसुली | बागीबडी | 0.00 | 12.83 | 12.83 | 52071492 |
| 73 | भूमि संरक्षण वन प्रभाग लैन्सडीन | मटियाली | उमरैला तल्ला | पौड़ी-52 | कोटद्वार | दुगड़डा | 1956 | उमरैला तल्ला | उमरैला तल्ला | 0.00 | 5.71 | 5.71 | 52071493 |
| 74 | भूमि संरक्षण वन प्रभाग लैन्सडीन | मटियाली | जोग्याणा | पौड़ी-52 | कोटद्वार | दुगड़डा | 1940 | जोग्याणा | सरुडा सकाली | 0.00 | 7.15 | 7.15 | 52071494 |
| 75 | भूमि संरक्षण वन प्रभाग लैन्सडीन | मटियाली | मेरुवा | पौड़ी-52 | कोटद्वार | दुगड़डा | 2000 | मेरुवा | जुगरसैण | 0.00 | 7.11 | 7.11 | 52071495 |
| 76 | भूमि संरक्षण वन प्रभाग लैन्सडीन | मटियाली | भदाली तल्ला | पौड़ी-52 | कोटद्वार | दुगड़डा | 1999 | भदाली तल्ला | भदालीखाल | 0.00 | 9.10 | 9.10 | 52071496 |
| 77 | भूमि संरक्षण वन प्रभाग लैन्सडीन | मटियाली | गैनोली | पौड़ी-52 | कोटद्वार | दुगड़डा | 1968 | गैनोली | सरुडा | 0.00 | 22.80 | 22.80 | 52071497 |
| 78 | भूमि संरक्षण वन प्रभाग लैन्सडीन | मटियाली | सरुडा हनुमन्ती | पौड़ी-52 | कोटद्वार | दुगड़डा | 1949 | सरुडा हनुमन्ती | सरुडा | 0.00 | 10.03 | 10.03 | 52071498 |
| 79 | भूमि संरक्षण वन प्रभाग लैन्सडीन | मटियाली | डबराना | पौड़ी-52 | कोटद्वार | दुगड़डा | 1999 | डबराना | झटरी | 0.00 | 6.29 | 6.29 | 52071499 |
| 80 | भूमि संरक्षण वन प्रभाग लैन्सडीन | मटियाली | झटरी | पौड़ी-52 | कोटद्वार | दुगड़डा | 1990 | झटरी | झटरी | 0.00 | 6.00 | 6.00 | 52071500 |
| 81 | भूमि संरक्षण वन प्रभाग लैन्सडीन | मटियाली | घोटा मल्ला | पौड़ी-52 | कोटद्वार | दुगड़डा | 1953 | घोटा मल्ला | घोटा तल्ला | 0.00 | 7.45 | 7.45 | 52071501 |
| 82 | भूमि संरक्षण वन प्रभाग लैन्सडीन | मटियाली | भैड़गाँव | पौड़ी-52 | कोटद्वार | दुगड़डा | 1947 | भैड़गाँव | पुरानकोट | 0.00 | 23.90 | 23.90 | 52071502 |
| 83 | भूमि संरक्षण वन प्रभाग लैन्सडीन | मटियाली | पुरानकोट | पौड़ी-52 | कोटद्वार | दुगड़डा | 1939 | पुरानकोट | पुरानकोट | 0.00 | 60.32 | 60.32 | 52071503 |

| क्रम संख्या | वन प्रभाग का नाम | राजि का नाम | वन पंचायत का नाम | जनपद का नाम व राष्ट्रीय कोड | तहसील का नाम | विकासखण्ड का नाम | वन पंचायत का गठन वर्ष | राजस्व ग्राम का नाम | ग्राम पंचायत का नाम | वन पंचायत का क्षेत्रफल (हेक्टर में) | | | वन पंचायत कोड |
|-------------|---------------------------------|-------------|------------------|-----------------------------|--------------|------------------|-----------------------|--|---------------------|-------------------------------------|----------|---------------|---------------|
| | | | | | | | | | | आरक्षित वन | सिविल वन | कुल क्षेत्रफल | |
| 1 | 2 | 3 | 4 | 5 | 6 | 7 | 8 | 9 | 10 | 11 | 12 | 13 | 14 |
| 84 | भूमि संरक्षण वन प्रभाग लैन्सडीन | मटियाली | चण्डा पल्ला | पौड़ी-52 | कोटद्वार | दुगड़डा | 1944 | चण्डा पल्ला | कोलीगाँव | 0.00 | 19.83 | 19.83 | 52071504 |
| 85 | भूमि संरक्षण वन प्रभाग लैन्सडीन | मटियाली | चण्डा वल्ला | पौड़ी-52 | कोटद्वार | दुगड़डा | 1940 | चण्डा वल्ला | कोलीगाँव | 0.00 | 7.66 | 7.66 | 52071505 |
| 86 | भूमि संरक्षण वन प्रभाग लैन्सडीन | मटियाली | सैलानी | पौड़ी-52 | कोटद्वार | दुगड़डा | 1947 | सैलानी | बोरगाँव | 0.00 | 29.18 | 29.18 | 52071506 |
| 87 | भूमि संरक्षण वन प्रभाग लैन्सडीन | मटियाली | जुवा | पौड़ी-52 | कोटद्वार | दुगड़डा | 1975 | जुवा | जुवा | 0.00 | 6.60 | 6.60 | 52071507 |
| 88 | भूमि संरक्षण वन प्रभाग लैन्सडीन | मटियाली | बोरगाँव | पौड़ी-52 | कोटद्वार | दुगड़डा | 1947 | बोरगाँव | बोरगाँव | 0.00 | 21.98 | 21.98 | 52071508 |
| 89 | भूमि संरक्षण वन प्रभाग लैन्सडीन | मटियाली | कोलीगाँव | पौड़ी-52 | कोटद्वार | दुगड़डा | 1946 | कोलीगाँव | कोलीगाँव | 0.00 | 26.76 | 26.76 | 52071509 |
| 90 | भूमि संरक्षण वन प्रभाग लैन्सडीन | मटियाली | वादकोट | पौड़ी-52 | कोटद्वार | दुगड़डा | 1999 | वादकोट | वादकोट | 0.00 | 15.64 | 15.64 | 52071510 |
| 91 | भूमि संरक्षण वन प्रभाग लैन्सडीन | मटियाली | देवल उर्फ वनवाड | पौड़ी-52 | कोटद्वार | दुगड़डा | 1975 | देवल उर्फ वनवाड | देवलखाल | 0.00 | 17.00 | 17.00 | 52071511 |
| 92 | भूमि संरक्षण वन प्रभाग लैन्सडीन | मटियाली | सीला लगा भेल्डा | पौड़ी-52 | कोटद्वार | दुगड़डा | 1990 | सीला लगा भेल्डा | भेल्डा छोटा | 0.00 | 10.00 | 10.00 | 52071512 |
| 93 | भूमि संरक्षण वन प्रभाग लैन्सडीन | मटियाली | भेल्डा छोटा | पौड़ी-52 | कोटद्वार | दुगड़डा | 2001 | भेल्डा छोटा | भेल्डा छोटा | 0.00 | 5.23 | 5.23 | 52071513 |
| 94 | भूमि संरक्षण वन प्रभाग लैन्सडीन | मटियाली | महरगाँव | पौड़ी-52 | कोटद्वार | दुगड़डा | 1999 | महरगाँव | महरगाँव | 0.00 | 20.95 | 20.95 | 52071514 |
| 95 | भूमि संरक्षण वन प्रभाग लैन्सडीन | मटियाली | महरगाँव | पौड़ी-52 | कोटद्वार | द्वारीखाल | 1999 | महरगाँव | उडियारी | 0.00 | 5.01 | 5.01 | 52071515 |
| 96 | भूमि संरक्षण वन प्रभाग लैन्सडीन | मटियाली | उडियारी | पौड़ी-52 | कोटद्वार | द्वारीखाल | 1993 | उडियारी | उडियारी | 0.00 | 15.20 | 15.20 | 52071516 |
| 97 | भूमि संरक्षण वन प्रभाग लैन्सडीन | मटियाली | काण्डा | पौड़ी-52 | कोटद्वार | द्वारीखाल | 1954 | काण्डा | काण्डा | 0.00 | 10.47 | 10.47 | 52071517 |
| 98 | भूमि संरक्षण वन प्रभाग लैन्सडीन | मटियाली | हथनूड | पौड़ी-52 | कोटद्वार | द्वारीखाल | 2001 | हथनूड | हथनूड | 0.00 | 17.00 | 17.00 | 52071518 |
| 99 | भूमि संरक्षण वन प्रभाग लैन्सडीन | मटियाली | बनाली | पौड़ी-52 | कोटद्वार | द्वारीखाल | 1949 | बनाली | बनाली | 0.00 | 36.99 | 36.99 | 52071519 |
| 100 | भूमि संरक्षण वन प्रभाग लैन्सडीन | मटियाली | बड़ेथ | पौड़ी-52 | कोटद्वार | द्वारीखाल | 1955 | बड़ेथ | बड़ेथ | 0.00 | 51.80 | 51.80 | 52071520 |
| 101 | भूमि संरक्षण वन प्रभाग लैन्सडीन | मटियाली | कडासू | पौड़ी-52 | कोटद्वार | द्वारीखाल | 2000 | कडासू | काण्डा | 0.00 | 5.28 | 5.28 | 52071521 |
| 102 | भूमि संरक्षण वन प्रभाग लैन्सडीन | मटियाली | सिराई | पौड़ी-52 | कोटद्वार | द्वारीखाल | 1992 | सिराई | सिराई | 0.00 | 9.60 | 9.60 | 52071522 |
| 103 | भूमि संरक्षण वन प्रभाग लैन्सडीन | मटियाली | तौली | पौड़ी-52 | कोटद्वार | द्वारीखाल | 1952 | तौली | तौली | 0.00 | 30.40 | 30.40 | 52071523 |
| 104 | भूमि संरक्षण वन प्रभाग लैन्सडीन | मटियाली | सैज मल्ला | पौड़ी-52 | कोटद्वार | द्वारीखाल | 1992 | सैज मल्ला | सैज मल्ला | 0.00 | 27.50 | 27.50 | 52071524 |
| 105 | भूमि संरक्षण वन प्रभाग लैन्सडीन | मटियाली | पलास | पौड़ी-52 | कोटद्वार | द्वारीखाल | 1965 | पलास | सैज मल्ला | 0.00 | 5.58 | 5.58 | 52071525 |
| 106 | भूमि संरक्षण वन प्रभाग लैन्सडीन | मटियाली | दिउसा | पौड़ी-52 | कोटद्वार | द्वारीखाल | 1992 | दिउसा | दिउसा | 0.00 | 34.40 | 34.40 | 52071526 |
| 107 | भूमि संरक्षण वन प्रभाग लैन्सडीन | मटियाली | रिगवाड़गाँव | पौड़ी-52 | कोटद्वार | द्वारीखाल | 2001 | रिगवाड़गाँव | रिगवाड़गाँव | 0.00 | 10.16 | 10.16 | 52071527 |
| 108 | भूमि संरक्षण वन प्रभाग लैन्सडीन | मटियाली | धुलगाँव | पौड़ी-52 | कोटद्वार | द्वारीखाल | 2000 | धुलगाँव | बल्ली | 0.00 | 9.61 | 9.61 | 52071528 |
| 109 | भूमि संरक्षण वन प्रभाग लैन्सडीन | मटियाली | खुडिला | पौड़ी-52 | कोटद्वार | द्वारीखाल | 1967 | खुडिला | खजरी | 0.00 | 22.80 | 22.80 | 52071529 |
| 110 | भूमि संरक्षण वन प्रभाग लैन्सडीन | मटियाली | खजरी | पौड़ी-52 | कोटद्वार | द्वारीखाल | 1999 | खजरी | खजरी | 0.00 | 20.04 | 20.04 | 52071530 |
| 111 | भूमि संरक्षण वन प्रभाग लैन्सडीन | मटियाली | सनेत | पौड़ी-52 | कोटद्वार | द्वारीखाल | 1986 | सनेत | खजरी | 0.00 | 6.31 | 6.31 | 52071531 |
| 112 | भूमि संरक्षण वन प्रभाग लैन्सडीन | मटियाली | सुण्डल | पौड़ी-52 | कोटद्वार | द्वारीखाल | 1955 | सुण्डल | सुण्डल | 0.00 | 16.72 | 16.72 | 52071532 |
| 113 | भूमि संरक्षण वन प्रभाग लैन्सडीन | मटियाली | विरमोली | पौड़ी-52 | कोटद्वार | द्वारीखाल | 1986 | विरमोली | विरमोली | 0.00 | 5.55 | 5.55 | 52071533 |
| 114 | भूमि संरक्षण वन प्रभाग लैन्सडीन | रिखणीखाल | अगरोडा | पौड़ी-52 | रिखणीखाल | रिखणीखाल | 01.08.1987 | चिमना, अगरोड | अगरोडा | 0.00 | 5.21 | 5.21 | 52111881 |
| 115 | भूमि संरक्षण वन प्रभाग लैन्सडीन | रिखणीखाल | अन्दरसों | पौड़ी-52 | रिखणीखाल | रिखणीखाल | 22.08.1999 | अन्दरसों | अन्दरसों | 0.00 | 12.24 | 12.24 | 52111882 |
| 116 | भूमि संरक्षण वन प्रभाग लैन्सडीन | रिखणीखाल | बड़सू | पौड़ी-52 | रिखणीखाल | रिखणीखाल | 18.08.1986 | बड़सू | बड़सू | 0.00 | 27.67 | 27.67 | 52111883 |
| 117 | भूमि संरक्षण वन प्रभाग लैन्सडीन | रिखणीखाल | बगर | पौड़ी-52 | रिखणीखाल | रिखणीखाल | 05.10.2003 | बगर | बगर | 0.00 | 8.97 | 8.97 | 52111884 |
| 118 | भूमि संरक्षण वन प्रभाग लैन्सडीन | रिखणीखाल | बमगखोला | पौड़ी-52 | रिखणीखाल | रिखणीखाल | 10.10.1986 | बमगखोला | बमगखोला | 0.00 | 29.75 | 29.75 | 52111885 |
| 119 | भूमि संरक्षण वन प्रभाग लैन्सडीन | रिखणीखाल | बयेला मल्ला | पौड़ी-52 | रिखणीखाल | रिखणीखाल | 15.11.2003 | बयेला मल्ला | बयेला मल्ला | 0.00 | 11.88 | 11.88 | 52111886 |
| 120 | भूमि संरक्षण वन प्रभाग लैन्सडीन | रिखणीखाल | भंयासू | पौड़ी-52 | रिखणीखाल | रिखणीखाल | 15.09.1989 | भंयासू | भंयासू | 0.00 | 23.97 | 23.97 | 52111887 |
| 121 | भूमि संरक्षण वन प्रभाग लैन्सडीन | रिखणीखाल | बिरमूकीखोल | पौड़ी-52 | रिखणीखाल | रिखणीखाल | 28.10.2003 | बिरमूकीखोली | बिरमूकीखोल | 0.00 | 32.36 | 32.36 | 52111888 |
| 122 | भूमि संरक्षण वन प्रभाग लैन्सडीन | रिखणीखाल | चुरानी | पौड़ी-52 | रिखणीखाल | रिखणीखाल | 30.01.1939 | चुरानी | चुरानी | 0.00 | 34.11 | 34.11 | 52111889 |
| 123 | भूमि संरक्षण वन प्रभाग लैन्सडीन | रिखणीखाल | दलमोटा | पौड़ी-52 | रिखणीखाल | रिखणीखाल | 01.11.1937 | रैतोली, वड़डा तल्ला, वड़डा मल्ला, दलमोटा | दलमोटा | 0.00 | 27.63 | 27.63 | 52111890 |
| 124 | भूमि संरक्षण वन प्रभाग लैन्सडीन | रिखणीखाल | डावरी पल्ली | पौड़ी-52 | रिखणीखाल | रिखणीखाल | 11.09.1940 | डावरी पल्ली | डावरी पल्ली | 0.00 | 59.08 | 59.08 | 52111891 |
| 125 | भूमि संरक्षण वन प्रभाग लैन्सडीन | रिखणीखाल | डावरी वल्ली | पौड़ी-52 | रिखणीखाल | रिखणीखाल | 23.02.1948 | डावरी वल्ली | डावरी वल्ली | 0.00 | 16.21 | 16.21 | 52111892 |

| क्रम संख्या | वन प्रभाग का नाम | राजि का नाम | वन पंचायत का नाम | जनपद का नाम व राष्ट्रीय कोड | तहसील का नाम | विकासखण्ड का नाम | वन पंचायत का गठन वर्ष | राजस्व ग्राम का नाम | ग्राम पंचायत का नाम | वन पंचायत का क्षेत्रफल (हेक्टेयर में) | | | वन पंचायत कोड |
|-------------|---------------------------------|-------------|---------------------------|-----------------------------|--------------|------------------|-----------------------|------------------------------------|---------------------------|---------------------------------------|----------|---------------|---------------|
| | | | | | | | | | | आरक्षित वन | सिविल वन | कुल क्षेत्रफल | |
| 1 | 2 | 3 | 4 | 5 | 6 | 7 | 8 | 9 | 10 | 11 | 12 | 13 | 14 |
| 126 | भूमि संरक्षण वन प्रभाग लैन्सडीन | रिखणीखाल | देवखर | पौड़ी-52 | रिखणीखाल | रिखणीखाल | 25.09.2000 | व्याट, देवखर | देवखर | 0.00 | 3.37 | 3.37 | 52111893 |
| 127 | भूमि संरक्षण वन प्रभाग लैन्सडीन | रिखणीखाल | द्विस्वाणी / मणीगांव | पौड़ी-52 | रिखणीखाल | रिखणीखाल | 30.09.2003 | द्विस्वाणी | द्विस्वाणी / मणीगांव | 0.00 | 1.32 | 1.32 | 52111894 |
| 128 | भूमि संरक्षण वन प्रभाग लैन्सडीन | रिखणीखाल | ढूंगधार | पौड़ी-52 | रिखणीखाल | रिखणीखाल | 02.10.2003 | ढूंगधार | ढूंगधार | 0.00 | 11.43 | 11.43 | 52111895 |
| 129 | भूमि संरक्षण वन प्रभाग लैन्सडीन | रिखणीखाल | फतेहपुर | पौड़ी-52 | रिखणीखाल | रिखणीखाल | 03.10.2003 | फतेहपुर | फतेहपुर | 0.00 | 3.20 | 3.20 | 52111896 |
| 130 | भूमि संरक्षण वन प्रभाग लैन्सडीन | रिखणीखाल | गंगोरा | पौड़ी-52 | रिखणीखाल | रिखणीखाल | 09.07.1987 | गंगोरा | गंगोरा | 0.00 | 12.86 | 12.86 | 52111897 |
| 131 | भूमि संरक्षण वन प्रभाग लैन्सडीन | रिखणीखाल | घेडी | पौड़ी-52 | रिखणीखाल | रिखणीखाल | 20.02.2004 | घेडी | घेडी | 0.00 | 3.40 | 3.40 | 52111898 |
| 132 | भूमि संरक्षण वन प्रभाग लैन्सडीन | रिखणीखाल | कलवाडी / सिमलधर | पौड़ी-52 | रिखणीखाल | रिखणीखाल | 03.12.1945 | सिमलधर, कलवाडी | कलवाडी / सिमलधर | 0.00 | 87.41 | 87.41 | 52111899 |
| 133 | भूमि संरक्षण वन प्रभाग लैन्सडीन | रिखणीखाल | खन्धारी | पौड़ी-52 | रिखणीखाल | रिखणीखाल | 02.08.1994 | खन्धारी | खन्धारी | 0.00 | 1.66 | 1.66 | 52111900 |
| 134 | भूमि संरक्षण वन प्रभाग लैन्सडीन | रिखणीखाल | कदूड | पौड़ी-52 | रिखणीखाल | रिखणीखाल | 04.12.1997 | कदूड | कदूड | 0.00 | 11.92 | 11.92 | 52111901 |
| 135 | भूमि संरक्षण वन प्रभाग लैन्सडीन | रिखणीखाल | खनेता तल्ला | पौड़ी-52 | रिखणीखाल | रिखणीखाल | 21.06.1978 | खनेता तल्ला | खनेता तल्ला | 0.00 | 27.14 | 27.14 | 52111902 |
| 136 | भूमि संरक्षण वन प्रभाग लैन्सडीन | रिखणीखाल | किल्बो / चौखारो | पौड़ी-52 | रिखणीखाल | रिखणीखाल | 05.06.1987 | किल्बो, पोखरो | किल्बो / चौखारो | 0.00 | 16.08 | 16.08 | 52111903 |
| 137 | भूमि संरक्षण वन प्रभाग लैन्सडीन | रिखणीखाल | किमगांव | पौड़ी-52 | रिखणीखाल | रिखणीखाल | 06.06.2004 | किमगांव | किमगांव | 0.00 | 12.19 | 12.19 | 52111904 |
| 138 | भूमि संरक्षण वन प्रभाग लैन्सडीन | रिखणीखाल | कोटा | पौड़ी-52 | रिखणीखाल | रिखणीखाल | 29.02.2004 | कोटा | कोटा | 0.00 | 3.58 | 3.58 | 52111905 |
| 139 | भूमि संरक्षण वन प्रभाग लैन्सडीन | रिखणीखाल | कोटनाली | पौड़ी-52 | रिखणीखाल | रिखणीखाल | 20.12.2002 | कोटनाली | कोटनाली | 0.00 | 20.14 | 20.14 | 52111906 |
| 140 | भूमि संरक्षण वन प्रभाग लैन्सडीन | रिखणीखाल | कुण्डेला | पौड़ी-52 | रिखणीखाल | रिखणीखाल | 05.11.1999 | कुण्डेला | कुण्डेला | 0.00 | 10.03 | 10.03 | 52111907 |
| 141 | भूमि संरक्षण वन प्रभाग लैन्सडीन | रिखणीखाल | लेकुली | पौड़ी-52 | रिखणीखाल | रिखणीखाल | 08.06.1987 | लेकुली, सौली मल्ली | लेकुली | 0.00 | 14.57 | 14.57 | 52111908 |
| 142 | भूमि संरक्षण वन प्रभाग लैन्सडीन | रिखणीखाल | मजखोला | पौड़ी-52 | रिखणीखाल | रिखणीखाल | 06.06.2004 | मजखोला | मजखोला | 0.00 | 21.48 | 21.48 | 52111909 |
| 143 | भूमि संरक्षण वन प्रभाग लैन्सडीन | रिखणीखाल | मज्याडी | पौड़ी-52 | रिखणीखाल | रिखणीखाल | 10.01.2004 | सौली तल्ली, मज्याडी | मज्याडी | 0.00 | 7.78 | 7.78 | 52111910 |
| 144 | भूमि संरक्षण वन प्रभाग लैन्सडीन | रिखणीखाल | नाड | पौड़ी-52 | रिखणीखाल | रिखणीखाल | 04.09.1999 | नाड | नाड | 0.00 | 15.61 | 15.61 | 52111911 |
| 145 | भूमि संरक्षण वन प्रभाग लैन्सडीन | रिखणीखाल | नयेडी | पौड़ी-52 | रिखणीखाल | रिखणीखाल | 14.02.2001 | नयेडी | नयेडी | 0.00 | 2.90 | 2.90 | 52111912 |
| 146 | भूमि संरक्षण वन प्रभाग लैन्सडीन | रिखणीखाल | पलीगांव | पौड़ी-52 | रिखणीखाल | रिखणीखाल | 26.01.1990 | पलीगांव | पलीगांव | 0.00 | 15.39 | 15.39 | 52111913 |
| 147 | भूमि संरक्षण वन प्रभाग लैन्सडीन | रिखणीखाल | रौतेली | पौड़ी-52 | रिखणीखाल | रिखणीखाल | 09.06.2001 | रौतेली | रौतेली | 0.00 | 2.74 | 2.74 | 52111914 |
| 148 | भूमि संरक्षण वन प्रभाग लैन्सडीन | रिखणीखाल | रेवा | पौड़ी-52 | रिखणीखाल | रिखणीखाल | 25.02.2004 | रेवा | रेवा | 0.00 | 15.50 | 15.50 | 52111915 |
| 149 | भूमि संरक्षण वन प्रभाग लैन्सडीन | रिखणीखाल | रोता | पौड़ी-52 | रिखणीखाल | रिखणीखाल | 10.02.2004 | रौता | रोता | 0.00 | 12.07 | 12.07 | 52111916 |
| 150 | भूमि संरक्षण वन प्रभाग लैन्सडीन | रिखणीखाल | शीला बडसू | पौड़ी-52 | रिखणीखाल | रिखणीखाल | 12.12.1986 | शीला बडसू | शीला बडसू | 0.00 | 45.77 | 45.77 | 52111917 |
| 151 | भूमि संरक्षण वन प्रभाग लैन्सडीन | रिखणीखाल | सिलवेडी | पौड़ी-52 | रिखणीखाल | रिखणीखाल | 21.02.1962 | सिलवेडी | सिलवेडी | 0.00 | 4.01 | 4.01 | 52111918 |
| 152 | भूमि संरक्षण वन प्रभाग लैन्सडीन | रिखणीखाल | सुलमोडी | पौड़ी-52 | रिखणीखाल | रिखणीखाल | 15.04.1991 | सुलमोडी | सुलमोडी | 0.00 | 11.34 | 11.34 | 52111919 |
| 153 | भूमि संरक्षण वन प्रभाग लैन्सडीन | रिखणीखाल | सुन्दरीली | पौड़ी-52 | रिखणीखाल | रिखणीखाल | 25.10.1989 | सुन्दरीली | सुन्दरीली | 0.00 | 59.92 | 59.92 | 52111920 |
| 154 | भूमि संरक्षण वन प्रभाग लैन्सडीन | रिखणीखाल | टाडयुं | पौड़ी-52 | रिखणीखाल | रिखणीखाल | 06.09.1987 | टाडयुं | टाडयुं | 0.00 | 27.54 | 27.54 | 52111921 |
| 155 | भूमि संरक्षण वन प्रभाग लैन्सडीन | रिखणीखाल | टकोली | पौड़ी-52 | रिखणीखाल | रिखणीखाल | 30.08.2003 | टकोली | टकोली | 0.00 | 6.32 | 6.32 | 52111922 |
| 156 | भूमि संरक्षण वन प्रभाग लैन्सडीन | रिखणीखाल | तलेडी | पौड़ी-52 | रिखणीखाल | रिखणीखाल | 04.11.2003 | तलेडी | तलेडी | 0.00 | 12.38 | 12.38 | 52111923 |
| 157 | भूमि संरक्षण वन प्रभाग लैन्सडीन | रिखणीखाल | उनेरी | पौड़ी-52 | रिखणीखाल | रिखणीखाल | 09.02.2001 | उनेरी | उनेरी | 0.00 | 2.01 | 2.01 | 52111924 |
| 158 | भूमि संरक्षण वन प्रभाग लैन्सडीन | रिखणीखाल | घोटला | पौड़ी-52 | रिखणीखाल | रिखणीखाल | 05.11.1957 | द्विस्वाणी, मनिगांव, घोटला | घोटला | 0.00 | 44.52 | 44.52 | 52111925 |
| 159 | भूमि संरक्षण वन प्रभाग लैन्सडीन | रिखणीखाल | बड्डा तल्ला / बड्डा मल्ला | पौड़ी-52 | रिखणीखाल | रिखणीखाल | 10.10.1947 | बड्डा मल्ला, बड्डा तल्ला | बड्डा तल्ला / बड्डा मल्ला | 0.00 | 14.38 | 14.38 | 52111926 |
| 160 | भूमि संरक्षण वन प्रभाग लैन्सडीन | रिखणीखाल | बल्सा मल्ला | पौड़ी-52 | रिखणीखाल | रिखणीखाल | 07.12.1997 | बल्सा मल्ला | बल्सा मल्ला | 0.00 | 60.24 | 60.24 | 52111927 |
| 161 | भूमि संरक्षण वन प्रभाग लैन्सडीन | रिखणीखाल | बल्सा तल्ला | पौड़ी-52 | रिखणीखाल | रिखणीखाल | 25.11.1997 | बल्सा तल्ला | बल्सा तल्ला | 0.00 | 11.75 | 11.75 | 52111928 |
| 162 | भूमि संरक्षण वन प्रभाग लैन्सडीन | रिखणीखाल | भगल्याण | पौड़ी-52 | रिखणीखाल | रिखणीखाल | 21.02.1961 | झलका सरा, भगल्याण, कठवाडा मोन्दाडी | भगल्याण | 0.00 | 9.71 | 9.71 | 52111929 |
| 163 | भूमि संरक्षण वन प्रभाग लैन्सडीन | रिखणीखाल | बुलेखा | पौड़ी-52 | रिखणीखाल | रिखणीखाल | 22.08.1999 | बुलेखा | बुलेखा | 0.00 | 6.02 | 6.02 | 52111930 |
| 164 | भूमि संरक्षण वन प्रभाग लैन्सडीन | रिखणीखाल | इडियागढ / डिमकी | पौड़ी-52 | रिखणीखाल | रिखणीखाल | 27.03.2004 | डिमकी, इडियागढ चक | इडियागढ / डिमकी | 0.00 | 48.64 | 48.64 | 52111931 |
| 165 | भूमि संरक्षण वन प्रभाग लैन्सडीन | रिखणीखाल | पटोटिया | पौड़ी-52 | रिखणीखाल | रिखणीखाल | 27.03.2004 | पटोटिया | पटोटिया | 0.00 | 19.52 | 19.52 | 52111932 |
| 166 | भूमि संरक्षण वन प्रभाग लैन्सडीन | रिखणीखाल | चौकडी वल्ली / चौकडी पल्ली | पौड़ी-52 | रिखणीखाल | रिखणीखाल | 20.04.1961 | चौकडी वल्ली, चौकडी पल्ली | चौकडी वल्ली / चौकडी पल्ली | 0.00 | 54.88 | 54.88 | 52111933 |
| 167 | भूमि संरक्षण वन प्रभाग लैन्सडीन | रिखणीखाल | सिनाला | पौड़ी-52 | रिखणीखाल | रिखणीखाल | 08.06.1956 | सिनाला | सिनाला | 0.00 | 99.04 | 99.04 | 52111934 |

| क्रम संख्या | वन प्रभाग का नाम | राजि का नाम | वन पंचायत का नाम | जनपद का नाम व राष्ट्रीय कोड | तहसील का नाम | विकासखण्ड का नाम | वन पंचायत का गठन वर्ष | राजस्व ग्राम का नाम | ग्राम पंचायत का नाम | वन पंचायत का क्षेत्रफल (हेक्टर में) | | | वन पंचायत कोड |
|-------------|---------------------------------|-------------|--------------------|-----------------------------|--------------|------------------|-----------------------|---------------------|---------------------|-------------------------------------|----------|---------------|---------------|
| | | | | | | | | | | आरक्षित वन | सिविल वन | कुल क्षेत्रफल | |
| 1 | 2 | 3 | 4 | 5 | 6 | 7 | 8 | 9 | 10 | 11 | 12 | 13 | 14 |
| 168 | भूमि संरक्षण वन प्रभाग लैन्सडीन | रिखणीखाल | चिमना | पौड़ी-52 | रिखणीखाल | रिखणीखाल | 21.03.1988 | चिमना | चिमना | 0.00 | 21.04 | 21.04 | 52111935 |
| 169 | भूमि संरक्षण वन प्रभाग लैन्सडीन | रिखणीखाल | बनगढ | पौड़ी-52 | रिखणीखाल | रिखणीखाल | 18.05.1988 | बनगढ | बनगढ | 0.00 | 8.74 | 8.74 | 52111936 |
| 170 | भूमि संरक्षण वन प्रभाग लैन्सडीन | भृगुखाल | कोटकिन्दा | पौड़ी-52 | यमकेश्वर | यमकेश्वर | 28.02.2020 | कोटकिन्दा | कोटकिन्दा | 0.00 | 7.63 | 7.63 | 52020700 |
| 171 | भूमि संरक्षण वन प्रभाग लैन्सडीन | भृगुखाल | कस्याली | पौड़ी-52 | यमकेश्वर | यमकेश्वर | 06.03.2020 | कस्याली | कोटकिन्दा | 0.00 | 19.37 | 19.37 | 52020701 |
| 172 | भूमि संरक्षण वन प्रभाग लैन्सडीन | भृगुखाल | बिस्सी | पौड़ी-52 | यमकेश्वर | यमकेश्वर | 03.12.2017 | बिस्सी | बिस्सी | 0.00 | 14.02 | 14.02 | 52020702 |
| 173 | भूमि संरक्षण वन प्रभाग लैन्सडीन | भृगुखाल | चोपडा डुंगरी | पौड़ी-52 | यमकेश्वर | यमकेश्वर | 01.05.1940 | चोपडा डुंगरी | बिस्सी | 0.00 | 33.36 | 33.36 | 52020703 |
| 174 | भूमि संरक्षण वन प्रभाग लैन्सडीन | भृगुखाल | खोबरा | पौड़ी-52 | यमकेश्वर | यमकेश्वर | 05.12.2017 | खोबरा | बिस्सी | 0.00 | 32.85 | 32.85 | 52020704 |
| 175 | भूमि संरक्षण वन प्रभाग लैन्सडीन | भृगुखाल | थनूर | पौड़ी-52 | यमकेश्वर | यमकेश्वर | 02.03.1965 | थनूर | बोरगांव | 0.00 | 50.99 | 50.99 | 52020705 |
| 176 | भूमि संरक्षण वन प्रभाग लैन्सडीन | भृगुखाल | बडभूष | पौड़ी-52 | यमकेश्वर | यमकेश्वर | 02.10.2017 | बडभूष | बडभूष | 0.00 | 35.98 | 35.98 | 52020706 |
| 177 | भूमि संरक्षण वन प्रभाग लैन्सडीन | भृगुखाल | ग्वाडी | पौड़ी-52 | यमकेश्वर | यमकेश्वर | 16.10.1971 | ग्वाडी | बडभूष | 0.00 | 32.45 | 32.45 | 52020707 |
| 178 | भूमि संरक्षण वन प्रभाग लैन्सडीन | भृगुखाल | जयहरीतली | पौड़ी-52 | यमकेश्वर | यमकेश्वर | 31.10.2017 | जयहरीतली | जयहरीतली | 0.00 | 12.81 | 12.81 | 52020708 |
| 179 | भूमि संरक्षण वन प्रभाग लैन्सडीन | भृगुखाल | जयहरी मली | पौड़ी-52 | यमकेश्वर | यमकेश्वर | 14.12.2017 | जयहरीमली | जयहरीमली | 0.00 | 30.73 | 30.73 | 52020709 |
| 180 | भूमि संरक्षण वन प्रभाग लैन्सडीन | भृगुखाल | निसणी | पौड़ी-52 | यमकेश्वर | यमकेश्वर | 08.01.1990 | निसणी | निसणी | 0.00 | 12.88 | 12.88 | 52020710 |
| 181 | भूमि संरक्षण वन प्रभाग लैन्सडीन | भृगुखाल | तुन्ना | पौड़ी-52 | यमकेश्वर | यमकेश्वर | 08.08.1999 | तुन्ना | निसणी | 0.00 | 8.16 | 8.16 | 52020711 |
| 182 | भूमि संरक्षण वन प्रभाग लैन्सडीन | भृगुखाल | एरोली | पौड़ी-52 | यमकेश्वर | यमकेश्वर | 22.01.1997 | एरोली | निसणी | 0.00 | 8.82 | 8.82 | 52020712 |
| 183 | भूमि संरक्षण वन प्रभाग लैन्सडीन | भृगुखाल | काण्डी | पौड़ी-52 | यमकेश्वर | यमकेश्वर | 08.09.2017 | काण्डी | काण्डी | 0.00 | 42.54 | 42.54 | 52020713 |
| 184 | भूमि संरक्षण वन प्रभाग लैन्सडीन | भृगुखाल | कोलसी | पौड़ी-52 | यमकेश्वर | यमकेश्वर | 15.07.2003 | कोलसी | कोलसी | 0.00 | 3.99 | 3.99 | 52020714 |
| 185 | भूमि संरक्षण वन प्रभाग लैन्सडीन | भृगुखाल | बनचूरी | पौड़ी-52 | यमकेश्वर | यमकेश्वर | 11.12.1952 | बनचूरी | बनचूरी | 0.00 | 18.54 | 18.54 | 52020715 |
| 186 | भूमि संरक्षण वन प्रभाग लैन्सडीन | भृगुखाल | रावतगांव | पौड़ी-52 | यमकेश्वर | यमकेश्वर | 09.11.2017 | रावतगांव | बनचूरी | 0.00 | 3.20 | 3.20 | 52020716 |
| 187 | भूमि संरक्षण वन प्रभाग लैन्सडीन | भृगुखाल | सार | पौड़ी-52 | यमकेश्वर | यमकेश्वर | 1952 | सार | सार | 0.00 | 202.31 | 202.31 | 52020717 |
| 188 | भूमि संरक्षण वन प्रभाग लैन्सडीन | भृगुखाल | परन्दा | पौड़ी-52 | यमकेश्वर | यमकेश्वर | 16.03.1953 | परन्दा | परन्दा | 0.00 | 11.64 | 11.64 | 52020718 |
| 189 | भूमि संरक्षण वन प्रभाग लैन्सडीन | भृगुखाल | पठोला | पौड़ी-52 | यमकेश्वर | यमकेश्वर | 14.12.1953 | पठोला | पठोला | 0.00 | 6.31 | 6.31 | 52020719 |
| 190 | भूमि संरक्षण वन प्रभाग लैन्सडीन | भृगुखाल | डांगी लगा बगोडगांव | पौड़ी-52 | यमकेश्वर | यमकेश्वर | 22.08.1999 | डांगी लगा बगोडगांव | बगोडगांव | 0.00 | 9.04 | 9.04 | 52020720 |
| 191 | भूमि संरक्षण वन प्रभाग लैन्सडीन | भृगुखाल | नोगांव | पौड़ी-52 | यमकेश्वर | यमकेश्वर | 07.10.2017 | नोगांव | बगोडगांव | 0.00 | 4.44 | 4.44 | 52020721 |
| 192 | भूमि संरक्षण वन प्रभाग लैन्सडीन | भृगुखाल | बगोडगांव | पौड़ी-52 | यमकेश्वर | यमकेश्वर | 12.10.2017 | बगोडगांव | बगोडगांव | 0.00 | 3.65 | 3.65 | 52020722 |
| 193 | भूमि संरक्षण वन प्रभाग लैन्सडीन | भृगुखाल | सुनारगांव | पौड़ी-52 | यमकेश्वर | यमकेश्वर | 14.10.2017 | सुनारगांव | बघाला | 0.00 | 5.09 | 5.09 | 52020723 |
| 194 | भूमि संरक्षण वन प्रभाग लैन्सडीन | भृगुखाल | बघाला | पौड़ी-52 | यमकेश्वर | यमकेश्वर | 29.11.1970 | बघाला | बघाला | 0.00 | 37.70 | 37.70 | 52020724 |
| 195 | भूमि संरक्षण वन प्रभाग लैन्सडीन | भृगुखाल | डाबर | पौड़ी-52 | यमकेश्वर | यमकेश्वर | 25.02.1988 | डाबर | सरवालरीड | 0.00 | 7.09 | 7.09 | 52020725 |
| 196 | भूमि संरक्षण वन प्रभाग लैन्सडीन | भृगुखाल | सरवालरीड | पौड़ी-52 | यमकेश्वर | यमकेश्वर | 05.07.2002 | सरवालरीड | सरवालरीड | 0.00 | 5.48 | 5.48 | 52020726 |
| 197 | भूमि संरक्षण वन प्रभाग लैन्सडीन | भृगुखाल | चोपडा | पौड़ी-52 | यमकेश्वर | यमकेश्वर | 25.10.1995 | चोपडा | पजाईगांव | 0.00 | 10.08 | 10.08 | 52020727 |
| 198 | भूमि संरक्षण वन प्रभाग लैन्सडीन | भृगुखाल | पजाईगांव | पौड़ी-52 | यमकेश्वर | यमकेश्वर | 06.11.2017 | पजाईगांव | पजाईगांव | 0.00 | 30.82 | 30.82 | 52020728 |
| 199 | भूमि संरक्षण वन प्रभाग लैन्सडीन | भृगुखाल | रिखेडा | पौड़ी-52 | यमकेश्वर | यमकेश्वर | 14.12.1953 | रिखेडा | रिखेडा | 0.00 | 4.65 | 4.65 | 52020729 |
| 200 | भूमि संरक्षण वन प्रभाग लैन्सडीन | भृगुखाल | डांगी | पौड़ी-52 | यमकेश्वर | यमकेश्वर | 16.04.2004 | डांगी | डांगी | 0.00 | 2.13 | 2.13 | 52020730 |
| 201 | भूमि संरक्षण वन प्रभाग लैन्सडीन | भृगुखाल | बिथ्याणी | पौड़ी-52 | यमकेश्वर | यमकेश्वर | 27.09.1993 | बिथ्याणी | बिथ्याणी | 0.00 | 9.51 | 9.51 | 52020731 |
| 202 | भूमि संरक्षण वन प्रभाग लैन्सडीन | भृगुखाल | मलेथा | पौड़ी-52 | यमकेश्वर | यमकेश्वर | 04.10.1999 | मलेथा | बिथ्याणी | 0.00 | 33.59 | 33.59 | 52020732 |
| 203 | भूमि संरक्षण वन प्रभाग लैन्सडीन | भृगुखाल | मुजरा | पौड़ी-52 | यमकेश्वर | यमकेश्वर | . | मुजरा | बिथ्याणी | 0.00 | 12.49 | 12.49 | 52020733 |
| 204 | भूमि संरक्षण वन प्रभाग लैन्सडीन | भृगुखाल | फेडुवा | पौड़ी-52 | यमकेश्वर | यमकेश्वर | 15.10.2004 | फेडुवा | सीला | 0.00 | 6.34 | 6.34 | 52020734 |
| 205 | भूमि संरक्षण वन प्रभाग लैन्सडीन | भृगुखाल | सीला | पौड़ी-52 | यमकेश्वर | यमकेश्वर | 15.07.2004 | सीला | सीला | 0.00 | 6.34 | 6.34 | 52020735 |
| 206 | भूमि संरक्षण वन प्रभाग लैन्सडीन | भृगुखाल | पंचुर | पौड़ी-52 | यमकेश्वर | यमकेश्वर | 16.07.2004 | पंचुर | सीला | 0.00 | 3.35 | 3.35 | 52020736 |
| 207 | भूमि संरक्षण वन प्रभाग लैन्सडीन | भृगुखाल | डान्डा दमराडा | पौड़ी-52 | यमकेश्वर | यमकेश्वर | 15.07.2004 | डान्डा दमराडा | आसोदरमराडा | 0.00 | 6.28 | 6.28 | 52020737 |
| 208 | भूमि संरक्षण वन प्रभाग लैन्सडीन | भृगुखाल | आसोदरमराडा | पौड़ी-52 | यमकेश्वर | यमकेश्वर | 25.05.2001 | आसोदरमराडा | आसोदरमराडा | 0.00 | 5.78 | 5.78 | 52020738 |
| 209 | भूमि संरक्षण वन प्रभाग लैन्सडीन | भृगुखाल | पिलखेडी | पौड़ी-52 | यमकेश्वर | यमकेश्वर | 20.11.1999 | पिलखेडी | पिलखेडी | 0.00 | 4.61 | 4.61 | 52020739 |

| क्रम संख्या | वन प्रभाग का नाम | राजि का नाम | वन पंचायत का नाम | जनपद का नाम व राष्ट्रीय कोड | तहसील का नाम | विकासखण्ड का नाम | वन पंचायत का गठन वर्ष | राजस्व ग्राम का नाम | ग्राम पंचायत का नाम | वन पंचायत का क्षेत्रफल (हेक्टर में) | | | वन पंचायत कोड |
|-------------|---------------------------------|-------------|-------------------|-----------------------------|--------------|------------------|-----------------------|---------------------|---------------------|-------------------------------------|----------|---------------|---------------|
| | | | | | | | | | | आरक्षित वन | सिविल वन | कुल क्षेत्रफल | |
| 1 | 2 | 3 | 4 | 5 | 6 | 7 | 8 | 9 | 10 | 11 | 12 | 13 | 14 |
| 210 | भूमि संरक्षण वन प्रभाग लैन्सडीन | भृगुखाल | भरपुर | पौड़ी-52 | यमकेश्वर | यमकेश्वर | 02.02.1988 | भरपुर | पिलखेडी | 0.00 | 10.94 | 10.94 | 52020740 |
| 211 | भूमि संरक्षण वन प्रभाग लैन्सडीन | भृगुखाल | तिमली बडी | पौड़ी-52 | यमकेश्वर | यमकेश्वर | 12.11.1917 | तिमलीबडी | तिमलीबडी | 0.00 | 10.43 | 10.43 | 52020741 |
| 212 | भूमि संरक्षण वन प्रभाग लैन्सडीन | भृगुखाल | तिमली पल्ली, छोटी | पौड़ी-52 | यमकेश्वर | यमकेश्वर | 12.11.1917 | तिमलीपल्लीछोटी | तिमलीबडी | 0.00 | 49.16 | 49.16 | 52020742 |
| 213 | भूमि संरक्षण वन प्रभाग लैन्सडीन | भृगुखाल | उमरोली | पौड़ी-52 | यमकेश्वर | यमकेश्वर | 15.07.2004 | उमरोली | उमरोली | 0.00 | 3.31 | 3.31 | 52020743 |
| 214 | भूमि संरक्षण वन प्रभाग लैन्सडीन | भृगुखाल | जामलीगांव | पौड़ी-52 | यमकेश्वर | यमकेश्वर | 17.07.2002 | जामलीगांव | उमरोली | 0.00 | 5.15 | 5.15 | 52020744 |
| 215 | भूमि संरक्षण वन प्रभाग लैन्सडीन | भृगुखाल | भडेथ | पौड़ी-52 | यमकेश्वर | यमकेश्वर | | भडेथ | उमरोली | 0.00 | 5.42 | 5.42 | 52020745 |
| 216 | भूमि संरक्षण वन प्रभाग लैन्सडीन | भृगुखाल | अमोला | पौड़ी-52 | यमकेश्वर | यमकेश्वर | | अमोला | उमरोली | 0.00 | 8.70 | 8.70 | 52020746 |
| 217 | भूमि संरक्षण वन प्रभाग लैन्सडीन | भृगुखाल | खरदूणीतली | पौड़ी-52 | यमकेश्वर | यमकेश्वर | 10.03.1987 | खरदूणीतली | पोखरी | 0.00 | 23.89 | 23.89 | 52020747 |
| 218 | भूमि संरक्षण वन प्रभाग लैन्सडीन | भृगुखाल | खरदूणीमल्ली | पौड़ी-52 | यमकेश्वर | यमकेश्वर | 20.07.2020 | खरदूणीमल्ली | पोखरी | 0.00 | 23.88 | 23.88 | 52020748 |
| 219 | भूमि संरक्षण वन प्रभाग लैन्सडीन | भृगुखाल | सैज | पौड़ी-52 | यमकेश्वर | यमकेश्वर | 10.10.1992 | सैज | पोखरी | 0.00 | 26.11 | 26.11 | 52020749 |
| 220 | भूमि संरक्षण वन प्रभाग लैन्सडीन | भृगुखाल | पोखरी | पौड़ी-52 | यमकेश्वर | यमकेश्वर | 17.11.2017 | पोखरी | पोखरी | 0.00 | 16.51 | 16.51 | 52020750 |
| 221 | भूमि संरक्षण वन प्रभाग लैन्सडीन | भृगुखाल | गोदीलगा पोखरी | पौड़ी-52 | यमकेश्वर | यमकेश्वर | 05.07.1990 | गोदीलगा पोखरी | पोखरी | 0.00 | 14.21 | 14.21 | 52020751 |
| 222 | भूमि संरक्षण वन प्रभाग लैन्सडीन | भृगुखाल | ढुंगाअकरा | पौड़ी-52 | यमकेश्वर | यमकेश्वर | 15.07.2004 | ढुंगाअकरा | पोखरी | 0.00 | 5.68 | 5.68 | 52020752 |
| 223 | भूमि संरक्षण वन प्रभाग लैन्सडीन | भृगुखाल | ढुंगासकरा | पौड़ी-52 | यमकेश्वर | यमकेश्वर | 16.07.2004 | ढुंगासकरा | पोखरी | 0.00 | 1.96 | 1.96 | 52020753 |
| 224 | भूमि संरक्षण वन प्रभाग लैन्सडीन | भृगुखाल | ढुंगाधार(वल्ला) | पौड़ी-52 | यमकेश्वर | यमकेश्वर | 15.07.2004 | ढुंगाधार(वल्ला) | पोखरी | 0.00 | 16.09 | 16.09 | 52020754 |
| 225 | भूमि संरक्षण वन प्रभाग लैन्सडीन | भृगुखाल | गणक्या | पौड़ी-52 | यमकेश्वर | यमकेश्वर | 16.04.2000 | गणक्या | मागथा | 0.00 | 4.10 | 4.10 | 52020755 |
| 226 | भूमि संरक्षण वन प्रभाग लैन्सडीन | भृगुखाल | मागथा | पौड़ी-52 | यमकेश्वर | यमकेश्वर | 28.10.1999 | मागथा | मागथा | 0.00 | 23.88 | 23.88 | 52020756 |
| 227 | भूमि संरक्षण वन प्रभाग लैन्सडीन | भृगुखाल | घाईखाल | पौड़ी-52 | यमकेश्वर | यमकेश्वर | 31.05.1978 | घाईखाल | घाईखाल | 0.00 | 12.15 | 12.15 | 52020757 |
| 228 | भूमि संरक्षण वन प्रभाग लैन्सडीन | भृगुखाल | सिंगडुडी | पौड़ी-52 | यमकेश्वर | यमकेश्वर | 28.08.2003 | सिंगडुडी | घाईखाल | 0.00 | 32.23 | 32.23 | 52020758 |
| 229 | भूमि संरक्षण वन प्रभाग लैन्सडीन | भृगुखाल | चाईदमराडा | पौड़ी-52 | यमकेश्वर | यमकेश्वर | 12.11.2004 | चाईदमराडा | जिया दमराडा | 0.00 | 5.35 | 5.35 | 52020759 |
| 230 | भूमि संरक्षण वन प्रभाग लैन्सडीन | भृगुखाल | जिया दमराडा | पौड़ी-52 | यमकेश्वर | यमकेश्वर | 09.05.2001 | जिया दमराडा | जिया दमराडा | 0.00 | 7.10 | 7.10 | 52020760 |
| 231 | भूमि संरक्षण वन प्रभाग लैन्सडीन | भृगुखाल | गुमालगांव बडा | पौड़ी-52 | यमकेश्वर | यमकेश्वर | 23.07.2000 | गुमालगांव बडा | गुमालगांव बडा | 0.00 | 9.68 | 9.68 | 52020761 |
| 232 | भूमि संरक्षण वन प्रभाग लैन्सडीन | भृगुखाल | गुमालगांव छोटा | पौड़ी-52 | यमकेश्वर | यमकेश्वर | 15.07.2004 | गुमालगांव छोटा | गुमालगांव बडा | 0.00 | 7.60 | 7.60 | 52020762 |
| 233 | भूमि संरक्षण वन प्रभाग लैन्सडीन | भृगुखाल | बडकोट | पौड़ी-52 | यमकेश्वर | यमकेश्वर | 01.12.1989 | बडकोट | गुमालगांव बडा | 0.00 | 10.13 | 10.13 | 52020763 |
| 234 | भूमि संरक्षण वन प्रभाग लैन्सडीन | भृगुखाल | ठांगर | पौड़ी-52 | यमकेश्वर | यमकेश्वर | | ठांगर | ठांगर | 0.00 | 36.43 | 36.43 | 52020764 |
| 235 | भूमि संरक्षण वन प्रभाग लैन्सडीन | भृगुखाल | नैल | पौड़ी-52 | यमकेश्वर | यमकेश्वर | 09.07.2000 | नैल | नैल | 0.00 | 17.00 | 17.00 | 52020765 |
| 236 | भूमि संरक्षण वन प्रभाग लैन्सडीन | भृगुखाल | गुजराडा | पौड़ी-52 | यमकेश्वर | यमकेश्वर | 27.10.2017 | गुजराडा | नैल | 0.00 | 27.71 | 27.71 | 52020766 |
| 237 | भूमि संरक्षण वन प्रभाग लैन्सडीन | भृगुखाल | कुमार्था | पौड़ी-52 | यमकेश्वर | यमकेश्वर | 07.02.2000 | कुमार्था | कुमार्था | 0.00 | 30.99 | 30.99 | 52020767 |
| 238 | भूमि संरक्षण वन प्रभाग लैन्सडीन | भृगुखाल | मुसराली | पौड़ी-52 | यमकेश्वर | यमकेश्वर | 14.03.2001 | मुसराली | कुमार्था | 0.00 | 29.99 | 29.99 | 52020768 |
| 239 | भूमि संरक्षण वन प्रभाग लैन्सडीन | भृगुखाल | अमगांव | पौड़ी-52 | यमकेश्वर | यमकेश्वर | 09.08.1999 | अमगांव | काण्डी | 0.00 | 2.47 | 2.47 | 52020769 |
| 240 | भूमि संरक्षण वन प्रभाग लैन्सडीन | भृगुखाल | थानगौठ | पौड़ी-52 | यमकेश्वर | यमकेश्वर | 19.07.2000 | थानगौठ | कर्याली | 0.00 | 5.93 | 5.93 | 52020770 |
| 241 | भूमि संरक्षण वन प्रभाग लैन्सडीन | भृगुखाल | चूनामहेडा | पौड़ी-52 | कोटद्वार | दुगड्डा | 1957 | चूनामहेडा | चूनामहेडा | 0.00 | 16.12 | 16.12 | 52071412 |
| 242 | भूमि संरक्षण वन प्रभाग लैन्सडीन | भृगुखाल | कखोला | पौड़ी-52 | कोटद्वार | दुगड्डा | 1952 | कखोला | खोलकण्डी | 0.00 | 23.27 | 23.27 | 52071413 |
| 243 | भूमि संरक्षण वन प्रभाग लैन्सडीन | भृगुखाल | विजयपुर | पौड़ी-52 | कोटद्वार | दुगड्डा | 2001 | विजयपुर | खोलकण्डी | 0.00 | 11.16 | 11.16 | 52071414 |
| 244 | भूमि संरक्षण वन प्रभाग लैन्सडीन | भृगुखाल | मन्दिरगांव | पौड़ी-52 | कोटद्वार | दुगड्डा | 2003 | मन्दिरगांव | खोलकण्डी | 0.00 | 8.93 | 8.93 | 52071415 |
| 245 | भूमि संरक्षण वन प्रभाग लैन्सडीन | भृगुखाल | बिन्दलगांव | पौड़ी-52 | कोटद्वार | दुगड्डा | 1956 | बिन्दलगांव | खोलकण्डी | 0.00 | 74.88 | 74.88 | 52071416 |
| 246 | भूमि संरक्षण वन प्रभाग लैन्सडीन | भृगुखाल | खोलकण्डी | पौड़ी-52 | कोटद्वार | दुगड्डा | 1955 | खोलकण्डी | खोलकण्डी | 0.00 | 18.54 | 18.54 | 52071417 |
| 247 | भूमि संरक्षण वन प्रभाग लैन्सडीन | भृगुखाल | नाथूखाल | पौड़ी-52 | कोटद्वार | दुगड्डा | 1960 | नाथूखाल | नाथूखाल | 0.00 | 38.47 | 38.47 | 52071418 |
| 248 | भूमि संरक्षण वन प्रभाग लैन्सडीन | भृगुखाल | धराधनाई | पौड़ी-52 | कोटद्वार | दुगड्डा | 1958 | धराधनाई | धराधनाई | 0.00 | 11.92 | 11.92 | 52071419 |
| 249 | भूमि संरक्षण वन प्रभाग लैन्सडीन | भृगुखाल | हर्षू | पौड़ी-52 | कोटद्वार | दुगड्डा | 1963 | हर्षू | हर्षू | 0.00 | 31.39 | 31.39 | 52071420 |
| 250 | भूमि संरक्षण वन प्रभाग लैन्सडीन | भृगुखाल | मुडगांव | पौड़ी-52 | कोटद्वार | दुगड्डा | 1997 | मुडगांव | हर्षू | 0.00 | 46.40 | 46.40 | 52071421 |
| 251 | भूमि संरक्षण वन प्रभाग लैन्सडीन | भृगुखाल | लखवाड | पौड़ी-52 | कोटद्वार | दुगड्डा | 1964 | लखवाड | लखवाड | 0.00 | 63.20 | 63.20 | 52071422 |

| क्रम संख्या | वन प्रभाग का नाम | राजि का नाम | वन पंचायत का नाम | जनपद का नाम व राष्ट्रीय कोड | तहसील का नाम | विकासखण्ड का नाम | वन पंचायत का गठन वर्ष | राजस्व ग्राम का नाम | ग्राम पंचायत का नाम | वन पंचायत का क्षेत्रफल (हेक्टेयर में) | | | वन पंचायत कोड |
|-------------|---------------------------------|-------------|------------------|-----------------------------|--------------|------------------|-----------------------|---|---------------------|---------------------------------------|----------|---------------|---------------|
| | | | | | | | | | | आरक्षित वन | सिविल वन | कुल क्षेत्रफल | |
| 1 | 2 | 3 | 4 | 5 | 6 | 7 | 8 | 9 | 10 | 11 | 12 | 13 | 14 |
| 252 | भूमि संरक्षण वन प्रभाग लैन्सडीन | भृगुखाल | ढंगल | पौड़ी-52 | कोटद्वार | दुगड़डा | 2001 | ढंगल | नालीबडौली | 0.00 | 4.53 | 4.53 | 52071423 |
| 253 | भूमि संरक्षण वन प्रभाग लैन्सडीन | भृगुखाल | नालीबडौली | पौड़ी-52 | कोटद्वार | दुगड़डा | 1980 | नालीबडौली | नालीबडौली | 0.00 | 4.90 | 4.90 | 52071424 |
| 254 | भूमि संरक्षण वन प्रभाग लैन्सडीन | भृगुखाल | जौरासीमल्ली | पौड़ी-52 | कोटद्वार | दुगड़डा | 1997 | जौरासीमल्ली | जौरासी | 0.00 | 11.76 | 11.76 | 52071425 |
| 255 | भूमि संरक्षण वन प्रभाग लैन्सडीन | भृगुखाल | जौरासीतल्ली | पौड़ी-52 | कोटद्वार | दुगड़डा | 22.02.1997 | जौरासीतल्ली | जौरासी | 0.00 | 39.11 | 39.11 | 52071426 |
| 256 | भूमि संरक्षण वन प्रभाग लैन्सडीन | भृगुखाल | सिमलनामला | पौड़ी-52 | कोटद्वार | दुगड़डा | 1998 | सिमलनामला | सिमलनामला | 0.00 | 14.39 | 14.39 | 52071427 |
| 257 | भूमि संरक्षण वन प्रभाग लैन्सडीन | भृगुखाल | नरई | पौड़ी-52 | कोटद्वार | दुगड़डा | 1964 | नरई | सिमलनामला | 0.00 | 5.06 | 5.06 | 52071428 |
| 258 | भूमि संरक्षण वन प्रभाग लैन्सडीन | भृगुखाल | धूरापौड़ी | पौड़ी-52 | कोटद्वार | दुगड़डा | 1955 | धूरापौड़ी | सिमलनामला | 0.00 | 3.74 | 3.74 | 52071429 |
| 259 | भूमि संरक्षण वन प्रभाग लैन्सडीन | भृगुखाल | केटा | पौड़ी-52 | कोटद्वार | दुगड़डा | 2003 | केटा | केटा | 0.00 | 15.99 | 15.99 | 52071430 |
| 260 | भूमि संरक्षण वन प्रभाग लैन्सडीन | भृगुखाल | बडरो | पौड़ी-52 | कोटद्वार | दुगड़डा | 1997 | बडरो | केटा | 0.00 | 5.04 | 5.04 | 52071431 |
| 261 | भूमि संरक्षण वन प्रभाग लैन्सडीन | भृगुखाल | स्यालकण्डी | पौड़ी-52 | कोटद्वार | दुगड़डा | 1954 | स्यालकण्डी | केटा | 0.00 | 13.38 | 13.38 | 52071432 |
| 262 | भूमि संरक्षण वन प्रभाग लैन्सडीन | भृगुखाल | स्यालनी | पौड़ी-52 | कोटद्वार | दुगड़डा | 2002 | स्यालनी | केटा | 0.00 | 3.55 | 3.55 | 52071433 |
| 263 | भूमि संरक्षण वन प्रभाग लैन्सडीन | भृगुखाल | सिमलना तल्ला | पौड़ी-52 | कोटद्वार | दुगड़डा | 1998 | सिमलना तल्ला | सिमलना बिचला | 0.00 | 39.82 | 39.82 | 52071434 |
| 264 | भूमि संरक्षण वन प्रभाग लैन्सडीन | भृगुखाल | सिमलना बिचला | पौड़ी-52 | कोटद्वार | दुगड़डा | 1998 | सिमलना बिचला | सिमलना बिचला | 0.00 | 5.66 | 5.66 | 52071435 |
| 265 | भूमि संरक्षण वन प्रभाग लैन्सडीन | भृगुखाल | उलियाल | पौड़ी-52 | कोटद्वार | दुगड़डा | 2004 | उलियाल | सिमलना बिचला | 0.00 | 1.41 | 1.41 | 52071436 |
| 266 | भूमि संरक्षण वन प्रभाग लैन्सडीन | भृगुखाल | मवास | पौड़ी-52 | कोटद्वार | दुगड़डा | 2005 | मवास | धूरा भरपूर | 0.00 | 6.91 | 6.91 | 52071437 |
| 267 | भूमि संरक्षण वन प्रभाग लैन्सडीन | चैलूसैंग | परसूली | पौड़ी-52 | लैन्सडीन | द्वाराखाल | 22.02.2002 | परसूली | परसूली | 0.00 | 12.00 | 12.00 | 52051226 |
| 268 | भूमि संरक्षण वन प्रभाग लैन्सडीन | चैलूसैंग | दशमरी | पौड़ी-52 | लैन्सडीन | द्वाराखाल | 30.10.2003 | दशमरी | दशमरी | 0.00 | 2.26 | 2.26 | 52051227 |
| 269 | भूमि संरक्षण वन प्रभाग लैन्सडीन | चैलूसैंग | क्यार | पौड़ी-52 | लैन्सडीन | द्वाराखाल | 12.10.2000 | पाली | पाली | 0.00 | 2.10 | 2.10 | 52051228 |
| 270 | भूमि संरक्षण वन प्रभाग लैन्सडीन | चैलूसैंग | मस्ट | पौड़ी-52 | लैन्सडीन | द्वाराखाल | 08.06.2004 | कल्सी | मस्ट | 0.00 | 3.32 | 3.32 | 52051229 |
| 271 | भूमि संरक्षण वन प्रभाग लैन्सडीन | चैलूसैंग | बमोली | पौड़ी-52 | लैन्सडीन | द्वाराखाल | 29.10.2003 | बमोली | बमोली | 0.00 | 4.05 | 4.05 | 52051230 |
| 272 | भूमि संरक्षण वन प्रभाग लैन्सडीन | चैलूसैंग | सिम्ल्या | पौड़ी-52 | लैन्सडीन | द्वाराखाल | 29.10.2003 | कुन्टी खेतडिया | सिम्ल्या | 0.00 | 1.33 | 1.33 | 52051231 |
| 273 | भूमि संरक्षण वन प्रभाग लैन्सडीन | चैलूसैंग | खेतडिया | पौड़ी-52 | लैन्सडीन | द्वाराखाल | 20.05.1986 | सिम्ल्या | सिम्ल्या | 0.00 | 28.13 | 28.13 | 52051232 |
| 274 | भूमि संरक्षण वन प्रभाग लैन्सडीन | चैलूसैंग | छाम | पौड़ी-52 | लैन्सडीन | द्वाराखाल | 08.08.2004 | खोबा सोड़खेत | छाम | 0.00 | 4.71 | 4.71 | 52051233 |
| 275 | भूमि संरक्षण वन प्रभाग लैन्सडीन | चैलूसैंग | दिखेत | पौड़ी-52 | लैन्सडीन | द्वाराखाल | 02.06.2004 | अल्मोड़ी | दिखेत | 0.00 | 9.72 | 9.72 | 52051234 |
| 276 | भूमि संरक्षण वन प्रभाग लैन्सडीन | चैलूसैंग | पवेख | पौड़ी-52 | लैन्सडीन | द्वाराखाल | 06.06.2004 | देववाड़ी घोड़ी डांडरी | पवेख | 0.00 | 5.27 | 5.27 | 52051235 |
| 277 | भूमि संरक्षण वन प्रभाग लैन्सडीन | चैलूसैंग | हिलोगी | पौड़ी-52 | लैन्सडीन | द्वाराखाल | 18.07.2003 | बिजोली | हिलोगी | 0.00 | 16.49 | 16.49 | 52051236 |
| 278 | भूमि संरक्षण वन प्रभाग लैन्सडीन | चैलूसैंग | बिजोली | पौड़ी-52 | लैन्सडीन | द्वाराखाल | 28.02.2003 | हिलोगी | हिलोगी | 0.00 | 5.53 | 5.53 | 52051237 |
| 279 | भूमि संरक्षण वन प्रभाग लैन्सडीन | चैलूसैंग | कण्डाखणी | पौड़ी-52 | लैन्सडीन | द्वाराखाल | 06.08.2004 | जुयालगांव | जुयालगांव | 0.00 | 5.30 | 5.30 | 52051238 |
| 280 | भूमि संरक्षण वन प्रभाग लैन्सडीन | चैलूसैंग | ढोरी | पौड़ी-52 | लैन्सडीन | द्वाराखाल | 03.06.2004 | ढोरी | ढोरी | 0.00 | 15.95 | 15.95 | 52051239 |
| 281 | भूमि संरक्षण वन प्रभाग लैन्सडीन | चैलूसैंग | सुराड़ी | पौड़ी-52 | लैन्सडीन | द्वाराखाल | 02.01.1967 | सुराड़ी | सुराड़ी | 0.00 | 8.97 | 8.97 | 52051240 |
| 282 | भूमि संरक्षण वन प्रभाग लैन्सडीन | चैलूसैंग | च्वरा | पौड़ी-52 | लैन्सडीन | द्वाराखाल | 30.06.2004 | च्वरा सोड़ | च्वरा | 0.00 | 15.40 | 15.40 | 52051241 |
| 283 | भूमि संरक्षण वन प्रभाग लैन्सडीन | चैलूसैंग | जुयालगांव | पौड़ी-52 | लैन्सडीन | द्वाराखाल | 06.08.2004 | कण्डाखणी | जुयालगांव | 0.00 | 2.24 | 2.24 | 52051242 |
| 284 | भूमि संरक्षण वन प्रभाग लैन्सडीन | चैलूसैंग | कल्सी | पौड़ी-52 | लैन्सडीन | द्वाराखाल | 08.08.2004 | मस्ट | मस्ट | 0.00 | 5.99 | 5.99 | 52051243 |
| 285 | भूमि संरक्षण वन प्रभाग लैन्सडीन | चैलूसैंग | पाली | पौड़ी-52 | लैन्सडीन | द्वाराखाल | 08.08.2004 | क्यार | पाली | 0.00 | 2.96 | 2.96 | 52051244 |
| 286 | भूमि संरक्षण वन प्रभाग लैन्सडीन | चैलूसैंग | खोबा | पौड़ी-52 | लैन्सडीन | द्वाराखाल | 08.08.2004 | छाम | छाम | 0.00 | 1.02 | 1.02 | 52051245 |
| 287 | भूमि संरक्षण वन प्रभाग लैन्सडीन | चैलूसैंग | अखोड़ी | पौड़ी-52 | सतपुली | द्वाराखाल | 17.11.2003 | महरगांव | महरगांव | 0.00 | 7.40 | 7.40 | 52061346 |
| 288 | भूमि संरक्षण वन प्रभाग लैन्सडीन | चैलूसैंग | सुरालगांव | पौड़ी-52 | सतपुली | द्वाराखाल | 17.11.2002 | महरगांव | महरगांव | 0.00 | 11.92 | 11.92 | 52061347 |
| 289 | भूमि संरक्षण वन प्रभाग लैन्सडीन | चैलूसैंग | महरगांव | पौड़ी-52 | सतपुली | द्वाराखाल | 25.06.1989 | पाटा, हितकन्दला, धुड़सिंगी, सुरालगांव, अखोड़ी, गमालगांव | महरगांव | 0.00 | 9.04 | 9.04 | 52061348 |
| 290 | भूमि संरक्षण वन प्रभाग लैन्सडीन | चैलूसैंग | धुड़सिंगी | पौड़ी-52 | सतपुली | द्वाराखाल | 08.06.2004 | महरगांव | महरगांव | 0.00 | 10.99 | 10.99 | 52061349 |
| 291 | भूमि संरक्षण वन प्रभाग लैन्सडीन | चैलूसैंग | सिलडी | पौड़ी-52 | सतपुली | द्वाराखाल | 17.11.2002 | पाटली | महरगांव | 0.00 | 5.10 | 5.10 | 52061350 |
| 292 | भूमि संरक्षण वन प्रभाग लैन्सडीन | चैलूसैंग | कोटली | पौड़ी-52 | सतपुली | द्वाराखाल | 08.06.2002 | पाटली | महरगांव | 0.00 | 7.81 | 7.81 | 52061351 |

| क्रम संख्या | वन प्रभाग का नाम | राजि का नाम | वन पंचायत का नाम | जनपद का नाम व राष्ट्रीय कोड | तहसील का नाम | विकासखण्ड का नाम | वन पंचायत का गठन वर्ष | राजस्व ग्राम का नाम | ग्राम पंचायत का नाम | वन पंचायत का क्षेत्रफल (हेक्टर में) | | | वन पंचायत कोड |
|-------------|---------------------------------|-------------|------------------|-----------------------------|--------------|------------------|-----------------------|--|---------------------|-------------------------------------|----------|---------------|---------------|
| | | | | | | | | | | आरक्षित वन | सिविल वन | कुल क्षेत्रफल | |
| 1 | 2 | 3 | 4 | 5 | 6 | 7 | 8 | 9 | 10 | 11 | 12 | 13 | 14 |
| 293 | भूमि संरक्षण वन प्रभाग लैन्सडीन | चैलूसैंग | पाटली | पौड़ी-52 | सतपुली | द्वारीखाल | 14.09.2001 | सिलड़ी, पुण्डिगांव, नैणी, पाटली, कोटली | पाटली | 0.00 | 1.31 | 1.31 | 52061352 |
| 294 | भूमि संरक्षण वन प्रभाग लैन्सडीन | चैलूसैंग | बरसूड़ी | पौड़ी-52 | सतपुली | द्वारीखाल | 14.08.2001 | माली लगा | बरसूड़ी | 0.00 | 1.06 | 1.06 | 52061353 |
| 295 | भूमि संरक्षण वन प्रभाग लैन्सडीन | चैलूसैंग | भलगांव | पौड़ी-52 | सतपुली | द्वारीखाल | 20.01.1987 | भिलडगांव | भलगांव | 0.00 | 50.59 | 50.59 | 52061354 |
| 296 | भूमि संरक्षण वन प्रभाग लैन्सडीन | चैलूसैंग | संदणिया | पौड़ी-52 | सतपुली | द्वारीखाल | 14.08.1961 | संदणिया | ग्वीन बड़ा | 0.00 | 21.76 | 21.76 | 52061355 |
| 297 | भूमि संरक्षण वन प्रभाग लैन्सडीन | चैलूसैंग | जल्ला | पौड़ी-52 | कोटद्वार | द्वारीखाल | 2004 | अमाल्खू | अमाल्खू | 0.00 | 21.02 | 21.02 | 52071534 |
| 298 | भूमि संरक्षण वन प्रभाग लैन्सडीन | चैलूसैंग | कदूड | पौड़ी-52 | कोटद्वार | द्वारीखाल | 20.05.2000 | स्थलना | स्थलना | 0.00 | 26.05 | 26.05 | 52071535 |
| 299 | भूमि संरक्षण वन प्रभाग लैन्सडीन | चैलूसैंग | डाबर | पौड़ी-52 | कोटद्वार | द्वारीखाल | 2004 | जामल | डाबर | 0.00 | 21.22 | 21.22 | 52071536 |
| 300 | भूमि संरक्षण वन प्रभाग लैन्सडीन | चैलूसैंग | खेड़ा | पौड़ी-52 | कोटद्वार | द्वारीखाल | 2001 | डबोली | डबोली | 0.00 | 24.92 | 24.92 | 52071537 |
| 301 | भूमि संरक्षण वन प्रभाग लैन्सडीन | चैलूसैंग | डबोली | पौड़ी-52 | कोटद्वार | द्वारीखाल | 1992 | खेड़ा अमाड़ी | डबोली | 0.00 | 51.20 | 51.20 | 52071538 |
| 302 | भूमि संरक्षण वन प्रभाग लैन्सडीन | चैलूसैंग | चमस्युल | पौड़ी-52 | कोटद्वार | द्वारीखाल | 04.10.1988 | गहली | गहली | 0.00 | 22.67 | 22.67 | 52071539 |
| 303 | भूमि संरक्षण वन प्रभाग लैन्सडीन | चैलूसैंग | नारा | पौड़ी-52 | कोटद्वार | द्वारीखाल | 12.06.200 | गहली | गहली | 0.00 | 8.38 | 8.38 | 52071540 |
| 304 | भूमि संरक्षण वन प्रभाग लैन्सडीन | चैलूसैंग | अमाल्खू | पौड़ी-52 | कोटद्वार | द्वारीखाल | 1956 | जल्ला | जल्ला | 0.00 | 36.85 | 36.85 | 52071541 |
| 305 | भूमि संरक्षण वन प्रभाग लैन्सडीन | चैलूसैंग | गहली | पौड़ी-52 | कोटद्वार | द्वारीखाल | 06.08.1999 | नारा | गहली | 0.00 | 11.62 | 11.62 | 52071542 |
| 306 | भूमि संरक्षण वन प्रभाग लैन्सडीन | चैलूसैंग | स्थलना | पौड़ी-52 | कोटद्वार | द्वारीखाल | 2002 | कदूड | स्थलना | 0.00 | 2.83 | 2.83 | 52071543 |
| 307 | भूमि संरक्षण वन प्रभाग लैन्सडीन | चैलूसैंग | हल्लुवा | पौड़ी-52 | कोटद्वार | द्वारीखाल | 2004 | तिमली | तिमली | 0.00 | 10.32 | 10.32 | 52071544 |
| 308 | भूमि संरक्षण वन प्रभाग लैन्सडीन | चैलूसैंग | कण्डवाण | पौड़ी-52 | कोटद्वार | द्वारीखाल | 2004 | तिमली | तिमली | 0.00 | 3.47 | 3.47 | 52071545 |
| 309 | भूमि संरक्षण वन प्रभाग लैन्सडीन | चैलूसैंग | तिलफरिया | पौड़ी-52 | कोटद्वार | द्वारीखाल | 06.11.1973 | तिमली | तिमली | 0.00 | 2.83 | 2.83 | 52071546 |
| 310 | भूमि संरक्षण वन प्रभाग लैन्सडीन | चैलूसैंग | पुल्यांसू | पौड़ी-52 | जाखणीखाल | द्वारीखाल | 19.10.2000 | पुल्यांसू | पुल्यांसू | 0.00 | 11.83 | 11.83 | 52132100 |
| 311 | भूमि संरक्षण वन प्रभाग लैन्सडीन | चैलूसैंग | मेवाड | पौड़ी-52 | जाखणीखाल | द्वारीखाल | 27.07.1999 | बन्दिल | बन्दिल | 0.00 | 5.11 | 5.11 | 52132101 |
| 312 | भूमि संरक्षण वन प्रभाग लैन्सडीन | चैलूसैंग | मरोड़ा | पौड़ी-52 | जाखणीखाल | द्वारीखाल | 07.05.1965 | बन्दिल | बन्दिल | 0.00 | 4.05 | 4.05 | 52132102 |
| 313 | भूमि संरक्षण वन प्रभाग लैन्सडीन | चैलूसैंग | बांगों | पौड़ी-52 | जाखणीखाल | द्वारीखाल | 25.02.2001 | बरगडूड़ी | बरगडूड़ी | 0.00 | 5.19 | 5.19 | 52132103 |
| 314 | भूमि संरक्षण वन प्रभाग लैन्सडीन | चैलूसैंग | बरगडूड़ी | पौड़ी-52 | जाखणीखाल | द्वारीखाल | 07.06.2004 | बांगों | बरगडूड़ी | 0.00 | 6.37 | 6.37 | 52132104 |
| 315 | भूमि संरक्षण वन प्रभाग लैन्सडीन | चैलूसैंग | उतिण्डा | पौड़ी-52 | जाखणीखाल | द्वारीखाल | 22.03.2001 | भटीखेड़ा कफोलगांव बलूनीगांव | उतिण्डा | 0.00 | 16.00 | 16.00 | 52132105 |
| 316 | भूमि संरक्षण वन प्रभाग लैन्सडीन | चैलूसैंग | कफोलगांव | पौड़ी-52 | जाखणीखाल | द्वारीखाल | 08.07.1999 | उतिण्डा | उतिण्डा | 0.00 | 5.22 | 5.22 | 52132106 |
| 317 | भूमि संरक्षण वन प्रभाग लैन्सडीन | चैलूसैंग | भट्टी खेड़ा | पौड़ी-52 | जाखणीखाल | द्वारीखाल | 05.09.2001 | उतिण्डा | उतिण्डा | 0.00 | 8.50 | 8.50 | 52132107 |
| 318 | भूमि संरक्षण वन प्रभाग लैन्सडीन | चैलूसैंग | ठांगर | पौड़ी-52 | जाखणीखाल | द्वारीखाल | 08.03.2001 | धनियायर | ठांगर | 0.00 | 6.14 | 6.14 | 52132108 |
| 319 | भूमि संरक्षण वन प्रभाग लैन्सडीन | चैलूसैंग | सीलाडांडा | पौड़ी-52 | जाखणीखाल | द्वारीखाल | 30.07.1999 | सीलाडांडा | सीलाडांडा | 0.00 | 12.16 | 12.16 | 52132109 |
| 320 | भूमि संरक्षण वन प्रभाग लैन्सडीन | चैलूसैंग | बलूनीगांव | पौड़ी-52 | जाखणीखाल | द्वारीखाल | 25.08.1999 | उतिण्डा | उतिण्डा | 0.00 | 6.71 | 6.71 | 52132110 |
| 321 | भूमि संरक्षण वन प्रभाग लैन्सडीन | चैलूसैंग | भरवाड़ी | पौड़ी-52 | जाखणीखाल | द्वारीखाल | 11.08.2004 | बन्दिल | बन्दिल | 0.00 | 3.12 | 3.12 | 52132111 |
| 322 | भूमि संरक्षण वन प्रभाग लैन्सडीन | चैलूसैंग | गढ़कोट | पौड़ी-52 | जाखणीखाल | द्वारीखाल | 05.02.2004 | गढ़कोट | गढ़कोट | 0.00 | 37.12 | 37.12 | 52132112 |
| 323 | भूमि संरक्षण वन प्रभाग लैन्सडीन | चैलूसैंग | खमाणा | पौड़ी-52 | जाखणीखाल | द्वारीखाल | 04.02.2004 | गोदड़ा | खमाणा | 0.00 | 39.67 | 39.67 | 52132113 |
| 324 | भूमि संरक्षण वन प्रभाग लैन्सडीन | चैलूसैंग | गोदड़ा | पौड़ी-52 | जाखणीखाल | द्वारीखाल | 30.11.2003 | खमाणा | खमाणा | 0.00 | 10.03 | 10.03 | 52132114 |
| 325 | भूमि संरक्षण वन प्रभाग लैन्सडीन | चैलूसैंग | कुत्तणी | पौड़ी-52 | जाखणीखाल | द्वारीखाल | 30.11.2003 | मसोगी | कुत्तणी | 0.00 | 22.32 | 22.32 | 52132115 |
| 326 | भूमि संरक्षण वन प्रभाग लैन्सडीन | चैलूसैंग | मसोगी | पौड़ी-52 | जाखणीखाल | द्वारीखाल | 31.05.1990 | कुत्तणी | कुत्तणी | 0.00 | 18.21 | 18.21 | 52132116 |
| 327 | भूमि संरक्षण वन प्रभाग लैन्सडीन | चैलूसैंग | बांस काटल | पौड़ी-52 | जाखणीखाल | द्वारीखाल | 25.12.2003 | खैण्डूरी | खैण्डूरी | 0.00 | 27.67 | 27.67 | 52132117 |
| 328 | भूमि संरक्षण वन प्रभाग लैन्सडीन | चैलूसैंग | खैण्डूरी | पौड़ी-52 | जाखणीखाल | द्वारीखाल | 02.02.2004 | ऐराड़ीगांव, बन्नी, मथरगांव, बांसकाटल | खैण्डूरी | 0.00 | 13.63 | 13.63 | 52132118 |
| 329 | भूमि संरक्षण वन प्रभाग लैन्सडीन | चैलूसैंग | बन्नी | पौड़ी-52 | जाखणीखाल | द्वारीखाल | 07.12.2003 | खैण्डूरी | खैण्डूरी | 0.00 | 22.05 | 22.05 | 52132119 |
| 330 | भूमि संरक्षण वन प्रभाग लैन्सडीन | चैलूसैंग | ऐराड़ी | पौड़ी-52 | जाखणीखाल | द्वारीखाल | 03.01.2004 | खैण्डूरी | खैण्डूरी | 0.00 | 33.49 | 33.49 | 52132120 |
| 331 | भूमि संरक्षण वन प्रभाग लैन्सडीन | चैलूसैंग | मथरगांव | पौड़ी-52 | जाखणीखाल | द्वारीखाल | 02.02.2004 | खैण्डूरी | खैण्डूरी | 0.00 | 31.81 | 31.81 | 52132121 |
| 332 | भूमि संरक्षण वन प्रभाग लैन्सडीन | चैलूसैंग | कोठार | पौड़ी-52 | जाखणीखाल | द्वारीखाल | 24.04.2001 | माल दबड़ा | कोठार | 0.00 | 5.93 | 5.93 | 52132122 |
| 333 | भूमि संरक्षण वन प्रभाग लैन्सडीन | चैलूसैंग | दबड़ा | पौड़ी-52 | जाखणीखाल | द्वारीखाल | 09.02.2003 | कोठार | कोठार | 0.00 | 10.11 | 10.11 | 52132123 |
| 334 | भूमि संरक्षण वन प्रभाग लैन्सडीन | चैलूसैंग | मल | पौड़ी-52 | जाखणीखाल | द्वारीखाल | 29.06.2001 | कोठार | कोठार | 0.00 | 2.20 | 2.20 | 52132124 |

| क्रम संख्या | वन प्रभाग का नाम | राजि का नाम | वन पंचायत का नाम | जनपद का नाम व राष्ट्रीय कोड | तहसील का नाम | विकासखण्ड का नाम | वन पंचायत का गठन वर्ष | राजस्व ग्राम का नाम | ग्राम पंचायत का नाम | वन पंचायत का क्षेत्रफल (हेक्टर में) | | | वन पंचायत कोड |
|-------------|---------------------------------|-------------|------------------|-----------------------------|--------------|------------------|-----------------------|---------------------|---------------------|-------------------------------------|----------|---------------|---------------|
| | | | | | | | | | | आरक्षित वन | सिविल वन | कुल क्षेत्रफल | |
| 1 | 2 | 3 | 4 | 5 | 6 | 7 | 8 | 9 | 10 | 11 | 12 | 13 | 14 |
| 335 | भूमि संरक्षण वन प्रभाग लैन्सडीन | चैलूसैंग | घनसाली | पौड़ी-52 | जाखणीखाल | द्वारीखाल | 06.02.2004 | जल्ली | जल्ली | 0.00 | 17.62 | 17.62 | 52132125 |
| 336 | भूमि संरक्षण वन प्रभाग लैन्सडीन | चैलूसैंग | जल्ली | पौड़ी-52 | जाखणीखाल | द्वारीखाल | 06.02.2004 | घनसाली | जल्ली | 0.00 | 20.88 | 20.88 | 52132126 |
| 337 | भूमि संरक्षण वन प्रभाग लैन्सडीन | चैलूसैंग | नैल | पौड़ी-52 | जाखणीखाल | द्वारीखाल | 28.11.1997 | रैस | नैल | 0.00 | 15.04 | 15.04 | 52132127 |
| 338 | भूमि संरक्षण वन प्रभाग लैन्सडीन | चैलूसैंग | रैस | पौड़ी-52 | जाखणीखाल | द्वारीखाल | 01.05.1998 | नैल | नैल | 0.00 | 11.32 | 11.32 | 52132128 |
| 339 | भूमि संरक्षण वन प्रभाग लैन्सडीन | चैलूसैंग | कड़थी | पौड़ी-52 | जाखणीखाल | द्वारीखाल | 13.09.1997 | कड़थी | कड़थी | 0.00 | 13.67 | 13.67 | 52132129 |
| 340 | भूमि संरक्षण वन प्रभाग लैन्सडीन | चैलूसैंग | जसपुर | पौड़ी-52 | जाखणीखाल | द्वारीखाल | 26.09.1999 | जसपुर | जसपुर | 0.00 | 9.63 | 9.63 | 52132130 |
| 341 | भूमि संरक्षण वन प्रभाग लैन्सडीन | चैलूसैंग | सौड़ | पौड़ी-52 | जाखणीखाल | द्वारीखाल | 08.09.1999 | सौड़ | सौड़ | 0.00 | 10.21 | 10.21 | 52132131 |
| 342 | भूमि संरक्षण वन प्रभाग लैन्सडीन | चैलूसैंग | रणथ | पौड़ी-52 | जाखणीखाल | द्वारीखाल | 12.09.1999 | ठंडोली | ठंडोली | 0.00 | 9.57 | 9.57 | 52132132 |
| 343 | भूमि संरक्षण वन प्रभाग लैन्सडीन | चैलूसैंग | पाली | पौड़ी-52 | जाखणीखाल | द्वारीखाल | 10.09.1999 | ठंडोली | ठंडोली | 0.00 | 5.07 | 5.07 | 52132133 |
| 344 | भूमि संरक्षण वन प्रभाग लैन्सडीन | चैलूसैंग | डोबरी | पौड़ी-52 | जाखणीखाल | द्वारीखाल | 23.12.1971 | डोबरी | डोबरी | 0.00 | 42.90 | 42.90 | 52132134 |
| 345 | भूमि संरक्षण वन प्रभाग लैन्सडीन | चैलूसैंग | मंजोखी | पौड़ी-52 | जाखणीखाल | द्वारीखाल | 24.11.2000 | अमखोली असनेथ | मंजोखी | 0.00 | 175.47 | 175.47 | 52132135 |
| 346 | भूमि संरक्षण वन प्रभाग लैन्सडीन | चैलूसैंग | मैथा | पौड़ी-52 | जाखणीखाल | द्वारीखाल | 17.10.1988 | टाटरी | खरीक | 0.00 | 9.31 | 9.31 | 52132136 |
| 347 | भूमि संरक्षण वन प्रभाग लैन्सडीन | चैलूसैंग | टाटरी | पौड़ी-52 | जाखणीखाल | द्वारीखाल | 18.10.1988 | खरीक मैथा | खरीक | 0.00 | 43.30 | 43.30 | 52132137 |
| 348 | भूमि संरक्षण वन प्रभाग लैन्सडीन | चैलूसैंग | चांदपुर | पौड़ी-52 | जाखणीखाल | द्वारीखाल | 31.10.2003 | चांदपुर | चांदपुर | 0.00 | 5.00 | 5.00 | 52132138 |
| 349 | भूमि संरक्षण वन प्रभाग लैन्सडीन | चैलूसैंग | किनसुर | पौड़ी-52 | जाखणीखाल | द्वारीखाल | 29.08.1999 | पोनडा तैड़ी बागी | किनसुर | 0.00 | 9.26 | 9.26 | 52132139 |
| 350 | भूमि संरक्षण वन प्रभाग लैन्सडीन | चैलूसैंग | बागी | पौड़ी-52 | जाखणीखाल | द्वारीखाल | 29.09.1999 | किनसुर | किनसुर | 0.00 | 1.00 | 1.00 | 52132140 |
| 351 | भूमि संरक्षण वन प्रभाग लैन्सडीन | चैलूसैंग | डल | पौड़ी-52 | जाखणीखाल | द्वारीखाल | 11.08.2004 | ग्वाड़ी | डल | 0.00 | 2.21 | 2.21 | 52132141 |
| 352 | भूमि संरक्षण वन प्रभाग लैन्सडीन | चैलूसैंग | ग्वाड़ी | पौड़ी-52 | जाखणीखाल | द्वारीखाल | 11.07.2004 | डल | डल | 0.00 | 1.40 | 1.40 | 52132142 |
| 353 | भूमि संरक्षण वन प्रभाग लैन्सडीन | चैलूसैंग | कैण्डुल तल्ला | पौड़ी-52 | जाखणीखाल | द्वारीखाल | 11.08.2004 | कैण्डुल तल्ला | कैण्डुल | 0.00 | 1.28 | 1.28 | 52132143 |
| 354 | भूमि संरक्षण वन प्रभाग लैन्सडीन | चैलूसैंग | कैण्डुल मल्ला | पौड़ी-52 | जाखणीखाल | द्वारीखाल | 11.06.2004 | कैण्डुल मल्ला | कैण्डुल | 0.00 | 3.26 | 3.26 | 52132144 |
| 355 | भूमि संरक्षण वन प्रभाग लैन्सडीन | चैलूसैंग | उमन | पौड़ी-52 | जाखणीखाल | द्वारीखाल | 20.06.2001 | कुठार | कुठार | 0.00 | 7.01 | 7.01 | 52132145 |
| 356 | भूमि संरक्षण वन प्रभाग लैन्सडीन | चैलूसैंग | हथनूड़ | पौड़ी-52 | जाखणीखाल | द्वारीखाल | 25.03.2001 | कुठार | कुठार | 0.00 | 6.71 | 6.71 | 52132146 |
| 357 | भूमि संरक्षण वन प्रभाग लैन्सडीन | चैलूसैंग | मंजफ | पौड़ी-52 | जाखणीखाल | द्वारीखाल | 21.10.2000 | नैरुल | नैरुल | 0.00 | 2.02 | 2.02 | 52132147 |
| 358 | भूमि संरक्षण वन प्रभाग लैन्सडीन | चैलूसैंग | नैरुल | पौड़ी-52 | जाखणीखाल | द्वारीखाल | 20.09.2000 | मंजफ | नैरुल | 0.00 | 5.44 | 5.44 | 52132148 |
| 359 | भूमि संरक्षण वन प्रभाग लैन्सडीन | चैलूसैंग | दाबड़ | पौड़ी-52 | जाखणीखाल | द्वारीखाल | 08.10.1999 | दाबड़ | दाबड़ | 0.00 | 5.02 | 5.02 | 52132149 |
| 360 | भूमि संरक्षण वन प्रभाग लैन्सडीन | चैलूसैंग | खण्ड | पौड़ी-52 | जाखणीखाल | द्वारीखाल | 07.06.2001 | काण्डी | काण्डी | 0.00 | 4.52 | 4.52 | 52132150 |
| 361 | भूमि संरक्षण वन प्रभाग लैन्सडीन | चैलूसैंग | काण्डी | पौड़ी-52 | जाखणीखाल | द्वारीखाल | 07.10.1999 | खण्ड | काण्डी | 0.00 | 6.42 | 6.42 | 52132151 |
| 362 | भूमि संरक्षण वन प्रभाग लैन्सडीन | चैलूसैंग | अमोला | पौड़ी-52 | जाखणीखाल | द्वारीखाल | 30.01.2001 | गढ़मोला | अमोला | 0.00 | 5.71 | 5.71 | 52132152 |
| 363 | भूमि संरक्षण वन प्रभाग लैन्सडीन | चैलूसैंग | गढ़मोला | पौड़ी-52 | जाखणीखाल | द्वारीखाल | 05.10.1991 | अमोला | अमोला | 0.00 | 4.45 | 4.45 | 52132153 |
| 364 | भूमि संरक्षण वन प्रभाग लैन्सडीन | चैलूसैंग | कोन्दा | पौड़ी-52 | जाखणीखाल | द्वारीखाल | 30.09.2003 | गूम | गूम | 0.00 | 8.87 | 8.87 | 52132154 |
| 365 | भूमि संरक्षण वन प्रभाग लैन्सडीन | चैलूसैंग | गूम | पौड़ी-52 | जाखणीखाल | द्वारीखाल | 20.10.2000 | कौदा | गूम | 0.00 | 9.08 | 9.08 | 52132155 |
| 366 | भूमि संरक्षण वन प्रभाग लैन्सडीन | चैलूसैंग | घण्डालू | पौड़ी-52 | जाखणीखाल | द्वारीखाल | 30.10.2003 | घण्डालू | घण्डालू | 0.00 | 3.92 | 3.92 | 52132156 |
| 367 | भूमि संरक्षण वन प्रभाग लैन्सडीन | चैलूसैंग | पोखटा | पौड़ी-52 | जाखणीखाल | द्वारीखाल | 15.03.2001 | किनसुर | किनसुर | 0.00 | 13.25 | 13.25 | 52132157 |
| 368 | भूमि संरक्षण वन प्रभाग लैन्सडीन | चैलूसैंग | कुठार | पौड़ी-52 | जाखणीखाल | द्वारीखाल | 10.12.2000 | हथनूड़, क्यार, उमन | कुठार | 0.00 | 6.11 | 6.11 | 52132158 |
| 369 | भूमि संरक्षण वन प्रभाग लैन्सडीन | चैलूसैंग | ग्यील | पौड़ी-52 | जाखणीखाल | द्वारीखाल | 25.01.2023 | टंकरण | ग्यील | 0.00 | 48.96 | 48.96 | 52132159 |
| 370 | भूमि संरक्षण वन प्रभाग लैन्सडीन | चैलूसैंग | बडेथ | पौड़ी-52 | जाखणीखाल | द्वारीखाल | 25.01.2023 | बडेथ | बडेथ | 0.00 | 51.00 | 51.00 | 52132160 |
| 371 | भूमि संरक्षण वन प्रभाग लैन्सडीन | चैलूसैंग | ठंडोली | पौड़ी-52 | जाखणीखाल | द्वारीखाल | 22.10.2017 | पाली, रणथ | ठंडोली | 0.00 | 5.09 | 5.09 | 52132161 |
| 372 | भूमि संरक्षण वन प्रभाग लैन्सडीन | चैलूसैंग | क्यार | पौड़ी-52 | जाखणीखाल | द्वारीखाल | 23.02.2023 | कुठार | कुठार | 0.00 | 3.00 | 3.00 | 52132162 |
| 373 | भूमि संरक्षण वन प्रभाग लैन्सडीन | चैलूसैंग | कदूड़बड़ा | पौड़ी-52 | जाखणीखाल | द्वारीखाल | 10.12.2020 | कदूड़बड़ा | कदूड़बड़ा | 0.00 | 52.17 | 52.17 | 52132163 |
| 374 | भूमि संरक्षण वन प्रभाग लैन्सडीन | चैलूसैंग | असनेथ | पौड़ी-52 | जाखणीखाल | द्वारीखाल | 21.07.1999 | मंजोखी | मंजोखी | 0.00 | 18.70 | 18.70 | 52132164 |
| 375 | भूमि संरक्षण वन प्रभाग लैन्सडीन | चैलूसैंग | धनियाार | पौड़ी-52 | जाखणीखाल | द्वारीखाल | 10.09.2000 | ठांगर | ठांगर | 0.00 | 16.50 | 16.50 | 52132165 |
| 376 | भूमि संरक्षण वन प्रभाग लैन्सडीन | ताल | गुण्डी तल्ली | पौड़ी-52 | यमकेश्वर | यमकेश्वर | 16.5.2001 | गुण्डी तल्ली | गुण्डी तल्ली | 0.00 | 3.84 | 3.84 | 52020585 |

| क्रम संख्या | वन प्रभाग का नाम | राजि का नाम | वन पंचायत का नाम | जनपद का नाम व राष्ट्रीय कोड | तहसील का नाम | विकासखण्ड का नाम | वन पंचायत का गठन वर्ष | राजस्व ग्राम का नाम | ग्राम पंचायत का नाम | वन पंचायत का क्षेत्रफल (हेक्टर में) | | | वन पंचायत कोड |
|-------------|---------------------------------|-------------|------------------|-----------------------------|--------------|------------------|-----------------------|----------------------------------|---------------------|-------------------------------------|----------|---------------|---------------|
| | | | | | | | | | | आरक्षित वन | सिविल वन | कुल क्षेत्रफल | |
| 1 | 2 | 3 | 4 | 5 | 6 | 7 | 8 | 9 | 10 | 11 | 12 | 13 | 14 |
| 377 | भूमि संरक्षण वन प्रभाग लैन्सडीन | ताल | गुण्डी मल्ली | पौड़ी-52 | यमकेश्वर | यमकेश्वर | 7.3.2000 | गुण्डी तल्ली दुण्डा | गुण्डी मल्ली | 0.00 | 4.16 | 4.16 | 52020586 |
| 378 | भूमि संरक्षण वन प्रभाग लैन्सडीन | ताल | चमकोट | पौड़ी-52 | यमकेश्वर | यमकेश्वर | 7.6.2004 | चमकोट | अवई | 0.00 | 6.01 | 6.01 | 52020587 |
| 379 | भूमि संरक्षण वन प्रभाग लैन्सडीन | ताल | जियाकाटल | पौड़ी-52 | यमकेश्वर | यमकेश्वर | 29.11.2020 | जियाकाटल | अवई | 0.00 | 7.29 | 7.29 | 52020588 |
| 380 | भूमि संरक्षण वन प्रभाग लैन्सडीन | ताल | दुण्डा | पौड़ी-52 | यमकेश्वर | यमकेश्वर | 17.7.2002 | दुण्डा | उड्डा | 0.00 | 7.96 | 7.96 | 52020589 |
| 381 | भूमि संरक्षण वन प्रभाग लैन्सडीन | ताल | तिमल्याणी | पौड़ी-52 | यमकेश्वर | यमकेश्वर | 1974 | काण्डई दयाकाटल हर्षोली | तिमल्याणी | 0.00 | 4.05 | 4.05 | 52020590 |
| 382 | भूमि संरक्षण वन प्रभाग लैन्सडीन | ताल | दयाकाटल | पौड़ी-52 | यमकेश्वर | यमकेश्वर | 6.6.2004 | दयाकाटल | तिमल्याणी | 0.00 | 2.72 | 2.72 | 52020591 |
| 383 | भूमि संरक्षण वन प्रभाग लैन्सडीन | ताल | मजेडा | पौड़ी-52 | यमकेश्वर | यमकेश्वर | 7.7.2002 | मजेडा | बडोली बडी | 0.00 | 4.48 | 4.48 | 52020592 |
| 384 | भूमि संरक्षण वन प्रभाग लैन्सडीन | ताल | माला | पौड़ी-52 | यमकेश्वर | यमकेश्वर | 1954 | माला | माला | 0.00 | 5.82 | 5.82 | 52020593 |
| 385 | भूमि संरक्षण वन प्रभाग लैन्सडीन | ताल | सिल्डी काटल | पौड़ी-52 | यमकेश्वर | यमकेश्वर | 9.6.2004 | सिल्डी काटल | अवई | 0.00 | 5.31 | 5.31 | 52020594 |
| 386 | भूमि संरक्षण वन प्रभाग लैन्सडीन | ताल | आवई | पौड़ी-52 | यमकेश्वर | यमकेश्वर | 30.4.1991 | माला, चमकोट,जिया काटल सिल्डीकाटल | अवई | 0.00 | 3.54 | 3.54 | 52020595 |
| 387 | भूमि संरक्षण वन प्रभाग लैन्सडीन | ताल | हरसोली | पौड़ी-52 | यमकेश्वर | यमकेश्वर | 4.6.2004 | हरसोली | तिमल्याणी | 0.00 | 6.12 | 6.12 | 52020596 |
| 388 | भूमि संरक्षण वन प्रभाग लैन्सडीन | ताल | काण्डई | पौड़ी-52 | यमकेश्वर | यमकेश्वर | 3.4.1991 | काण्डई | तिमल्याणी | 0.00 | 2.50 | 2.50 | 52020597 |
| 389 | भूमि संरक्षण वन प्रभाग लैन्सडीन | ताल | बडोली बडी | पौड़ी-52 | यमकेश्वर | यमकेश्वर | 4.6.2004 | बडोली छोटी मजेडा | बडोली बडी | 0.00 | 4.77 | 4.77 | 52020598 |
| 390 | भूमि संरक्षण वन प्रभाग लैन्सडीन | ताल | सिलडी | पौड़ी-52 | यमकेश्वर | यमकेश्वर | 9.11.1999 | सिलडी | काण्डा | 0.00 | 4.62 | 4.62 | 52020599 |
| 391 | भूमि संरक्षण वन प्रभाग लैन्सडीन | ताल | कुलेथ | पौड़ी-52 | यमकेश्वर | यमकेश्वर | 16.07.2004 | कुलेथ | पम्बावला | 0.00 | 17.50 | 17.50 | 52020600 |
| 392 | भूमि संरक्षण वन प्रभाग लैन्सडीन | ताल | काण्डा | पौड़ी-52 | यमकेश्वर | यमकेश्वर | 16.07.2004 | सिल्डी | काण्डा | 0.00 | 4.88 | 4.88 | 52020601 |
| 393 | भूमि संरक्षण वन प्रभाग लैन्सडीन | ताल | जामल | पौड़ी-52 | यमकेश्वर | यमकेश्वर | 19.6.2001 | जामल | जामल | 0.00 | 10.50 | 10.50 | 52020602 |
| 394 | भूमि संरक्षण वन प्रभाग लैन्सडीन | ताल | रणचुला | पौड़ी-52 | यमकेश्वर | यमकेश्वर | 12.01.2004 | छोटी बडोली बडी बडोली | रणचुला | 0.00 | 46.92 | 46.92 | 52020603 |
| 395 | भूमि संरक्षण वन प्रभाग लैन्सडीन | ताल | किमसार | पौड़ी-52 | यमकेश्वर | यमकेश्वर | 30.6.2004 | किमसार | किमसार | 0.00 | 18.30 | 18.30 | 52020604 |
| 396 | भूमि संरक्षण वन प्रभाग लैन्सडीन | ताल | जोग्याणा वला गूठ | पौड़ी-52 | यमकेश्वर | यमकेश्वर | 12.02.1996 | जोग्याणा प0 गूठ | बणासमल्ला | 0.00 | 35.29 | 35.29 | 52020605 |
| 397 | भूमि संरक्षण वन प्रभाग लैन्सडीन | ताल | बणास मल्ला | पौड़ी-52 | यमकेश्वर | यमकेश्वर | 25.7.71 | शहजादा जोग्याणा वला | बणासमल्ला | 0.00 | 13.50 | 13.50 | 52020606 |
| 398 | भूमि संरक्षण वन प्रभाग लैन्सडीन | ताल | काण्डाखाल | पौड़ी-52 | यमकेश्वर | यमकेश्वर | 7.6.2004 | काण्डाखाल | बणासतल्ला | 0.00 | 7.46 | 7.46 | 52020607 |
| 399 | भूमि संरक्षण वन प्रभाग लैन्सडीन | ताल | बणास तल्ला | पौड़ी-52 | यमकेश्वर | यमकेश्वर | 25.6.1971 | काण्डाखाल आमकाटल खैराणा | बणासतल्ला | 0.00 | 12.64 | 12.64 | 52020608 |
| 400 | भूमि संरक्षण वन प्रभाग लैन्सडीन | ताल | कसाण | पौड़ी-52 | यमकेश्वर | यमकेश्वर | 1971 | कसाण | कसाण | 0.00 | 24.49 | 24.49 | 52020609 |
| 401 | भूमि संरक्षण वन प्रभाग लैन्सडीन | ताल | आमकाटल | पौड़ी-52 | यमकेश्वर | यमकेश्वर | 25.3.2001 | आमकाटल | बणासमल्ला | 0.00 | 4.00 | 4.00 | 52020610 |
| 402 | भूमि संरक्षण वन प्रभाग लैन्सडीन | ताल | शहजादा | पौड़ी-52 | यमकेश्वर | यमकेश्वर | 26.7.2000 | शहजादा | बणासमल्ला | 0.00 | 5.00 | 5.00 | 52020611 |
| 403 | भूमि संरक्षण वन प्रभाग लैन्सडीन | ताल | खैराणा | पौड़ी-52 | यमकेश्वर | यमकेश्वर | 26.4.2004 | खैराणा | बणासमल्ला | 0.00 | 5.32 | 5.32 | 52020612 |
| 404 | भूमि संरक्षण वन प्रभाग लैन्सडीन | ताल | रामजनी गूठ | पौड़ी-52 | यमकेश्वर | यमकेश्वर | 19.7.2001 | रामजनी गूठ | रामजनी गूठ (रामजी) | 0.00 | 5.39 | 5.39 | 52020613 |
| 405 | भूमि संरक्षण वन प्रभाग लैन्सडीन | ताल | धारकोट | पौड़ी-52 | यमकेश्वर | यमकेश्वर | 7.6.2004 | धारकोट | धारकोट | 0.00 | 19.21 | 19.21 | 52020614 |
| 406 | भूमि संरक्षण वन प्रभाग लैन्सडीन | ताल | मरोडा | पौड़ी-52 | यमकेश्वर | यमकेश्वर | 28.6.2004 | द्विवोगी | ल्वेसाल (Lweshal) | 0.00 | 6.39 | 6.39 | 52020615 |
| 407 | भूमि संरक्षण वन प्रभाग लैन्सडीन | ताल | द्विवोगी | पौड़ी-52 | यमकेश्वर | यमकेश्वर | 24.5.1995 | द्विवोगी | द्विवोगी | 0.00 | 6.67 | 6.67 | 52020616 |
| 408 | भूमि संरक्षण वन प्रभाग लैन्सडीन | ताल | तिमली अकरा | पौड़ी-52 | यमकेश्वर | यमकेश्वर | 1974 | तिमली | सिलसारी | 0.00 | 48.76 | 48.76 | 52020617 |
| 409 | भूमि संरक्षण वन प्रभाग लैन्सडीन | ताल | बांदणी | पौड़ी-52 | यमकेश्वर | यमकेश्वर | 02.11.2017 | बांदणी | बांदयू | 0.00 | 24.18 | 24.18 | 52020618 |
| 410 | भूमि संरक्षण वन प्रभाग लैन्सडीन | ताल | सिलसारी | पौड़ी-52 | यमकेश्वर | यमकेश्वर | 02.11.2017 | सिलसारी | सिलसारी | 0.00 | 16.19 | 16.19 | 52020619 |
| 411 | भूमि संरक्षण वन प्रभाग लैन्सडीन | ताल | डवाल्डी | पौड़ी-52 | यमकेश्वर | यमकेश्वर | 2001 | डवाल्डी | सिलसारी | 0.00 | 27.71 | 27.71 | 52020620 |
| 412 | भूमि संरक्षण वन प्रभाग लैन्सडीन | ताल | जोग्याणा प0 गूठ | पौड़ी-52 | यमकेश्वर | यमकेश्वर | 01.11.2017 | जोग्याणा प0 गूठ | उड्डा | 0.00 | 14.16 | 14.16 | 52020621 |
| 413 | भूमि संरक्षण वन प्रभाग लैन्सडीन | ताल | उड्डा | पौड़ी-52 | यमकेश्वर | यमकेश्वर | 05.11.2017 | उड्डा | उड्डा | 0.00 | 30.35 | 30.35 | 52020622 |
| 414 | भूमि संरक्षण वन प्रभाग लैन्सडीन | ताल | बुकण्डी | पौड़ी-52 | यमकेश्वर | यमकेश्वर | 2004 | बुकण्डी | बुकण्डी | 0.00 | 40.36 | 40.36 | 52020623 |
| 415 | भूमि संरक्षण वन प्रभाग लैन्सडीन | ताल | देवराना | पौड़ी-52 | यमकेश्वर | यमकेश्वर | 8.2.2000 | देवराना | देवराना | 0.00 | 6.04 | 6.04 | 52020624 |
| 416 | भूमि संरक्षण वन प्रभाग लैन्सडीन | ताल | कचुण्डा | पौड़ी-52 | यमकेश्वर | यमकेश्वर | 31.11.1990 | कचुण्डा | ताछला | 0.00 | 8.65 | 8.65 | 52020625 |
| 417 | भूमि संरक्षण वन प्रभाग लैन्सडीन | ताल | ताछला | पौड़ी-52 | यमकेश्वर | यमकेश्वर | 5.5.2000 | कचुण्डा | ताछला | 0.00 | 4.50 | 4.50 | 52020626 |
| 418 | भूमि संरक्षण वन प्रभाग लैन्सडीन | ताल | अमोला | पौड़ी-52 | यमकेश्वर | यमकेश्वर | 15.10.2004 | चिल्मा | अमोला | 0.00 | 6.81 | 6.81 | 52020627 |

| क्रम संख्या | वन प्रभाग का नाम | राजि का नाम | वन पंचायत का नाम | जनपद का नाम व राष्ट्रीय कोड | तहसील का नाम | विकासखण्ड का नाम | वन पंचायत का गठन वर्ष | राजस्व ग्राम का नाम | ग्राम पंचायत का नाम | वन पंचायत का क्षेत्रफल (हेक्टेयर में) | | | वन पंचायत कोड |
|-------------|---------------------------------|-------------|-------------------|-----------------------------|--------------|------------------|-----------------------|-------------------------------------|---------------------|---------------------------------------|----------|---------------|---------------|
| | | | | | | | | | | आरक्षित वन | सिविल वन | कुल क्षेत्रफल | |
| 1 | 2 | 3 | 4 | 5 | 6 | 7 | 8 | 9 | 10 | 11 | 12 | 13 | 14 |
| 419 | भूमि संरक्षण वन प्रभाग लैन्सडीन | ताल | कोटा तल्ला | पौड़ी-52 | यमकेश्वर | यमकेश्वर | 30.4.91 | कोटा तल्ला | रणचुला | 0.00 | 25.10 | 25.10 | 52020628 |
| 420 | भूमि संरक्षण वन प्रभाग लैन्सडीन | ताल | बडोली छोटी | पौड़ी-52 | यमकेश्वर | यमकेश्वर | 4.6.2004 | बडोली छोटी | बडोली बडी | 0.00 | 6.51 | 6.51 | 52020629 |
| 421 | भूमि संरक्षण वन प्रभाग लैन्सडीन | ताल | भंवासी | पौड़ी-52 | यमकेश्वर | यमकेश्वर | 13.06.2004 | रामजीवाला | रामजनी गूठ (रामजी) | 0.00 | 9.54 | 9.54 | 52020630 |
| 422 | भूमि संरक्षण वन प्रभाग लैन्सडीन | ताल | कोटा मल्ला | पौड़ी-52 | यमकेश्वर | यमकेश्वर | 7.6.2004 | कोटा मल्ला | रणचुला | 0.00 | 10.15 | 10.15 | 52020631 |
| 423 | भूमि संरक्षण वन प्रभाग लैन्सडीन | ताल | कुण्ड लगा कोटा | पौड़ी-52 | यमकेश्वर | यमकेश्वर | | कुण्ड लगा कोटा | रणचुला | 0.00 | 17.01 | 17.01 | 52020632 |
| 424 | भूमि संरक्षण वन प्रभाग लैन्सडीन | ताल | बाँसली | पौड़ी-52 | यमकेश्वर | यमकेश्वर | 29.10.2004 | बाँसली | रणचुला | 0.00 | 49.62 | 49.62 | 52020633 |
| 425 | भूमि संरक्षण वन प्रभाग लैन्सडीन | जयहरीखाल | बोरगांव | पौड़ी-52 | जयहरीखाल | जयहरीखाल | 16.06.2000 | बोरगांव | बोरगांव | 0.00 | 6.32 | 6.32 | 52051167 |
| 426 | भूमि संरक्षण वन प्रभाग लैन्सडीन | जयहरीखाल | चिणबो | पौड़ी-52 | लैन्सडीन | जयहरीखाल | 19.07.2003 | चिणबो, भैरवाड़ा | चिणबो | 0.00 | 9.90 | 9.90 | 52051168 |
| 427 | भूमि संरक्षण वन प्रभाग लैन्सडीन | जयहरीखाल | गोडला | पौड़ी-52 | लैन्सडीन | जयहरीखाल | 29.11.1986 | गोडला | गोडला | 0.00 | 19.60 | 19.60 | 52051169 |
| 428 | भूमि संरक्षण वन प्रभाग लैन्सडीन | जयहरीखाल | गोयु | पौड़ी-52 | लैन्सडीन | जयहरीखाल | 08.02.2004 | गोयु | गोयु | 0.00 | 1.80 | 1.80 | 52051170 |
| 429 | भूमि संरक्षण वन प्रभाग लैन्सडीन | जयहरीखाल | गुडिगांव | पौड़ी-52 | लैन्सडीन | जयहरीखाल | 04.09.2001 | गुडिगांव | गुडिगांव | 0.00 | 3.30 | 3.30 | 52051171 |
| 430 | भूमि संरक्षण वन प्रभाग लैन्सडीन | जयहरीखाल | जोग्याणा | पौड़ी-52 | लैन्सडीन | जयहरीखाल | 22.02.2001 | जोग्याणा | जोग्याणा | 0.00 | 20.70 | 20.70 | 52051172 |
| 431 | भूमि संरक्षण वन प्रभाग लैन्सडीन | जयहरीखाल | पलीगांव | पौड़ी-52 | लैन्सडीन | जयहरीखाल | 12.01.2001 | पलीगांव | पलीगांव | 0.00 | 7.56 | 7.56 | 52051173 |
| 432 | भूमि संरक्षण वन प्रभाग लैन्सडीन | जयहरीखाल | पुण्डेरगांव तल्ला | पौड़ी-52 | लैन्सडीन | जयहरीखाल | 20.05.2004 | पुण्डेरगांव तल्ला | पुण्डेरगांव तल्ला | 0.00 | 3.70 | 3.70 | 52051174 |
| 433 | भूमि संरक्षण वन प्रभाग लैन्सडीन | जयहरीखाल | रणेथा | पौड़ी-52 | लैन्सडीन | जयहरीखाल | 16.01.1999 | रणेथा | रणेथा | 0.00 | 12.22 | 12.22 | 52051175 |
| 434 | भूमि संरक्षण वन प्रभाग लैन्सडीन | जयहरीखाल | सैधी | पौड़ी-52 | लैन्सडीन | जयहरीखाल | 27.05.2004 | सैधी | सैधी | 0.00 | 4.28 | 4.28 | 52051176 |
| 435 | भूमि संरक्षण वन प्रभाग लैन्सडीन | जयहरीखाल | किमार | पौड़ी-52 | लैन्सडीन | जयहरीखाल | 06.11.2003 | किमार | किमार | 0.00 | 4.04 | 4.04 | 52051177 |
| 436 | भूमि संरक्षण वन प्रभाग लैन्सडीन | जयहरीखाल | कोटा | पौड़ी-52 | लैन्सडीन | जयहरीखाल | 11.10.2000 | कोटा, लमराडा, कुण्जोली | कोटा | 0.00 | 7.76 | 7.76 | 52051178 |
| 437 | भूमि संरक्षण वन प्रभाग लैन्सडीन | जयहरीखाल | गजवाड | पौड़ी-52 | लैन्सडीन | जयहरीखाल | 27.08.2004 | गजवाड | गजवाड | 0.00 | 4.43 | 4.43 | 52051179 |
| 438 | भूमि संरक्षण वन प्रभाग लैन्सडीन | जयहरीखाल | गडकोट | पौड़ी-52 | लैन्सडीन | जयहरीखाल | 05.05.2004 | गडकोट | गडकोट | 0.00 | 3.98 | 3.98 | 52051180 |
| 439 | भूमि संरक्षण वन प्रभाग लैन्सडीन | जयहरीखाल | गुडियालगांव | पौड़ी-52 | लैन्सडीन | जयहरीखाल | 14.04.1952 | गुडियाल गांव | गुडियालगांव | 0.00 | 29.62 | 29.62 | 52051181 |
| 440 | भूमि संरक्षण वन प्रभाग लैन्सडीन | जयहरीखाल | गुण्ठेथा | पौड़ी-52 | लैन्सडीन | जयहरीखाल | 22.08.1999 | गुण्ठेथा | गुण्ठेथा | 0.00 | 5.02 | 5.02 | 52051182 |
| 441 | भूमि संरक्षण वन प्रभाग लैन्सडीन | जयहरीखाल | जदला | पौड़ी-52 | लैन्सडीन | जयहरीखाल | 27.05.2004 | जदला, पलीगांव, पालकोट | जदला | 0.00 | 2.47 | 2.47 | 52051183 |
| 442 | भूमि संरक्षण वन प्रभाग लैन्सडीन | जयहरीखाल | जोगटा | पौड़ी-52 | लैन्सडीन | जयहरीखाल | 12.10.2000 | जोगटा | जोगटा | 0.00 | 10.06 | 10.06 | 52051184 |
| 443 | भूमि संरक्षण वन प्रभाग लैन्सडीन | जयहरीखाल | डाबरी | पौड़ी-52 | लैन्सडीन | जयहरीखाल | 28.05.2004 | डाबरी | डाबरी | 0.00 | 1.06 | 1.06 | 52051185 |
| 444 | भूमि संरक्षण वन प्रभाग लैन्सडीन | जयहरीखाल | थल्वा | पौड़ी-52 | लैन्सडीन | जयहरीखाल | 28.08.2004 | थल्वा | थल्वा | 0.00 | 2.42 | 2.42 | 52051186 |
| 445 | भूमि संरक्षण वन प्रभाग लैन्सडीन | जयहरीखाल | देवडाली | पौड़ी-52 | लैन्सडीन | जयहरीखाल | 13.12.1969 | देवडाली | देवडाली | 0.00 | 28.40 | 28.40 | 52051187 |
| 446 | भूमि संरक्षण वन प्रभाग लैन्सडीन | जयहरीखाल | घिल्डियालगांव | पौड़ी-52 | लैन्सडीन | जयहरीखाल | 26.05.2004 | घिल्डियालगांव | घिल्डियालगांव | 0.00 | 5.47 | 5.47 | 52051188 |
| 447 | भूमि संरक्षण वन प्रभाग लैन्सडीन | जयहरीखाल | पुण्डेरगांव मल्ला | पौड़ी-52 | लैन्सडीन | जयहरीखाल | 28.07.1999 | पुण्डेरगांव मल्ला | पुण्डेरगांव मल्ला | 0.00 | 3.55 | 3.55 | 52051189 |
| 448 | भूमि संरक्षण वन प्रभाग लैन्सडीन | जयहरीखाल | बांसी | पौड़ी-52 | लैन्सडीन | जयहरीखाल | 26.05.2004 | बांसी | बांसी | 0.00 | 1.86 | 1.86 | 52051190 |
| 449 | भूमि संरक्षण वन प्रभाग लैन्सडीन | जयहरीखाल | बाँठा | पौड़ी-52 | लैन्सडीन | जयहरीखाल | 09.11.1965 | परिन्दा मल्ला, बाँठा, परिन्दा तल्ला | बाँठा | 0.00 | 9.20 | 9.20 | 52051191 |
| 450 | भूमि संरक्षण वन प्रभाग लैन्सडीन | जयहरीखाल | मैदाली मल्ली | पौड़ी-52 | लैन्सडीन | जयहरीखाल | 05.06.2004 | मैदाली तल्ली, मैदाली मल्ली | मैदाली मल्ली | 0.00 | 3.05 | 3.05 | 52051192 |
| 451 | भूमि संरक्षण वन प्रभाग लैन्सडीन | जयहरीखाल | रैतपुर | पौड़ी-52 | लैन्सडीन | जयहरीखाल | 03.11.2003 | रैतपुर | रैतपुर | 0.00 | 2.66 | 2.66 | 52051193 |
| 452 | भूमि संरक्षण वन प्रभाग लैन्सडीन | जयहरीखाल | सारी मल्ली | पौड़ी-52 | लैन्सडीन | जयहरीखाल | 24.03.1998 | सारी मल्ली | सारी मल्ली | 0.00 | 8.25 | 8.25 | 52051194 |
| 453 | भूमि संरक्षण वन प्रभाग लैन्सडीन | जयहरीखाल | सुन्दरियालगांव | पौड़ी-52 | लैन्सडीन | जयहरीखाल | 09.08.1968 | सुन्दरियालगांव | सुन्दरियालगांव | 0.00 | 6.27 | 6.27 | 52051195 |
| 454 | भूमि संरक्षण वन प्रभाग लैन्सडीन | जयहरीखाल | भुवाली | पौड़ी-52 | लैन्सडीन | जयहरीखाल | 04.10.1957 | भुवाली | भुवाली | 0.00 | 6.85 | 6.85 | 52051196 |
| 455 | भूमि संरक्षण वन प्रभाग लैन्सडीन | जयहरीखाल | ढौर | पौड़ी-52 | लैन्सडीन | जयहरीखाल | 06.02.2002 | ढौर | ढौर | 0.00 | 4.24 | 4.24 | 52051197 |
| 456 | भूमि संरक्षण वन प्रभाग लैन्सडीन | जयहरीखाल | जैहरी | पौड़ी-52 | लैन्सडीन | जयहरीखाल | 31.03.1956 | जैहरी | जैहरी | 0.00 | 26.52 | 26.52 | 52051198 |
| 457 | भूमि संरक्षण वन प्रभाग लैन्सडीन | जयहरीखाल | जुयालगांव | पौड़ी-52 | लैन्सडीन | जयहरीखाल | 04.10.1956 | जुयालगांव | जुयालगांव | 0.00 | 12.18 | 12.18 | 52051199 |
| 458 | भूमि संरक्षण वन प्रभाग लैन्सडीन | जयहरीखाल | लिंगवाणा | पौड़ी-52 | लैन्सडीन | जयहरीखाल | 31.03.1956 | लिंगवाणा | लिंगवाणा | 0.00 | 7.34 | 7.34 | 52051200 |
| 459 | भूमि संरक्षण वन प्रभाग लैन्सडीन | जयहरीखाल | मजीना | पौड़ी-52 | लैन्सडीन | जयहरीखाल | 28.05.1956 | मजीना, रणिहाट लगा मजीना | मजीना | 0.00 | 6.07 | 6.07 | 52051201 |
| 460 | भूमि संरक्षण वन प्रभाग लैन्सडीन | जयहरीखाल | नौगांव | पौड़ी-52 | लैन्सडीन | जयहरीखाल | 02.06.2004 | कठेला, नौगांव | नौगांव | 0.00 | 8.83 | 8.83 | 52051202 |

वन पंचायत निर्देशिका-भूमि संरक्षण लैन्सडीन वन प्रभाग.

| क्रम संख्या | वन प्रभाग का नाम | राजि का नाम | वन पंचायत का नाम | जनपद का नाम व राष्ट्रीय कोड | तहसील का नाम | विकासखण्ड का नाम | वन पंचायत का गठन वर्ष | राजस्व ग्राम का नाम | ग्राम पंचायत का नाम | वन पंचायत का क्षेत्रफल (हेक्टेयर में) | | | वन पंचायत कोड |
|-------------|---------------------------------|-------------|---|-----------------------------|--------------|------------------|-----------------------|---|---|---------------------------------------|----------|---------------|---------------|
| | | | | | | | | | | आरक्षित वन | सिविल वन | कुल क्षेत्रफल | |
| 1 | 2 | 3 | 4 | 5 | 6 | 7 | 8 | 9 | 10 | 11 | 12 | 13 | 14 |
| 461 | भूमि संरक्षण वन प्रभाग लैन्सडीन | जयहरीखाल | ओडल | पौड़ी-52 | लैन्सडीन | जयहरीखाल | 02.11.1956 | ओडल, खुण्डोली | ओडल | 0.00 | 9.72 | 9.72 | 52051203 |
| 462 | भूमि संरक्षण वन प्रभाग लैन्सडीन | जयहरीखाल | सुरमाडी मल्ली | पौड़ी-52 | लैन्सडीन | जयहरीखाल | 18.06.1956 | कोटी, सुरमाडी मल्ली | सुरमाडी मल्ली | 0.00 | 48.56 | 48.56 | 52051204 |
| 463 | भूमि संरक्षण वन प्रभाग लैन्सडीन | जयहरीखाल | सुरमाडी तल्ली | पौड़ी-52 | लैन्सडीन | जयहरीखाल | 03.04.1957 | सुरमाडी तल्ली | सुरमाडी तल्ली | 0.00 | 12.00 | 12.00 | 52051205 |
| 464 | भूमि संरक्षण वन प्रभाग लैन्सडीन | जयहरीखाल | पाली मल्ली | पौड़ी-52 | लैन्सडीन | जयहरीखाल | 06.08.2000 | पाली मल्ली | पाली मल्ली | 0.00 | 7.74 | 7.74 | 52051206 |
| 465 | भूमि संरक्षण वन प्रभाग लैन्सडीन | जयहरीखाल | सकमुण्डा | पौड़ी-52 | लैन्सडीन | जयहरीखाल | 01.11.1981 | सकमुण्डा | सकमुण्डा | 0.00 | 12.25 | 12.25 | 52051207 |
| 466 | भूमि संरक्षण वन प्रभाग लैन्सडीन | जयहरीखाल | होली | पौड़ी-52 | लैन्सडीन | जयहरीखाल | 29.09.1943 | होली | होली | 0.00 | 13.96 | 13.96 | 52051208 |
| 467 | भूमि संरक्षण वन प्रभाग लैन्सडीन | जयहरीखाल | सारी तल्ली, जन्डा लगा सारी टोपियालगंवां | पौड़ी-52 | लैन्सडीन | जयहरीखाल | 02.11.1956 | टोपियालगंवां, जन्डा लगा कोटी, सारी तल्ली, जन्डा लगा सारी, टोपियालगंवां, चुन्दरियाल गांव | सारी तल्ली, जन्डा लगा सारी टोपियालगंवां | 0.00 | 5.67 | 5.67 | 52051209 |
| 468 | भूमि संरक्षण वन प्रभाग लैन्सडीन | जयहरीखाल | सिलोली | पौड़ी-52 | लैन्सडीन | जयहरीखाल | 06.03.2004 | सिलोली | सिलोली | 0.00 | 1.17 | 1.17 | 52051210 |
| 469 | भूमि संरक्षण वन प्रभाग लैन्सडीन | जयहरीखाल | मजकोट | पौड़ी-52 | लैन्सडीन | जयहरीखाल | 11.04.2003 | मजकोट | मजकोट | 0.00 | 5.69 | 5.69 | 52051211 |
| 470 | भूमि संरक्षण वन प्रभाग लैन्सडीन | जयहरीखाल | बस्पुर | पौड़ी-52 | लैन्सडीन | दुगड्डा | 07.04.2004 | बस्पुर | बस्पुर | 0.00 | 3.26 | 3.26 | 52051212 |
| 471 | भूमि संरक्षण वन प्रभाग लैन्सडीन | जयहरीखाल | बिलांसू | पौड़ी-52 | लैन्सडीन | दुगड्डा | 01.08.1999 | बिलांसू | बिलांसू | 0.00 | 4.06 | 4.06 | 52051213 |
| 472 | भूमि संरक्षण वन प्रभाग लैन्सडीन | जयहरीखाल | दरथा | पौड़ी-52 | लैन्सडीन | दुगड्डा | 05.08.1999 | दरथा, उमरीखाल, सेलाकाटली, सिरस्वालगंवां, कोटियालडांडा वल्ला, कोटियालडांडा पल्ला | दरथा | 0.00 | 6.26 | 6.26 | 52051214 |
| 473 | भूमि संरक्षण वन प्रभाग लैन्सडीन | जयहरीखाल | धूरा | पौड़ी-52 | लैन्सडीन | दुगड्डा | 20.08.1999 | धूरा | धूरा | 0.00 | 2.04 | 2.04 | 52051215 |
| 474 | भूमि संरक्षण वन प्रभाग लैन्सडीन | जयहरीखाल | मानपुर | पौड़ी-52 | लैन्सडीन | दुगड्डा | 27.08.1999 | मानपुर | मानपुर | 0.00 | 4.10 | 4.10 | 52051216 |
| 475 | भूमि संरक्षण वन प्रभाग लैन्सडीन | जयहरीखाल | मोहरा वल्ला | पौड़ी-52 | लैन्सडीन | दुगड्डा | 29.08.1999 | मोहरा वल्ला | मोहरा वल्ला | 0.00 | 7.37 | 7.37 | 52051217 |
| 476 | भूमि संरक्षण वन प्रभाग लैन्सडीन | जयहरीखाल | शीला मल्ला | पौड़ी-52 | लैन्सडीन | दुगड्डा | 16.01.1999 | शीला मल्ला | शीला मल्ला | 0.00 | 1.51 | 1.51 | 52051218 |
| 477 | भूमि संरक्षण वन प्रभाग लैन्सडीन | जयहरीखाल | शीला तल्ला | पौड़ी-52 | लैन्सडीन | दुगड्डा | 14.09.1998 | शीला तल्ला | शीला तल्ला | 0.00 | 8.64 | 8.64 | 52051219 |
| 478 | भूमि संरक्षण वन प्रभाग लैन्सडीन | जयहरीखाल | उमरीखाल | पौड़ी-52 | लैन्सडीन | दुगड्डा | 23.08.2000 | उमरीखाल | उमरीखाल | 0.00 | 6.31 | 6.31 | 52051220 |
| 479 | भूमि संरक्षण वन प्रभाग लैन्सडीन | जयहरीखाल | बस्याणी | पौड़ी-52 | लैन्सडीन | दुगड्डा | 16.08.2022 | बस्याणी | बस्याणी | 0.00 | 2.16 | 2.16 | 52051221 |
| 480 | भूमि संरक्षण वन प्रभाग लैन्सडीन | जयहरीखाल | डंगवालगांव | पौड़ी-52 | लैन्सडीन | दुगड्डा | 15.08.2002 | डंगवालगांव | डंगवालगांव | 0.00 | 1.97 | 1.97 | 52051222 |
| 481 | भूमि संरक्षण वन प्रभाग लैन्सडीन | जयहरीखाल | कलडुंगा | पौड़ी-52 | लैन्सडीन | दुगड्डा | 16.06.1956 | कलडुंगा | कलडुंगा | 0.00 | 1.85 | 1.85 | 52051223 |
| 482 | भूमि संरक्षण वन प्रभाग लैन्सडीन | जयहरीखाल | मोहरा पल्ला | पौड़ी-52 | लैन्सडीन | दुगड्डा | 20.08.2002 | मोहरा पल्ला | मोहरा पल्ला | 0.00 | 1.84 | 1.84 | 52051224 |
| 483 | भूमि संरक्षण वन प्रभाग लैन्सडीन | जयहरीखाल | कोटामुरान्यु | पौड़ी-52 | लैन्सडीन | दुगड्डा | 1960 | कोटा मुरान्यु | कोटामुरान्यु | 0.00 | 2.52 | 2.52 | 52051225 |
| 484 | भूमि संरक्षण वन प्रभाग लैन्सडीन | जयहरीखाल | सौलिया | पौड़ी-52 | सतपुली | द्वारीखाल | 04.08.1998 | सौलिया | सौलिया | 0.00 | 13.09 | 13.09 | 52061327 |
| 485 | भूमि संरक्षण वन प्रभाग लैन्सडीन | जयहरीखाल | गहड | पौड़ी-52 | सतपुली | द्वारीखाल | 16.08.1998 | गहड | गहड | 0.00 | 32.47 | 32.47 | 52061328 |
| 486 | भूमि संरक्षण वन प्रभाग लैन्सडीन | जयहरीखाल | कोटलमण्डा | पौड़ी-52 | सतपुली | द्वारीखाल | 09.10.1998 | कोटलमण्डा | कोटलमण्डा | 0.00 | 2.99 | 2.99 | 52061329 |
| 487 | भूमि संरक्षण वन प्रभाग लैन्सडीन | जयहरीखाल | शीला बांधाट | पौड़ी-52 | सतपुली | द्वारीखाल | 18.11.2002 | शीला | शीला बांधाट | 0.00 | 17.23 | 17.23 | 52061330 |
| 488 | भूमि संरक्षण वन प्रभाग लैन्सडीन | जयहरीखाल | पोखरी | पौड़ी-52 | सतपुली | द्वारीखाल | 10.12.1997 | पोखरी | पोखरी | 0.00 | 24.82 | 24.82 | 52061331 |
| 489 | भूमि संरक्षण वन प्रभाग लैन्सडीन | जयहरीखाल | कुल्हाड | पौड़ी-52 | सतपुली | द्वारीखाल | 05.03.1998 | कुल्हाड | कुल्हाड | 0.00 | 10.84 | 10.84 | 52061332 |
| 490 | भूमि संरक्षण वन प्रभाग लैन्सडीन | जयहरीखाल | ग्वीन छोटा | पौड़ी-52 | सतपुली | द्वारीखाल | 12.10.2000 | ग्वीन छोटा | ग्वीन छोटा | 0.00 | 9.56 | 9.56 | 52061333 |
| 491 | भूमि संरक्षण वन प्रभाग लैन्सडीन | जयहरीखाल | चमोलीसैण | पौड़ी-52 | सतपुली | द्वारीखाल | 20.10.2000 | चमोलीसैण | चमोलीसैण | 0.00 | 13.36 | 13.36 | 52061334 |
| 492 | भूमि संरक्षण वन प्रभाग लैन्सडीन | जयहरीखाल | चमोलीगांव | पौड़ी-52 | सतपुली | द्वारीखाल | 06.12.1967 | चमोलीगांव | चमोलीगांव | 0.00 | 2.61 | 2.61 | 52061335 |
| 493 | भूमि संरक्षण वन प्रभाग लैन्सडीन | जयहरीखाल | बखरोडीगांव | पौड़ी-52 | सतपुली | द्वारीखाल | 18.09.1998 | बखरोडीगांव | बखरोडीगांव | 0.00 | 18.77 | 18.77 | 52061336 |
| 494 | भूमि संरक्षण वन प्रभाग लैन्सडीन | जयहरीखाल | बैरगांव | पौड़ी-52 | सतपुली | द्वारीखाल | 29.07.1994 | बैरगांव | गहड | 0.00 | 1.07 | 1.07 | 52061337 |
| 495 | भूमि संरक्षण वन प्रभाग लैन्सडीन | जयहरीखाल | औडल बडा | पौड़ी-52 | सतपुली | द्वारीखाल | 30.11.2003 | औडल बडा | औडल बडा | 0.00 | 8.14 | 8.14 | 52061338 |
| 496 | भूमि संरक्षण वन प्रभाग लैन्सडीन | जयहरीखाल | औडल छोटा | पौड़ी-52 | सतपुली | द्वारीखाल | 30.11.2003 | औडल छोटा | औडल छोटा | 0.00 | 13.29 | 13.29 | 52061339 |
| 497 | भूमि संरक्षण वन प्रभाग लैन्सडीन | जयहरीखाल | सतपुली मल्ली | पौड़ी-52 | सतपुली | द्वारीखाल | 13.07.1961 | सतपुली मल्ली | सतपुली मल्ली | 0.00 | 43.51 | 43.51 | 52061340 |
| 498 | भूमि संरक्षण वन प्रभाग लैन्सडीन | जयहरीखाल | कन्दरोडा | पौड़ी-52 | सतपुली | द्वारीखाल | 06.06.2004 | कन्दरोडा | कन्दरोडा | 0.00 | 1.04 | 1.04 | 52061341 |
| 499 | भूमि संरक्षण वन प्रभाग लैन्सडीन | जयहरीखाल | खण्डाखोली | पौड़ी-52 | सतपुली | द्वारीखाल | 07.06.2004 | खण्डाखोली | खण्डाखोली | 0.00 | 16.85 | 16.85 | 52061342 |
| 500 | भूमि संरक्षण वन प्रभाग लैन्सडीन | जयहरीखाल | बुरांसी | पौड़ी-52 | सतपुली | द्वारीखाल | 17.07.1999 | बुरांसी | बुरांसी | 0.00 | 8.09 | 8.09 | 52061343 |
| 501 | भूमि संरक्षण वन प्रभाग लैन्सडीन | जयहरीखाल | कदूड | पौड़ी-52 | सतपुली | द्वारीखाल | 23.07.1999 | कदूड | कदूड | 0.00 | 12.53 | 12.53 | 52061344 |

| क्रम संख्या | वन प्रभाग का नाम | राजि का नाम | वन पंचायत का नाम | जनपद का नाम व राष्ट्रीय कोड | तहसील का नाम | विकासखण्ड का नाम | वन पंचायत का गठन वर्ष | राजस्व ग्राम का नाम | ग्राम पंचायत का नाम | वन पंचायत का क्षेत्रफल (हेक्टर में) | | | वन पंचायत कोड |
|-------------|---------------------------------|-------------|---------------------------|-----------------------------|--------------|------------------|-----------------------|---------------------|---------------------------|-------------------------------------|----------|---------------|---------------|
| | | | | | | | | | | आरक्षित वन | सिविल वन | कुल क्षेत्रफल | |
| 1 | 2 | 3 | 4 | 5 | 6 | 7 | 8 | 9 | 10 | 11 | 12 | 13 | 14 |
| 502 | भूमि संरक्षण वन प्रभाग लैन्सडीन | जयहरीखाल | बडेल | पौड़ी-52 | सतपुली | द्वारीखाल | 05.06.2000 | बडेल | बडेल | 0.00 | 3.03 | 3.03 | 52061345 |
| 503 | भूमि संरक्षण वन प्रभाग लैन्सडीन | जयहरीखाल | रैतपुर मल्ला | पौड़ी-52 | सतपुली | जयहरीखाल | 03.11.2003 | रैतपुर मल्ला | कुल्हाड | 0.00 | 2.44 | 2.44 | 52061356 |
| 504 | भूमि संरक्षण वन प्रभाग लैन्सडीन | जयहरीखाल | चिनवाडी | पौड़ी-52 | सतपुली | जयहरीखाल | 01.06.1993 | चिनवाडी | चिनवाडी | 0.00 | 20.39 | 20.39 | 52061357 |
| 505 | भूमि संरक्षण वन प्रभाग लैन्सडीन | जयहरीखाल | गुजरखण्ड | पौड़ी-52 | सतपुली | जयहरीखाल | 23.05.2000 | गुजरखण्ड | गुजरखण्ड | 0.00 | 6.20 | 6.20 | 52061358 |
| 506 | भूमि संरक्षण वन प्रभाग लैन्सडीन | जयहरीखाल | गवाणा पल्ला | पौड़ी-52 | सतपुली | जयहरीखाल | 02.02.2001 | गवाणा पल्ला | गवाणा पल्ला | 0.00 | 4.92 | 4.92 | 52061359 |
| 507 | भूमि संरक्षण वन प्रभाग लैन्सडीन | जयहरीखाल | काण्डामल्ला | पौड़ी-52 | सतपुली | जयहरीखाल | 05.12.2000 | काण्डा मल्ला | काण्डामल्ला | 0.00 | 7.08 | 7.08 | 52061360 |
| 508 | भूमि संरक्षण वन प्रभाग लैन्सडीन | जयहरीखाल | बड़डा | पौड़ी-52 | सतपुली | जयहरीखाल | 17.05.1946 | बड़डा | बड़डा | 0.00 | 35.70 | 35.70 | 52061361 |
| 509 | भूमि संरक्षण वन प्रभाग लैन्सडीन | जयहरीखाल | पहरगांव | पौड़ी-52 | सतपुली | जयहरीखाल | 01.07.1992 | पहरगांव | पहरगांव | 0.00 | 38.61 | 38.61 | 52061362 |
| 510 | भूमि संरक्षण वन प्रभाग लैन्सडीन | जयहरीखाल | मोली | पौड़ी-52 | सतपुली | जयहरीखाल | 10.10.1990 | मोली | मोली | 0.00 | 30.36 | 30.36 | 52061363 |
| 511 | भूमि संरक्षण वन प्रभाग लैन्सडीन | जयहरीखाल | मलेथी तल्ली | पौड़ी-52 | सतपुली | जयहरीखाल | 22.10.1989 | मलेथी तल्ली | मलेथी तल्ली | 0.00 | 6.36 | 6.36 | 52061364 |
| 512 | भूमि संरक्षण वन प्रभाग लैन्सडीन | जयहरीखाल | मलेथी मल्ली | पौड़ी-52 | सतपुली | जयहरीखाल | 20.06.2003 | मलेथी मल्ली | मलेथी मल्ली | 0.00 | 7.21 | 7.21 | 52061365 |
| 513 | भूमि संरक्षण वन प्रभाग लैन्सडीन | जयहरीखाल | कोटातल्ला | पौड़ी-52 | सतपुली | जयहरीखाल | 01.10.1969 | कोटातल्ला | कोटातल्ला | 0.00 | 50.40 | 50.40 | 52061366 |
| 514 | भूमि संरक्षण वन प्रभाग लैन्सडीन | जयहरीखाल | कोटामल्ला | पौड़ी-52 | सतपुली | जयहरीखाल | 20.05.1968 | कोटामल्ला | कोटामल्ला | 0.00 | 20.75 | 20.75 | 52061367 |
| 515 | भूमि संरक्षण वन प्रभाग लैन्सडीन | जयहरीखाल | कठवाडा | पौड़ी-52 | सतपुली | जयहरीखाल | 01.07.1988 | कठवाडा | कठवाडा | 0.00 | 13.36 | 13.36 | 52061368 |
| 516 | भूमि संरक्षण वन प्रभाग लैन्सडीन | जयहरीखाल | काण्डातल्ला | पौड़ी-52 | सतपुली | जयहरीखाल | 30.06.2001 | काण्डा तल्ला | काण्डातल्ला | 0.00 | 18.92 | 18.92 | 52061369 |
| 517 | भूमि संरक्षण वन प्रभाग लैन्सडीन | जयहरीखाल | जुई मल्ली | पौड़ी-52 | सतपुली | जयहरीखाल | 05.07.2003 | जुई तल्ली | जुई मल्ली | 0.00 | 10.90 | 10.90 | 52061370 |
| 518 | भूमि संरक्षण वन प्रभाग लैन्सडीन | जयहरीखाल | ईगारा | पौड़ी-52 | सतपुली | जयहरीखाल | 18.01.1987 | इगारा | ईगारा | 0.00 | 85.83 | 85.83 | 52061371 |
| 519 | भूमि संरक्षण वन प्रभाग लैन्सडीन | जयहरीखाल | घेरुवा मल्ला | पौड़ी-52 | सतपुली | जयहरीखाल | 15.06.2000 | घेरुवा मल्ला | घेरुवा मल्ला | 0.00 | 32.25 | 32.25 | 52061372 |
| 520 | भूमि संरक्षण वन प्रभाग लैन्सडीन | जयहरीखाल | चौण्डी | पौड़ी-52 | सतपुली | जयहरीखाल | 12.01.1989 | चौण्डी | चौण्डी | 0.00 | 5.94 | 5.94 | 52061373 |
| 521 | भूमि संरक्षण वन प्रभाग लैन्सडीन | जयहरीखाल | भिकलासी | पौड़ी-52 | सतपुली | जयहरीखाल | 01.05.2003 | भेगलासी | भिकलासी | 0.00 | 42.36 | 42.36 | 52061374 |
| 522 | भूमि संरक्षण वन प्रभाग लैन्सडीन | जयहरीखाल | बसई | पौड़ी-52 | सतपुली | जयहरीखाल | 19.01.1989 | बसई | बसई | 0.00 | 18.22 | 18.22 | 52061375 |
| 523 | भूमि संरक्षण वन प्रभाग लैन्सडीन | जयहरीखाल | बबीना | पौड़ी-52 | सतपुली | जयहरीखाल | 30.08.1999 | बबीना | बबीना | 0.00 | 35.81 | 35.81 | 52061376 |
| 524 | भूमि संरक्षण वन प्रभाग लैन्सडीन | जयहरीखाल | टसीला तल्ला | पौड़ी-52 | सतपुली | जयहरीखाल | 21.01.1989 | टसीला तल्ला | टसीला तल्ला | 0.00 | 15.78 | 15.78 | 52061377 |
| 525 | भूमि संरक्षण वन प्रभाग लैन्सडीन | जयहरीखाल | थल्दा | पौड़ी-52 | सतपुली | जयहरीखाल | 27.06.1990 | थल्दा | थल्दा | 0.00 | 1.53 | 1.53 | 52061378 |
| 526 | भूमि संरक्षण वन प्रभाग लैन्सडीन | जयहरीखाल | मोलखण्डी अकरी | पौड़ी-52 | सतपुली | जयहरीखाल | 03.06.2004 | मोलखण्डी अकरी | मोलखण्डी अकरी | 0.00 | 2.45 | 2.45 | 52061379 |
| 527 | भूमि संरक्षण वन प्रभाग लैन्सडीन | जयहरीखाल | झांगोरिया | पौड़ी-52 | सतपुली | जयहरीखाल | 25.07.1999 | झांगोरिया | झांगोरिया | 0.00 | 1.53 | 1.53 | 52061380 |
| 528 | भूमि संरक्षण वन प्रभाग लैन्सडीन | जयहरीखाल | पास्ता मल्ला पास्ता तल्ला | पौड़ी-52 | सतपुली | जयहरीखाल | 26.11.2003 | पास्ता मल्ला | पास्ता मल्ला पास्ता तल्ला | 0.00 | 7.54 | 7.54 | 52061381 |
| 529 | भूमि संरक्षण वन प्रभाग लैन्सडीन | जयहरीखाल | खडकोली | पौड़ी-52 | सतपुली | जयहरीखाल | 30.11.2003 | खडकोली | खडकोली | 0.00 | 22.80 | 22.80 | 52061382 |
| 530 | भूमि संरक्षण वन प्रभाग लैन्सडीन | जयहरीखाल | हैण्डुल तल्ला | पौड़ी-52 | सतपुली | जयहरीखाल | 28.07.1999 | हैण्डुल तल्ला | हैण्डुल तल्ला | 0.00 | 8.59 | 8.59 | 52061383 |
| 531 | भूमि संरक्षण वन प्रभाग लैन्सडीन | जयहरीखाल | हैण्डुल मल्ला | पौड़ी-52 | सतपुली | जयहरीखाल | 11.11.1955 | हैण्डुल मल्ला | हैण्डुल मल्ला | 0.00 | 24.96 | 24.96 | 52061384 |
| 532 | भूमि संरक्षण वन प्रभाग लैन्सडीन | जयहरीखाल | खैरा | पौड़ी-52 | सतपुली | जयहरीखाल | 11.11.1955 | खैरा | खैरा | 0.00 | 29.44 | 29.44 | 52061385 |
| 533 | भूमि संरक्षण वन प्रभाग लैन्सडीन | जयहरीखाल | गुणैथा | पौड़ी-52 | सतपुली | जयहरीखाल | 28.12.1986 | गुणैथा | गुणैथा | 0.00 | 27.94 | 27.94 | 52061386 |
| 534 | भूमि संरक्षण वन प्रभाग लैन्सडीन | जयहरीखाल | पोखरी | पौड़ी-52 | सतपुली | जयहरीखाल | 28.08.1999 | पोखरी | पोखरी | 0.00 | 8.38 | 8.38 | 52061387 |
| 535 | भूमि संरक्षण वन प्रभाग लैन्सडीन | जयहरीखाल | तोली | पौड़ी-52 | सतपुली | जयहरीखाल | 30.08.1999 | तोली | तोली | 0.00 | 21.13 | 21.13 | 52061388 |
| 536 | भूमि संरक्षण वन प्रभाग लैन्सडीन | जयहरीखाल | ब्राह्मण पास्ता | पौड़ी-52 | सतपुली | जयहरीखाल | 05.06.1980 | ब्राह्मण पास्ता | ब्राह्मण पास्ता | 0.00 | 3.39 | 3.39 | 52061389 |
| 537 | भूमि संरक्षण वन प्रभाग लैन्सडीन | जयहरीखाल | कण्डिया | पौड़ी-52 | सतपुली | जयहरीखाल | 30.06.2004 | कण्डिया | कण्डिया | 0.00 | 2.13 | 2.13 | 52061390 |
| 538 | भूमि संरक्षण वन प्रभाग लैन्सडीन | जयहरीखाल | स्यालनी लगा कोटा | पौड़ी-52 | सतपुली | जयहरीखाल | 15.12.1988 | स्यालनी लगा कोटा | स्यालनी लगा कोटा | 0.00 | 21.84 | 21.84 | 52061391 |
| 539 | भूमि संरक्षण वन प्रभाग लैन्सडीन | जयहरीखाल | बन्दूण | पौड़ी-52 | सतपुली | जयहरीखाल | 05.06.2004 | बन्दूण | बन्दूण | 0.00 | 4.45 | 4.45 | 52061392 |
| 540 | भूमि संरक्षण वन प्रभाग लैन्सडीन | जयहरीखाल | कफल्डी | पौड़ी-52 | सतपुली | जयहरीखाल | 08.12.2003 | कफल्डी | कफल्डी | 0.00 | 37.30 | 37.30 | 52061393 |
| 541 | भूमि संरक्षण वन प्रभाग लैन्सडीन | जयहरीखाल | कन्दोली | पौड़ी-52 | सतपुली | जयहरीखाल | 15.12.2003 | कन्दोली | कन्दोली | 0.00 | 6.75 | 6.75 | 52061394 |
| 542 | भूमि संरक्षण वन प्रभाग लैन्सडीन | जयहरीखाल | सगवाडी | पौड़ी-52 | सतपुली | जयहरीखाल | 20.01.1977 | सगवाडी | सगवाडी | 0.00 | 6.88 | 6.88 | 52061395 |
| 543 | भूमि संरक्षण वन प्रभाग लैन्सडीन | जयहरीखाल | महरगांव | पौड़ी-52 | सतपुली | जयहरीखाल | 20.08.1999 | महरगांव | महरगांव | 0.00 | 8.71 | 8.71 | 52061396 |

| क्रम संख्या | वन प्रभाग का नाम | राजि का नाम | वन पंचायत का नाम | जनपद का नाम व राष्ट्रीय कोड | तहसील का नाम | विकासखण्ड का नाम | वन पंचायत का गठन वर्ष | राजस्व ग्राम का नाम | ग्राम पंचायत का नाम | वन पंचायत का क्षेत्रफल (हेक्टर में) | | | वन पंचायत कोड |
|-------------|---------------------------------|-------------|------------------|-----------------------------|--------------|------------------|-----------------------|---------------------|---------------------|-------------------------------------|----------|---------------|---------------|
| | | | | | | | | | | आरक्षित वन | सिविल वन | कुल क्षेत्रफल | |
| 1 | 2 | 3 | 4 | 5 | 6 | 7 | 8 | 9 | 10 | 11 | 12 | 13 | 14 |
| 544 | भूमि संरक्षण वन प्रभाग लैन्सडीन | जयहरीखाल | चाई | पौड़ी-52 | सतपुली | जयहरीखाल | 15.04.2004 | चाई | चाई | 0.00 | 15.23 | 15.23 | 52061397 |
| 545 | भूमि संरक्षण वन प्रभाग लैन्सडीन | जयहरीखाल | गिवाली | पौड़ी-52 | सतपुली | जयहरीखाल | 02.11.1956 | गिवाली | गिवाली | 0.00 | 20.83 | 20.83 | 52061398 |
| 546 | भूमि संरक्षण वन प्रभाग लैन्सडीन | जयहरीखाल | मठाली वल्ली | पौड़ी-52 | सतपुली | जयहरीखाल | 24.08.1999 | मठाली वल्ली | मठाली वल्ली | 0.00 | 5.69 | 5.69 | 52061399 |
| 547 | भूमि संरक्षण वन प्रभाग लैन्सडीन | जयहरीखाल | घाघसी | पौड़ी-52 | सतपुली | जयहरीखाल | 30.07.1989 | घाघसी | घाघसी | 0.00 | 13.36 | 13.36 | 52061400 |
| 548 | भूमि संरक्षण वन प्रभाग लैन्सडीन | जयहरीखाल | गवाणा वल्ला | पौड़ी-52 | सतपुली | जयहरीखाल | 18.11.2003 | गवाणा वल्ला | गवाणा वल्ला | 0.00 | 0.84 | 0.84 | 52061401 |
| 549 | भूमि संरक्षण वन प्रभाग लैन्सडीन | जयहरीखाल | चमेली | पौड़ी-52 | सतपुली | जयहरीखाल | 02.06.2004 | चमेली | चमेली | 0.00 | 2.81 | 2.81 | 52061402 |
| 550 | भूमि संरक्षण वन प्रभाग लैन्सडीन | जयहरीखाल | बडेथ | पौड़ी-52 | सतपुली | जयहरीखाल | 30.11.2003 | बडेथ | बडेथ | 0.00 | 5.48 | 5.48 | 52061403 |
| 551 | भूमि संरक्षण वन प्रभाग लैन्सडीन | जयहरीखाल | मलाणा | पौड़ी-52 | सतपुली | जयहरीखाल | 13.04.1950 | मलारा बडा | मलाणा | 0.00 | 2.61 | 2.61 | 52061404 |
| 552 | भूमि संरक्षण वन प्रभाग लैन्सडीन | जयहरीखाल | लवाड पल्ला | पौड़ी-52 | सतपुली | जयहरीखाल | 22.11.2003 | लवाड पल्ला | लवाड पल्ला | 0.00 | 8.33 | 8.33 | 52061405 |
| 553 | भूमि संरक्षण वन प्रभाग लैन्सडीन | जयहरीखाल | काण्डई | पौड़ी-52 | सतपुली | जयहरीखाल | 04.06.2004 | काण्डई | काण्डई | 0.00 | 4.83 | 4.83 | 52061406 |
| 554 | भूमि संरक्षण वन प्रभाग लैन्सडीन | जयहरीखाल | बुसैला | पौड़ी-52 | सतपुली | जयहरीखाल | 30.06.2004 | बुसैला | बुसैला | 0.00 | 1.02 | 1.02 | 52061407 |
| 555 | भूमि संरक्षण वन प्रभाग लैन्सडीन | जयहरीखाल | ढौर | पौड़ी-52 | सतपुली | जयहरीखाल | 27.06.1990 | ढौर | ढौर | 0.00 | 2.83 | 2.83 | 52061408 |
| 556 | भूमि संरक्षण वन प्रभाग लैन्सडीन | जयहरीखाल | मलारा बडा | पौड़ी-52 | सतपुली | जयहरीखाल | . | मलारा बडा | वड्डा | 0.00 | 9.84 | 9.84 | 52061409 |
| 557 | भूमि संरक्षण वन प्रभाग लैन्सडीन | जयहरीखाल | ग्वालाणी | पौड़ी-52 | सतपुली | जयहरीखाल | 14.12.1978 | ग्वालाणी | बन्पूण | 0.00 | 8.50 | 8.50 | 52061410 |
| 558 | भूमि संरक्षण वन प्रभाग लैन्सडीन | जयहरीखाल | बयाली | पौड़ी-52 | सतपुली | जयहरीखाल | 03.12.2007 | बयाली | बयाली | 0.00 | 5.24 | 5.24 | 52061411 |
| 559 | भूमि संरक्षण वन प्रभाग लैन्सडीन | गोहरी | पटना | पौड़ी-52 | यमकेश्वर | यमकेश्वर | 10.12.2000 | पटना | पटना | 0.00 | 6.15 | 6.15 | 52020634 |
| 560 | भूमि संरक्षण वन प्रभाग लैन्सडीन | गोहरी | कुकरेतीघार | पौड़ी-52 | यमकेश्वर | यमकेश्वर | 13.04.2001 | कुकरेतीघार | फल्दाकोट मल्ला | 0.00 | 18.05 | 18.05 | 52020635 |
| 561 | भूमि संरक्षण वन प्रभाग लैन्सडीन | गोहरी | पातली | पौड़ी-52 | यमकेश्वर | यमकेश्वर | 30.07.2001 | पातली | बिनक | 0.00 | 31.19 | 31.19 | 52020636 |
| 562 | भूमि संरक्षण वन प्रभाग लैन्सडीन | गोहरी | कोठार | पौड़ी-52 | यमकेश्वर | यमकेश्वर | 05.08.1999 | कोठार | कोठार | 0.00 | 6.24 | 6.24 | 52020637 |
| 563 | भूमि संरक्षण वन प्रभाग लैन्सडीन | गोहरी | र्यूथी | पौड़ी-52 | यमकेश्वर | यमकेश्वर | 20.03.2001 | र्यूथी | आमड़ी मल्ला | 0.00 | 23.53 | 23.53 | 52020638 |
| 564 | भूमि संरक्षण वन प्रभाग लैन्सडीन | गोहरी | धमान्द | पौड़ी-52 | यमकेश्वर | यमकेश्वर | 23.03.2001 | धमान्द | धमान्द | 0.00 | 9.15 | 9.15 | 52020639 |
| 565 | भूमि संरक्षण वन प्रभाग लैन्सडीन | गोहरी | मराल | पौड़ी-52 | यमकेश्वर | यमकेश्वर | 10.03.2001 | मराल | मराल | 0.00 | 11.78 | 11.78 | 52020640 |
| 566 | भूमि संरक्षण वन प्रभाग लैन्सडीन | गोहरी | मौन | पौड़ी-52 | यमकेश्वर | यमकेश्वर | 04.08.1998 | मौन | कोठार | 0.00 | 11.29 | 11.29 | 52020641 |
| 567 | भूमि संरक्षण वन प्रभाग लैन्सडीन | गोहरी | जुलेडी | पौड़ी-52 | यमकेश्वर | यमकेश्वर | 19.12.1999 | जुलेडी | जुलेडी | 0.00 | 6.55 | 6.55 | 52020642 |
| 568 | भूमि संरक्षण वन प्रभाग लैन्सडीन | गोहरी | ईडिया | पौड़ी-52 | यमकेश्वर | यमकेश्वर | 16.03.1989 | ईडिया | कोठार | 0.00 | 35.70 | 35.70 | 52020643 |
| 569 | भूमि संरक्षण वन प्रभाग लैन्सडीन | गोहरी | दिउली | पौड़ी-52 | यमकेश्वर | यमकेश्वर | 26.06.1988 | दिउली | दिउली | 0.00 | 9.00 | 9.00 | 52020644 |
| 570 | भूमि संरक्षण वन प्रभाग लैन्सडीन | गोहरी | हल्लोगी | पौड़ी-52 | यमकेश्वर | यमकेश्वर | 27.07.2001 | हल्लोगी | पटना | 0.00 | 36.17 | 36.17 | 52020645 |
| 571 | भूमि संरक्षण वन प्रभाग लैन्सडीन | गोहरी | नौगाँव तल्ला | पौड़ी-52 | यमकेश्वर | यमकेश्वर | 25.03.2001 | नौगाँव तल्ला | नौगाँव मल्ला | 0.00 | 3.61 | 3.61 | 52020646 |
| 572 | भूमि संरक्षण वन प्रभाग लैन्सडीन | गोहरी | भादसी | पौड़ी-52 | यमकेश्वर | यमकेश्वर | 13.08.1999 | भादसी | भादसी | 0.00 | 30.39 | 30.39 | 52020647 |
| 573 | भूमि संरक्षण वन प्रभाग लैन्सडीन | गोहरी | पुन्डरासू | पौड़ी-52 | यमकेश्वर | यमकेश्वर | 27.03.1983 | पुन्डरासू | तोली | 0.00 | 39.00 | 39.00 | 52020648 |
| 574 | भूमि संरक्षण वन प्रभाग लैन्सडीन | गोहरी | खरगोशा | पौड़ी-52 | यमकेश्वर | यमकेश्वर | 28.06.2000 | खरगोशा | कोठार | 0.00 | 6.70 | 6.70 | 52020649 |
| 575 | भूमि संरक्षण वन प्रभाग लैन्सडीन | गोहरी | मगलिया गाँव | पौड़ी-52 | यमकेश्वर | यमकेश्वर | 29.04.2001 | मगलिया गाँव | बिनक | 0.00 | 21.91 | 21.91 | 52020650 |
| 576 | भूमि संरक्षण वन प्रभाग लैन्सडीन | गोहरी | खेडा तल्ला | पौड़ी-52 | यमकेश्वर | यमकेश्वर | 18.08.1999 | खेडा तल्ला | खेडा तल्ला | 0.00 | 10.25 | 10.25 | 52020651 |
| 577 | भूमि संरक्षण वन प्रभाग लैन्सडीन | गोहरी | खेडा मल्ला | पौड़ी-52 | यमकेश्वर | यमकेश्वर | 15.07.2004 | खेडा मल्ला | खेडा मल्ला | 0.00 | 8.75 | 8.75 | 52020652 |
| 578 | भूमि संरक्षण वन प्रभाग लैन्सडीन | गोहरी | दुबडा | पौड़ी-52 | यमकेश्वर | यमकेश्वर | 19.12.2000 | दुबडा | खेडा तल्ला | 0.00 | 7.26 | 7.26 | 52020653 |
| 579 | भूमि संरक्षण वन प्रभाग लैन्सडीन | गोहरी | पंबा वल्ला | पौड़ी-52 | यमकेश्वर | यमकेश्वर | 16.10.2020 | पंबा वल्ला | पंबा वल्ला | 0.00 | 11.66 | 11.66 | 52020654 |
| 580 | भूमि संरक्षण वन प्रभाग लैन्सडीन | गोहरी | पंबा पल्ला | पौड़ी-52 | यमकेश्वर | यमकेश्वर | 22.10.2001 | पंबा पल्ला | पंबा वल्ला | 0.00 | 3.88 | 3.88 | 52020655 |
| 581 | भूमि संरक्षण वन प्रभाग लैन्सडीन | गोहरी | दलमोगी | पौड़ी-52 | यमकेश्वर | यमकेश्वर | 16.07.2004 | दलमोगी | तोली | 0.00 | 5.47 | 5.47 | 52020656 |
| 582 | भूमि संरक्षण वन प्रभाग लैन्सडीन | गोहरी | गहली | पौड़ी-52 | यमकेश्वर | यमकेश्वर | 16.04.2004 | गहली | टोला | 0.00 | 3.73 | 3.73 | 52020657 |
| 583 | भूमि संरक्षण वन प्रभाग लैन्सडीन | गोहरी | टोला | पौड़ी-52 | यमकेश्वर | यमकेश्वर | 16.07.2004 | टोला | टोला | 0.00 | 5.89 | 5.89 | 52020658 |
| 584 | भूमि संरक्षण वन प्रभाग लैन्सडीन | गोहरी | मौन वल्ला | पौड़ी-52 | यमकेश्वर | यमकेश्वर | 10.08.2022 | मौन वल्ला | जुडडा | 0.00 | 3.34 | 3.34 | 52020659 |
| 585 | भूमि संरक्षण वन प्रभाग लैन्सडीन | गोहरी | मौन पल्ला | पौड़ी-52 | यमकेश्वर | यमकेश्वर | 12.09.2022 | मौन पल्ला | जुडडा | 0.00 | 4.23 | 4.23 | 52020660 |

| क्रम संख्या | वन प्रभाग का नाम | राजि का नाम | वन पंचायत का नाम | जनपद का नाम व राष्ट्रीय कोड | तहसील का नाम | विकासखण्ड का नाम | वन पंचायत का गठन वर्ष | राजस्व ग्राम का नाम | ग्राम पंचायत का नाम | वन पंचायत का क्षेत्रफल (हेक्टर में) | | | वन पंचायत कोड |
|-------------|---------------------------------|-------------|------------------|-----------------------------|--------------|------------------|-----------------------|---------------------|---------------------|-------------------------------------|----------|---------------|---------------|
| | | | | | | | | | | आरक्षित वन | सिविल वन | कुल क्षेत्रफल | |
| 1 | 2 | 3 | 4 | 5 | 6 | 7 | 8 | 9 | 10 | 11 | 12 | 13 | 14 |
| 586 | भूमि संरक्षण वन प्रभाग लैन्सडीन | गोहरी | तोली | पौड़ी-52 | यमकेश्वर | यमकेश्वर | 22.09.1998 | तोली | तोली | 0.00 | 22.52 | 22.52 | 52020661 |
| 587 | भूमि संरक्षण वन प्रभाग लैन्सडीन | गोहरी | आमड़ी मल्ली | पौड़ी-52 | यमकेश्वर | यमकेश्वर | 17.09.2002 | आमड़ी मल्ली | आमड़ी मल्ली | 0.00 | 3.14 | 3.14 | 52020662 |
| 588 | भूमि संरक्षण वन प्रभाग लैन्सडीन | गोहरी | द्वैसण | पौड़ी-52 | यमकेश्वर | यमकेश्वर | 17.10.1964 | द्वैसण | जुलेड़ी | 0.00 | 18.21 | 18.21 | 52020663 |
| 589 | भूमि संरक्षण वन प्रभाग लैन्सडीन | गोहरी | भेलढुंगा | पौड़ी-52 | यमकेश्वर | यमकेश्वर | 10.05.1989 | भेलढुंगा | फल्दाकोट मल्ला | 0.00 | 53.62 | 53.62 | 52020664 |
| 590 | भूमि संरक्षण वन प्रभाग लैन्सडीन | गोहरी | बस्टोला | पौड़ी-52 | यमकेश्वर | यमकेश्वर | 29.09.2022 | बस्टोला | कोठार | 0.00 | 9.58 | 9.58 | 52020665 |
| 591 | भूमि संरक्षण वन प्रभाग लैन्सडीन | गोहरी | उमड़ा | पौड़ी-52 | यमकेश्वर | यमकेश्वर | 30.09.2022 | उमड़ा | उमड़ा | 0.00 | 33.71 | 33.71 | 52020666 |
| 592 | भूमि संरक्षण वन प्रभाग लैन्सडीन | गोहरी | दौरपाली | पौड़ी-52 | यमकेश्वर | यमकेश्वर | 01.12.2003 | दौरपाली | बूंगा | 0.00 | 7.90 | 7.90 | 52020667 |
| 593 | भूमि संरक्षण वन प्रभाग लैन्सडीन | गोहरी | अमगड़डी | पौड़ी-52 | यमकेश्वर | यमकेश्वर | 02.01.2004 | अमगड़डी | उमड़ा | 0.00 | 29.08 | 29.08 | 52020668 |
| 594 | भूमि संरक्षण वन प्रभाग लैन्सडीन | गोहरी | फल्दाकोट मल्ला | पौड़ी-52 | यमकेश्वर | यमकेश्वर | 15.07.2004 | फल्दाकोट मल्ला | फल्दाकोट मल्ला | 0.00 | 4.22 | 4.22 | 52020669 |
| 595 | भूमि संरक्षण वन प्रभाग लैन्सडीन | गोहरी | फल्दाकोट तल्ला | पौड़ी-52 | यमकेश्वर | यमकेश्वर | 15.07.2004 | फल्दाकोट तल्ला | फल्दाकोट मल्ला | 0.00 | 3.90 | 3.90 | 52020670 |
| 596 | भूमि संरक्षण वन प्रभाग लैन्सडीन | गोहरी | बूंगा | पौड़ी-52 | यमकेश्वर | यमकेश्वर | 30.09.2022 | बूंगा | बूंगा | 0.00 | 49.45 | 49.45 | 52020671 |
| 597 | भूमि संरक्षण वन प्रभाग लैन्सडीन | गोहरी | गुजराड़ी | पौड़ी-52 | यमकेश्वर | यमकेश्वर | 29.10.2004 | गुजराड़ी | खेड़ा तल्ला | 0.00 | 27.71 | 27.71 | 52020672 |
| 598 | भूमि संरक्षण वन प्रभाग लैन्सडीन | गोहरी | तौलसारी | पौड़ी-52 | यमकेश्वर | यमकेश्वर | 13.12.2020 | तौलसारी | खेड़ा मल्ला | 0.00 | 79.45 | 79.45 | 52020673 |
| 599 | भूमि संरक्षण वन प्रभाग लैन्सडीन | गोहरी | नौगाँव पल्ला | पौड़ी-52 | यमकेश्वर | यमकेश्वर | 14.11.1999 | नौगाँव पल्ला | नौगाँव मल्ला | 0.00 | 6.70 | 6.70 | 52020674 |
| 600 | भूमि संरक्षण वन प्रभाग लैन्सडीन | गोहरी | बिनक | पौड़ी-52 | यमकेश्वर | यमकेश्वर | 12.07.2002 | बिनक | बिनक | 0.00 | 18.08 | 18.08 | 52020675 |
| 601 | भूमि संरक्षण वन प्रभाग लैन्सडीन | गोहरी | पैया | पौड़ी-52 | यमकेश्वर | यमकेश्वर | 26.05.2001 | पैया | जुलेड़ी | 0.00 | 32.86 | 32.86 | 52020676 |
| 602 | भूमि संरक्षण वन प्रभाग लैन्सडीन | गोहरी | बासवा | पौड़ी-52 | यमकेश्वर | यमकेश्वर | 30.01.2004 | बासवा | खेड़ा मल्ला | 0.00 | 5.80 | 5.80 | 52020677 |
| 603 | भूमि संरक्षण वन प्रभाग लैन्सडीन | गोहरी | द्वैर | पौड़ी-52 | यमकेश्वर | यमकेश्वर | 15.06.2001 | द्वैर | धारी | 0.00 | 6.05 | 6.05 | 52020678 |
| 604 | भूमि संरक्षण वन प्रभाग लैन्सडीन | गोहरी | जसकोट | पौड़ी-52 | यमकेश्वर | यमकेश्वर | 07.08.1999 | जसकोट | गैण्ड | 0.00 | 7.31 | 7.31 | 52020679 |
| 605 | भूमि संरक्षण वन प्रभाग लैन्सडीन | गोहरी | झेंड | पौड़ी-52 | यमकेश्वर | यमकेश्वर | 18.04.1966 | झेंड | झेंड | 0.00 | 70.42 | 70.42 | 52020680 |
| 606 | भूमि संरक्षण वन प्रभाग लैन्सडीन | गोहरी | उड़ोली | पौड़ी-52 | यमकेश्वर | यमकेश्वर | 29.07.2000 | उड़ोली | नांद | 0.00 | 4.00 | 4.00 | 52020681 |
| 607 | भूमि संरक्षण वन प्रभाग लैन्सडीन | गोहरी | खेड़ा | पौड़ी-52 | यमकेश्वर | यमकेश्वर | 28.08.2003 | खेड़ा | झेंड | 0.00 | 20.68 | 20.68 | 52020682 |
| 608 | भूमि संरक्षण वन प्रभाग लैन्सडीन | गोहरी | पापड़ी | पौड़ी-52 | यमकेश्वर | यमकेश्वर | 03.12.2003 | पापड़ी | ढांसी | 0.00 | 5.14 | 5.14 | 52020683 |
| 609 | भूमि संरक्षण वन प्रभाग लैन्सडीन | गोहरी | धारी | पौड़ी-52 | यमकेश्वर | यमकेश्वर | 23.10.2017 | धारी | धारी | 0.00 | 26.75 | 26.75 | 52020684 |
| 610 | भूमि संरक्षण वन प्रभाग लैन्सडीन | गोहरी | नांद तल्ला | पौड़ी-52 | यमकेश्वर | यमकेश्वर | 24.06.2001 | नांद तल्ला | नांद | 0.00 | 13.09 | 13.09 | 52020685 |
| 611 | भूमि संरक्षण वन प्रभाग लैन्सडीन | गोहरी | ढांसी | पौड़ी-52 | यमकेश्वर | यमकेश्वर | 22.11.2000 | ढांसी | ढांसी | 0.00 | 12.36 | 12.36 | 52020686 |
| 612 | भूमि संरक्षण वन प्रभाग लैन्सडीन | गोहरी | सिन्धी | पौड़ी-52 | यमकेश्वर | यमकेश्वर | 12.02.2001 | सिन्धी | गैण्ड | 0.00 | 13.55 | 13.55 | 52020687 |
| 613 | भूमि संरक्षण वन प्रभाग लैन्सडीन | गोहरी | कुण्ड | पौड़ी-52 | यमकेश्वर | यमकेश्वर | 01.08.2000 | कुण्ड | नकुर्ची | 0.00 | 22.12 | 22.12 | 52020688 |
| 614 | भूमि संरक्षण वन प्रभाग लैन्सडीन | गोहरी | गैण्ड | पौड़ी-52 | यमकेश्वर | यमकेश्वर | 15.02.2002 | गैण्ड | गैण्ड | 0.00 | 6.38 | 6.38 | 52020689 |
| 615 | भूमि संरक्षण वन प्रभाग लैन्सडीन | गोहरी | उच्चाकोट | पौड़ी-52 | यमकेश्वर | यमकेश्वर | 09.08.1999 | उच्चाकोट | नकुर्ची | 0.00 | 25.22 | 25.22 | 52020690 |
| 616 | भूमि संरक्षण वन प्रभाग लैन्सडीन | गोहरी | कुला | पौड़ी-52 | यमकेश्वर | यमकेश्वर | 18.11.2000 | कुला | झेंड | 0.00 | 19.96 | 19.96 | 52020691 |
| 617 | भूमि संरक्षण वन प्रभाग लैन्सडीन | गोहरी | श्रीकोट | पौड़ी-52 | यमकेश्वर | यमकेश्वर | 23.06.2001 | श्रीकोट | ढांसी | 0.00 | 5.81 | 5.81 | 52020692 |
| 618 | भूमि संरक्षण वन प्रभाग लैन्सडीन | गोहरी | नौढ़ | पौड़ी-52 | यमकेश्वर | यमकेश्वर | 12.06.2001 | नौढ़ | बिजनी बड़ी | 0.00 | 24.85 | 24.85 | 52020693 |
| 619 | भूमि संरक्षण वन प्रभाग लैन्सडीन | गोहरी | जोयाणा | पौड़ी-52 | यमकेश्वर | यमकेश्वर | 16.11.1999 | जोयाणा | जोयाणा | 0.00 | 18.05 | 18.05 | 52020694 |
| 620 | भूमि संरक्षण वन प्रभाग लैन्सडीन | गोहरी | बिजनी छोटी | पौड़ी-52 | यमकेश्वर | यमकेश्वर | 19.12.1999 | बिजनी छोटी | जोयाणा | 0.00 | 16.28 | 16.28 | 52020695 |
| 621 | भूमि संरक्षण वन प्रभाग लैन्सडीन | गोहरी | सिरासू | पौड़ी-52 | यमकेश्वर | यमकेश्वर | 21.06.2001 | सिरासू | सिरासू | 0.00 | 4.32 | 4.32 | 52020696 |
| 622 | भूमि संरक्षण वन प्रभाग लैन्सडीन | गोहरी | बिजनी बड़ी | पौड़ी-52 | यमकेश्वर | यमकेश्वर | 19.12.1999 | बिजनी बड़ी | बिजनी बड़ी | 0.00 | 9.15 | 9.15 | 52020697 |
| 623 | भूमि संरक्षण वन प्रभाग लैन्सडीन | गोहरी | नकुर्ची | पौड़ी-52 | यमकेश्वर | यमकेश्वर | 30.09.1999 | नकुर्ची | नकुर्ची | 0.00 | 18.32 | 18.32 | 52020698 |
| 624 | भूमि संरक्षण वन प्रभाग लैन्सडीन | गोहरी | जुकाला | पौड़ी-52 | यमकेश्वर | यमकेश्वर | 03.01.2000 | जुकाला | गैण्ड | 0.00 | 22.25 | 22.25 | 52020699 |

कुल वन पंचायतों की संख्या= 624

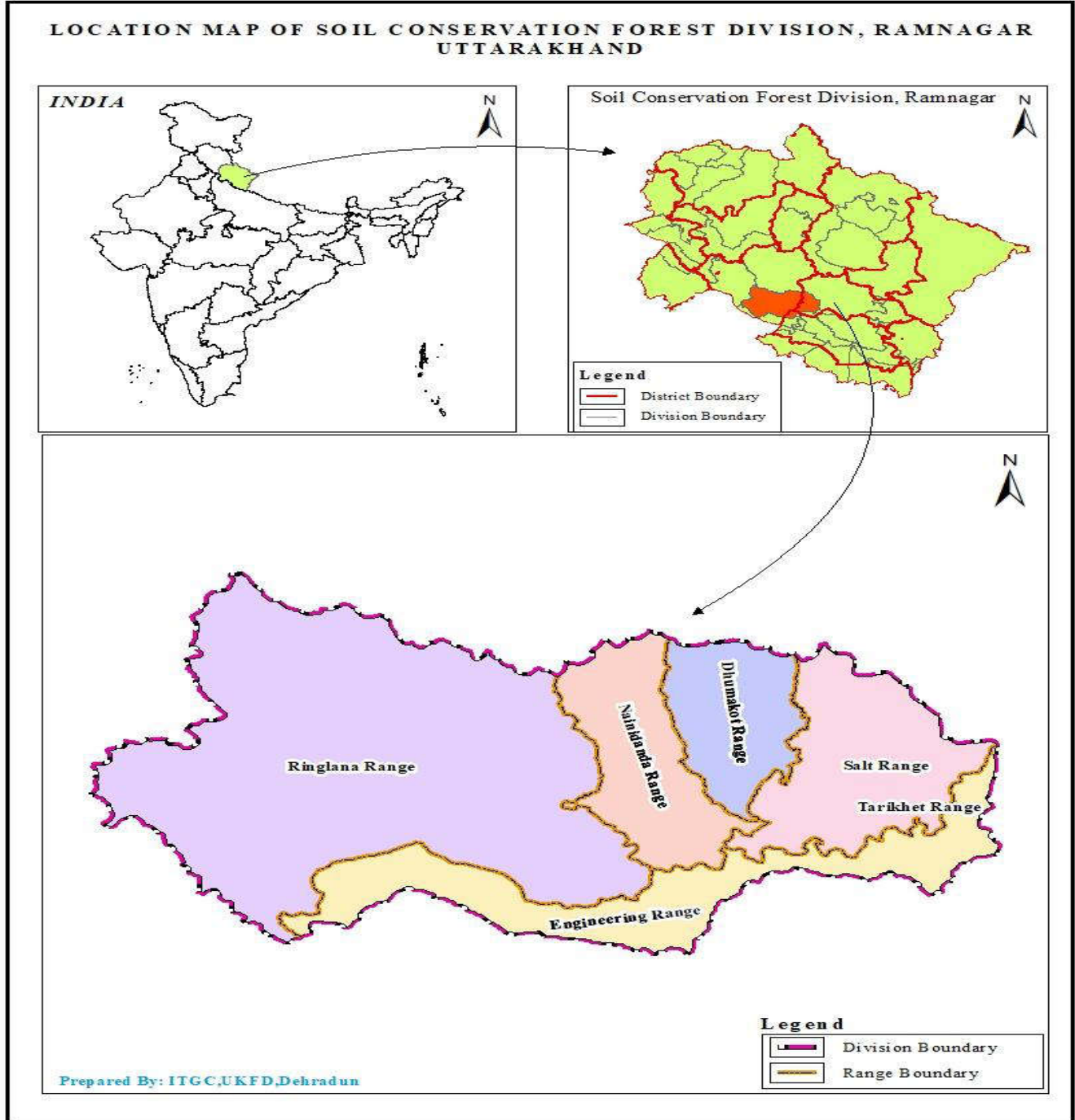
कुल क्षेत्रफल= 10349.19 Ha (आरक्षित भूमि/वन= 0.00 Ha, सिविल भूमि/वन= 10349.19 Ha)

*टिप्पणी— भूमि संरक्षण लैन्सडीन वन प्रभाग, लैन्सडीन के अन्तर्गत आने वाली वन पंचायतों से सम्बन्धित उक्त सूची को जिलाधिकारी पौड़ी से प्राप्त राजस्व अभिलेखों के आंकड़ों के आधार पर संधारित किया गया है।

10.4– अतिरिक्त भूमि संरक्षण वन प्रभाग, रामनगर

वन प्रभाग का गठन व भौगोलिक स्थिति:

अतिरिक्त भूमि संरक्षण वन प्रभाग रामनगर का कार्यक्षेत्र जनपद पौड़ी की तहसील, लैन्सडौन एवं धुमाकोट तथा जनपद अल्मोड़ा की तहसील भिक्यासैण को सम्मिलित करते हुए गढ़वाल वन प्रभाग व अल्मोड़ा वन प्रभाग पर अतिच्छादी है। अतिरिक्त भूमि संरक्षण वन प्रभाग रामनगर का अधिकांश क्षेत्र पौड़ी



जनपद तथा आंशिक क्षेत्र अल्मोड़ा जनपद में पडता है। प्रभाग का मुख्यालय जनपद नैनीताल के रामनगर में स्थित है। जनपद पौड़ी गढ़वाल के तीन विकास खण्ड रिखणीखाल, जयहरीखाल व नैनीडांडा तथा जनपद अल्मोड़ा के सल्ट (मौलेखाल), भिक्यासैण कुल 5 विकासखण्ड वन प्रभाग के कार्यक्षेत्र अन्तर्गत स्थित है। अतिरिक्त भूमि संरक्षण रामनगर वन प्रभाग का गठन शासनादेश संख्या 86/XIV-A-100(1)/1971 दिनांक 06.01.1972 द्वारा किया गया था। यह वन प्रभाग रानीखेत भूमि संरक्षण वन प्रभाग के पुर्नगठन के उपरान्त गठित किया गया था। प्रभाग 29°37' से 30°2' उत्तरी अक्षांश एवं 78°19'13" से 78°43'0" पूर्वी देशान्तर रेखाओं के मध्य स्थित है। प्रभाग की भौगोलिक सीमाओं की स्थिति निम्नवत है।

| | |
|--------|--------------------------------|
| पूर्व | — अल्मोड़ा वन प्रभाग |
| पश्चिम | — लैन्सडौन वन प्रभाग |
| उत्तर | — अल्मोड़ा एवं पौड़ी वन प्रभाग |
| दक्षिण | — नैनीताल एवं रामनगर वन प्रभाग |

क्षेत्रफल का विवरण:

वन प्रभाग के अन्तर्गत कुल 543 वन पंचायतें गठित है, जो जनपद के 05 तहसीलों एवं उप तहसीलों (भिक्यासैण, सल्ट, उ०त० मछोड़, धुमाकोट, लैन्सडौन) एवं 05 विकास खण्डों (सल्ट, भिक्यासैण, नैनीडांडा, जहरीखाल, रिखड़ीखाल) में विस्तारित हैं। अतिरिक्त भूमि संरक्षण रामनगर वन प्रभाग में अवस्थित वन पंचायतों की संख्या तथा क्षेत्रफल का तहसीलवार, विकासखण्डवार तथा राजिवार विवरण निम्न तालिका में दिया गया है—

| तहसील का नाम | विकासखण्ड का नाम | राजि का नाम | वन पंचायतों की संख्या | कुल क्षेत्रफल (है०) |
|-----------------------------|------------------|-------------|-----------------------|---------------------|
| भिक्यासैण | सल्ट | सल्ट | 41 | 586.42 |
| सल्ट | सल्ट | सल्ट | 129 | 3555.81 |
| योग सल्ट रेंज | | | 170 | 4142.23 |
| भिक्यासैण | भिक्यासैण | अभियांत्रिक | 9 | 119.98 |
| उ०त०मछोड़ | सल्ट | अभियांत्रिक | 41 | 1135.20 |
| सल्ट | सल्ट | अभियांत्रिक | 4 | 11.19 |
| योग अभियांत्रिक रेंज | | | 54 | 1266.37 |
| धुमाकोट | नैनीडांडा | धुमाकोट | 105 | 2348.994 |
| योग धुमाकोट रेंज | | | 105 | 2348.994 |
| लैन्सडौन | जयहरीखाल | रिंगलाना | 43 | 1010.453 |
| रिखड़ीखाल | रिखड़ीखाल | रिंगलाना | 72 | 4017.725 |
| योग नैनीडांडा रेंज | | | 115 | 5028.178 |
| धुमाकोट | नैनीडांडा | नैनीडांडा | 99 | 2799.317 |
| योग रिंगलाना रेंज | | | 99 | 2799.317 |
| कुल योग | | | 543 | 15585.089 |

वन्य जीवों एवं वनस्पतियों का विवरण:

समुद्रतल से ऊँचाई, ढाल, अभिमुख तथा जलवायु की विषमता एवं वनों के प्रकार एवं घनत्व में पर्याप्त भिन्नता के कारण प्रभाग में विविध प्रकार के वन्यजन्तु पाये जाते हैं। वृक्षों में चीड़, तुन, उतीस, आँवला, अखरोट, अंगू, अमलतास, अन्जीर/बेड़ू, अँयार,आम, कचनार/क्वैराल, कन्जू, कौल, खड़िक, खुमानी, चमखड़िक, खैर, गड़-पापड़ी तिरू, काफल, ककरा/काकड़, गरूड़, देवदार, दालचीनी/तेजपात,

धौड़ी, गुटेल, च्यूरा, जामुन, रीठा, तिमला, पांगर, कौंचुल, खुमानी, बुरांश, बांज, बहेड़ा, फल्दू, बरगद, फल्योट, सेमल, भीमल, हिसालू, अगासी, गुलमोहन, विदेशी सुरई, यूकेलिप्टस, जकरैन्डा, शीशम, सागौन, हरड़, साल, सिल्वर ओक आदि प्रभाग के पंचायती/सिविल वनों में मुख्यतः पायी जाती है। स्तनपोषी वन्यजीवों में गुलदार, भालू, काकड़, खरगोश, गीदड़, घुरड़, चीतल, सांभर, पाड़ा, नीलगाय, बन्दर, नेवला, लकड़बग्घा, लोमड़ी सुअर, सेही, हाथी आदि पक्षी उल्लू, कलीज, कबूतर, कठफोडवा, कौवा, गिद्ध, कोयल, चाही, चकोर, नीलकंठ, बगुला, तोता, जंगली मुर्गी, बटेर आदि, सरीसृप अजगर, करैत, नाग, मगर, घडियाल, सांप, धामन आदि प्रजातियों मुख्य रूप से पायी जाती है।



वन पंचायत निर्देशिका- *अतिरिक्त भूमि संरक्षण वन प्रभाग रामनगर

जनपद पौड़ी में अवस्थित अतिरिक्त भूमि संरक्षण वन प्रभाग रामनगर से सम्बन्धित 319 वन पंचायतों का विवरण-

| क्रम संख्या | वन प्रभाग का नाम | राजि का नाम | वन पंचायत का नाम | जनपद का नाम व राष्ट्रीय कोड | तहसील का नाम | विकासखण्ड का नाम | वन पंचायत का गठन वर्ष | राजस्व ग्राम का नाम | ग्राम पंचायत का नाम | वन पंचायत का क्षेत्रफल (हेक्टेयर में) | | | वन पंचायत कोड |
|-------------|--|-------------|------------------|-----------------------------|--------------|------------------|-----------------------|---------------------|---------------------|---------------------------------------|----------|---------------|---------------|
| | | | | | | | | | | आरक्षित वन | सिविल वन | कुल क्षेत्रफल | |
| 1 | 2 | 3 | 4 | 5 | 6 | 7 | 8 | 9 | 10 | 11 | 12 | 13 | 14 |
| 1 | अतिरिक्त भूमि संरक्षण वन प्रभाग रामनगर | धुमाकोट | टाढयू | पौड़ी-52 | धुमाकोट | नैनीडांडा | 26.11.1952 | टाढिडयों | टाढिडयों | 0.00 | 104.41 | 104.41 | 52040920 |
| 2 | अतिरिक्त भूमि संरक्षण वन प्रभाग रामनगर | धुमाकोट | जमरिया मल्ला | पौड़ी-52 | धुमाकोट | नैनीडांडा | 10.06.2004 | जमरिया मल्ला | जमरिया | 0.00 | 8.42 | 8.42 | 52040921 |
| 3 | अतिरिक्त भूमि संरक्षण वन प्रभाग रामनगर | धुमाकोट | जडौंऊ ग्वीर | पौड़ी-52 | धुमाकोट | नैनीडांडा | 31.07.2003 | जडौंऊ वीर | जमरिया | 0.00 | 9.52 | 9.52 | 52040922 |
| 4 | अतिरिक्त भूमि संरक्षण वन प्रभाग रामनगर | धुमाकोट | जमरिया तल्ला | पौड़ी-52 | धुमाकोट | नैनीडांडा | 06.12.1978 | जमरिया तल्ला | जमरिया | 0.00 | 20.23 | 20.23 | 52040923 |
| 5 | अतिरिक्त भूमि संरक्षण वन प्रभाग रामनगर | धुमाकोट | गौला तल्ला | पौड़ी-52 | धुमाकोट | नैनीडांडा | 20.02.1961 | गौला तल्ला | गौला | 0.00 | 55.26 | 55.26 | 52040924 |
| 6 | अतिरिक्त भूमि संरक्षण वन प्रभाग रामनगर | धुमाकोट | गौला मल्ला | पौड़ी-52 | धुमाकोट | नैनीडांडा | 20.02.1961 | गौला मल्ला | गौला | 0.00 | 65.33 | 65.33 | 52040925 |
| 7 | अतिरिक्त भूमि संरक्षण वन प्रभाग रामनगर | धुमाकोट | सुन्दोला बाखल | पौड़ी-52 | धुमाकोट | नैनीडांडा | 23.12.2003 | सुन्दोला बाखल | सुन्दोला बाखल | 0.00 | 19.73 | 19.73 | 52040926 |
| 8 | अतिरिक्त भूमि संरक्षण वन प्रभाग रामनगर | धुमाकोट | जिस्थारी बाखल | पौड़ी-52 | धुमाकोट | नैनीडांडा | 31.07.2000 | जिस्थारी बाखल | सुन्दोला बाखल | 0.00 | 8.50 | 8.50 | 52040927 |
| 9 | अतिरिक्त भूमि संरक्षण वन प्रभाग रामनगर | धुमाकोट | खडकोली | पौड़ी-52 | धुमाकोट | नैनीडांडा | 24.01.1957 | खडकोली | सुन्दोला बाखल | 0.00 | 7.28 | 7.28 | 52040928 |
| 10 | अतिरिक्त भूमि संरक्षण वन प्रभाग रामनगर | धुमाकोट | ग्यूलाडी बाखल | पौड़ी-52 | धुमाकोट | नैनीडांडा | 10.09.1999 | ग्यूलाडी बाखल | सुन्दोला बाखल | 0.00 | 2.39 | 2.39 | 52040929 |
| 11 | अतिरिक्त भूमि संरक्षण वन प्रभाग रामनगर | धुमाकोट | टौटबाखल | पौड़ी-52 | धुमाकोट | नैनीडांडा | 14.12.1971 | टौटबाखल | सुन्दोला बाखल | 0.00 | 10.93 | 10.93 | 52040930 |
| 12 | अतिरिक्त भूमि संरक्षण वन प्रभाग रामनगर | धुमाकोट | कुठिलगॉंव मल्ला | पौड़ी-52 | धुमाकोट | नैनीडांडा | 15.08.1987 | कुठिलगॉंव मल्ला | सन्द्रणा | 0.00 | 10.93 | 10.93 | 52040931 |
| 13 | अतिरिक्त भूमि संरक्षण वन प्रभाग रामनगर | धुमाकोट | सन्द्रणा | पौड़ी-52 | धुमाकोट | नैनीडांडा | 23.06.2004 | सन्द्रणा | सन्द्रणा | 0.00 | 7.82 | 7.82 | 52040932 |
| 14 | अतिरिक्त भूमि संरक्षण वन प्रभाग रामनगर | धुमाकोट | अदाली | पौड़ी-52 | धुमाकोट | नैनीडांडा | 26.11.1952 | अदाली | सन्द्रणा | 0.00 | 38.00 | 38.00 | 52040933 |
| 15 | अतिरिक्त भूमि संरक्षण वन प्रभाग रामनगर | धुमाकोट | औलेथ | पौड़ी-52 | धुमाकोट | नैनीडांडा | 26.01.2004 | औलेथ | औलेथ | 0.00 | 10.87 | 10.87 | 52040934 |
| 16 | अतिरिक्त भूमि संरक्षण वन प्रभाग रामनगर | धुमाकोट | क्वली | पौड़ी-52 | धुमाकोट | नैनीडांडा | 03.12.1945 | क्वली | डोभा | 0.00 | 14.40 | 14.40 | 52040935 |
| 17 | अतिरिक्त भूमि संरक्षण वन प्रभाग रामनगर | धुमाकोट | डोभा | पौड़ी-52 | धुमाकोट | नैनीडांडा | 04.12.1950 | डोभा | डोभा | 0.00 | 16.00 | 16.00 | 52040936 |
| 18 | अतिरिक्त भूमि संरक्षण वन प्रभाग रामनगर | धुमाकोट | सियामेल | पौड़ी-52 | धुमाकोट | नैनीडांडा | 03.12.1945 | सियामेल | डोभा | 0.00 | 36.80 | 36.80 | 52040937 |
| 19 | अतिरिक्त भूमि संरक्षण वन प्रभाग रामनगर | धुमाकोट | उडाखेत | पौड़ी-52 | धुमाकोट | नैनीडांडा | 20.02.1961 | उडाखेत | डोभा | 0.00 | 18.00 | 18.00 | 52040938 |
| 20 | अतिरिक्त भूमि संरक्षण वन प्रभाग रामनगर | धुमाकोट | रिंगल्ला मल्ला | पौड़ी-52 | धुमाकोट | नैनीडांडा | 20.02.1961 | रिंगल्ला मल्ला | रिंगल्ला तल्ला | 0.00 | 60.70 | 60.70 | 52040939 |
| 21 | अतिरिक्त भूमि संरक्षण वन प्रभाग रामनगर | धुमाकोट | रिंगल्ला तल्ला | पौड़ी-52 | धुमाकोट | नैनीडांडा | 20.02.1961 | रिंगल्ला तल्ला | रिंगल्ला तल्ला | 0.00 | 29.34 | 29.34 | 52040940 |
| 22 | अतिरिक्त भूमि संरक्षण वन प्रभाग रामनगर | धुमाकोट | वयाकी तल्ली | पौड़ी-52 | धुमाकोट | नैनीडांडा | 11.03.1999 | वयाकी तल्ली | वयाकी | 0.00 | 19.32 | 19.32 | 52040941 |
| 23 | अतिरिक्त भूमि संरक्षण वन प्रभाग रामनगर | धुमाकोट | वयाकी मल्ली | पौड़ी-52 | धुमाकोट | नैनीडांडा | 03.10.2002 | वयाकी मल्ली | वयाकी | 0.00 | 24.13 | 24.13 | 52040942 |
| 24 | अतिरिक्त भूमि संरक्षण वन प्रभाग रामनगर | धुमाकोट | बैतालदुंगा मल्ला | पौड़ी-52 | धुमाकोट | नैनीडांडा | 12.12.1974 | बैतालदुंगा मल्ला | वयाकी | 0.00 | 28.73 | 28.73 | 52040943 |
| 25 | अतिरिक्त भूमि संरक्षण वन प्रभाग रामनगर | धुमाकोट | सिरखेत | पौड़ी-52 | धुमाकोट | नैनीडांडा | 05.11.1987 | सिरखेत | बिरखेत | 0.00 | 16.59 | 16.59 | 52040944 |
| 26 | अतिरिक्त भूमि संरक्षण वन प्रभाग रामनगर | धुमाकोट | बिरखेत | पौड़ी-52 | धुमाकोट | नैनीडांडा | 26.11.1952 | बिरखेत | बिरखेत | 0.00 | 30.76 | 30.76 | 52040945 |
| 27 | अतिरिक्त भूमि संरक्षण वन प्रभाग रामनगर | धुमाकोट | सतखोबू | पौड़ी-52 | धुमाकोट | नैनीडांडा | 01.08.1979 | सतखोबू | सतखोबू | 0.00 | 53.82 | 53.82 | 52040946 |
| 28 | अतिरिक्त भूमि संरक्षण वन प्रभाग रामनगर | धुमाकोट | वणसी | पौड़ी-52 | धुमाकोट | नैनीडांडा | 20.02.1961 | वणसी | सतखोबू | 0.00 | 67.18 | 67.18 | 52040947 |
| 29 | अतिरिक्त भूमि संरक्षण वन प्रभाग रामनगर | धुमाकोट | कोटा | पौड़ी-52 | धुमाकोट | नैनीडांडा | 01.02.1960 | कोटा | मैन्दोली | 0.00 | 26.53 | 26.53 | 52040948 |
| 30 | अतिरिक्त भूमि संरक्षण वन प्रभाग रामनगर | धुमाकोट | मैन्दोली | पौड़ी-52 | धुमाकोट | नैनीडांडा | 01.02.1960 | मैन्दोली | मैन्दोली | 0.00 | 29.83 | 29.83 | 52040949 |
| 31 | अतिरिक्त भूमि संरक्षण वन प्रभाग रामनगर | धुमाकोट | आसू | पौड़ी-52 | धुमाकोट | नैनीडांडा | 12.06.2004 | आसू पल्ला | आसू बाखल | 0.00 | 22.18 | 22.18 | 52040950 |
| 32 | अतिरिक्त भूमि संरक्षण वन प्रभाग रामनगर | धुमाकोट | तिमला खोली | पौड़ी-52 | धुमाकोट | नैनीडांडा | 14.12.1971 | तिमला खोली | तिमला खोली | 0.00 | 63.54 | 63.54 | 52040951 |
| 33 | अतिरिक्त भूमि संरक्षण वन प्रभाग रामनगर | धुमाकोट | उटिण्डा गॉंव | पौड़ी-52 | धुमाकोट | नैनीडांडा | 20.02.1961 | उटिण्डा गॉंव | उटिण्डा गॉंव | 0.00 | 46.54 | 46.54 | 52040952 |
| 34 | अतिरिक्त भूमि संरक्षण वन प्रभाग रामनगर | धुमाकोट | पुलटण्डा | पौड़ी-52 | धुमाकोट | नैनीडांडा | 26.11.1952 | पुलटण्डा | पुलटण्डा | 0.00 | 134.36 | 134.36 | 52040953 |

| क्रम संख्या | वन प्रभाग का नाम | राजि का नाम | वन पंचायत का नाम | जनपद का नाम व राष्ट्रीय कोड | तहसील का नाम | विकासखण्ड का नाम | वन पंचायत का गठन वर्ष | राजस्व ग्राम का नाम | ग्राम पंचायत का नाम | वन पंचायत का क्षेत्रफल (हेक्टेयर में) | | | वन पंचायत कोड |
|-------------|--|-------------|-------------------------------|-----------------------------|--------------|------------------|-----------------------|-------------------------------|---------------------|---------------------------------------|----------|---------------|---------------|
| | | | | | | | | | | आरक्षित वन | सिविल वन | कुल क्षेत्रफल | |
| 1 | 2 | 3 | 4 | 5 | 6 | 7 | 8 | 9 | 10 | 11 | 12 | 13 | 14 |
| 35 | अतिरिक्त भूमि संरक्षण वन प्रभाग रामनगर | धुमाकोट | चोरगढ़ मल्ला | पौड़ी-52 | धुमाकोट | नैनीडांडा | 14.01.2013 | चोरगढ़ मल्ला | चोरगढ़ मल्ला | 0.00 | 13.44 | 13.44 | 52040954 |
| 36 | अतिरिक्त भूमि संरक्षण वन प्रभाग रामनगर | धुमाकोट | कोला मल्ला | पौड़ी-52 | धुमाकोट | नैनीडांडा | 26.11.1952 | कोला मल्ला | कोला मल्ला | 0.00 | 9.71 | 9.71 | 52040955 |
| 37 | अतिरिक्त भूमि संरक्षण वन प्रभाग रामनगर | धुमाकोट | कोला तल्ला | पौड़ी-52 | धुमाकोट | नैनीडांडा | 20.02.1961 | कोला तल्ला | कोला तल्ला | 0.00 | 32.38 | 32.38 | 52040956 |
| 38 | अतिरिक्त भूमि संरक्षण वन प्रभाग रामनगर | धुमाकोट | उटिडा तल्ला | पौड़ी-52 | धुमाकोट | नैनीडांडा | 01.02.1960 | उटिडा तल्ला | दिगोली | 0.00 | 31.20 | 31.20 | 52040957 |
| 39 | अतिरिक्त भूमि संरक्षण वन प्रभाग रामनगर | धुमाकोट | उटिडा मल्ला | पौड़ी-52 | धुमाकोट | नैनीडांडा | 01.02.1960 | उटिडा मल्ला | दिगोली | 0.00 | 8.98 | 8.98 | 52040958 |
| 40 | अतिरिक्त भूमि संरक्षण वन प्रभाग रामनगर | धुमाकोट | दिगोली | पौड़ी-52 | धुमाकोट | नैनीडांडा | 23.01.2001 | दिगोली | दिगोली | 0.00 | 5.63 | 5.63 | 52040959 |
| 41 | अतिरिक्त भूमि संरक्षण वन प्रभाग रामनगर | धुमाकोट | उडवाडी | पौड़ी-52 | धुमाकोट | नैनीडांडा | 20.02.1961 | उडवाडी | उडवाडी | 0.00 | 29.95 | 29.95 | 52040960 |
| 42 | अतिरिक्त भूमि संरक्षण वन प्रभाग रामनगर | धुमाकोट | मोरगढ़ | पौड़ी-52 | धुमाकोट | नैनीडांडा | 20.02.1961 | मोरगढ़ | उडवाडी | 0.00 | 12.14 | 12.14 | 52040961 |
| 43 | अतिरिक्त भूमि संरक्षण वन प्रभाग रामनगर | धुमाकोट | किनाथी | पौड़ी-52 | धुमाकोट | नैनीडांडा | 04.12.1945 | किनाथी | किनाथी | 0.00 | 38.00 | 38.00 | 52040962 |
| 44 | अतिरिक्त भूमि संरक्षण वन प्रभाग रामनगर | धुमाकोट | पतरगाँव मल्ला | पौड़ी-52 | धुमाकोट | नैनीडांडा | 04.06.1960 | पतरगाँव मल्ला | पतरगाँव | 0.00 | 25.90 | 25.90 | 52040963 |
| 45 | अतिरिक्त भूमि संरक्षण वन प्रभाग रामनगर | धुमाकोट | पतरगाँव तल्ल | पौड़ी-52 | धुमाकोट | नैनीडांडा | 15.08.1987 | पतरगाँव तल्ला | पतरगाँव | 0.00 | 34.40 | 34.40 | 52040964 |
| 46 | अतिरिक्त भूमि संरक्षण वन प्रभाग रामनगर | धुमाकोट | डुंगरी मल्ली | पौड़ी-52 | धुमाकोट | नैनीडांडा | 15.08.1987 | डुंगरी म0 | डुंगरी म0 | 0.00 | 16.00 | 16.00 | 52040965 |
| 47 | अतिरिक्त भूमि संरक्षण वन प्रभाग रामनगर | धुमाकोट | नलाई मल्ली | पौड़ी-52 | धुमाकोट | नैनीडांडा | 22.01.1966 | नलाई मल्ली | नलाई मल्ली | 0.00 | 11.80 | 11.80 | 52040966 |
| 48 | अतिरिक्त भूमि संरक्षण वन प्रभाग रामनगर | धुमाकोट | नलाई तल्ली | पौड़ी-52 | धुमाकोट | नैनीडांडा | 17.09.1998 | नलाई तल्ली | नलाई तल्ली | 0.00 | 10.55 | 10.55 | 52040967 |
| 49 | अतिरिक्त भूमि संरक्षण वन प्रभाग रामनगर | धुमाकोट | नलाई पल्ली | पौड़ी-52 | धुमाकोट | नैनीडांडा | 22.01.1966 | नलाई पल्ली | नलाई तल्ली | 0.00 | 11.45 | 11.45 | 52040968 |
| 50 | अतिरिक्त भूमि संरक्षण वन प्रभाग रामनगर | धुमाकोट | पलासी | पौड़ी-52 | धुमाकोट | नैनीडांडा | 04.06.2004 | पलासी | पलासी | 0.00 | 8.96 | 8.96 | 52040969 |
| 51 | अतिरिक्त भूमि संरक्षण वन प्रभाग रामनगर | धुमाकोट | डोबरियाल सार | पौड़ी-52 | धुमाकोट | नैनीडांडा | 01.02.1960 | डोबरियाल सार | पलासी | 0.00 | 10.52 | 10.52 | 52040970 |
| 52 | अतिरिक्त भूमि संरक्षण वन प्रभाग रामनगर | धुमाकोट | किनाथ | पौड़ी-52 | धुमाकोट | नैनीडांडा | 20.02.1961 | किनाथ | किनाथ | 0.00 | 56.67 | 56.67 | 52040971 |
| 53 | अतिरिक्त भूमि संरक्षण वन प्रभाग रामनगर | धुमाकोट | जडाऊ | पौड़ी-52 | धुमाकोट | नैनीडांडा | 20.02.1961 | जडाऊ | किनाथ | 0.00 | 20.23 | 20.23 | 52040972 |
| 54 | अतिरिक्त भूमि संरक्षण वन प्रभाग रामनगर | धुमाकोट | नाला | पौड़ी-52 | धुमाकोट | नैनीडांडा | 26.06.2004 | नाला | नाला | 0.00 | 22.18 | 22.18 | 52040973 |
| 55 | अतिरिक्त भूमि संरक्षण वन प्रभाग रामनगर | धुमाकोट | संगलिया पल्ला | पौड़ी-52 | धुमाकोट | नैनीडांडा | 01.07.1949 | संगलिया पल्ला | संगलिया विचला | 0.00 | 40.47 | 40.47 | 52040974 |
| 56 | अतिरिक्त भूमि संरक्षण वन प्रभाग रामनगर | धुमाकोट | संगलिया विचला महिला वन पंचायत | पौड़ी-52 | धुमाकोट | नैनीडांडा | 2002 | संगलिया विचला महिला वन पंचायत | संगलिया विचला | 0.00 | 9.10 | 9.10 | 52040975 |
| 57 | अतिरिक्त भूमि संरक्षण वन प्रभाग रामनगर | धुमाकोट | कफलटण्डा | पौड़ी-52 | धुमाकोट | नैनीडांडा | 04.11.1939 | कफलटण्डा | कफलटण्डा | 0.00 | 11.69 | 11.69 | 52040976 |
| 58 | अतिरिक्त भूमि संरक्षण वन प्रभाग रामनगर | धुमाकोट | नौगियाखेत 1 | पौड़ी-52 | धुमाकोट | नैनीडांडा | 04.12.1998 | नौगियाखेत 1 | नौगियाखेत | 0.00 | 48.60 | 48.60 | 52040977 |
| 59 | अतिरिक्त भूमि संरक्षण वन प्रभाग रामनगर | धुमाकोट | नौगियाखेत महिला | पौड़ी-52 | धुमाकोट | नैनीडांडा | 1999 | नौगियाखेत महिला | नौगियाखेत | 0.00 | 3.79 | 3.79 | 52040978 |
| 60 | अतिरिक्त भूमि संरक्षण वन प्रभाग रामनगर | धुमाकोट | डुमलोट | पौड़ी-52 | धुमाकोट | नैनीडांडा | 03.12.1945 | डुमलोट | बसोली | 0.00 | 55.04 | 55.04 | 52040979 |
| 61 | अतिरिक्त भूमि संरक्षण वन प्रभाग रामनगर | धुमाकोट | बसोली मल्ली | पौड़ी-52 | धुमाकोट | नैनीडांडा | 07.09.1999 | बसोली मल्ली | बसोली | 0.00 | 3.39 | 3.39 | 52040980 |
| 62 | अतिरिक्त भूमि संरक्षण वन प्रभाग रामनगर | धुमाकोट | बराध मल्ला | पौड़ी-52 | धुमाकोट | नैनीडांडा | 01.07.1949 | बराध मल्ला | बराध मल्ला | 0.00 | 30.32 | 30.32 | 52040981 |
| 63 | अतिरिक्त भूमि संरक्षण वन प्रभाग रामनगर | धुमाकोट | किनाथ मल्ला | पौड़ी-52 | धुमाकोट | नैनीडांडा | 04.01.2004 | किनाथ मल्ला | किनाथ मल्ला | 0.00 | 18.67 | 18.67 | 52040982 |
| 64 | अतिरिक्त भूमि संरक्षण वन प्रभाग रामनगर | धुमाकोट | किनाथ तल्ला | पौड़ी-52 | धुमाकोट | नैनीडांडा | 17.04.1989 | किनाथ तल्ला | किनाथ मल्ला | 0.00 | 9.31 | 9.31 | 52040983 |
| 65 | अतिरिक्त भूमि संरक्षण वन प्रभाग रामनगर | धुमाकोट | कलखोबिया | पौड़ी-52 | धुमाकोट | नैनीडांडा | 17.04.1989 | कलखोबिया | किनाथ मल्ला | 0.00 | 4.86 | 4.86 | 52040984 |
| 66 | अतिरिक्त भूमि संरक्षण वन प्रभाग रामनगर | धुमाकोट | जमनधार | पौड़ी-52 | धुमाकोट | नैनीडांडा | 17.04.1989 | जमनधार | जमनधार | 0.00 | 7.69 | 7.69 | 52040985 |
| 67 | अतिरिक्त भूमि संरक्षण वन प्रभाग रामनगर | धुमाकोट | घौलियाणा | पौड़ी-52 | धुमाकोट | नैनीडांडा | 26.08.1953 | घौलियाणा | जमनधार | 0.00 | 9.71 | 9.71 | 52040986 |
| 68 | अतिरिक्त भूमि संरक्षण वन प्रभाग रामनगर | धुमाकोट | खिरैरी | पौड़ी-52 | धुमाकोट | नैनीडांडा | 26.11.1952 | खिरैरी | खिरैरी | 0.00 | 55.64 | 55.64 | 52040987 |
| 69 | अतिरिक्त भूमि संरक्षण वन प्रभाग रामनगर | धुमाकोट | चुलसिया | पौड़ी-52 | धुमाकोट | नैनीडांडा | 20.10.1936 | चुलसिया | चुलसिया | 0.00 | 53.01 | 53.01 | 52040988 |
| 70 | अतिरिक्त भूमि संरक्षण वन प्रभाग रामनगर | धुमाकोट | कसाना वल्ला | पौड़ी-52 | धुमाकोट | नैनीडांडा | 19.11.1998 | कसाना वल्ला | कसाना वल्ला | 0.00 | 11.16 | 11.16 | 52040989 |

| क्रम संख्या | वन प्रभाग का नाम | राजि का नाम | वन पंचायत का नाम | जनपद का नाम व राष्ट्रीय कोड | तहसील का नाम | विकासखण्ड का नाम | वन पंचायत का गठन वर्ष | राजस्व ग्राम का नाम | ग्राम पंचायत का नाम | वन पंचायत का क्षेत्रफल (हेक्टेयर में) | | | वन पंचायत कोड |
|-------------|--|-------------|------------------|-----------------------------|--------------|------------------|-----------------------|---------------------|---------------------|---------------------------------------|----------|---------------|---------------|
| | | | | | | | | | | आरक्षित वन | सिविल वन | कुल क्षेत्रफल | |
| 1 | 2 | 3 | 4 | 5 | 6 | 7 | 8 | 9 | 10 | 11 | 12 | 13 | 14 |
| 71 | अतिरिक्त भूमि संरक्षण वन प्रभाग रामनगर | धुमाकोट | बडोलगाँव | पौड़ी-52 | धुमाकोट | नैनीडांडा | 01.01.2004 | बडोलगाँव | कसाना वल्ला | 0.00 | 17.36 | 17.36 | 52040990 |
| 72 | अतिरिक्त भूमि संरक्षण वन प्रभाग रामनगर | धुमाकोट | कसाना पल्ला | पौड़ी-52 | धुमाकोट | नैनीडांडा | 07.01.2002 | कसाना पल्ला | कसाना पल्ला | 0.00 | 15.90 | 15.90 | 52040991 |
| 73 | अतिरिक्त भूमि संरक्षण वन प्रभाग रामनगर | धुमाकोट | खेतु वाखल | पौड़ी-52 | धुमाकोट | नैनीडांडा | 15.08.1987 | खेतु वाखल | कोटा पिजोली | 0.00 | 6.48 | 6.48 | 52040992 |
| 74 | अतिरिक्त भूमि संरक्षण वन प्रभाग रामनगर | धुमाकोट | कठैत गाँव | पौड़ी-52 | धुमाकोट | नैनीडांडा | 15.08.1987 | कठैत गाँव | कोटा पिजोली | 0.00 | 14.97 | 14.97 | 52040993 |
| 75 | अतिरिक्त भूमि संरक्षण वन प्रभाग रामनगर | धुमाकोट | कांको मल्ला | पौड़ी-52 | धुमाकोट | नैनीडांडा | 13.07.1996 | कांको मल्ला | कोटा पिजोली | 0.00 | 9.71 | 9.71 | 52040994 |
| 76 | अतिरिक्त भूमि संरक्षण वन प्रभाग रामनगर | धुमाकोट | पिजोली वल्ली | पौड़ी-52 | धुमाकोट | नैनीडांडा | 14.12.1971 | पिजोली वल्ली | कोटा पिजोली | 0.00 | 8.38 | 8.38 | 52040995 |
| 77 | अतिरिक्त भूमि संरक्षण वन प्रभाग रामनगर | धुमाकोट | बेजू पिजोली | पौड़ी-52 | धुमाकोट | नैनीडांडा | 14.12.1971 | बेजू पिजोली | कोटा पिजोली | 0.00 | 4.05 | 4.05 | 52040996 |
| 78 | अतिरिक्त भूमि संरक्षण वन प्रभाग रामनगर | धुमाकोट | पुण्डैथ | पौड़ी-52 | धुमाकोट | नैनीडांडा | 29.01.1999 | पुण्डैथ | पंजारा तल्ला | 0.00 | 11.64 | 11.64 | 52040997 |
| 79 | अतिरिक्त भूमि संरक्षण वन प्रभाग रामनगर | धुमाकोट | पंजारा बिचला | पौड़ी-52 | धुमाकोट | नैनीडांडा | 26.11.1999 | पंजारा बिचला | पंजारा तल्ला | 0.00 | 5.64 | 5.64 | 52040998 |
| 80 | अतिरिक्त भूमि संरक्षण वन प्रभाग रामनगर | धुमाकोट | पंजारा तल्ला | पौड़ी-52 | धुमाकोट | नैनीडांडा | 29.01.1999 | पंजारा तल्ला | पंजारा तल्ला | 0.00 | 10.17 | 10.17 | 52040999 |
| 81 | अतिरिक्त भूमि संरक्षण वन प्रभाग रामनगर | धुमाकोट | वैताधार वल्ला | पौड़ी-52 | धुमाकोट | नैनीडांडा | 17.08.1999 | वैताधार वल्ला | पडसोली | 0.00 | 14.40 | 14.40 | 52041000 |
| 82 | अतिरिक्त भूमि संरक्षण वन प्रभाग रामनगर | धुमाकोट | वैताधार तल्ला | पौड़ी-52 | धुमाकोट | नैनीडांडा | 05.11.1985 | वैताधार तल्ला | पडसोली | 0.00 | 19.44 | 19.44 | 52041001 |
| 83 | अतिरिक्त भूमि संरक्षण वन प्रभाग रामनगर | धुमाकोट | पडसोली मल्ली | पौड़ी-52 | धुमाकोट | नैनीडांडा | 15.08.1987 | पडसोली मल्ली | पडसोली | 0.00 | 6.00 | 6.00 | 52041002 |
| 84 | अतिरिक्त भूमि संरक्षण वन प्रभाग रामनगर | धुमाकोट | मालचौड | पौड़ी-52 | धुमाकोट | नैनीडांडा | 03.03.1999 | मालचौड | पडसोली | 0.00 | 2.61 | 2.61 | 52041003 |
| 85 | अतिरिक्त भूमि संरक्षण वन प्रभाग रामनगर | धुमाकोट | पंजारा बडा | पौड़ी-52 | धुमाकोट | नैनीडांडा | 26.11.1999 | पंजारा बडा | पंजारा मल्ला | 0.00 | 3.03 | 3.03 | 52041004 |
| 86 | अतिरिक्त भूमि संरक्षण वन प्रभाग रामनगर | धुमाकोट | देवता खेत | पौड़ी-52 | धुमाकोट | नैनीडांडा | 05.11.1985 | देवता खेत | देवताखेत | 0.00 | 7.69 | 7.69 | 52041005 |
| 87 | अतिरिक्त भूमि संरक्षण वन प्रभाग रामनगर | धुमाकोट | बबलियाणी | पौड़ी-52 | धुमाकोट | नैनीडांडा | 05.11.1985 | बबलाडी | देवताखेत | 0.00 | 12.40 | 12.40 | 52041006 |
| 88 | अतिरिक्त भूमि संरक्षण वन प्रभाग रामनगर | धुमाकोट | सैण्डली मल्ली | पौड़ी-52 | धुमाकोट | नैनीडांडा | 02.07.2004 | सैण्डली मल्ली | देवताखेत | 0.00 | 6.87 | 6.87 | 52041007 |
| 89 | अतिरिक्त भूमि संरक्षण वन प्रभाग रामनगर | धुमाकोट | सैण्डली तल्ली | पौड़ी-52 | धुमाकोट | नैनीडांडा | 05.11.1985 | सैण्डली तल्ली | देवताखेत | 0.00 | 13.00 | 13.00 | 52041008 |
| 90 | अतिरिक्त भूमि संरक्षण वन प्रभाग रामनगर | धुमाकोट | ज्यूंदाव्यू | पौड़ी-52 | धुमाकोट | नैनीडांडा | 16.08.1999 | ज्यूंदाव्यू | ज्यूंदाव्यू | 0.00 | 8.25 | 8.25 | 52041009 |
| 91 | अतिरिक्त भूमि संरक्षण वन प्रभाग रामनगर | धुमाकोट | भरतपुर | पौड़ी-52 | धुमाकोट | नैनीडांडा | 31.07.2000 | भरतपुर | मझेडा | 0.00 | 5.39 | 5.39 | 52041010 |
| 92 | अतिरिक्त भूमि संरक्षण वन प्रभाग रामनगर | धुमाकोट | कंचनपुर | पौड़ी-52 | धुमाकोट | नैनीडांडा | 15.08.1987 | डुवाटण्डोला कंचनपुर | मझेडा | 0.00 | 12.14 | 12.14 | 52041011 |
| 93 | अतिरिक्त भूमि संरक्षण वन प्रभाग रामनगर | धुमाकोट | मंजेडा मल्ला | पौड़ी-52 | धुमाकोट | नैनीडांडा | 15.08.1987 | मझेडा मल्ला | मझेडा | 0.00 | 2.40 | 2.40 | 52041012 |
| 94 | अतिरिक्त भूमि संरक्षण वन प्रभाग रामनगर | धुमाकोट | मलेठी | पौड़ी-52 | धुमाकोट | नैनीडांडा | 01.02.1960 | मलेठी | मझेडा | 0.00 | 3.19 | 3.19 | 52041013 |
| 95 | अतिरिक्त भूमि संरक्षण वन प्रभाग रामनगर | धुमाकोट | कुलाईखाद पल्ला | पौड़ी-52 | धुमाकोट | नैनीडांडा | 15.08.1987 | कुलाईखाद पल्ला | मझेडा | 0.00 | 11.33 | 11.33 | 52041014 |
| 96 | अतिरिक्त भूमि संरक्षण वन प्रभाग रामनगर | धुमाकोट | कुलाईखाद | पौड़ी-52 | धुमाकोट | नैनीडांडा | 06.11.2001 | कुलाईखाद वल्ला | मझेडा | 0.00 | 5.51 | 5.51 | 52041015 |
| 97 | अतिरिक्त भूमि संरक्षण वन प्रभाग रामनगर | धुमाकोट | मण्डार | पौड़ी-52 | धुमाकोट | नैनीडांडा | 19.05.1988 | मण्डार | जगदेई | 0.00 | 8.80 | 8.80 | 52041016 |
| 98 | अतिरिक्त भूमि संरक्षण वन प्रभाग रामनगर | धुमाकोट | देवचूली वल्ली | पौड़ी-52 | धुमाकोट | नैनीडांडा | 06.12.1978 | देवचूली वल्ली | सतखोर् | 0.00 | 19.42 | 19.42 | 52041017 |
| 99 | अतिरिक्त भूमि संरक्षण वन प्रभाग रामनगर | धुमाकोट | छिटोली वल्ली | पौड़ी-52 | धुमाकोट | नैनीडांडा | 14.12.1971 | छिटोली वल्ली | टाण्डियाँ | 0.00 | 39.14 | 39.14 | 52041018 |
| 100 | अतिरिक्त भूमि संरक्षण वन प्रभाग रामनगर | धुमाकोट | गम्भीर बाखल | पौड़ी-52 | धुमाकोट | नैनीडांडा | 09.10.1999 | गम्भीर बाखल | जमरिया | 0.00 | 2.40 | 2.40 | 52041019 |
| 101 | अतिरिक्त भूमि संरक्षण वन प्रभाग रामनगर | धुमाकोट | देवलाड | पौड़ी-52 | धुमाकोट | नैनीडांडा | 26.11.1952 | देवलाड | देवलाड | 0.00 | 80.13 | 80.13 | 52041020 |
| 102 | अतिरिक्त भूमि संरक्षण वन प्रभाग रामनगर | धुमाकोट | चुलसिया पानी | पौड़ी-52 | धुमाकोट | नैनीडांडा | 1998 | चुलसिया पानी | बसोली मल्ली | 0.00 | 8.95 | 8.95 | 52041021 |
| 103 | अतिरिक्त भूमि संरक्षण वन प्रभाग रामनगर | धुमाकोट | अमखोली | पौड़ी-52 | धुमाकोट | नैनीडांडा | 1999 | अमखोली | बसोली मल्ली | 0.00 | 6.75 | 6.75 | 52041022 |
| 104 | अतिरिक्त भूमि संरक्षण वन प्रभाग रामनगर | धुमाकोट | छिटोली पल्ली | पौड़ी-52 | धुमाकोट | नैनीडांडा | 20.02.1961 | छिटोली पल्ली | टाण्डियाँ | 0.00 | 41.68 | 41.68 | 52041023 |
| 105 | अतिरिक्त भूमि संरक्षण वन प्रभाग रामनगर | धुमाकोट | बटुला मल्ला | पौड़ी-52 | धुमाकोट | नैनीडांडा | 07.03.1999 | बटुला मल्ला | पडसोली | 0.00 | 2.89 | 2.89 | 52041024 |
| 106 | अतिरिक्त भूमि संरक्षण वन प्रभाग रामनगर | नैनीडांडा | कमन्दा मोक्षण | पौड़ी-52 | धुमाकोट | नैनीडांडा | 13.01.1939 | कमन्दा मोक्षण | कमन्दा वल्ला | 0.00 | 135.97 | 135.97 | 52041025 |

| क्रम संख्या | वन प्रभाग का नाम | राजि का नाम | वन पंचायत का नाम | जनपद का नाम व राष्ट्रीय कोड | तहसील का नाम | विकासखण्ड का नाम | वन पंचायत का गठन वर्ष | राजस्व ग्राम का नाम | ग्राम पंचायत का नाम | वन पंचायत का क्षेत्रफल (हेक्टेयर में) | | | वन पंचायत कोड |
|-------------|--|-------------|------------------|-----------------------------|--------------|------------------|-----------------------|---------------------|---------------------|---------------------------------------|----------|---------------|---------------|
| | | | | | | | | | | आरक्षित वन | सिविल वन | कुल क्षेत्रफल | |
| 1 | 2 | 3 | 4 | 5 | 6 | 7 | 8 | 9 | 10 | 11 | 12 | 13 | 14 |
| 107 | अतिरिक्त भूमि संरक्षण वन प्रभाग रामनगर | नैनीडांडा | कोडधार | पौड़ी-52 | धुमाकोट | नैनीडांडा | 1992 | कोडधार | कोडधार | 0.00 | 40.27 | 40.27 | 52041026 |
| 108 | अतिरिक्त भूमि संरक्षण वन प्रभाग रामनगर | नैनीडांडा | चमाड़ा | पौड़ी-52 | धुमाकोट | नैनीडांडा | 1953 | चमाड़ा | चमाड़ा | 0.00 | 14.16 | 14.16 | 52041027 |
| 109 | अतिरिक्त भूमि संरक्षण वन प्रभाग रामनगर | नैनीडांडा | मच्छयाल गोंव | पौड़ी-52 | धुमाकोट | नैनीडांडा | 26.08.1953 | मुच्छियाल गोंव | चमाड़ा | 0.00 | 48.56 | 48.56 | 52041028 |
| 110 | अतिरिक्त भूमि संरक्षण वन प्रभाग रामनगर | नैनीडांडा | खडैथ | पौड़ी-52 | धुमाकोट | नैनीडांडा | 26.08.1953 | खडैत | चमाड़ा | 0.00 | 10.12 | 10.12 | 52041029 |
| 111 | अतिरिक्त भूमि संरक्षण वन प्रभाग रामनगर | नैनीडांडा | काण्डी मल्ली | पौड़ी-52 | धुमाकोट | नैनीडांडा | 03.11.1937 | काण्डी मल्ली | चमाड़ा | 0.00 | 78.00 | 78.00 | 52041030 |
| 112 | अतिरिक्त भूमि संरक्षण वन प्रभाग रामनगर | नैनीडांडा | मंदिथार गोंव | पौड़ी-52 | धुमाकोट | नैनीडांडा | 11.02.1988 | मंदिथार गाव | चमाड़ा | 0.00 | 9.31 | 9.31 | 52041031 |
| 113 | अतिरिक्त भूमि संरक्षण वन प्रभाग रामनगर | नैनीडांडा | काण्डी तल्ली | पौड़ी-52 | धुमाकोट | नैनीडांडा | 26.06.2004 | काण्डी तल्ली | चमाड़ा | 0.00 | 11.16 | 11.16 | 52041032 |
| 114 | अतिरिक्त भूमि संरक्षण वन प्रभाग रामनगर | नैनीडांडा | घोडकन्द तल्ला | पौड़ी-52 | धुमाकोट | नैनीडांडा | 03.11.1937 | घोडकन्द तल्ला | सिमली मल्ली | 0.00 | 13.72 | 13.72 | 52041033 |
| 115 | अतिरिक्त भूमि संरक्षण वन प्रभाग रामनगर | नैनीडांडा | सुपगण | पौड़ी-52 | धुमाकोट | नैनीडांडा | 11.04.1939 | सुपगण | सिमली मल्ली | 0.00 | 12.95 | 12.95 | 52041034 |
| 116 | अतिरिक्त भूमि संरक्षण वन प्रभाग रामनगर | नैनीडांडा | दोय्याणा | पौड़ी-52 | धुमाकोट | नैनीडांडा | 1937 | दोय्याणा | सिमली मल्ली | 0.00 | 10.12 | 10.12 | 52041035 |
| 117 | अतिरिक्त भूमि संरक्षण वन प्रभाग रामनगर | नैनीडांडा | केलधार तल्ला | पौड़ी-52 | धुमाकोट | नैनीडांडा | 24.06.2004 | केलधार तल्ला | सिमली मल्ली | 0.00 | 11.27 | 11.27 | 52041036 |
| 118 | अतिरिक्त भूमि संरक्षण वन प्रभाग रामनगर | नैनीडांडा | अन्दोली | पौड़ी-52 | धुमाकोट | नैनीडांडा | 26.08.1953 | अन्दोली | अन्दोली | 0.00 | 102.20 | 102.20 | 52041037 |
| 119 | अतिरिक्त भूमि संरक्षण वन प्रभाग रामनगर | नैनीडांडा | उण्डधार मल्ला | पौड़ी-52 | धुमाकोट | नैनीडांडा | 26.08.1953 | उण्डधार मल्ला | उण्डधार मल्ला | 0.00 | 32.00 | 32.00 | 52041038 |
| 120 | अतिरिक्त भूमि संरक्षण वन प्रभाग रामनगर | नैनीडांडा | बवाणी | पौड़ी-52 | धुमाकोट | नैनीडांडा | 31.07.2000 | बवाणी | बवाणी | 0.00 | 12.30 | 12.30 | 52041039 |
| 121 | अतिरिक्त भूमि संरक्षण वन प्रभाग रामनगर | नैनीडांडा | दड़ियालगा वियासी | पौड़ी-52 | धुमाकोट | नैनीडांडा | 12.12.1994 | दड़ियालगा वियासी | बवाणी | 0.00 | 10.00 | 10.00 | 52041040 |
| 122 | अतिरिक्त भूमि संरक्षण वन प्रभाग रामनगर | नैनीडांडा | ब्यासी वल्ली | पौड़ी-52 | धुमाकोट | नैनीडांडा | 07.03.2000 | वियासी वल्ली | बवाणी | 0.00 | 6.61 | 6.61 | 52041041 |
| 123 | अतिरिक्त भूमि संरक्षण वन प्रभाग रामनगर | नैनीडांडा | ब्यासी पल्ली | पौड़ी-52 | धुमाकोट | नैनीडांडा | 2001 | वियासी पल्ली | बवाणी | 0.00 | 6.61 | 6.61 | 52041042 |
| 124 | अतिरिक्त भूमि संरक्षण वन प्रभाग रामनगर | नैनीडांडा | खुटिडा तल्ला | पौड़ी-52 | धुमाकोट | नैनीडांडा | 1961 | खुटिडा तल्ला | मौन | 0.00 | 56.00 | 56.00 | 52041043 |
| 125 | अतिरिक्त भूमि संरक्षण वन प्रभाग रामनगर | नैनीडांडा | पाली | पौड़ी-52 | धुमाकोट | नैनीडांडा | 08.10.2001 | पाली | मौन | 0.00 | 1.61 | 1.61 | 52041044 |
| 126 | अतिरिक्त भूमि संरक्षण वन प्रभाग रामनगर | नैनीडांडा | अपोला | पौड़ी-52 | धुमाकोट | नैनीडांडा | 26.08.1953 | अपोला | अपोला | 0.00 | 12.00 | 12.00 | 52041045 |
| 127 | अतिरिक्त भूमि संरक्षण वन प्रभाग रामनगर | नैनीडांडा | थवाड़ा | पौड़ी-52 | धुमाकोट | नैनीडांडा | 05.11.1963 | थवाड़ा | अपोला | 0.00 | 65.61 | 65.61 | 52041046 |
| 128 | अतिरिक्त भूमि संरक्षण वन प्रभाग रामनगर | नैनीडांडा | महेली वल्ली | पौड़ी-52 | धुमाकोट | नैनीडांडा | 15.05.1987 | महेली वल्ली | अपोला | 0.00 | 33.99 | 33.99 | 52041047 |
| 129 | अतिरिक्त भूमि संरक्षण वन प्रभाग रामनगर | नैनीडांडा | महेली पल्ली | पौड़ी-52 | धुमाकोट | नैनीडांडा | 26.08.1979 | महेली पल्ली | अपोला | 0.00 | 20.23 | 20.23 | 52041048 |
| 130 | अतिरिक्त भूमि संरक्षण वन प्रभाग रामनगर | नैनीडांडा | शीला मल्ला | पौड़ी-52 | धुमाकोट | नैनीडांडा | 18.06.1975 | शीला मल्ला | जोगिडा पल्ला | 0.00 | 53.82 | 53.82 | 52041049 |
| 131 | अतिरिक्त भूमि संरक्षण वन प्रभाग रामनगर | नैनीडांडा | शीला तल्ला | पौड़ी-52 | धुमाकोट | नैनीडांडा | 24.06.1999 | शीला तल्ला | जोगिडा पल्ला | 0.00 | 10.68 | 10.68 | 52041050 |
| 132 | अतिरिक्त भूमि संरक्षण वन प्रभाग रामनगर | नैनीडांडा | जोगिडा पल्ला | पौड़ी-52 | धुमाकोट | नैनीडांडा | 15.03.1973 | जोगिडा पल्ला | जोगिडा पल्ला | 0.00 | 29.14 | 29.14 | 52041051 |
| 133 | अतिरिक्त भूमि संरक्षण वन प्रभाग रामनगर | नैनीडांडा | जोगिडा वल्ला | पौड़ी-52 | धुमाकोट | नैनीडांडा | 14.12.1999 | जोगिडा वल्ला | जोगिडा पल्ला | 0.00 | 17.60 | 17.60 | 52041052 |
| 134 | अतिरिक्त भूमि संरक्षण वन प्रभाग रामनगर | नैनीडांडा | स्यालखम | पौड़ी-52 | धुमाकोट | नैनीडांडा | 1954 | स्यालखम 1 | जोगिडा पल्ला | 0.00 | 20.84 | 20.84 | 52041053 |
| 135 | अतिरिक्त भूमि संरक्षण वन प्रभाग रामनगर | नैनीडांडा | स्यालखम | पौड़ी-52 | धुमाकोट | नैनीडांडा | 1954 | स्यालखम महिला | जोगिडा पल्ला | 0.00 | 20.84 | 20.84 | 52041054 |
| 136 | अतिरिक्त भूमि संरक्षण वन प्रभाग रामनगर | नैनीडांडा | पटोटिया | पौड़ी-52 | धुमाकोट | नैनीडांडा | 20.02.1961 | पटोटिया | पटोटिया | 0.00 | 32.38 | 32.38 | 52041055 |
| 137 | अतिरिक्त भूमि संरक्षण वन प्रभाग रामनगर | नैनीडांडा | उम्दा | पौड़ी-52 | धुमाकोट | नैनीडांडा | 20.02.1962 | उम्दा | उम्दा | 0.00 | 8.09 | 8.09 | 52041056 |
| 138 | अतिरिक्त भूमि संरक्षण वन प्रभाग रामनगर | नैनीडांडा | बिलकोट | पौड़ी-52 | धुमाकोट | नैनीडांडा | 22.06.2001 | बिलकोट | बिलकोट | 0.00 | 31.64 | 31.64 | 52041057 |
| 139 | अतिरिक्त भूमि संरक्षण वन प्रभाग रामनगर | नैनीडांडा | बनियार्गाँव | पौड़ी-52 | धुमाकोट | नैनीडांडा | 31.7.2000 | बनियार्गाँव | बिलकोट | 0.00 | 30.82 | 30.82 | 52041058 |
| 140 | अतिरिक्त भूमि संरक्षण वन प्रभाग रामनगर | नैनीडांडा | महन्ता बाखल | पौड़ी-52 | धुमाकोट | नैनीडांडा | 22.06.2001 | महन्ता बाखल | बिलकोट | 0.00 | 19.00 | 19.00 | 52041059 |
| 141 | अतिरिक्त भूमि संरक्षण वन प्रभाग रामनगर | नैनीडांडा | मण्डाऊ | पौड़ी-52 | धुमाकोट | नैनीडांडा | 22.06.2004 | मण्डाऊ | बिलकोट | 0.00 | 22.72 | 22.72 | 52041060 |
| 142 | अतिरिक्त भूमि संरक्षण वन प्रभाग रामनगर | नैनीडांडा | रौदडी छोटी | पौड़ी-52 | धुमाकोट | नैनीडांडा | 20.02.1963 | रौदडी छोटी | रौदडी बड़ी | 0.00 | 52.18 | 52.18 | 52041061 |

| क्रम संख्या | वन प्रभाग का नाम | राजि का नाम | वन पंचायत का नाम | जनपद का नाम व राष्ट्रीय कोड | तहसील का नाम | विकासखण्ड का नाम | वन पंचायत का गठन वर्ष | राजस्व ग्राम का नाम | ग्राम पंचायत का नाम | वन पंचायत का क्षेत्रफल (हेक्टेयर में) | | | वन पंचायत कोड |
|-------------|--|-------------|---------------------|-----------------------------|--------------|------------------|-----------------------|---------------------|---------------------|---------------------------------------|----------|---------------|---------------|
| | | | | | | | | | | आरक्षित वन | सिविल वन | कुल क्षेत्रफल | |
| 1 | 2 | 3 | 4 | 5 | 6 | 7 | 8 | 9 | 10 | 11 | 12 | 13 | 14 |
| 143 | अतिरिक्त भूमि संरक्षण वन प्रभाग रामनगर | नैनीडांडा | उपगाँव तल्ला | पौड़ी-52 | धुमाकोट | नैनीडांडा | 15.8.1987 | उपगाँव तल्ला | रौदडी बड़ी | 0.00 | 6.90 | 6.90 | 52041062 |
| 144 | अतिरिक्त भूमि संरक्षण वन प्रभाग रामनगर | नैनीडांडा | चेवाड़ा | पौड़ी-52 | धुमाकोट | नैनीडांडा | 04.10.1963 | चेवाड़ा | चेवाड़ा | 0.00 | 49.37 | 49.37 | 52041063 |
| 145 | अतिरिक्त भूमि संरक्षण वन प्रभाग रामनगर | नैनीडांडा | बूढ़ागड रोलीघार | पौड़ी-52 | धुमाकोट | नैनीडांडा | 06.03.2004 | बूढ़ागड रोलीघार | चेवाड़ा | 0.00 | 25.38 | 25.38 | 52041064 |
| 146 | अतिरिक्त भूमि संरक्षण वन प्रभाग रामनगर | नैनीडांडा | रणगाँव | पौड़ी-52 | धुमाकोट | नैनीडांडा | 31.07.1970 | रणगाँव | रिंगल्दी | 0.00 | 43.71 | 43.71 | 52041065 |
| 147 | अतिरिक्त भूमि संरक्षण वन प्रभाग रामनगर | नैनीडांडा | बाड़ियू | पौड़ी-52 | धुमाकोट | नैनीडांडा | 11.30.2000 | बाड़ियू | रिंगल्दी | 0.00 | 31.57 | 31.57 | 52041066 |
| 148 | अतिरिक्त भूमि संरक्षण वन प्रभाग रामनगर | नैनीडांडा | रिंगल्दी | पौड़ी-52 | धुमाकोट | नैनीडांडा | 24.05.1945 | रिंगल्दी | रिंगल्दी | 0.00 | 51.26 | 51.26 | 52041067 |
| 149 | अतिरिक्त भूमि संरक्षण वन प्रभाग रामनगर | नैनीडांडा | चिलारपल्ला | पौड़ी-52 | धुमाकोट | नैनीडांडा | 09.02.1974 | चिलारपल्ला | चिलार | 0.00 | 67.18 | 67.18 | 52041068 |
| 150 | अतिरिक्त भूमि संरक्षण वन प्रभाग रामनगर | नैनीडांडा | गोदियाल गाँव बसेड़ी | पौड़ी-52 | धुमाकोट | नैनीडांडा | 12.11.1999 | गोदियाल गाँव बसेड़ी | चिलार | 0.00 | 26.06 | 26.06 | 52041069 |
| 151 | अतिरिक्त भूमि संरक्षण वन प्रभाग रामनगर | नैनीडांडा | पुनेड़ी | पौड़ी-52 | धुमाकोट | नैनीडांडा | 09.02.1974 | पुनेड़ी | पुनेड़ी | 0.00 | 21.85 | 21.85 | 52041070 |
| 152 | अतिरिक्त भूमि संरक्षण वन प्रभाग रामनगर | नैनीडांडा | डांडातोली खौल | पौड़ी-52 | धुमाकोट | नैनीडांडा | 12.12.1974 | डांडातोली खौल | भोपाटी | 0.00 | 49.50 | 49.50 | 52041071 |
| 153 | अतिरिक्त भूमि संरक्षण वन प्रभाग रामनगर | नैनीडांडा | भोपाटी | पौड़ी-52 | धुमाकोट | नैनीडांडा | 11.05.1985 | भोपाटी | भोपाटी | 0.00 | 30.00 | 30.00 | 52041072 |
| 154 | अतिरिक्त भूमि संरक्षण वन प्रभाग रामनगर | नैनीडांडा | गुणिया बैडाहाट | पौड़ी-52 | धुमाकोट | नैनीडांडा | 29.04.1979 | गुणिया बैडाहाट | भोपाटी | 0.00 | 48.56 | 48.56 | 52041073 |
| 155 | अतिरिक्त भूमि संरक्षण वन प्रभाग रामनगर | नैनीडांडा | बैडाहाट | पौड़ी-52 | धुमाकोट | नैनीडांडा | 29.04.1979 | बैडाहाट | उनियाल मोक्षण | 0.00 | 28.74 | 28.74 | 52041074 |
| 156 | अतिरिक्त भूमि संरक्षण वन प्रभाग रामनगर | नैनीडांडा | उनियाल मोक्षण | पौड़ी-52 | धुमाकोट | नैनीडांडा | 11.01.1937 | उनियाल मोक्षण | उनियाल मोक्षण | 0.00 | 101.66 | 101.66 | 52041075 |
| 157 | अतिरिक्त भूमि संरक्षण वन प्रभाग रामनगर | नैनीडांडा | टेदगाँव | पौड़ी-52 | धुमाकोट | नैनीडांडा | 31.07.2000 | टेदगाँव | उनियाल मोक्षण | 0.00 | 11.53 | 11.53 | 52041076 |
| 158 | अतिरिक्त भूमि संरक्षण वन प्रभाग रामनगर | नैनीडांडा | पीपलघार | पौड़ी-52 | धुमाकोट | नैनीडांडा | 15.8.1987 | पीपलघार | बाड़ागाड़ | 0.00 | 10.12 | 10.12 | 52041077 |
| 159 | अतिरिक्त भूमि संरक्षण वन प्रभाग रामनगर | नैनीडांडा | बाड़ागाड़ | पौड़ी-52 | धुमाकोट | नैनीडांडा | 03.11.1999 | बाड़ागाड़ | बाड़ागाड़ | 0.00 | 12.17 | 12.17 | 52041078 |
| 160 | अतिरिक्त भूमि संरक्षण वन प्रभाग रामनगर | नैनीडांडा | खड़िया लग्गा झुंडगु | पौड़ी-52 | धुमाकोट | नैनीडांडा | 17.04.1989 | खड़िया लग्गा झुंडगु | चैड चैनपुर | 0.00 | 1.00 | 1.00 | 52041079 |
| 161 | अतिरिक्त भूमि संरक्षण वन प्रभाग रामनगर | नैनीडांडा | मझखोला | पौड़ी-52 | धुमाकोट | नैनीडांडा | 1999 | मझखोला | चैड चैनपुर | 0.00 | 46.25 | 46.25 | 52041080 |
| 162 | अतिरिक्त भूमि संरक्षण वन प्रभाग रामनगर | नैनीडांडा | मल्ला खोला | पौड़ी-52 | धुमाकोट | नैनीडांडा | 25.01.1999 | मल्ला खोला | चैड चैनपुर | 0.00 | 63.40 | 63.40 | 52041081 |
| 163 | अतिरिक्त भूमि संरक्षण वन प्रभाग रामनगर | नैनीडांडा | छुड़खोला | पौड़ी-52 | धुमाकोट | नैनीडांडा | 06.03.2000 | छुड़खोला | चैड चैनपुर | 0.00 | 20.73 | 20.73 | 52041082 |
| 164 | अतिरिक्त भूमि संरक्षण वन प्रभाग रामनगर | नैनीडांडा | गंगोली | पौड़ी-52 | धुमाकोट | नैनीडांडा | 29.02.1989 | गंगोली | कमेड़ा तल्ला | 0.00 | 45.63 | 45.63 | 52041083 |
| 165 | अतिरिक्त भूमि संरक्षण वन प्रभाग रामनगर | नैनीडांडा | कमेड़ा मल्ला | पौड़ी-52 | धुमाकोट | नैनीडांडा | 21.08.2001 | कमेड़ा मल्ला | कमेड़ा तल्ला | 0.00 | 11.53 | 11.53 | 52041084 |
| 166 | अतिरिक्त भूमि संरक्षण वन प्रभाग रामनगर | नैनीडांडा | कमेड़ा तल्ला | पौड़ी-52 | धुमाकोट | नैनीडांडा | 14.05.2006 | कमेड़ा तल्ला | कमेड़ा तल्ला | 0.00 | 18.21 | 18.21 | 52041085 |
| 167 | अतिरिक्त भूमि संरक्षण वन प्रभाग रामनगर | नैनीडांडा | किमखेत | पौड़ी-52 | धुमाकोट | नैनीडांडा | 30.12.1991 | किमखेत | चामसैण | 0.00 | 55.20 | 55.20 | 52041086 |
| 168 | अतिरिक्त भूमि संरक्षण वन प्रभाग रामनगर | नैनीडांडा | बिलोटा | पौड़ी-52 | धुमाकोट | नैनीडांडा | 19.02.1992 | बिलोटा | चामसैण | 0.00 | 14.51 | 14.51 | 52041087 |
| 169 | अतिरिक्त भूमि संरक्षण वन प्रभाग रामनगर | नैनीडांडा | चामसैण | पौड़ी-52 | धुमाकोट | नैनीडांडा | 19.02.1992 | चामसैण | चामसैण | 0.00 | 19.42 | 19.42 | 52041088 |
| 170 | अतिरिक्त भूमि संरक्षण वन प्रभाग रामनगर | नैनीडांडा | गजखोला | पौड़ी-52 | धुमाकोट | नैनीडांडा | 16.02.1992 | गजखोला | चामसैण | 0.00 | 31.57 | 31.57 | 52041089 |
| 171 | अतिरिक्त भूमि संरक्षण वन प्रभाग रामनगर | नैनीडांडा | बसेड़ी | पौड़ी-52 | धुमाकोट | नैनीडांडा | 30.12.1989 | बसेड़ी | बखरोटी | 0.00 | 59.82 | 59.82 | 52041090 |
| 172 | अतिरिक्त भूमि संरक्षण वन प्रभाग रामनगर | नैनीडांडा | बखरोटी | पौड़ी-52 | धुमाकोट | नैनीडांडा | 11.16.2003 | बखरोटी | बखरोटी | 0.00 | 5.00 | 5.00 | 52041091 |
| 173 | अतिरिक्त भूमि संरक्षण वन प्रभाग रामनगर | नैनीडांडा | जालीखाद | पौड़ी-52 | धुमाकोट | नैनीडांडा | 03.07.2005 | जालीखाद | बखरोटी | 0.00 | 17.93 | 17.93 | 52041092 |
| 174 | अतिरिक्त भूमि संरक्षण वन प्रभाग रामनगर | नैनीडांडा | छिमपाणी | पौड़ी-52 | धुमाकोट | नैनीडांडा | 15.02.2002 | छिमपाणी | बखरोटी | 0.00 | 36.68 | 36.68 | 52041093 |
| 175 | अतिरिक्त भूमि संरक्षण वन प्रभाग रामनगर | नैनीडांडा | अदवाड़ा तल्ला | पौड़ी-52 | धुमाकोट | नैनीडांडा | 22.12.2002 | अदवाड़ा तल्ला | अदवाड़ा | 0.00 | 5.12 | 5.12 | 52041094 |
| 176 | अतिरिक्त भूमि संरक्षण वन प्रभाग रामनगर | नैनीडांडा | अदवाड़ा पल्ला | पौड़ी-52 | धुमाकोट | नैनीडांडा | 24.05.1995 | अदवाड़ा पल्ला | अदवाड़ा | 0.00 | 29.40 | 29.40 | 52041095 |
| 177 | अतिरिक्त भूमि संरक्षण वन प्रभाग रामनगर | नैनीडांडा | अदवाड़ा पल्ला | पौड़ी-52 | धुमाकोट | नैनीडांडा | 12.06.1996 | अदवाड़ा पल्ला | अदवाड़ा | 0.00 | 3.34 | 3.34 | 52041096 |
| 178 | अतिरिक्त भूमि संरक्षण वन प्रभाग रामनगर | नैनीडांडा | रणहाट | पौड़ी-52 | धुमाकोट | नैनीडांडा | 29.01.1999 | रानीहाट | अदवाड़ा | 0.00 | 10.82 | 10.82 | 52041097 |

| क्रम संख्या | वन प्रभाग का नाम | राजि का नाम | वन पंचायत का नाम | जनपद का नाम व राष्ट्रीय कोड | तहसील का नाम | विकासखण्ड का नाम | वन पंचायत का गठन वर्ष | राजस्व ग्राम का नाम | ग्राम पंचायत का नाम | वन पंचायत का क्षेत्रफल (हेक्टेयर में) | | | वन पंचायत कोड |
|-------------|--|-------------|------------------|-----------------------------|--------------|------------------|-----------------------|---------------------|---------------------|---------------------------------------|----------|---------------|---------------|
| | | | | | | | | | | आरक्षित वन | सिविल वन | कुल क्षेत्रफल | |
| 1 | 2 | 3 | 4 | 5 | 6 | 7 | 8 | 9 | 10 | 11 | 12 | 13 | 14 |
| 179 | अतिरिक्त भूमि संरक्षण वन प्रभाग रामनगर | नैनीडांडा | ल्यूटिया तल्ला | पौड़ी-52 | धुमाकोट | नैनीडांडा | 06.02.2000 | लूटिया तल्ला | लूटिया | 0.00 | 7.44 | 7.44 | 52041098 |
| 180 | अतिरिक्त भूमि संरक्षण वन प्रभाग रामनगर | नैनीडांडा | ल्यूटिया तल्ला | पौड़ी-52 | धुमाकोट | नैनीडांडा | 17.09.1998 | लूटिया तल्ला | लूटिया | 0.00 | 17.20 | 17.20 | 52041099 |
| 181 | अतिरिक्त भूमि संरक्षण वन प्रभाग रामनगर | नैनीडांडा | पीपली | पौड़ी-52 | धुमाकोट | नैनीडांडा | 19.09.1998 | पीपली | पीपली | 0.00 | 14.88 | 14.88 | 52041100 |
| 182 | अतिरिक्त भूमि संरक्षण वन प्रभाग रामनगर | नैनीडांडा | परखंडई | पौड़ी-52 | धुमाकोट | नैनीडांडा | 15.02.1999 | परखंडई | ढंगलगाँव | 0.00 | 5.00 | 5.00 | 52041101 |
| 183 | अतिरिक्त भूमि संरक्षण वन प्रभाग रामनगर | नैनीडांडा | मैरा | पौड़ी-52 | धुमाकोट | नैनीडांडा | 02.09.1999 | मैरा | मैरा | 0.00 | 20.61 | 20.61 | 52041102 |
| 184 | अतिरिक्त भूमि संरक्षण वन प्रभाग रामनगर | नैनीडांडा | बडैथ | पौड़ी-52 | धुमाकोट | नैनीडांडा | 03.08.1999 | बडैथ | बडैथ | 0.00 | 25.89 | 25.89 | 52041103 |
| 185 | अतिरिक्त भूमि संरक्षण वन प्रभाग रामनगर | नैनीडांडा | चिनवाड़ी | पौड़ी-52 | धुमाकोट | नैनीडांडा | 11.06.2001 | चिनवाड़ी | चिनवाड़ी | 0.00 | 2.96 | 2.96 | 52041104 |
| 186 | अतिरिक्त भूमि संरक्षण वन प्रभाग रामनगर | नैनीडांडा | क्वीन | पौड़ी-52 | धुमाकोट | नैनीडांडा | 10.01.1999 | क्वीन | चिनवाड़ी | 0.00 | 3.14 | 3.14 | 52041105 |
| 187 | अतिरिक्त भूमि संरक्षण वन प्रभाग रामनगर | नैनीडांडा | मंगेड़ी मल्ली | पौड़ी-52 | धुमाकोट | नैनीडांडा | 26.06.2004 | मंगेड़ी मल्ली | रणजीत मोक्षप | 0.00 | 33.41 | 33.41 | 52041106 |
| 188 | अतिरिक्त भूमि संरक्षण वन प्रभाग रामनगर | नैनीडांडा | खुटिडा पल्ला | पौड़ी-52 | धुमाकोट | नैनीडांडा | 1995 | खुटिडा पल्ला | खुटिडा विचला | 0.00 | 10.88 | 10.88 | 52041107 |
| 189 | अतिरिक्त भूमि संरक्षण वन प्रभाग रामनगर | नैनीडांडा | खुटिडा वल्ला | पौड़ी-52 | धुमाकोट | नैनीडांडा | 31.07.2001 | खुटिडा वल्ला | खुटिडा विचला | 0.00 | 26.78 | 26.78 | 52041108 |
| 190 | अतिरिक्त भूमि संरक्षण वन प्रभाग रामनगर | नैनीडांडा | खुटिडा विचला | पौड़ी-52 | धुमाकोट | नैनीडांडा | 02.07.2004 | खुटिडा विचला | खुटिडा विचला | 0.00 | 9.92 | 9.92 | 52041109 |
| 191 | अतिरिक्त भूमि संरक्षण वन प्रभाग रामनगर | नैनीडांडा | शेपगाव | पौड़ी-52 | धुमाकोट | नैनीडांडा | 05.11.1997 | शेपगाव | शेपगाँव | 0.00 | 35.28 | 35.28 | 52041110 |
| 192 | अतिरिक्त भूमि संरक्षण वन प्रभाग रामनगर | नैनीडांडा | असनेत वल्ला | पौड़ी-52 | धुमाकोट | नैनीडांडा | 11.26.1952 | असनेत वल्ला | असनेत पल्ला | 0.00 | 9.60 | 9.60 | 52041111 |
| 193 | अतिरिक्त भूमि संरक्षण वन प्रभाग रामनगर | नैनीडांडा | असनेत पल्ला | पौड़ी-52 | धुमाकोट | नैनीडांडा | 11.26.1952 | असनेत पल्ला | असनेत पल्ला | 0.00 | 72.97 | 72.97 | 52041112 |
| 194 | अतिरिक्त भूमि संरक्षण वन प्रभाग रामनगर | नैनीडांडा | झंडू | पौड़ी-52 | धुमाकोट | नैनीडांडा | 11.26.1952 | झंडू | झंडू | 0.00 | 26.81 | 26.81 | 52041113 |
| 195 | अतिरिक्त भूमि संरक्षण वन प्रभाग रामनगर | नैनीडांडा | नैखाणा | पौड़ी-52 | धुमाकोट | नैनीडांडा | 09.12.1967 | नैखाणा | नैखाणा | 0.00 | 18.21 | 18.21 | 52041114 |
| 196 | अतिरिक्त भूमि संरक्षण वन प्रभाग रामनगर | नैनीडांडा | बेलम | पौड़ी-52 | धुमाकोट | नैनीडांडा | 21.06.2004 | बेलम | नैखाणा | 0.00 | 11.30 | 11.30 | 52041115 |
| 197 | अतिरिक्त भूमि संरक्षण वन प्रभाग रामनगर | नैनीडांडा | डुडरा 1 | पौड़ी-52 | धुमाकोट | नैनीडांडा | 26.08.1953 | डुडरा1 | सलाणा | 0.00 | 89.14 | 89.14 | 52041116 |
| 198 | अतिरिक्त भूमि संरक्षण वन प्रभाग रामनगर | नैनीडांडा | डुडरा महिला | पौड़ी-52 | धुमाकोट | नैनीडांडा | 26.08.1953 | डुडरा महिला | सलाणा | 0.00 | 16.41 | 16.41 | 52041117 |
| 199 | अतिरिक्त भूमि संरक्षण वन प्रभाग रामनगर | नैनीडांडा | सलाणा | पौड़ी-52 | धुमाकोट | नैनीडांडा | 15.8.1987 | सलाणा | सलाणा | 0.00 | 6.48 | 6.48 | 52041118 |
| 200 | अतिरिक्त भूमि संरक्षण वन प्रभाग रामनगर | नैनीडांडा | सुन्दोली मल्ली | पौड़ी-52 | धुमाकोट | नैनीडांडा | 1961 | सुन्दोली मल्ली | सलाणा | 0.00 | 10.76 | 10.76 | 52041119 |
| 201 | अतिरिक्त भूमि संरक्षण वन प्रभाग रामनगर | नैनीडांडा | डंडभार तल्ला | पौड़ी-52 | धुमाकोट | नैनीडांडा | 1989 | डंडभार तल्ला | सलाणा | 0.00 | 28.00 | 28.00 | 52041120 |
| 202 | अतिरिक्त भूमि संरक्षण वन प्रभाग रामनगर | नैनीडांडा | बडोलखोला | पौड़ी-52 | धुमाकोट | नैनीडांडा | 1988 | बडोलखोला | सलाणा | 0.00 | 61.10 | 61.10 | 52041121 |
| 203 | अतिरिक्त भूमि संरक्षण वन प्रभाग रामनगर | नैनीडांडा | भौन | पौड़ी-52 | धुमाकोट | नैनीडांडा | 07.31.2000 | भौन | भौन | 0.00 | 6.97 | 6.97 | 52041122 |
| 204 | अतिरिक्त भूमि संरक्षण वन प्रभाग रामनगर | नैनीडांडा | अदवाडा तल्ला | पौड़ी-52 | धुमाकोट | नैनीडांडा | 01.29.1999 | अदवाडा तल्ला | अदवाडा | 0.00 | 12.55 | 12.55 | 52041123 |
| 205 | अतिरिक्त भूमि संरक्षण वन प्रभाग रामनगर | रिंगलाना | डियूडी | पौड़ी-52 | लैन्सडीन | जयहरीखाल | 10.09.1999 | डियूडी | डियूडी | 0.00 | 2.20 | 2.20 | 52051124 |
| 206 | अतिरिक्त भूमि संरक्षण वन प्रभाग रामनगर | रिंगलाना | धौडा पल्ला | पौड़ी-52 | लैन्सडीन | जयहरीखाल | 10.11.1948 | धौडा पल्ला | धौडा पल्ला | 0.00 | 7.89 | 7.89 | 52051125 |
| 207 | अतिरिक्त भूमि संरक्षण वन प्रभाग रामनगर | रिंगलाना | धौडा वल्ला | पौड़ी-52 | लैन्सडीन | जयहरीखाल | 29.03.1948 | धौडा वल्ला | धौडा वल्ला | 0.00 | 33.59 | 33.59 | 52051126 |
| 208 | अतिरिक्त भूमि संरक्षण वन प्रभाग रामनगर | रिंगलाना | गुनियाल | पौड़ी-52 | लैन्सडीन | जयहरीखाल | 09.08.1950 | गुनियाल | गुनियाल | 0.00 | 14.16 | 14.16 | 52051127 |
| 209 | अतिरिक्त भूमि संरक्षण वन प्रभाग रामनगर | रिंगलाना | इलमोडा | पौड़ी-52 | लैन्सडीन | जयहरीखाल | 24.05.2004 | इलमोडा | इलमोडा | 0.00 | 1.06 | 1.06 | 52051128 |
| 210 | अतिरिक्त भूमि संरक्षण वन प्रभाग रामनगर | रिंगलाना | निर्याणा | पौड़ी-52 | लैन्सडीन | जयहरीखाल | 04.09.1998 | निर्याणा | निर्याणा | 0.00 | 17.20 | 17.20 | 52051129 |
| 211 | अतिरिक्त भूमि संरक्षण वन प्रभाग रामनगर | रिंगलाना | नौगाव | पौड़ी-52 | लैन्सडीन | जयहरीखाल | 25.01.1949 | नौगाव | नौगाव | 0.00 | 21.40 | 21.40 | 52051130 |
| 212 | अतिरिक्त भूमि संरक्षण वन प्रभाग रामनगर | रिंगलाना | विन्तला | पौड़ी-52 | लैन्सडीन | जयहरीखाल | 07.01.1972 | विन्तला | विन्तला | 0.00 | 6.00 | 6.00 | 52051131 |
| 213 | अतिरिक्त भूमि संरक्षण वन प्रभाग रामनगर | रिंगलाना | जाख तल्ला | पौड़ी-52 | लैन्सडीन | जयहरीखाल | 24.02.1949 | जाख तल्ला | जाख तल्ला | 0.00 | 17.35 | 17.35 | 52051132 |
| 214 | अतिरिक्त भूमि संरक्षण वन प्रभाग रामनगर | रिंगलाना | सुरईखेत | पौड़ी-52 | लैन्सडीन | जयहरीखाल | 08.02.1971 | सुरईखेत | सुरईखेत | 0.00 | 63.54 | 63.54 | 52051133 |

| क्रम संख्या | वन प्रभाग का नाम | राजि का नाम | वन पंचायत का नाम | जनपद का नाम व राष्ट्रीय कोड | तहसील का नाम | विकासखण्ड का नाम | वन पंचायत का गठन वर्ष | राजस्व ग्राम का नाम | ग्राम पंचायत का नाम | वन पंचायत का क्षेत्रफल (हेक्टेयर में) | | | वन पंचायत कोड |
|-------------|--|-------------|-----------------------|-----------------------------|--------------|------------------|-----------------------|-----------------------|-----------------------|---------------------------------------|----------|---------------|---------------|
| | | | | | | | | | | आरक्षित वन | सिविल वन | कुल क्षेत्रफल | |
| 1 | 2 | 3 | 4 | 5 | 6 | 7 | 8 | 9 | 10 | 11 | 12 | 13 | 14 |
| 215 | अतिरिक्त भूमि संरक्षण वन प्रभाग रामनगर | रिंगलाना | चमेठा | पीडी-52 | लैन्सडौन | जयहरीखाल | 01.05.1956 | चमेठा | चमेठा | 0.00 | 11.80 | 11.80 | 52051134 |
| 216 | अतिरिक्त भूमि संरक्षण वन प्रभाग रामनगर | रिंगलाना | सिसल्टी | पीडी-52 | लैन्सडौन | जयहरीखाल | 02.02.2000 | सिसल्टी | सिसल्टी | 0.00 | 12.33 | 12.33 | 52051135 |
| 217 | अतिरिक्त भूमि संरक्षण वन प्रभाग रामनगर | रिंगलाना | पैनलगांव | पीडी-52 | लैन्सडौन | जयहरीखाल | 13.10.1956 | पैनलगांव | पैनलगांव | 0.00 | 182.11 | 182.11 | 52051136 |
| 218 | अतिरिक्त भूमि संरक्षण वन प्रभाग रामनगर | रिंगलाना | बिदुरगांव | पीडी-52 | लैन्सडौन | जयहरीखाल | 08.06.1956 | बिदुरगांव | बिदुरगांव | 0.00 | 8.09 | 8.09 | 52051137 |
| 219 | अतिरिक्त भूमि संरक्षण वन प्रभाग रामनगर | रिंगलाना | घाघली | पीडी-52 | लैन्सडौन | जयहरीखाल | 29.10.1998 | घाघली | घाघली | 0.00 | 51.35 | 51.35 | 52051138 |
| 220 | अतिरिक्त भूमि संरक्षण वन प्रभाग रामनगर | रिंगलाना | सन्दना | पीडी-52 | लैन्सडौन | जयहरीखाल | 03.12.2003 | सन्दना | सन्दना | 0.00 | 21.45 | 21.45 | 52051139 |
| 221 | अतिरिक्त भूमि संरक्षण वन प्रभाग रामनगर | रिंगलाना | ल्यूठा लो मठाली | पीडी-52 | लैन्सडौन | जयहरीखाल | 22.03.2005 | ल्यूठा लो मठाली | ल्यूठा लो मठाली | 0.00 | 31.82 | 31.82 | 52051140 |
| 222 | अतिरिक्त भूमि संरक्षण वन प्रभाग रामनगर | रिंगलाना | बुद्धगांव | पीडी-52 | लैन्सडौन | जयहरीखाल | 07.09.2003 | बुद्धगांव | बुद्धगांव | 0.00 | 10.41 | 10.41 | 52051141 |
| 223 | अतिरिक्त भूमि संरक्षण वन प्रभाग रामनगर | रिंगलाना | जोतियामांग | पीडी-52 | लैन्सडौन | जयहरीखाल | 08.10.2002 | जोतियामांग | जोतियामांग | 0.00 | 17.51 | 17.51 | 52051142 |
| 224 | अतिरिक्त भूमि संरक्षण वन प्रभाग रामनगर | रिंगलाना | बड़गांव | पीडी-52 | लैन्सडौन | जयहरीखाल | 20.03.1970 | बड़गांव | बड़गांव | 0.00 | 48.00 | 48.00 | 52051143 |
| 225 | अतिरिक्त भूमि संरक्षण वन प्रभाग रामनगर | रिंगलाना | रिखेड़ा | पीडी-52 | लैन्सडौन | जयहरीखाल | 10.06.2002 | रिखेड़ा | रिखेड़ा | 0.00 | 1.34 | 1.34 | 52051144 |
| 226 | अतिरिक्त भूमि संरक्षण वन प्रभाग रामनगर | रिंगलाना | सिलवाड़ | पीडी-52 | लैन्सडौन | जयहरीखाल | 08.02.1967 | सिलवाड़ | सिलवाड़ | 0.00 | 30.96 | 30.96 | 52051145 |
| 227 | अतिरिक्त भूमि संरक्षण वन प्रभाग रामनगर | रिंगलाना | पठोलगांव | पीडी-52 | लैन्सडौन | जयहरीखाल | 02.02.1971 | पठोलगांव | पठोलगांव | 0.00 | 45.73 | 45.73 | 52051146 |
| 228 | अतिरिक्त भूमि संरक्षण वन प्रभाग रामनगर | रिंगलाना | महरगांव गूठ | पीडी-52 | लैन्सडौन | जयहरीखाल | 31.07.1999 | महरगांव गूठ | महरगांव गूठ | 0.00 | 1.32 | 1.32 | 52051147 |
| 229 | अतिरिक्त भूमि संरक्षण वन प्रभाग रामनगर | रिंगलाना | सुनकटला | पीडी-52 | लैन्सडौन | जयहरीखाल | 05.01.2001 | सुनकटला | सुनकटला | 0.00 | 4.88 | 4.88 | 52051148 |
| 230 | अतिरिक्त भूमि संरक्षण वन प्रभाग रामनगर | रिंगलाना | धनियाकोट(पडेरगांव) | पीडी-52 | लैन्सडौन | जयहरीखाल | 11.10.2003 | धनियाकोट (पडेरगांव) | धनियाकोट(पडेरगांव) | 0.00 | 3.15 | 3.15 | 52051149 |
| 231 | अतिरिक्त भूमि संरक्षण वन प्रभाग रामनगर | रिंगलाना | बन्दखणी | पीडी-52 | लैन्सडौन | जयहरीखाल | 12.01.2002 | बन्दखणी | बन्दखणी | 0.00 | 8.03 | 8.03 | 52051150 |
| 232 | अतिरिक्त भूमि संरक्षण वन प्रभाग रामनगर | रिंगलाना | मेरूड़ा | पीडी-52 | लैन्सडौन | जयहरीखाल | 02.08.1972 | मेरूड़ा | मेरूड़ा | 0.00 | 159.85 | 159.85 | 52051151 |
| 233 | अतिरिक्त भूमि संरक्षण वन प्रभाग रामनगर | रिंगलाना | अमलेसा | पीडी-52 | लैन्सडौन | जयहरीखाल | 30.09.1949 | अमलेसा | अमलेसा | 0.00 | 19.02 | 19.02 | 52051152 |
| 234 | अतिरिक्त भूमि संरक्षण वन प्रभाग रामनगर | रिंगलाना | असनखेत | पीडी-52 | लैन्सडौन | जयहरीखाल | 20.12.2000 | असनखेत | असनखेत | 0.00 | 41.47 | 41.47 | 52051153 |
| 235 | अतिरिक्त भूमि संरक्षण वन प्रभाग रामनगर | रिंगलाना | जाख मल्ला | पीडी-52 | लैन्सडौन | जयहरीखाल | 14.11.2003 | जाख मल्ला | जाख मल्ला | 0.00 | 5.01 | 5.01 | 52051154 |
| 236 | अतिरिक्त भूमि संरक्षण वन प्रभाग रामनगर | रिंगलाना | रणकोट तल्ला | पीडी-52 | लैन्सडौन | जयहरीखाल | 12.05.1958 | रणकोट तल्ला | रणकोट तल्ला | 0.00 | 2.12 | 2.12 | 52051155 |
| 237 | अतिरिक्त भूमि संरक्षण वन प्रभाग रामनगर | रिंगलाना | चमकोट लो असनखेत | पीडी-52 | लैन्सडौन | जयहरीखाल | 02.06.2004 | चमकोट लो असनखेत | चमकोट लो असनखेत | 0.00 | 2.46 | 2.46 | 52051156 |
| 238 | अतिरिक्त भूमि संरक्षण वन प्रभाग रामनगर | रिंगलाना | मन्थला ढकसुण | पीडी-52 | लैन्सडौन | जयहरीखाल | 09.09.2000 | मन्थला ढकसुण | मन्थला ढकसुण | 0.00 | 6.39 | 6.39 | 52051157 |
| 239 | अतिरिक्त भूमि संरक्षण वन प्रभाग रामनगर | रिंगलाना | सूकोली | पीडी-52 | लैन्सडौन | जयहरीखाल | 04.10.2001 | सूकोली | सूकोली | 0.00 | 4.04 | 4.04 | 52051158 |
| 240 | अतिरिक्त भूमि संरक्षण वन प्रभाग रामनगर | रिंगलाना | जलेथा | पीडी-52 | लैन्सडौन | जयहरीखाल | 17.03.2002 | जलेथा | जलेथा | 0.00 | 10.90 | 10.90 | 52051159 |
| 241 | अतिरिक्त भूमि संरक्षण वन प्रभाग रामनगर | रिंगलाना | बाडियू | पीडी-52 | लैन्सडौन | जयहरीखाल | 31.10.2003 | बाडियू | बाडियू | 0.00 | 2.22 | 2.22 | 52051160 |
| 242 | अतिरिक्त भूमि संरक्षण वन प्रभाग रामनगर | रिंगलाना | भेड़गांव लगा सिद्धपुर | पीडी-52 | लैन्सडौन | जयहरीखाल | 28.10.2003 | भेड़गांव लगा सिद्धपुर | भेड़गांव लगा सिद्धपुर | 0.00 | 18.49 | 18.49 | 52051161 |
| 243 | अतिरिक्त भूमि संरक्षण वन प्रभाग रामनगर | रिंगलाना | सिद्धपुर | पीडी-52 | लैन्सडौन | जयहरीखाल | 01.09.1962 | सिद्धपुर | सिद्धपुर | 0.00 | 32.38 | 32.38 | 52051162 |
| 244 | अतिरिक्त भूमि संरक्षण वन प्रभाग रामनगर | रिंगलाना | भगड़ीगांव/ भरतगांव | पीडी-52 | लैन्सडौन | जयहरीखाल | 30.05.1990 | भगड़ीगांव/ भरतगांव | भगड़ीगांव/ भरतगांव | 0.00 | 4.00 | 4.00 | 52051163 |
| 245 | अतिरिक्त भूमि संरक्षण वन प्रभाग रामनगर | रिंगलाना | लोहतल | पीडी-52 | लैन्सडौन | जयहरीखाल | 12.05.1952 | लोहतल | लोहतल | 0.00 | 12.14 | 12.14 | 52051164 |
| 246 | अतिरिक्त भूमि संरक्षण वन प्रभाग रामनगर | रिंगलाना | बैणी खुमाणी | पीडी-52 | लैन्सडौन | जयहरीखाल | 17.03.2002 | बैणी खुमाणी | बैणी खुमाणी | 0.00 | 12.76 | 12.76 | 52051165 |
| 247 | अतिरिक्त भूमि संरक्षण वन प्रभाग रामनगर | रिंगलाना | पालकोट | पीडी-52 | लैन्सडौन | जयहरीखाल | 27.05.2004 | पालकोट | पालकोट | 0.00 | 2.56 | 2.56 | 52051166 |
| 248 | अतिरिक्त भूमि संरक्षण वन प्रभाग रामनगर | रिंगलाना | जुकाडिया बला | पीडी-52 | रिखणीखाल | रिखणीखाल | 25.04.1992 | जुकाडिया बल्ला | जुकाडिया बल्ला | 0.00 | 22.33 | 22.33 | 52111809 |
| 249 | अतिरिक्त भूमि संरक्षण वन प्रभाग रामनगर | रिंगलाना | डोबरिया | पीडी-52 | रिखणीखाल | रिखणीखाल | 11.04.1955 | डोबरिया | डोबरिया | 0.00 | 80.94 | 80.94 | 52111810 |
| 250 | अतिरिक्त भूमि संरक्षण वन प्रभाग रामनगर | रिंगलाना | शुन्दई | पीडी-52 | रिखणीखाल | रिखणीखाल | 01.11.1937 | शुन्दई | शुन्दई | 0.00 | 221.90 | 221.90 | 52111811 |

| क्रम संख्या | वन प्रभाग का नाम | राजि का नाम | वन पंचायत का नाम | जनपद का नाम व राष्ट्रीय कोड | तहसील का नाम | विकासखण्ड का नाम | वन पंचायत का गठन वर्ष | राजस्व ग्राम का नाम | ग्राम पंचायत का नाम | वन पंचायत का क्षेत्रफल (हेक्टेयर में) | | | वन पंचायत कोड |
|-------------|--|-------------|-----------------------|-----------------------------|--------------|------------------|-----------------------|---|-----------------------|---------------------------------------|----------|---------------|---------------|
| | | | | | | | | | | आरक्षित वन | सिविल वन | कुल क्षेत्रफल | |
| 1 | 2 | 3 | 4 | 5 | 6 | 7 | 8 | 9 | 10 | 11 | 12 | 13 | 14 |
| 251 | अतिरिक्त भूमि संरक्षण वन प्रभाग रामनगर | रिंगलाना | चांदपुर (ककवाडी) | पौड़ी-52 | रिखणीखाल | रिखणीखाल | 28.03.1993 | चांदपुर (ककवाडी) | चांदपुर (ककवाडी) | 0.00 | 39.90 | 39.90 | 52111812 |
| 252 | अतिरिक्त भूमि संरक्षण वन प्रभाग रामनगर | रिंगलाना | अन्दरगाव | पौड़ी-52 | रिखणीखाल | रिखणीखाल | 20.02.1961 | जोगियाणा, अन्दरगाव, खालवाखल, डाबर, पतोलगाव, | अन्दरगाव | 0.00 | 42.91 | 42.91 | 52111813 |
| 253 | अतिरिक्त भूमि संरक्षण वन प्रभाग रामनगर | रिंगलाना | बगेडा | पौड़ी-52 | रिखणीखाल | रिखणीखाल | 04.02.1963 | बगेडा | बगेडा | 0.00 | 43.71 | 43.71 | 52111814 |
| 254 | अतिरिक्त भूमि संरक्षण वन प्रभाग रामनगर | रिंगलाना | मैन्दणी | पौड़ी-52 | रिखणीखाल | रिखणीखाल | 25.03.2000 | मैन्दणी | मैन्दणी | 0.00 | 18.80 | 18.80 | 52111815 |
| 255 | अतिरिक्त भूमि संरक्षण वन प्रभाग रामनगर | रिंगलाना | कर्तिया | पौड़ी-52 | रिखणीखाल | रिखणीखाल | 03.12.1945 | कर्तिया | कर्तिया | 0.00 | 74.37 | 74.37 | 52111816 |
| 256 | अतिरिक्त भूमि संरक्षण वन प्रभाग रामनगर | रिंगलाना | गुर्दता | पौड़ी-52 | रिखणीखाल | रिखणीखाल | 21.01.1970 | गुर्दता | गुर्दता | 0.00 | 42.09 | 42.09 | 52111817 |
| 257 | अतिरिक्त भूमि संरक्षण वन प्रभाग रामनगर | रिंगलाना | जामरी | पौड़ी-52 | रिखणीखाल | रिखणीखाल | 26.08.1953 | जामरी | जामरी | 0.00 | 52.61 | 52.61 | 52111818 |
| 258 | अतिरिक्त भूमि संरक्षण वन प्रभाग रामनगर | रिंगलाना | मुडियाना | पौड़ी-52 | रिखणीखाल | रिखणीखाल | 11.03.1966 | मुडियाना | मुडियाना | 0.00 | 211.77 | 211.77 | 52111819 |
| 259 | अतिरिक्त भूमि संरक्षण वन प्रभाग रामनगर | रिंगलाना | चपड़ेत | पौड़ी-52 | रिखणीखाल | रिखणीखाल | 01.03.1975 | चपड़ेत | चपड़ेत | 0.00 | 105.22 | 105.22 | 52111820 |
| 260 | अतिरिक्त भूमि संरक्षण वन प्रभाग रामनगर | रिंगलाना | बूगां मल्ला | पौड़ी-52 | रिखणीखाल | रिखणीखाल | 08.06.1956 | बूगां मल्ला | बूगां मल्ला | 0.00 | 109.77 | 109.77 | 52111821 |
| 261 | अतिरिक्त भूमि संरक्षण वन प्रभाग रामनगर | रिंगलाना | ढिकोलिया | पौड़ी-52 | रिखणीखाल | रिखणीखाल | 12.11.1956 | कालिको, ढिकोलिया | ढिकोलिया | 0.00 | 141.64 | 141.64 | 52111822 |
| 262 | अतिरिक्त भूमि संरक्षण वन प्रभाग रामनगर | रिंगलाना | सिहपुर | पौड़ी-52 | रिखणीखाल | रिखणीखाल | 04.04.1958 | सिहपुर | सिहपुर | 0.00 | 80.94 | 80.94 | 52111823 |
| 263 | अतिरिक्त भूमि संरक्षण वन प्रभाग रामनगर | रिंगलाना | डल्ला | पौड़ी-52 | रिखणीखाल | रिखणीखाल | 10.02.1956 | डल्ला | डल्ला | 0.00 | 80.84 | 80.84 | 52111824 |
| 264 | अतिरिक्त भूमि संरक्षण वन प्रभाग रामनगर | रिंगलाना | मेलधार | पौड़ी-52 | रिखणीखाल | रिखणीखाल | 26.01.1992 | मेलधार | मेलधार | 0.00 | 18.62 | 18.62 | 52111825 |
| 265 | अतिरिक्त भूमि संरक्षण वन प्रभाग रामनगर | रिंगलाना | अगरोडा | पौड़ी-52 | रिखणीखाल | रिखणीखाल | 16.02.1957 | अगरोडा | अगरोडा | 0.00 | 48.52 | 48.52 | 52111826 |
| 266 | अतिरिक्त भूमि संरक्षण वन प्रभाग रामनगर | रिंगलाना | रजवी तल्ला | पौड़ी-52 | रिखणीखाल | रिखणीखाल | 10.02.1956 | रजवी तल्ला | रजवी तल्ला | 0.00 | 64.75 | 64.75 | 52111827 |
| 267 | अतिरिक्त भूमि संरक्षण वन प्रभाग रामनगर | रिंगलाना | रजवी मल्ला | पौड़ी-52 | रिखणीखाल | रिखणीखाल | 10.02.1956 | रजवी मल्ला | रजवी मल्ला | 0.00 | 80.04 | 80.04 | 52111828 |
| 268 | अतिरिक्त भूमि संरक्षण वन प्रभाग रामनगर | रिंगलाना | वासूदेवगाडियू | पौड़ी-52 | रिखणीखाल | रिखणीखाल | 10.02.1956 | गाडियू, गाडियूवासूदेव | वासूदेवगाडियू | 0.00 | 141.64 | 141.64 | 52111829 |
| 269 | अतिरिक्त भूमि संरक्षण वन प्रभाग रामनगर | रिंगलाना | अजीतपुर | पौड़ी-52 | रिखणीखाल | रिखणीखाल | 01.12.1965 | अजीतपुर | अजीतपुर | 0.00 | 20.10 | 20.10 | 52111830 |
| 270 | अतिरिक्त भूमि संरक्षण वन प्रभाग रामनगर | रिंगलाना | बूगां तल्ला | पौड़ी-52 | रिखणीखाल | रिखणीखाल | 27.06.1955 | बूगां तल्ला | बूगां तल्ला | 0.00 | 64.06 | 64.06 | 52111831 |
| 271 | अतिरिक्त भूमि संरक्षण वन प्रभाग रामनगर | रिंगलाना | झर्त | पौड़ी-52 | रिखणीखाल | रिखणीखाल | 05.04.1958 | झर्त, गंजरजाल | झर्त | 0.00 | 121.50 | 121.50 | 52111832 |
| 272 | अतिरिक्त भूमि संरक्षण वन प्रभाग रामनगर | रिंगलाना | दियोड़ | पौड़ी-52 | रिखणीखाल | रिखणीखाल | 25.05.1958 | दियोड़ | दियोड़ | 0.00 | 10.13 | 10.13 | 52111833 |
| 273 | अतिरिक्त भूमि संरक्षण वन प्रभाग रामनगर | रिंगलाना | मलणगांव | पौड़ी-52 | रिखणीखाल | रिखणीखाल | 17.09.2004 | मलणगांव | मलणगांव | 0.00 | 18.56 | 18.56 | 52111834 |
| 274 | अतिरिक्त भूमि संरक्षण वन प्रभाग रामनगर | रिंगलाना | हारी | पौड़ी-52 | रिखणीखाल | रिखणीखाल | 05.11.1985 | हारी | हारी | 0.00 | 117.79 | 117.79 | 52111835 |
| 275 | अतिरिक्त भूमि संरक्षण वन प्रभाग रामनगर | रिंगलाना | कण्डलसेरा | पौड़ी-52 | रिखणीखाल | रिखणीखाल | 10.07.2004 | कण्डलसेरा | कण्डलसेरा | 0.00 | 4.01 | 4.01 | 52111836 |
| 276 | अतिरिक्त भूमि संरक्षण वन प्रभाग रामनगर | रिंगलाना | छिडियाणी ल0 अन्दरगाँव | पौड़ी-52 | रिखणीखाल | रिखणीखाल | 17.07.2004 | छिडियाणी | छिडियाणी ल0 अन्दरगाँव | 0.00 | 19.86 | 19.86 | 52111837 |
| 277 | अतिरिक्त भूमि संरक्षण वन प्रभाग रामनगर | रिंगलाना | गलईगाँव | पौड़ी-52 | रिखणीखाल | रिखणीखाल | 01.11.1961 | गाजा, मुच्छेल गांव, गलईगाँव | गलईगाँव | 0.00 | 158.51 | 158.51 | 52111838 |
| 278 | अतिरिक्त भूमि संरक्षण वन प्रभाग रामनगर | रिंगलाना | कोटडी वल्ली | पौड़ी-52 | रिखणीखाल | रिखणीखाल | 20.05.1958 | कोटली वल्ली, कोटली पल्ली, कोटली सैण | कोटडी वल्ली | 0.00 | 120.60 | 120.60 | 52111839 |
| 279 | अतिरिक्त भूमि संरक्षण वन प्रभाग रामनगर | रिंगलाना | काडानाला | पौड़ी-52 | रिखणीखाल | रिखणीखाल | 20.02.1961 | काडानाला | काडानाला | 0.00 | 20.23 | 20.23 | 52111840 |
| 280 | अतिरिक्त भूमि संरक्षण वन प्रभाग रामनगर | रिंगलाना | चौखम् | पौड़ी-52 | रिखणीखाल | रिखणीखाल | 26.01.1992 | चौखम् | चौखम् | 0.00 | 22.66 | 22.66 | 52111841 |
| 281 | अतिरिक्त भूमि संरक्षण वन प्रभाग रामनगर | रिंगलाना | गोछियाणा | पौड़ी-52 | रिखणीखाल | रिखणीखाल | 30.12.1991 | गोछेना | गोछियाणा | 0.00 | 40.18 | 40.18 | 52111842 |
| 282 | अतिरिक्त भूमि संरक्षण वन प्रभाग रामनगर | रिंगलाना | सिमलसैण | पौड़ी-52 | रिखणीखाल | रिखणीखाल | 13.02.1992 | सिमलसैण | सिमलसैण | 0.00 | 14.16 | 14.16 | 52111843 |
| 283 | अतिरिक्त भूमि संरक्षण वन प्रभाग रामनगर | रिंगलाना | किमाड़ | पौड़ी-52 | रिखणीखाल | रिखणीखाल | 21.02.1966 | किमाड़ | किमाड़ | 0.00 | 59.69 | 59.69 | 52111844 |
| 284 | अतिरिक्त भूमि संरक्षण वन प्रभाग रामनगर | रिंगलाना | सिरस्वाडी | पौड़ी-52 | रिखणीखाल | रिखणीखाल | 02.12.1965 | सिरस्वाडी | सिरस्वाडी | 0.00 | 57.26 | 57.26 | 52111845 |
| 285 | अतिरिक्त भूमि संरक्षण वन प्रभाग रामनगर | रिंगलाना | तिमलसैण | पौड़ी-52 | रिखणीखाल | रिखणीखाल | 29.03.1966 | तिमलसैण | तिमलसैण | 0.00 | 122.99 | 122.99 | 52111846 |
| 286 | अतिरिक्त भूमि संरक्षण वन प्रभाग रामनगर | रिंगलाना | पापडी | पौड़ी-52 | रिखणीखाल | रिखणीखाल | 31.07.1971 | जुई, पापडी | पापडी | 0.00 | 153.78 | 153.78 | 52111847 |

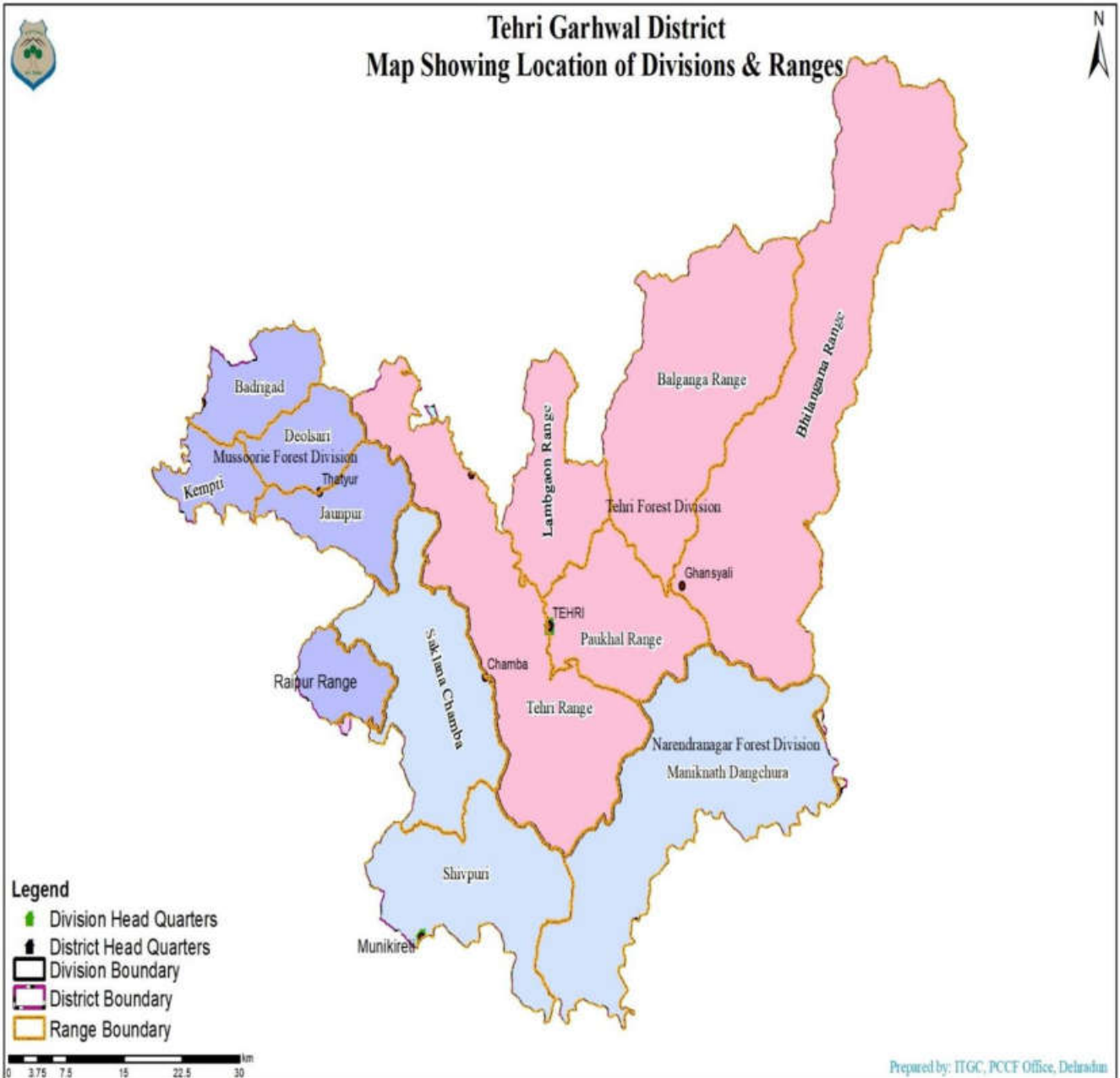
| क्रम संख्या | वन प्रभाग का नाम | राजि का नाम | वन पंचायत का नाम | जनपद का नाम व राष्ट्रीय कोड | तहसील का नाम | विकासखण्ड का नाम | वन पंचायत का गठन वर्ष | राजस्व ग्राम का नाम | ग्राम पंचायत का नाम | वन पंचायत का क्षेत्रफल (हेक्टेयर में) | | | वन पंचायत कोड |
|---------------------------------------|--|---|--------------------|-----------------------------|--------------|------------------|-----------------------|---------------------------------------|---------------------|---------------------------------------|----------|---------------|---------------|
| | | | | | | | | | | आरक्षित वन | सिविल वन | कुल क्षेत्रफल | |
| 1 | 2 | 3 | 4 | 5 | 6 | 7 | 8 | 9 | 10 | 11 | 12 | 13 | 14 |
| 287 | अतिरिक्त भूमि संरक्षण वन प्रभाग रामनगर | रिंगलाना | कवीराली तोल्यू | पौड़ी-52 | रिखणीखाल | रिखणीखाल | 06.09.1986 | कवीराली तोल्यू | कवीराली तोल्यू | 0.00 | 140.13 | 140.13 | 52111848 |
| 288 | अतिरिक्त भूमि संरक्षण वन प्रभाग रामनगर | रिंगलाना | सेन्धी | पौड़ी-52 | रिखणीखाल | रिखणीखाल | 29.07.1999 | सेन्धी | सेन्धी | 0.00 | 11.89 | 11.89 | 52111849 |
| 289 | अतिरिक्त भूमि संरक्षण वन प्रभाग रामनगर | रिंगलाना | बयेला तल्ला | पौड़ी-52 | रिखणीखाल | रिखणीखाल | 12.06.1956 | वल्ली, बयेला तल्ला | बयेला तल्ला | 0.00 | 42.31 | 42.31 | 52111850 |
| 290 | अतिरिक्त भूमि संरक्षण वन प्रभाग रामनगर | रिंगलाना | वामसू | पौड़ी-52 | रिखणीखाल | रिखणीखाल | 22.03.2004 | वामसू | वामसू | 0.00 | 7.35 | 7.35 | 52111851 |
| 291 | अतिरिक्त भूमि संरक्षण वन प्रभाग रामनगर | रिंगलाना | उमेट्वाखल | पौड़ी-52 | रिखणीखाल | रिखणीखाल | 28.08.1957 | उमेट्वाखल, तोल्यूवाखल | उमेट्वाखल | 0.00 | 21.15 | 21.15 | 52111852 |
| 292 | अतिरिक्त भूमि संरक्षण वन प्रभाग रामनगर | रिंगलाना | कण्डिया मल्ला | पौड़ी-52 | रिखणीखाल | रिखणीखाल | 15.09.2004 | कण्डिया मल्ला | कण्डिया मल्ला | 0.00 | 9.36 | 9.36 | 52111853 |
| 293 | अतिरिक्त भूमि संरक्षण वन प्रभाग रामनगर | रिंगलाना | कण्डिया तल्ला | पौड़ी-52 | रिखणीखाल | रिखणीखाल | 15.09.2004 | कण्डिया तल्ला | कण्डिया तल्ला | 0.00 | 13.08 | 13.08 | 52111854 |
| 294 | अतिरिक्त भूमि संरक्षण वन प्रभाग रामनगर | रिंगलाना | अण्ठे लग्गा बैडगाव | पौड़ी-52 | रिखणीखाल | रिखणीखाल | 15.09.2004 | अण्ठे लग्गा बैडगाव | अण्ठे लग्गा बैडगाव | 0.00 | 28.07 | 28.07 | 52111855 |
| 295 | अतिरिक्त भूमि संरक्षण वन प्रभाग रामनगर | रिंगलाना | सिमलगाव | पौड़ी-52 | रिखणीखाल | रिखणीखाल | 15.09.2004 | सिमलगाव | ध्येडगाव | 0.00 | 9.28 | 9.28 | 52111856 |
| 296 | अतिरिक्त भूमि संरक्षण वन प्रभाग रामनगर | रिंगलाना | मसमोली | पौड़ी-52 | रिखणीखाल | रिखणीखाल | 09.06.2004 | मसमोली | मसमोली | 0.00 | 4.37 | 4.37 | 52111857 |
| 297 | अतिरिक्त भूमि संरक्षण वन प्रभाग रामनगर | रिंगलाना | डवराड | पौड़ी-52 | रिखणीखाल | रिखणीखाल | 19.09.2004 | डवराड | डवराड | 0.00 | 38.63 | 38.63 | 52111858 |
| 298 | अतिरिक्त भूमि संरक्षण वन प्रभाग रामनगर | रिंगलाना | धामधार | पौड़ी-52 | रिखणीखाल | रिखणीखाल | 11.04.1955 | बबल्याणी, धामधार | धामधार | 0.00 | 60.70 | 60.70 | 52111859 |
| 299 | अतिरिक्त भूमि संरक्षण वन प्रभाग रामनगर | रिंगलाना | बडियारगांव मल्ला | पौड़ी-52 | रिखणीखाल | रिखणीखाल | 17.09.2004 | बडियारगांव मल्ला | बडियारगांव मल्ला | 0.00 | 6.47 | 6.47 | 52111860 |
| 300 | अतिरिक्त भूमि संरक्षण वन प्रभाग रामनगर | रिंगलाना | बरई | पौड़ी-52 | रिखणीखाल | रिखणीखाल | 20.02.1961 | बरई, कवीराली | बरई | 0.00 | 161.87 | 161.87 | 52111861 |
| 301 | अतिरिक्त भूमि संरक्षण वन प्रभाग रामनगर | रिंगलाना | पडियारगांव | पौड़ी-52 | रिखणीखाल | रिखणीखाल | 19.03.1988 | पडियारगांव | हिदोली | 0.00 | 3.64 | 3.64 | 52111862 |
| 302 | अतिरिक्त भूमि संरक्षण वन प्रभाग रामनगर | रिंगलाना | कीमूसरा लगा बमणगाव | पौड़ी-52 | रिखणीखाल | रिखणीखाल | 13.02.1957 | बमणगांव, कीमूसरा लगा बमणगांव | कीमूसरा लगा बमणगाव | 0.00 | 47.35 | 47.35 | 52111863 |
| 303 | अतिरिक्त भूमि संरक्षण वन प्रभाग रामनगर | रिंगलाना | पाली | पौड़ी-52 | रिखणीखाल | रिखणीखाल | 31.03.2004 | पाली | पाली | 0.00 | 4.79 | 4.79 | 52111864 |
| 304 | अतिरिक्त भूमि संरक्षण वन प्रभाग रामनगर | रिंगलाना | गढकोट लगा बैडगाव | पौड़ी-52 | रिखणीखाल | रिखणीखाल | 12.02.1972 | गढकोट लगा बैडगाव | बैडगाव | 0.00 | 12.82 | 12.82 | 52111865 |
| 305 | अतिरिक्त भूमि संरक्षण वन प्रभाग रामनगर | रिंगलाना | गुणैडी तल्ली | पौड़ी-52 | रिखणीखाल | रिखणीखाल | 17.09.2004 | गुणैडी तल्ली | गुणैडी तल्ली | 0.00 | 5.26 | 5.26 | 52111866 |
| 306 | अतिरिक्त भूमि संरक्षण वन प्रभाग रामनगर | रिंगलाना | अमडण्डा पल्ला | पौड़ी-52 | रिखणीखाल | रिखणीखाल | 10.09.2004 | अमडण्डा पल्ला | अमडण्डा पल्ला | 0.00 | 10.38 | 10.38 | 52111867 |
| 307 | अतिरिक्त भूमि संरक्षण वन प्रभाग रामनगर | रिंगलाना | अमडण्डा पल्ला | पौड़ी-52 | रिखणीखाल | रिखणीखाल | 17.09.2004 | अमडण्डा पल्ला | अमडण्डा पल्ला | 0.00 | 15.06 | 15.06 | 52111868 |
| 308 | अतिरिक्त भूमि संरक्षण वन प्रभाग रामनगर | रिंगलाना | डुंगरीयाल | पौड़ी-52 | रिखणीखाल | रिखणीखाल | 05.11.1988 | डुंगरीयाल | डुंगरीयाल | 0.00 | 59.35 | 59.35 | 52111869 |
| 309 | अतिरिक्त भूमि संरक्षण वन प्रभाग रामनगर | रिंगलाना | नावेतल्ली | पौड़ी-52 | रिखणीखाल | रिखणीखाल | 26.01.1992 | नावेतल्ली, महरकोट, नावेतल्ली, दाडियों | नावेतल्ली | 0.00 | 25.09 | 25.09 | 52111870 |
| 310 | अतिरिक्त भूमि संरक्षण वन प्रभाग रामनगर | रिंगलाना | गवाणा | पौड़ी-52 | रिखणीखाल | रिखणीखाल | 09.06.2004 | गवाणा | गवाणा | 0.00 | 23.14 | 23.14 | 52111871 |
| 311 | अतिरिक्त भूमि संरक्षण वन प्रभाग रामनगर | रिंगलाना | चिलांड | पौड़ी-52 | रिखणीखाल | रिखणीखाल | 23.07.2003 | चिलांड | चिलांड | 0.00 | 12.07 | 12.07 | 52111872 |
| 312 | अतिरिक्त भूमि संरक्षण वन प्रभाग रामनगर | रिंगलाना | सिलगांव मल्ला | पौड़ी-52 | रिखणीखाल | रिखणीखाल | 24.09.1959 | सिलगांव मल्ला | सिलगांव मल्ला | 0.00 | 20.25 | 20.25 | 52111873 |
| 313 | अतिरिक्त भूमि संरक्षण वन प्रभाग रामनगर | रिंगलाना | सिलगांव तल्ला | पौड़ी-52 | रिखणीखाल | रिखणीखाल | 31.12.2003 | सिलगांव तल्ला | सिलगांव तल्ला | 0.00 | 25.07 | 25.07 | 52111874 |
| 314 | अतिरिक्त भूमि संरक्षण वन प्रभाग रामनगर | रिंगलाना | चांद सेरा | पौड़ी-52 | रिखणीखाल | रिखणीखाल | 26.01.1992 | गिजार, चांद सेरा | चांद सेरा | 0.00 | 5.40 | 5.40 | 52111875 |
| 315 | अतिरिक्त भूमि संरक्षण वन प्रभाग रामनगर | रिंगलाना | जुकणिया पल्ला | पौड़ी-52 | रिखणीखाल | रिखणीखाल | 17.06.1973 | जुकणिया पल्ला | जुकणिया बड़ा | 0.00 | 36.58 | 36.58 | 52111876 |
| 316 | अतिरिक्त भूमि संरक्षण वन प्रभाग रामनगर | रिंगलाना | गुजरी | पौड़ी-52 | रिखणीखाल | रिखणीखाल | 10.09.2004 | गुजरी | गुजरी | 0.00 | 4.87 | 4.87 | 52111877 |
| 317 | अतिरिक्त भूमि संरक्षण वन प्रभाग रामनगर | रिंगलाना | धूरा | पौड़ी-52 | रिखणीखाल | रिखणीखाल | 12.11.1956 | धूरा/बबोलिया | धूरा | 0.00 | 186.30 | 186.30 | 52111878 |
| 318 | अतिरिक्त भूमि संरक्षण वन प्रभाग रामनगर | रिंगलाना | बडखेत तल्ला | पौड़ी-52 | रिखणीखाल | रिखणीखाल | 19.02.1992 | बडखेत तल्ला | बडखेत तल्ला | 0.00 | 26.67 | 26.67 | 52111879 |
| 319 | अतिरिक्त भूमि संरक्षण वन प्रभाग रामनगर | रिंगलाना | बडखेत मल्ला | पौड़ी-52 | रिखणीखाल | रिखणीखाल | 19.02.1992 | बडखेत मल्ला | बडखेत मल्ला | 0.00 | 69.61 | 69.61 | 52111880 |
| कुल वन पंचायतों की संख्या= 319 | | कुल क्षेत्रफल= 10176.49 Ha (आरक्षित भूमि/वन= 0.00Ha, सिविल भूमि/वन= 10176.49 Ha) | | | | | | | | | | | |

***नोट**- अतिरिक्त भूमि संरक्षण वन प्रभाग रामनगर के अन्तर्गत आने वाली वन पंचायतों से सम्बन्धित उक्त सूची को जिलाधिकारी पौड़ी से प्राप्त राजस्व अभिलेखों के आंकड़ों के आधार पर संधारित किया गया है।

11— जनपद टिहरी गढ़वाल

भौगोलिक स्थिति:

जनपद टिहरी गढ़वाल का मुख्यालय नई टिहरी में स्थित है। मध्य हिमालय के दक्षिणी ढलानों पर स्थित, टिहरी गढ़वाल उत्तराखण्ड राज्य के पवित्र पहाड़ी जिलों में से एक है। टिहरी जिला पिछले कुछ वर्षों में एक लोकप्रिय पर्यटन स्थल के रूप में उभरा है। जनपद टिहरी बर्फ से ढकी हिमालय की चोटियों से लेकर ऋषिकेश के पास तलहटी तक फैला हुआ है।



जनपद टिहरी में बहने वाली विशाल भागीरथी नदी इस जिले को दो भागों में विभाजित करती है तथा इसके पूर्व और पश्चिम में भिलंगना, अलकनंदा, गंगा और यमुना जैसी नदियाँ इस जनपद की सीमाएं बनाती हैं। लगभग 1,676 मीटर की ऊंचाई पर बसा नई टिहरी में जनपद टिहरी का जिला मुख्यालय स्थित है।

टिहरी जनपद में 14 तहसीलें, 9 विकासखंड तथा लगभग 1862 गाँव स्थित हैं। जनपद टिहरी में सामान्यतः मुख्य बोली के रूप में गढ़वाली बोली व अन्य भाषाओं में हिन्दी भाषा बोली जाती है। टिहरी जनपद का कुल क्षेत्रफल लगभग 3,642 वर्ग किलोमीटर का है। वर्ष 2011 की जनगणना के अनुसार यहाँ की जनसँख्या लगभग 6,18,931 है तथा साक्षरता दर 76.36% है।

जलवायु:

जनपद के उत्तरी और उत्तर-पश्चिमी हिस्सों में सर्दियों के दौरान तापमान शून्य से नीचे तक चला जाता है जबकि मध्य और दक्षिणी हिस्से तुलनात्मक रूप से गर्म और आर्द्र रहते हैं। जनपद के दक्षिणी भाग में नरेंद्रनगर और नई टिहरी, पश्चिम में चंबा, धनोल्ती और सुरकंडा देवी में सर्दियों का मौसम बहुत ठंडा और गर्मियों का मौसम काफी सुखद रहता है। इन क्षेत्रों में सर्दियों के दौरान काफी बर्फबारी भी होती है। जनपद के निचले हिस्सों में गर्मियों के दिनों में तापमान 32°C से 40°C तक भी हो जाता है जबकि दिसम्बर तथा जनवरी का महीना सबसे ठंडा रहता है इस मौसम में उच्चतम तापमान 19°C तथा न्यूनतम 4°C तक रहता है।

वन पंचायतें:

प्रदेश की कुल वन पंचायतों की संख्या का लगभग 11.77% पंचायती वनों का क्षेत्र टिहरी जनपद में अवस्थित हैं। जनपद टिहरी के अन्तर्गत आने वाली कुल 505 वन पंचायतों में विभिन्न वानिकी कार्यों हेतु तकनीकी परामर्श, पंचायती वन नियमावली प्रशिक्षण, वनों पर आधारित आजीविका सम्बन्धी प्रशिक्षण, वनाग्नि सुरक्षा सम्बन्धी जन जागरूकता अभियान, तथा प्रभागों के अन्तर्गत आने वाली समस्त वन पंचायतों की संहत प्रबन्धन योजना तथा प्रत्येक वन पंचायत हेतु सूक्ष्म योजना को तैयार किये जाने सम्बन्धी कार्य वन विभाग उत्तराखण्ड द्वारा सम्पन्न कराये जाते हैं। टिहरी जनपद के अन्तर्गत आने वाली कुल वन पंचायतों की संख्या व उनके क्षेत्रफल का प्रभागवार विवरण निम्नलिखित तालिका में दिया गया है—

| क्र०सं० | प्रभाग | संख्या | क्षेत्रफल (हेक्टेयर में) |
|---|-------------------------------------|--------|-----------------------------|
| 1 | टिहरी डैम वन प्रभाग प्रथम | 388 | 3106.547 |
| 2 | टिहरी डैम वन प्रभाग द्वितीय | 34 | 315.069 |
| 3 | टिहरी वन प्रभाग, नई टिहरी | 237 | 1922.529 |
| 4 | नरेन्द्रनगर वन प्रभाग, मुनि की रेती | 482 | 5734.863 |
| 5 | भूमि संरक्षण वन प्रभाग, उत्तरकाशी | 3 | 25.089 |
| 6 | मसूरी वन प्रभाग, मसूरी | 177 | 3631.807 |
| टिहरी जनपद के अन्तर्गत गठित वन पंचायतों की कुल संख्या तथा क्षेत्रफल का योग— | | 1321 | 14735.904 |

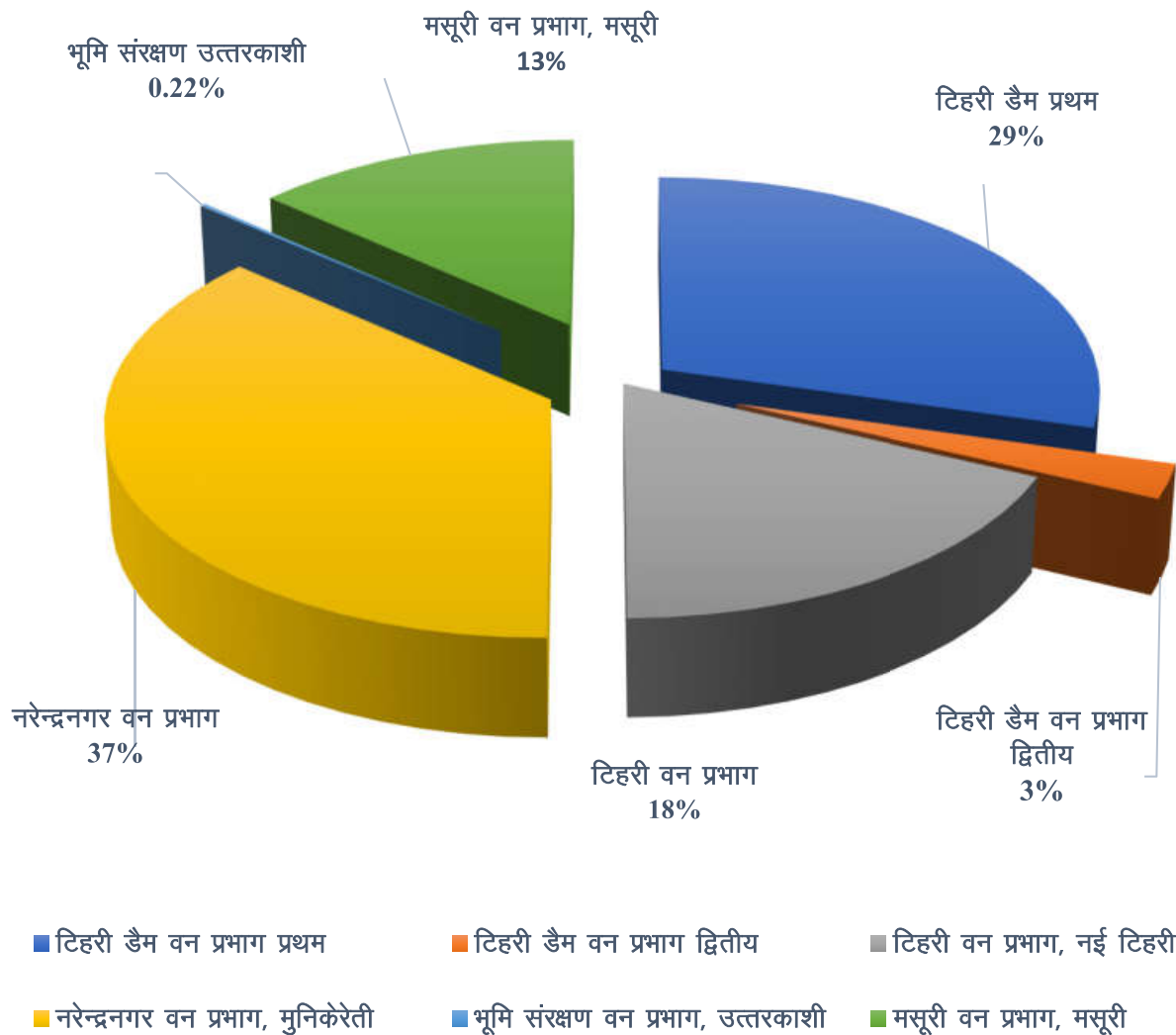
टिहरी डैम द्वितीय तथा भूमि संरक्षण उत्तरकाशी वन प्रभाग का आंशिक क्षेत्र जनपद टिहरी तथा अधिकांश क्षेत्र उत्तरकाशी जनपद में पडता है, इसी प्रकार मसूरी वन प्रभाग का आंशिक क्षेत्र जनपद देहरादून तथा अधिकांश क्षेत्र टिहरी जनपद के अन्तर्गत आता है।

टिहरी डैम द्वितीय वन प्रभाग की 117 वन पंचायतों में से 34 वन पंचायतें टिहरी जनपद तथा शेष 83 वन पंचायतें जनपद उत्तरकाशी के अन्तर्गत आती है जिनका विवरण पृष्ठ संख्या—212 से 214

में दिया गया है। इसी प्रकार भूमि संरक्षण उत्तरकाशी वन प्रभाग की 93 वन पंचायतों में से 03 वन पंचायतें टिहरी जनपद तथा शेष 90 वन पंचायतें उत्तरकाशी जनपद के अन्तर्गत आती हैं जिनका विवरण पृष्ठ संख्या-193 से 195 में दिया गया है।

मसूरी वन प्रभाग से सम्बन्धित 182 वन पंचायतों में से 177 वन पंचायतें टिहरी जनपद तथा शेष 5 वन पंचायतें देहरादून जनपद के अन्तर्गत आती हैं। देहरादून जनपद में आने वाली मसूरी वन प्रभाग की 5 वन पंचायतों का विवरण पृष्ठ संख्या-38 में दिया गया है।

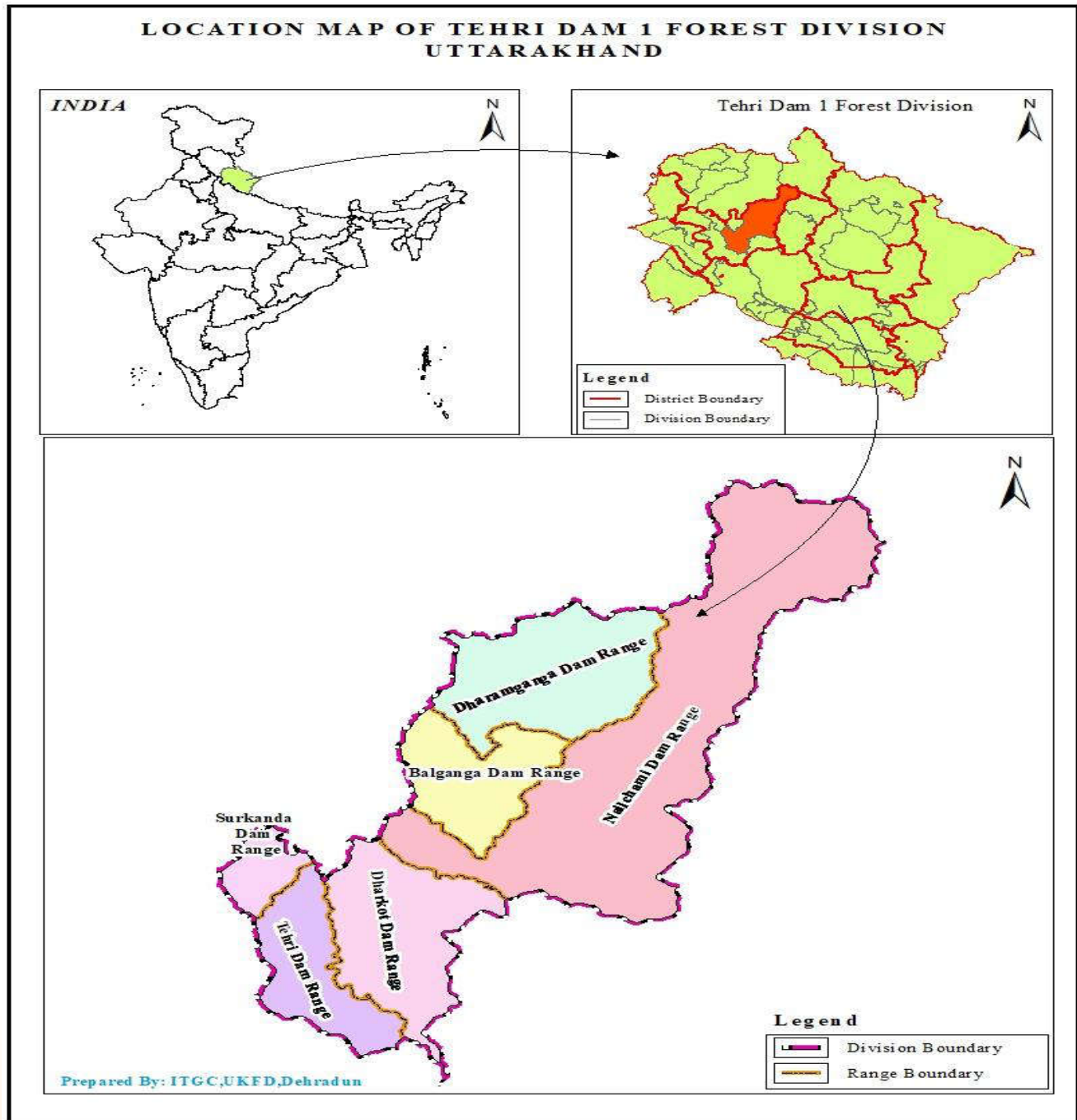
टिहरी जनपद में प्रभागवार पंचायती वनों की संख्या का प्रतिशत



11.1 –टिहरी डैम प्रथम वन प्रभाग, नई टिहरी

प्रभाग का गठन व भौगोलिक स्थिति:

टिहरी डैम प्रथम वन प्रभाग का सृजन वर्ष 1983 में निर्माणाधीन टिहरी बांध एवं कोटेश्वर बांध के अन्तर्गत आने वाले जलग्राहों के उपचार हेतु किया गया था जिससे भविष्य में टिहरी बांध जलाशय में मिट्टी पत्थर जमा न होने पाये अर्थात भू-क्षरण को रोका जा सके व बांध की सार्थक आयु बढ़ाई जा सके। यह जनपद टिहरी गढ़वाल पर्वतीय क्षेत्र में स्थित है। टिहरी डैम प्रथम वन प्रभाग टिहरी बांध



के भागीरथी व भिलंगना नदियों के जलग्राही क्षेत्रों में कार्य कर रहा है। वन प्रभाग उत्तर-पूर्व से दक्षिण, पश्चिम की दिशा में 30° 03' 10" से 30° 52' 45" उत्तरी अक्षांश तथा 78° 08' 15" से 79° 02' 45" पूर्वी देशान्तर के मध्य स्थित है। टिहरी डैम प्रथम वन प्रभाग का मुख्यालय नई टिहरी में स्थापित किया गया है जो ऋषिकेश-गंगोत्री मोटर मार्ग के मध्य चम्बा से 11 किलो मीटर की दूरी पर स्थित है। टिहरी डैम प्रथम वन प्रभाग के वन पूर्व में टिहरी गढ़वाल राज्य के भाग थे जो वर्ष 1949 को विलीनीकरण के फलस्वरूप उत्तर प्रदेश शासन के नियंत्रण में आ गये थे।

क्षेत्रफल का विवरण:

प्रभाग के क्षेत्रान्तर्गत कुल 388 वन पंचायतें हैं, जो 05 तहसीलों (बालगंगा, जाखणीधार, मदननेगी, घनसाली, टिहरी) एवं 04 विकास खण्डों (भिलगंगा, जाखणीधार, चम्बा, थौलधार) में विस्तारित हैं। प्रभाग में गठित वन पंचायतों की संख्या एवं क्षेत्रफल का विवरण अधोलिखित सारणी में दिया गया है।

| तहसील का नाम | विकासखण्ड का नाम | राजि का नाम | वन पंचायतों की संख्या | कुल क्षेत्रफल (है०) |
|---------------------------|-------------------|-------------|-----------------------|---------------------|
| बालगंगा | भिलगंगा | धर्मगंगा | 22 | 194.744 |
| जाखणीधार, मदननेगी, घनसाली | जाखणीधार | धारकोट | 113 | 821.857 |
| बालगंगा | भिलगंगा | बालगंगा | 64 | 362.798 |
| टिहरी | चम्बा | टिहरी | 46 | 497.609 |
| टिहरी | चम्बा, थौलधार | सुरकन्डा | 23 | 207.126 |
| घनसाली | भिलगंगा, जाखणीधार | नैलचामी | 120 | 1022.413 |
| योग— | | | 388 | 3106.547 |

वन्यजीवों एवं वनस्पतियों का विवरण:

टिहरी डैम वन प्रभाग—प्रथम सामान्यतः उत्तर पूर्व से दक्षिण पश्चिम की दिशा में 30° 33' 22.6 उत्तरी अक्षांश तथा 78° 08' 15 से 79° 02' 45 पूर्वी देशान्तरों में अवस्थित है। प्रभाग में स्थित वन पंचायतों, जिनका क्षेत्रफल सिविल वन क्षेत्र में सम्मिलित है, तथा सिविल भूमि में मुख्यतः चीड़, बांज, बुरांस, अयांर, काफल, कन्जूर, मौरू, आंवला, सांदन, कचनार, भीमल, खैर, बेल, साल, सुरू, सैन, असेर, जामुन, रोहिणी, गुरियाल, तुन, बांस, सुरई, अयांर, देवदार, फर, खड़िक, लेन्डवा आदि प्रजाति के वन हैं। निजी खेतों व अन्य स्थानों पर मुख्यतः आम, जामुन, केला बांज, चीड़, भीमल, अयांर, बुरांस, मोरू, कचनार, रोहिणी, धौड़ी, खड़ीक, तिमला, चूलू, डैकण, आंवला, असैन, खैर, अमलताश, गुरियाल, सेमला, बांस, कुसुम, अमरूद, यूकेलिप्टस, बेडू, पीपल, बहेड़ा, हरड़, गैठी आदि प्रजाति के वृक्ष हैं।

इस वन प्रभाग में विभिन्न प्रकार की औषधीय प्रजातियां जैसे सतावर, अवगन्धा, घृतकुमारी, गिलोय, सर्पगन्धा, तेजपत्ता, लेमनग्रास, जावाग्रास, वन तुलसी आदि भी वन प्रभाग के अंतर्गत आंशिक रूप में पायी जाती हैं। इसके अतिरिक्त शाक एवं झाड़ी के रूप में करोन्दा, भेकल, लैन्टाना, मतकुकड़ा, तुंगला, धौला, सकिना, बासिंगा, बेन्डू, कुन्ना, कुणीजा, कुरीआदि व कुमेरिया, ताछिला, बाबला, दूब, चुप्पा आदि घासों व मालझन, दुध्दी आदि प्रजाति की बेल (लताएँ) भी इन वन क्षेत्रों में पायी जाती हैं। सम्पूर्ण वन प्रभाग के क्षेत्र में गुलदार, भालू, घोरल, काकड़, सेही सियार, पर्वतीय लोमड़ी, मुर्गियां, चिड़ियां, चितरौल, जंगली बिल्ली, छिपकलियां, मेंढक, सांप, आदि वन्य जीव मुख्य रूप से पाये जाते हैं।

वन पंचायत निर्देशिका- *टिहरी डैम प्रथम वन प्रभाग, नई टिहरी

| क्रम संख्या | वन प्रभाग का नाम | राजि का नाम | वन पंचायत का नाम | जनपद का नाम व राष्ट्रीय कोड | तहसील का नाम | विकासखण्ड का नाम | वन पंचायत का गठन वर्ष | राजस्व ग्राम का नाम | ग्राम पंचायत का नाम | वन पंचायत का क्षेत्रफल (हेक्टेयर में) | | | वन पंचायत कोड |
|-------------|---------------------------|-------------|------------------|-----------------------------|--------------|------------------|-----------------------|---------------------|---------------------|---------------------------------------|----------|---------------|---------------|
| | | | | | | | | | | आरक्षित वन | सिविल वन | कुल क्षेत्रफल | |
| 1 | 2 | 3 | 4 | 5 | 6 | 7 | 8 | 9 | 10 | 11 | 12 | 13 | 14 |
| 1 | टिहरी डैम प्रथम वन प्रभाग | धर्मगंगा | आर्स | टिहरी-55 | बालगंगा | भिलंगना | 2011 | आर्स | आर्स | 0.00 | 3.27 | 3.27 | 550803 |
| 2 | टिहरी डैम प्रथम वन प्रभाग | धर्मगंगा | आगर | टिहरी-55 | बालगंगा | भिलंगना | 2006 | आगर | आगर | 0.00 | 13.73 | 13.73 | 550807 |
| 3 | टिहरी डैम प्रथम वन प्रभाग | धर्मगंगा | थाती(कदूड़) | टिहरी-55 | बालगंगा | भिलंगना | 2004 | थाती(कदूड़) | थाती(कदूड़) | 0.00 | 10.62 | 10.62 | 550808 |
| 4 | टिहरी डैम प्रथम वन प्रभाग | धर्मगंगा | निवालगांव | टिहरी-55 | बालगंगा | भिलंगना | 2008 | निवालगांव | निवालगांव | 0.00 | 17.21 | 17.21 | 550809 |
| 5 | टिहरी डैम प्रथम वन प्रभाग | धर्मगंगा | मरवाडी | टिहरी-55 | बालगंगा | भिलंगना | 2004 | मरवाडी | मरवाडी | 0.00 | 3.33 | 3.33 | 550810 |
| 6 | टिहरी डैम प्रथम वन प्रभाग | धर्मगंगा | मेड | टिहरी-55 | बालगंगा | भिलंगना | 2004 | मेड | मेड | 0.00 | 10.55 | 10.55 | 550811 |
| 7 | टिहरी डैम प्रथम वन प्रभाग | धर्मगंगा | रगस्या | टिहरी-55 | बालगंगा | भिलंगना | 2011 | रगस्या | रगस्या | 0.00 | 3.28 | 3.28 | 550812 |
| 8 | टिहरी डैम प्रथम वन प्रभाग | धर्मगंगा | बिशन | टिहरी-55 | बालगंगा | भिलंगना | 2004 | बिशन | बिशन | 0.00 | 20.15 | 20.15 | 550813 |
| 9 | टिहरी डैम प्रथम वन प्रभाग | धर्मगंगा | पिनस्वाड | टिहरी-55 | बालगंगा | भिलंगना | 2004 | पिनस्वाड | पिनस्वाड | 0.00 | 8.08 | 8.08 | 550837 |
| 10 | टिहरी डैम प्रथम वन प्रभाग | धर्मगंगा | उरणी | टिहरी-55 | बालगंगा | भिलंगना | 2004 | उरणी | उरणी | 0.00 | 5.33 | 5.33 | 550838 |
| 11 | टिहरी डैम प्रथम वन प्रभाग | धर्मगंगा | कोटी | टिहरी-55 | बालगंगा | भिलंगना | 2004 | कोटी | कोटी | 0.00 | 6.38 | 6.38 | 550839 |
| 12 | टिहरी डैम प्रथम वन प्रभाग | धर्मगंगा | अगुण्डा | टिहरी-55 | बालगंगा | भिलंगना | 2004 | अगुण्डा | अगुण्डा | 0.00 | 9.94 | 9.94 | 550840 |
| 13 | टिहरी डैम प्रथम वन प्रभाग | धर्मगंगा | जखाणा | टिहरी-55 | बालगंगा | भिलंगना | 2004 | जखाणा | जखाणा | 0.00 | 11.28 | 11.28 | 550841 |
| 14 | टिहरी डैम प्रथम वन प्रभाग | धर्मगंगा | तोली | टिहरी-55 | बालगंगा | भिलंगना | 2004 | तोली | तोली | 0.00 | 16.65 | 16.65 | 550842 |
| 15 | टिहरी डैम प्रथम वन प्रभाग | धर्मगंगा | कोट | टिहरी-55 | बालगंगा | भिलंगना | 2017 | कोट | कोट | 0.00 | 10.19 | 10.19 | 550843 |
| 16 | टिहरी डैम प्रथम वन प्रभाग | धर्मगंगा | तितरोणा | टिहरी-55 | बालगंगा | भिलंगना | 2006 | तितरोणा | तितरोणा | 0.00 | 8.85 | 8.85 | 550844 |
| 17 | टिहरी डैम प्रथम वन प्रभाग | धर्मगंगा | कुण्डियाली | टिहरी-55 | बालगंगा | भिलंगना | 2017 | कुण्डियाली | कुण्डियाली | 0.00 | 1.08 | 1.08 | 550845 |
| 18 | टिहरी डैम प्रथम वन प्रभाग | धर्मगंगा | सौला | टिहरी-55 | बालगंगा | भिलंगना | 2017 | सौला | सौला | 0.00 | 15.12 | 15.12 | 550846 |
| 19 | टिहरी डैम प्रथम वन प्रभाग | धर्मगंगा | गेंवाली | टिहरी-55 | बालगंगा | भिलंगना | 2004 | गेंवाली | गेंवाली | 0.00 | 10.22 | 10.22 | 550847 |
| 20 | टिहरी डैम प्रथम वन प्रभाग | धर्मगंगा | गोफल | टिहरी-55 | बालगंगा | भिलंगना | 2011 | गोफल | गोफल | 0.00 | 4.57 | 4.57 | 550848 |
| 21 | टिहरी डैम प्रथम वन प्रभाग | धर्मगंगा | दल्ला | टिहरी-55 | बालगंगा | भिलंगना | 2011 | दल्ला | दल्ला | 0.00 | 3.77 | 3.77 | 550849 |
| 22 | टिहरी डैम प्रथम वन प्रभाग | धर्मगंगा | भिगुन | टिहरी-55 | बालगंगा | भिलंगना | 2017 | भिगुन | भिगुन | 0.00 | 1.13 | 1.13 | 550851 |
| 23 | टिहरी डैम प्रथम वन प्रभाग | धर्मगंगा | भल्डगांव | टिहरी-55 | बालगंगा | भिलंगना | 2017 | भल्डगांव | भल्डगांव | 0.00 | 1.10 | 1.10 | 550852 |
| 24 | टिहरी डैम प्रथम वन प्रभाग | धारकोट | जलवालगांव मल्ला | टिहरी-55 | मदननेगी | जाखणीधार | 2004 | जलवालगांव मल्ला | जलवालगांव मल्ला | 0.00 | 1.86 | 1.86 | 550500 |
| 25 | टिहरी डैम प्रथम वन प्रभाग | धारकोट | जलवालगांव तल्ला | टिहरी-55 | मदननेगी | जाखणीधार | 2004 | जलवालगांव तल्ला | जलवालगांव तल्ला | 0.00 | 5.95 | 5.95 | 550501 |
| 26 | टिहरी डैम प्रथम वन प्रभाग | धारकोट | बंगद्वारा | टिहरी-55 | मदननेगी | जाखणीधार | 2004 | बंगद्वारा | बंगद्वारा | 0.00 | 4.44 | 4.44 | 550502 |
| 27 | टिहरी डैम प्रथम वन प्रभाग | धारकोट | पटुडी | टिहरी-55 | मदननेगी | जाखणीधार | 2004 | पटुडी | पटुडी | 0.00 | 17.82 | 17.82 | 550503 |
| 28 | टिहरी डैम प्रथम वन प्रभाग | धारकोट | कटुली | टिहरी-55 | मदननेगी | जाखणीधार | 2004 | कटुली | कटुली | 0.00 | 9.09 | 9.09 | 550504 |
| 29 | टिहरी डैम प्रथम वन प्रभाग | धारकोट | सांदणा | टिहरी-55 | मदननेगी | जाखणीधार | 2004 | सांदणा | सान्दणा | 0.00 | 3.80 | 3.80 | 550505 |
| 30 | टिहरी डैम प्रथम वन प्रभाग | धारकोट | विसातली | टिहरी-55 | मदननेगी | जाखणीधार | 2004 | विसातली | विसातली | 0.00 | 3.89 | 3.89 | 550506 |

| क्रम संख्या | वन प्रभाग का नाम | राजि का नाम | वन पंचायत का नाम | जनपद का नाम व राष्ट्रीय कोड | तहसील का नाम | विकासखण्ड का नाम | वन पंचायत का गठन वर्ष | राजस्व ग्राम का नाम | ग्राम पंचायत का नाम | वन पंचायत का क्षेत्रफल (हेक्टेयर में) | | | वन पंचायत कोड |
|-------------|---------------------------|-------------|------------------|-----------------------------|--------------|------------------|-----------------------|---------------------|---------------------|---------------------------------------|----------|---------------|---------------|
| | | | | | | | | | | आरक्षित वन | सिविल वन | कुल क्षेत्रफल | |
| 1 | 2 | 3 | 4 | 5 | 6 | 7 | 8 | 9 | 10 | 11 | 12 | 13 | 14 |
| 31 | टिहरी डैम प्रथम वन प्रभाग | धारकोट | गणोली | टिहरी-55 | मदननेगी | जाखणीधार | 2004 | गणोली | सान्दणा | 0.00 | 7.19 | 7.19 | 550507 |
| 32 | टिहरी डैम प्रथम वन प्रभाग | धारकोट | नेल्डा | टिहरी-55 | मदननेगी | जाखणीधार | 2004 | नेल्डा | नेल्डा | 0.00 | 14.35 | 14.35 | 550508 |
| 33 | टिहरी डैम प्रथम वन प्रभाग | धारकोट | कोटचौरी | टिहरी-55 | मदननेगी | जाखणीधार | 2004 | कोटचौरी | कोटचौरी | 0.00 | 5.07 | 5.07 | 550509 |
| 34 | टिहरी डैम प्रथम वन प्रभाग | धारकोट | तुनियार | टिहरी-55 | मदननेगी | जाखणीधार | 2004 | तुनियार | तुनियार | 0.00 | 22.98 | 22.98 | 550510 |
| 35 | टिहरी डैम प्रथम वन प्रभाग | धारकोट | म्युन्डा | टिहरी-55 | मदननेगी | जाखणीधार | 2004 | म्युन्डा | म्युन्डा | 0.00 | 36.07 | 36.07 | 550511 |
| 36 | टिहरी डैम प्रथम वन प्रभाग | धारकोट | कोलगांव | टिहरी-55 | मदननेगी | जाखणीधार | 2004 | कोलगांव | कोलगांव | 0.00 | 32.46 | 32.46 | 550512 |
| 37 | टिहरी डैम प्रथम वन प्रभाग | धारकोट | चौण्ड | टिहरी-55 | मदननेगी | जाखणीधार | 2004 | चौण्ड | चौण्ड | 0.00 | 13.52 | 13.52 | 550513 |
| 38 | टिहरी डैम प्रथम वन प्रभाग | धारकोट | भटवाडा | टिहरी-55 | मदननेगी | जाखणीधार | 2004 | भटवाडा | भटवाडा | 0.00 | 5.75 | 5.75 | 550514 |
| 39 | टिहरी डैम प्रथम वन प्रभाग | धारकोट | सिलोली | टिहरी-55 | मदननेगी | जाखणीधार | 2004 | सिलोली | सिलोली | 0.00 | 22.92 | 22.92 | 550515 |
| 40 | टिहरी डैम प्रथम वन प्रभाग | धारकोट | भौनियाडा | टिहरी-55 | मदननेगी | जाखणीधार | 2004 | भौनियाडा | भौनियाडा | 0.00 | 5.84 | 5.84 | 550516 |
| 41 | टिहरी डैम प्रथम वन प्रभाग | धारकोट | खाण्ड | टिहरी-55 | मदननेगी | जाखणीधार | 2004 | खाण्ड | खाण्ड | 0.00 | 20.60 | 20.60 | 550517 |
| 42 | टिहरी डैम प्रथम वन प्रभाग | धारकोट | कफलोग | टिहरी-55 | मदननेगी | जाखणीधार | 2004 | कफलोग | कफलोग | 0.00 | 12.46 | 12.46 | 550518 |
| 43 | टिहरी डैम प्रथम वन प्रभाग | धारकोट | उठड़ | टिहरी-55 | जाखणीधार | जाखणीधार | 2004 | उठड़ | उठड़ | 0.00 | 1.35 | 1.35 | 550519 |
| 44 | टिहरी डैम प्रथम वन प्रभाग | धारकोट | मठियाली | टिहरी-55 | जाखणीधार | जाखणीधार | 2004 | मठियाली | मठियाली | 0.00 | 4.79 | 4.79 | 550520 |
| 45 | टिहरी डैम प्रथम वन प्रभाग | धारकोट | मैराफ तल्ला | टिहरी-55 | जाखणीधार | जाखणीधार | 2004 | मैराफ तल्ला | मैराफ | 0.00 | 0.80 | 0.80 | 550521 |
| 46 | टिहरी डैम प्रथम वन प्रभाग | धारकोट | मन्थल | टिहरी-55 | जाखणीधार | जाखणीधार | 2004 | मन्थल | नन्दगांव | 0.00 | 2.22 | 2.22 | 550522 |
| 47 | टिहरी डैम प्रथम वन प्रभाग | धारकोट | मैराफ मल्ला | टिहरी-55 | जाखणीधार | जाखणीधार | 2004 | मैराफ मल्ला | मैराव (मल्ला) | 0.00 | 3.11 | 3.11 | 550523 |
| 48 | टिहरी डैम प्रथम वन प्रभाग | धारकोट | टिपरी | टिहरी-55 | जाखणीधार | जाखणीधार | 2004 | टिपरी | टिपरी | 0.00 | 12.53 | 12.53 | 550524 |
| 49 | टिहरी डैम प्रथम वन प्रभाग | धारकोट | नन्दगांव | टिहरी-55 | जाखणीधार | जाखणीधार | 2004 | नन्दगांव | नन्दगांव | 0.00 | 0.47 | 0.47 | 550525 |
| 50 | टिहरी डैम प्रथम वन प्रभाग | धारकोट | भटकण्डा | टिहरी-55 | जाखणीधार | जाखणीधार | 2004 | भटकण्डा | भटकण्डा | 0.00 | 9.49 | 9.49 | 550526 |
| 51 | टिहरी डैम प्रथम वन प्रभाग | धारकोट | छोलगांव | टिहरी-55 | जाखणीधार | जाखणीधार | 2004 | छोलगांव | छोलगांव | 0.00 | 8.93 | 8.93 | 550527 |
| 52 | टिहरी डैम प्रथम वन प्रभाग | धारकोट | स्वाती | टिहरी-55 | जाखणीधार | जाखणीधार | 2004 | स्वाती | मैराफ | 0.00 | 4.89 | 4.89 | 550528 |
| 53 | टिहरी डैम प्रथम वन प्रभाग | धारकोट | पिपोला | टिहरी-55 | जाखणीधार | जाखणीधार | 2004 | पिपोला | पिपोला | 0.00 | 6.19 | 6.19 | 550529 |
| 54 | टिहरी डैम प्रथम वन प्रभाग | धारकोट | जगेठी | टिहरी-55 | जाखणीधार | जाखणीधार | 2004 | जगेठी | गेंवली पावकी | 0.00 | 4.10 | 4.10 | 550530 |
| 55 | टिहरी डैम प्रथम वन प्रभाग | धारकोट | क्वाली | टिहरी-55 | जाखणीधार | जाखणीधार | 2004 | क्वाली | कण्डियालगांव | 0.00 | 1.18 | 1.18 | 550531 |
| 56 | टिहरी डैम प्रथम वन प्रभाग | धारकोट | उण्डोली | टिहरी-55 | जाखणीधार | जाखणीधार | 2004 | उण्डोली | उण्डोली | 0.00 | 0.76 | 0.76 | 550532 |
| 57 | टिहरी डैम प्रथम वन प्रभाग | धारकोट | रस्वाडी | टिहरी-55 | जाखणीधार | जाखणीधार | 2004 | रस्वाडी | उण्डोली | 0.00 | 0.42 | 0.42 | 550533 |
| 58 | टिहरी डैम प्रथम वन प्रभाग | धारकोट | कण्डियालगांव | टिहरी-55 | जाखणीधार | जाखणीधार | 2004 | कण्डियालगांव | कण्डियालगांव | 0.00 | 4.57 | 4.57 | 550534 |
| 59 | टिहरी डैम प्रथम वन प्रभाग | धारकोट | नेग्याणा | टिहरी-55 | जाखणीधार | जाखणीधार | 2004 | नेग्याणा | लवोईगांव | 0.00 | 4.11 | 4.11 | 550535 |
| 60 | टिहरी डैम प्रथम वन प्रभाग | धारकोट | गेंवली पावकी | टिहरी-55 | जाखणीधार | जाखणीधार | 2004 | गेंवली पावकी | गेंवली (पावकी) | 0.00 | 8.31 | 8.31 | 550536 |
| 61 | टिहरी डैम प्रथम वन प्रभाग | धारकोट | गडोलिया | टिहरी-55 | जाखणीधार | जाखणीधार | 2004 | गडोलिया | चाह गडोलिया | 0.00 | 10.49 | 10.49 | 550537 |

| क्रम संख्या | वन प्रभाग का नाम | राजि का नाम | वन पंचायत का नाम | जनपद का नाम व राष्ट्रीय कोड | तहसील का नाम | विकासखण्ड का नाम | वन पंचायत का गठन वर्ष | राजस्व ग्राम का नाम | ग्राम पंचायत का नाम | वन पंचायत का क्षेत्रफल (हेक्टेयर में) | | | वन पंचायत कोड |
|-------------|---------------------------|-------------|--------------------|-----------------------------|--------------|------------------|-----------------------|---------------------|---------------------|---------------------------------------|----------|---------------|---------------|
| | | | | | | | | | | आरक्षित वन | सिविल वन | कुल क्षेत्रफल | |
| 1 | 2 | 3 | 4 | 5 | 6 | 7 | 8 | 9 | 10 | 11 | 12 | 13 | 14 |
| 62 | टिहरी डैम प्रथम वन प्रभाग | धारकोट | चोपडा | टिहरी-55 | जाखणीधार | जाखणीधार | 2004 | चोपडा | चोपडा | 0.00 | 5.65 | 5.65 | 550538 |
| 63 | टिहरी डैम प्रथम वन प्रभाग | धारकोट | रगड़ा पिपोला | टिहरी-55 | जाखणीधार | जाखणीधार | 2004 | रगड़ा पिपोला | रगड़ा पिपोला | 0.00 | 23.63 | 23.63 | 550539 |
| 64 | टिहरी डैम प्रथम वन प्रभाग | धारकोट | कुम्हारधार | टिहरी-55 | जाखणीधार | जाखणीधार | 2004 | कुम्हारधार | कुम्हारधार | 0.00 | 15.85 | 15.85 | 550540 |
| 65 | टिहरी डैम प्रथम वन प्रभाग | धारकोट | खान्दि | टिहरी-55 | जाखणीधार | जाखणीधार | 2004 | खान्दि | खान्दि | 0.00 | 16.91 | 16.91 | 550541 |
| 66 | टिहरी डैम प्रथम वन प्रभाग | धारकोट | गेंवली मय देवलसारी | टिहरी-55 | जाखणीधार | जाखणीधार | 2004 | गेंवली मय देवलसारी | गेंवली देवल | 0.00 | 14.81 | 14.81 | 550542 |
| 67 | टिहरी डैम प्रथम वन प्रभाग | धारकोट | छेटी | टिहरी-55 | जाखणीधार | जाखणीधार | 2004 | छेटी | छेटी | 0.00 | 13.00 | 13.00 | 550543 |
| 68 | टिहरी डैम प्रथम वन प्रभाग | धारकोट | तितिरिया टिपरी | टिहरी-55 | जाखणीधार | जाखणीधार | 2004 | तितिरिया टिपरी | नवाकोट | 0.00 | 0.90 | 0.90 | 550544 |
| 69 | टिहरी डैम प्रथम वन प्रभाग | धारकोट | पुलन लगा नवाकोट | टिहरी-55 | जाखणीधार | जाखणीधार | 2004 | पुलन लगा नवाकोट | नवाकोट | 0.00 | 25.00 | 25.00 | 550545 |
| 70 | टिहरी डैम प्रथम वन प्रभाग | धारकोट | खिटबिडी | टिहरी-55 | जाखणीधार | जाखणीधार | 2004 | खिटबिडी | खान्दी | 0.00 | 7.00 | 7.00 | 550546 |
| 71 | टिहरी डैम प्रथम वन प्रभाग | धारकोट | पेटव | टिहरी-55 | जाखणीधार | जाखणीधार | 2004 | पेटव | पेटव | 0.00 | 3.99 | 3.99 | 550547 |
| 72 | टिहरी डैम प्रथम वन प्रभाग | धारकोट | कोट रौतेलो का | टिहरी-55 | जाखणीधार | जाखणीधार | 2004 | कोट रौतेलो का | खान्दि | 0.00 | 8.00 | 8.00 | 550548 |
| 73 | टिहरी डैम प्रथम वन प्रभाग | धारकोट | संकुल्ड | टिहरी-55 | जाखणीधार | जाखणीधार | 2004 | संकुल्ड | छेटी | 0.00 | 3.40 | 3.40 | 550549 |
| 74 | टिहरी डैम प्रथम वन प्रभाग | धारकोट | नवाकोट | टिहरी-55 | जाखणीधार | जाखणीधार | 2004 | नवाकोट | नवाकोट | 0.00 | 2.42 | 2.42 | 550550 |
| 75 | टिहरी डैम प्रथम वन प्रभाग | धारकोट | काण्डा डांगी | टिहरी-55 | जाखणीधार | जाखणीधार | 2004 | काण्डा डांगी | काण्डा डांगी | 0.00 | 7.00 | 7.00 | 550551 |
| 76 | टिहरी डैम प्रथम वन प्रभाग | धारकोट | खाण्ड | टिहरी-55 | जाखणीधार | जाखणीधार | 2004 | खाण्ड | परसारी | 0.00 | 1.79 | 1.79 | 550552 |
| 77 | टिहरी डैम प्रथम वन प्रभाग | धारकोट | मल्याकोट | टिहरी-55 | जाखणीधार | जाखणीधार | 2004 | मल्याकोट | मल्याकोट | 0.00 | 0.28 | 0.28 | 550553 |
| 78 | टिहरी डैम प्रथम वन प्रभाग | धारकोट | सौंणधार | टिहरी-55 | जाखणीधार | जाखणीधार | 2004 | सौंणधार | सोनधार | 0.00 | 3.37 | 3.37 | 550554 |
| 79 | टिहरी डैम प्रथम वन प्रभाग | धारकोट | रतोली | टिहरी-55 | जाखणीधार | जाखणीधार | 2004 | रतोली | रतोली | 0.00 | 7.62 | 7.62 | 550555 |
| 80 | टिहरी डैम प्रथम वन प्रभाग | धारकोट | जेलम मध्ये सेपलाचक | टिहरी-55 | जाखणीधार | जाखणीधार | 2004 | जेलम मध्ये सेपलाचक | जेलम | 0.00 | 1.00 | 1.00 | 550556 |
| 81 | टिहरी डैम प्रथम वन प्रभाग | धारकोट | जेलम | टिहरी-55 | जाखणीधार | जाखणीधार | 2004 | जेलम | जेलम | 0.00 | 2.88 | 2.88 | 550557 |
| 82 | टिहरी डैम प्रथम वन प्रभाग | धारकोट | द्यूराडी चक | टिहरी-55 | जाखणीधार | जाखणीधार | 2004 | द्यूराडी चक | दणोली | 0.00 | 3.40 | 3.40 | 550558 |
| 83 | टिहरी डैम प्रथम वन प्रभाग | धारकोट | दणोली | टिहरी-55 | जाखणीधार | जाखणीधार | 2004 | दणोली | दणोली | 0.00 | 11.01 | 11.01 | 550559 |
| 84 | टिहरी डैम प्रथम वन प्रभाग | धारकोट | मोलखाली आलूचक | टिहरी-55 | जाखणीधार | जाखणीधार | 2004 | मोलखाली आलूचक | रतोली | 0.00 | 0.88 | 0.88 | 550560 |
| 85 | टिहरी डैम प्रथम वन प्रभाग | धारकोट | भटवाडा | टिहरी-55 | जाखणीधार | जाखणीधार | 2004 | भटवाडा | मिंगवाली | 0.00 | 1.87 | 1.87 | 550561 |
| 86 | टिहरी डैम प्रथम वन प्रभाग | धारकोट | करास | टिहरी-55 | जाखणीधार | जाखणीधार | 2004 | करास | करास | 0.00 | 2.21 | 2.21 | 550562 |
| 87 | टिहरी डैम प्रथम वन प्रभाग | धारकोट | घोघस | टिहरी-55 | जाखणीधार | जाखणीधार | 2004 | घोघस | घोघस | 0.00 | 2.88 | 2.88 | 550563 |
| 88 | टिहरी डैम प्रथम वन प्रभाग | धारकोट | अन्द्रेठी | टिहरी-55 | जाखणीधार | जाखणीधार | 2004 | अन्द्रेठी | कफलना | 0.00 | 8.08 | 8.08 | 550564 |
| 89 | टिहरी डैम प्रथम वन प्रभाग | धारकोट | ककराडू | टिहरी-55 | जाखणीधार | जाखणीधार | 2004 | ककराडू | ककराडू/कटाकोट | 0.00 | 1.56 | 1.56 | 550565 |
| 90 | टिहरी डैम प्रथम वन प्रभाग | धारकोट | पुनाणू | टिहरी-55 | जाखणीधार | जाखणीधार | 2004 | पुनाणू | पुनाडू | 0.00 | 6.98 | 6.98 | 550566 |
| 91 | टिहरी डैम प्रथम वन प्रभाग | धारकोट | चडियास | टिहरी-55 | जाखणीधार | जाखणीधार | 2004 | चडियास | चडियास | 0.00 | 8.46 | 8.46 | 550567 |
| 92 | टिहरी डैम प्रथम वन प्रभाग | धारकोट | कोटी त्यूसा | टिहरी-55 | जाखणीधार | जाखणीधार | 2004 | कोटी त्यूसा | कोटी त्यूसा | 0.00 | 5.29 | 5.29 | 550568 |

| क्रम संख्या | वन प्रभाग का नाम | राजि का नाम | वन पंचायत का नाम | जनपद का नाम व राष्ट्रीय कोड | तहसील का नाम | विकासखण्ड का नाम | वन पंचायत का गठन वर्ष | राजस्व ग्राम का नाम | ग्राम पंचायत का नाम | वन पंचायत का क्षेत्रफल (हेक्टेयर में) | | | वन पंचायत कोड |
|-------------|---------------------------|-------------|------------------|-----------------------------|--------------|------------------|-----------------------|---------------------|---------------------|---------------------------------------|----------|---------------|---------------|
| | | | | | | | | | | आरक्षित वन | सिविल वन | कुल क्षेत्रफल | |
| 1 | 2 | 3 | 4 | 5 | 6 | 7 | 8 | 9 | 10 | 11 | 12 | 13 | 14 |
| 93 | टिहरी डैम प्रथम वन प्रभाग | धारकोट | मिंगवाली | टिहरी-55 | जाखणीधार | जाखणीधार | 2004 | मिंगवाली | मिंगवाली | 0.00 | 6.34 | 6.34 | 550569 |
| 94 | टिहरी डैम प्रथम वन प्रभाग | धारकोट | सेमा | टिहरी-55 | जाखणीधार | जाखणीधार | 2004 | सेमा | सेमा | 0.00 | 5.10 | 5.10 | 550570 |
| 95 | टिहरी डैम प्रथम वन प्रभाग | धारकोट | सिराऊ | टिहरी-55 | जाखणीधार | जाखणीधार | 2004 | सिराऊ | कड़ाकोट | 0.00 | 3.44 | 3.44 | 550571 |
| 96 | टिहरी डैम प्रथम वन प्रभाग | धारकोट | गौंसारी | टिहरी-55 | जाखणीधार | जाखणीधार | 2004 | गौंसारी | गौंसारी | 0.00 | 6.94 | 6.94 | 550572 |
| 97 | टिहरी डैम प्रथम वन प्रभाग | धारकोट | रुड़ौली | टिहरी-55 | जाखणीधार | जाखणीधार | 2004 | रुड़ौली | गराकोट | 0.00 | 3.47 | 3.47 | 550573 |
| 98 | टिहरी डैम प्रथम वन प्रभाग | धारकोट | गराकोट | टिहरी-55 | जाखणीधार | जाखणीधार | 2004 | गराकोट | गराकोट | 0.00 | 14.61 | 14.61 | 550574 |
| 99 | टिहरी डैम प्रथम वन प्रभाग | धारकोट | मरोड़ा | टिहरी-55 | जाखणीधार | जाखणीधार | 2004 | मरोड़ा | मरोड़ा | 0.00 | 17.08 | 17.08 | 550575 |
| 100 | टिहरी डैम प्रथम वन प्रभाग | धारकोट | कड़ाकोट | टिहरी-55 | जाखणीधार | जाखणीधार | 2004 | कड़ाकोट | कड़ाकोट | 0.00 | 15.33 | 15.33 | 550576 |
| 101 | टिहरी डैम प्रथम वन प्रभाग | धारकोट | पालकोट | टिहरी-55 | जाखणीधार | जाखणीधार | 2004 | पालकोट | पालकोट | 0.00 | 4.13 | 4.13 | 550577 |
| 102 | टिहरी डैम प्रथम वन प्रभाग | धारकोट | लोगत्तर | टिहरी-55 | जाखणीधार | जाखणीधार | 2004 | लोगत्तर | लोगतर | 0.00 | 5.29 | 5.29 | 550578 |
| 103 | टिहरी डैम प्रथम वन प्रभाग | धारकोट | पजियाड़ा | टिहरी-55 | जाखणीधार | जाखणीधार | 2004 | पजियाड़ा | पजियाणा | 0.00 | 8.02 | 8.02 | 550579 |
| 104 | टिहरी डैम प्रथम वन प्रभाग | धारकोट | चौरा | टिहरी-55 | जाखणीधार | जाखणीधार | 2004 | चौरा | कड़ाकोट | 0.00 | 8.04 | 8.04 | 550580 |
| 105 | टिहरी डैम प्रथम वन प्रभाग | धारकोट | बागी | टिहरी-55 | जाखणीधार | जाखणीधार | 2004 | बागी | बोष्ठा | 0.00 | 0.62 | 0.62 | 550581 |
| 106 | टिहरी डैम प्रथम वन प्रभाग | धारकोट | रामा | टिहरी-55 | जाखणीधार | जाखणीधार | 2004 | रामा | पजियाड़ा | 0.00 | 7.25 | 7.25 | 550582 |
| 107 | टिहरी डैम प्रथम वन प्रभाग | धारकोट | बौष्ठा | टिहरी-55 | जाखणीधार | जाखणीधार | 2004 | बौष्ठा | बॉस्टा | 0.00 | 10.22 | 10.22 | 550583 |
| 108 | टिहरी डैम प्रथम वन प्रभाग | धारकोट | खस्तल तल्ला | टिहरी-55 | जाखणीधार | जाखणीधार | 2004 | खस्तल तल्ला | गौंसारी | 0.00 | 15.32 | 15.32 | 550584 |
| 109 | टिहरी डैम प्रथम वन प्रभाग | धारकोट | भदली | टिहरी-55 | जाखणीधार | जाखणीधार | 2004 | भदली | भदली | 0.00 | 2.27 | 2.27 | 550585 |
| 110 | टिहरी डैम प्रथम वन प्रभाग | धारकोट | चौण्डी | टिहरी-55 | जाखणीधार | जाखणीधार | 2004 | चौण्डी | अमिल्डा | 0.00 | 3.20 | 3.20 | 550586 |
| 111 | टिहरी डैम प्रथम वन प्रभाग | धारकोट | विचित्रपुर | टिहरी-55 | जाखणीधार | जाखणीधार | 2003 | विचित्रपुर | विचित्रपुर | 0.00 | 11.85 | 11.85 | 550587 |
| 112 | टिहरी डैम प्रथम वन प्रभाग | धारकोट | सिंगोली मल्ली | टिहरी-55 | जाखणीधार | जाखणीधार | 2004 | सिंगोली मल्ली | जगधार | 0.00 | 1.00 | 1.00 | 550588 |
| 113 | टिहरी डैम प्रथम वन प्रभाग | धारकोट | जगधार | टिहरी-55 | जाखणीधार | जाखणीधार | 2004 | जगधार | जगधार | 0.00 | 4.99 | 4.99 | 550589 |
| 114 | टिहरी डैम प्रथम वन प्रभाग | धारकोट | कुमराडा | टिहरी-55 | जाखणीधार | जाखणीधार | 2004 | कुमराडा | कुलेर | 0.00 | 3.99 | 3.99 | 550590 |
| 115 | टिहरी डैम प्रथम वन प्रभाग | धारकोट | पाटा पल्ला | टिहरी-55 | जाखणीधार | जाखणीधार | 2004 | पाटा पल्ला | कुलेर | 0.00 | 4.96 | 4.96 | 550591 |
| 116 | टिहरी डैम प्रथम वन प्रभाग | धारकोट | कुलेर | टिहरी-55 | जाखणीधार | जाखणीधार | 2004 | कुलेर | कुलेर | 0.00 | 2.01 | 2.01 | 550592 |
| 117 | टिहरी डैम प्रथम वन प्रभाग | धारकोट | पैन्दूला | टिहरी-55 | जाखणीधार | जाखणीधार | 2004 | पैन्दूला | पैन्दूला | 0.00 | 1.35 | 1.35 | 550593 |
| 118 | टिहरी डैम प्रथम वन प्रभाग | धारकोट | श्रीकोट | टिहरी-55 | जाखणीधार | जाखणीधार | 2004 | श्रीकोट | श्रीकोट | 0.00 | 1.51 | 1.51 | 550594 |
| 119 | टिहरी डैम प्रथम वन प्रभाग | धारकोट | पाटा वल्ला | टिहरी-55 | जाखणीधार | जाखणीधार | 2004 | पाटा वल्ला | श्रीकोट | 0.00 | 1.39 | 1.39 | 550595 |
| 120 | टिहरी डैम प्रथम वन प्रभाग | धारकोट | रसूटा | टिहरी-55 | जाखणीधार | जाखणीधार | 2004 | रसूटा | दसोली | 0.00 | 1.00 | 1.00 | 550596 |
| 121 | टिहरी डैम प्रथम वन प्रभाग | धारकोट | कुमाईगांव | टिहरी-55 | जाखणीधार | जाखणीधार | 2004 | कुमाईगांव | सान्दणकोट | 0.00 | 19.94 | 19.94 | 550597 |
| 122 | टिहरी डैम प्रथम वन प्रभाग | धारकोट | कोटी सजवाणों की | टिहरी-55 | जाखणीधार | जाखणीधार | 2004 | कोटी सजवाणों की | कोटी सजवाणों की | 0.00 | 4.38 | 4.38 | 550598 |
| 123 | टिहरी डैम प्रथम वन प्रभाग | धारकोट | टकोली | टिहरी-55 | जाखणीधार | जाखणीधार | 2004 | टकोली | नन्दोली | 0.00 | 3.90 | 3.90 | 550599 |

| क्रम संख्या | वन प्रभाग का नाम | राजि का नाम | वन पंचायत का नाम | जनपद का नाम व राष्ट्रीय कोड | तहसील का नाम | विकासखण्ड का नाम | वन पंचायत का गठन वर्ष | राजस्व ग्राम का नाम | ग्राम पंचायत का नाम | वन पंचायत का क्षेत्रफल (हेक्टेयर में) | | | वन पंचायत कोड |
|-------------|---------------------------|-------------|-------------------|-----------------------------|--------------|------------------|-----------------------|---------------------|---------------------|---------------------------------------|----------|---------------|---------------|
| | | | | | | | | | | आरक्षित वन | सिविल वन | कुल क्षेत्रफल | |
| 1 | 2 | 3 | 4 | 5 | 6 | 7 | 8 | 9 | 10 | 11 | 12 | 13 | 14 |
| 124 | टिहरी डैम प्रथम वन प्रभाग | धारकोट | नन्दोली | टिहरी-55 | जाखणीधार | जाखणीधार | 2004 | नन्दोली | नन्दोली | 0.00 | 1.49 | 1.49 | 550600 |
| 125 | टिहरी डैम प्रथम वन प्रभाग | धारकोट | पंचूर | टिहरी-55 | जाखणीधार | जाखणीधार | 2004 | पंचूर | पंचूर | 0.00 | 9.36 | 9.36 | 550601 |
| 126 | टिहरी डैम प्रथम वन प्रभाग | धारकोट | बडेरा | टिहरी-55 | जाखणीधार | जाखणीधार | 2004 | बडेरा | काण्डी बडेडा | 0.00 | 0.45 | 0.45 | 550602 |
| 127 | टिहरी डैम प्रथम वन प्रभाग | धारकोट | बडेडा | टिहरी-55 | जाखणीधार | जाखणीधार | 2004 | बडेडा | काण्डी बडेडा | 0.00 | 1.22 | 1.22 | 550603 |
| 128 | टिहरी डैम प्रथम वन प्रभाग | धारकोट | चामी | टिहरी-55 | जाखणीधार | जाखणीधार | 2004 | चामी | काण्डी बडेडा | 0.00 | 1.87 | 1.87 | 550604 |
| 129 | टिहरी डैम प्रथम वन प्रभाग | धारकोट | काण्डी | टिहरी-55 | जाखणीधार | जाखणीधार | 2004 | काण्डी | काण्डी बडेडा | 0.00 | 5.60 | 5.60 | 550605 |
| 130 | टिहरी डैम प्रथम वन प्रभाग | धारकोट | कोलाकाण्डी | टिहरी-55 | जाखणीधार | जाखणीधार | 2004 | कोलाकाण्डी | कोलाकाडी | 0.00 | 2.01 | 2.01 | 550606 |
| 131 | टिहरी डैम प्रथम वन प्रभाग | धारकोट | छडियारा मल्ला | टिहरी-55 | जाखणीधार | जाखणीधार | 2004 | छडियारा मल्ला | छडियारा मल्ला | 0.00 | 1.71 | 1.71 | 550607 |
| 132 | टिहरी डैम प्रथम वन प्रभाग | धारकोट | पडागली | टिहरी-55 | घनसाली | भिलंगना | 2004 | पडागली | पडागली | 0.00 | 17.56 | 17.56 | 550680 |
| 133 | टिहरी डैम प्रथम वन प्रभाग | धारकोट | मौलनों | टिहरी-55 | घनसाली | भिलंगना | 2004 | मौलनों | मौलनों | 0.00 | 9.53 | 9.53 | 550687 |
| 134 | टिहरी डैम प्रथम वन प्रभाग | धारकोट | स्यालकुण्ड | टिहरी-55 | घनसाली | भिलंगना | 2004 | स्यालकुण्ड | स्यालकुण्ड | 0.00 | 24.32 | 24.32 | 550688 |
| 135 | टिहरी डैम प्रथम वन प्रभाग | धारकोट | गौजियाणा | टिहरी-55 | घनसाली | भिलंगना | 2004 | गौजियाणा | गौजियाणा | 0.00 | 5.44 | 5.44 | 550689 |
| 136 | टिहरी डैम प्रथम वन प्रभाग | धारकोट | सांगडिया | टिहरी-55 | घनसाली | भिलंगना | 2004 | सांगडिया | सांगडिया | 0.00 | 4.11 | 4.11 | 550690 |
| 137 | टिहरी डैम प्रथम वन प्रभाग | धारकोट | भेटी | टिहरी-55 | घनसाली | भिलंगना | 2004 | भेटी | भेटी | 0.00 | 9.68 | 9.68 | 550691 |
| 138 | टिहरी डैम प्रथम वन प्रभाग | बालगंगा | गनगर | टिहरी-55 | बालगंगा | भिलंगना | 2004 | गनगर | गनगर | 0.00 | 4.78 | 4.78 | 550785 |
| 139 | टिहरी डैम प्रथम वन प्रभाग | बालगंगा | सरांशगांव | टिहरी-55 | बालगंगा | भिलंगना | 2004 | सरांशगांव | गनगर | 0.00 | 0.35 | 0.35 | 550786 |
| 140 | टिहरी डैम प्रथम वन प्रभाग | बालगंगा | चाकरुसेरा | टिहरी-55 | बालगंगा | भिलंगना | 2004 | चाकरुसेरा | गनगर | 0.00 | 1.81 | 1.81 | 550787 |
| 141 | टिहरी डैम प्रथम वन प्रभाग | बालगंगा | नवे उर्फ चमोलगांव | टिहरी-55 | बालगंगा | भिलंगना | 2004 | नवे उर्फ चमोलगांव | नवे उर्फ चमोलगांव | 0.00 | 2.60 | 2.60 | 550788 |
| 142 | टिहरी डैम प्रथम वन प्रभाग | बालगंगा | खोला | टिहरी-55 | बालगंगा | भिलंगना | 2004 | खोला | खोला | 0.00 | 3.91 | 3.91 | 550789 |
| 143 | टिहरी डैम प्रथम वन प्रभाग | बालगंगा | कोटियाडा | टिहरी-55 | बालगंगा | भिलंगना | 2004 | कोटियाडा | कोटियाडा | 0.00 | 3.56 | 3.56 | 550790 |
| 144 | टिहरी डैम प्रथम वन प्रभाग | बालगंगा | चिलियालगांव | टिहरी-55 | बालगंगा | भिलंगना | 2004 | चिलियालगांव | चिलियालगांव | 0.00 | 3.10 | 3.10 | 550791 |
| 145 | टिहरी डैम प्रथम वन प्रभाग | बालगंगा | किरेथ | टिहरी-55 | बालगंगा | भिलंगना | 2017 | किरेथ | किरेथ | 0.00 | 7.59 | 7.59 | 550792 |
| 146 | टिहरी डैम प्रथम वन प्रभाग | बालगंगा | कुण्डी | टिहरी-55 | बालगंगा | भिलंगना | 2004 | कुण्डी | कुण्डी | 0.00 | 23.02 | 23.02 | 550793 |
| 147 | टिहरी डैम प्रथम वन प्रभाग | बालगंगा | कुण्डीबणसू | टिहरी-55 | बालगंगा | भिलंगना | 2017 | कुण्डीबणसू | कुण्डीबणसू | 0.00 | 1.88 | 1.88 | 550794 |
| 148 | टिहरी डैम प्रथम वन प्रभाग | बालगंगा | टुंगरी | टिहरी-55 | बालगंगा | भिलंगना | 2000 | टुंगरी | टुंगरी | 0.00 | 2.12 | 2.12 | 550795 |
| 149 | टिहरी डैम प्रथम वन प्रभाग | बालगंगा | पटुडगांव | टिहरी-55 | बालगंगा | भिलंगना | 2004 | पटुडगांव | पटुडगांव | 0.00 | 5.34 | 5.34 | 550796 |
| 150 | टिहरी डैम प्रथम वन प्रभाग | बालगंगा | कोन्तीबणगांव | टिहरी-55 | बालगंगा | भिलंगना | 2017 | कोन्तीबणगांव | कोन्तीबणगांव | 0.00 | 4.78 | 4.78 | 550797 |
| 151 | टिहरी डैम प्रथम वन प्रभाग | बालगंगा | कोट | टिहरी-55 | बालगंगा | भिलंगना | 2017 | कोट | कोट | 0.00 | 9.91 | 9.91 | 550798 |
| 152 | टिहरी डैम प्रथम वन प्रभाग | बालगंगा | भटगांव | टिहरी-55 | बालगंगा | भिलंगना | 2004 | भटगांव | भटगांव | 0.00 | 5.33 | 5.33 | 550799 |
| 153 | टिहरी डैम प्रथम वन प्रभाग | बालगंगा | चटारा | टिहरी-55 | बालगंगा | भिलंगना | 2017 | चटारा | चटारा | 0.00 | 3.42 | 3.42 | 550800 |
| 154 | टिहरी डैम प्रथम वन प्रभाग | बालगंगा | लोदस | टिहरी-55 | बालगंगा | भिलंगना | 2004 | लोदस | लोदस | 0.00 | 8.14 | 8.14 | 550801 |

| क्रम संख्या | वन प्रभाग का नाम | राजि का नाम | वन पंचायत का नाम | जनपद का नाम व राष्ट्रीय कोड | तहसील का नाम | विकासखण्ड का नाम | वन पंचायत का गठन वर्ष | राजस्व ग्राम का नाम | ग्राम पंचायत का नाम | वन पंचायत का क्षेत्रफल (हेक्टेयर में) | | | वन पंचायत कोड |
|-------------|---------------------------|-------------|---------------------|-----------------------------|--------------|------------------|-----------------------|---------------------|---------------------|---------------------------------------|----------|---------------|---------------|
| | | | | | | | | | | आरक्षित वन | सिविल वन | कुल क्षेत्रफल | |
| 1 | 2 | 3 | 4 | 5 | 6 | 7 | 8 | 9 | 10 | 11 | 12 | 13 | 14 |
| 155 | टिहरी डैम प्रथम वन प्रभाग | बालगंगा | सौंप | टिहरी-55 | बालगंगा | भिलंगना | 2004 | सौंप | सौंप | 0.00 | 5.80 | 5.80 | 550802 |
| 156 | टिहरी डैम प्रथम वन प्रभाग | बालगंगा | श्रीकोटगांव | टिहरी-55 | बालगंगा | भिलंगना | 2004 | श्रीकोटगांव | श्रीकोटगांव | 0.00 | 1.90 | 1.90 | 550804 |
| 157 | टिहरी डैम प्रथम वन प्रभाग | बालगंगा | नैक्वाड़ा | टिहरी-55 | बालगंगा | भिलंगना | 2017 | नैक्वाड़ा | नैक्वाड़ा | 0.00 | 1.48 | 1.48 | 550805 |
| 158 | टिहरी डैम प्रथम वन प्रभाग | बालगंगा | सीताकोट | टिहरी-55 | बालगंगा | भिलंगना | 2004 | सीताकोट | सीताकोट | 0.00 | 1.08 | 1.08 | 550806 |
| 159 | टिहरी डैम प्रथम वन प्रभाग | बालगंगा | खवाड़ा | टिहरी-55 | बालगंगा | भिलंगना | 2004 | खवाड़ा | खवाड़ा | 0.00 | 2.39 | 2.39 | 550814 |
| 160 | टिहरी डैम प्रथम वन प्रभाग | बालगंगा | डालगांव | टिहरी-55 | बालगंगा | भिलंगना | 2004 | डालगांव | डालगांव | 0.00 | 15.78 | 15.78 | 550815 |
| 161 | टिहरी डैम प्रथम वन प्रभाग | बालगंगा | चानी | टिहरी-55 | बालगंगा | भिलंगना | 2017 | चानी | चानी | 0.00 | 3.63 | 3.63 | 550816 |
| 162 | टिहरी डैम प्रथम वन प्रभाग | बालगंगा | पदोखा | टिहरी-55 | बालगंगा | भिलंगना | 2004 | पदोखा | पदोखा | 0.00 | 10.67 | 10.67 | 550817 |
| 163 | टिहरी डैम प्रथम वन प्रभाग | बालगंगा | स्यूरा | टिहरी-55 | बालगंगा | भिलंगना | 2017 | स्यूरा | स्यूरा | 0.00 | 2.60 | 2.60 | 550818 |
| 164 | टिहरी डैम प्रथम वन प्रभाग | बालगंगा | खिरबेल | टिहरी-55 | बालगंगा | भिलंगना | 2012 | खिरबेल | खिरबेल | 0.00 | 4.35 | 4.35 | 550819 |
| 165 | टिहरी डैम प्रथम वन प्रभाग | बालगंगा | सेमा | टिहरी-55 | बालगंगा | भिलंगना | 2017 | सेमा | सेमा | 0.00 | 6.18 | 6.18 | 550820 |
| 166 | टिहरी डैम प्रथम वन प्रभाग | बालगंगा | कण्डारस्यू | टिहरी-55 | बालगंगा | भिलंगना | 2004 | कण्डारस्यू | कण्डारस्यू | 0.00 | 3.96 | 3.96 | 550821 |
| 167 | टिहरी डैम प्रथम वन प्रभाग | बालगंगा | जखेडगांव | टिहरी-55 | बालगंगा | भिलंगना | 2004 | जखेडगांव | जखेडगांव | 0.00 | 4.10 | 4.10 | 550822 |
| 168 | टिहरी डैम प्रथम वन प्रभाग | बालगंगा | धनसाणी | टिहरी-55 | बालगंगा | भिलंगना | 2017 | धनसाणी | धनसाणी | 0.00 | 4.11 | 4.11 | 550823 |
| 169 | टिहरी डैम प्रथम वन प्रभाग | बालगंगा | केपार्स | टिहरी-55 | बालगंगा | भिलंगना | 2004 | केपार्स | केपार्स | 0.00 | 5.98 | 5.98 | 550824 |
| 170 | टिहरी डैम प्रथम वन प्रभाग | बालगंगा | गजवाणगांव | टिहरी-55 | बालगंगा | भिलंगना | 2004 | गजवाणगांव | गजवाणगांव | 0.00 | 3.46 | 3.46 | 550825 |
| 171 | टिहरी डैम प्रथम वन प्रभाग | बालगंगा | भल्डगांव उर्फ अमरसर | टिहरी-55 | बालगंगा | भिलंगना | 2004 | भल्डगांव उर्फ अमरसर | भल्डगांव उर्फ अमरसर | 0.00 | 1.40 | 1.40 | 550826 |
| 172 | टिहरी डैम प्रथम वन प्रभाग | बालगंगा | मान्दरा | टिहरी-55 | बालगंगा | भिलंगना | 2004 | मान्दरा | मान्दरा | 0.00 | 6.48 | 6.48 | 550827 |
| 173 | टिहरी डैम प्रथम वन प्रभाग | बालगंगा | सिलूडीगडारा | टिहरी-55 | बालगंगा | भिलंगना | 2017 | सिलूडीगडारा | सिलूडीगडारा | 0.00 | 4.75 | 4.75 | 550828 |
| 174 | टिहरी डैम प्रथम वन प्रभाग | बालगंगा | सेम | टिहरी-55 | बालगंगा | भिलंगना | 2004 | सेम | सेम | 0.00 | 6.95 | 6.95 | 550829 |
| 175 | टिहरी डैम प्रथम वन प्रभाग | बालगंगा | छतियारा | टिहरी-55 | बालगंगा | भिलंगना | 2004 | छतियारा | छतियारा | 0.00 | 1.79 | 1.79 | 550830 |
| 176 | टिहरी डैम प्रथम वन प्रभाग | बालगंगा | चमियाला (लाटा) | टिहरी-55 | बालगंगा | भिलंगना | 2017 | चमियाला (लाटा) | चमियाला (लाटा) | 0.00 | 2.68 | 2.68 | 550831 |
| 177 | टिहरी डैम प्रथम वन प्रभाग | बालगंगा | बेलेश्वर | टिहरी-55 | बालगंगा | भिलंगना | 2004 | बेलेश्वर | बेलेश्वर | 0.00 | 2.19 | 2.19 | 550832 |
| 178 | टिहरी डैम प्रथम वन प्रभाग | बालगंगा | सिल्यारा (म) | टिहरी-55 | बालगंगा | भिलंगना | 2004 | सिल्यारा (म) | सिल्यारा (म) | 0.00 | 9.24 | 9.24 | 550833 |
| 179 | टिहरी डैम प्रथम वन प्रभाग | बालगंगा | सिल्यारा | टिहरी-55 | बालगंगा | भिलंगना | 2017 | सिल्यारा | सिल्यारा | 0.00 | 6.17 | 6.17 | 550834 |
| 180 | टिहरी डैम प्रथम वन प्रभाग | बालगंगा | सेन्दुल | टिहरी-55 | बालगंगा | भिलंगना | 2004 | सेन्दुल | सेन्दुल | 0.00 | 9.07 | 9.07 | 550835 |
| 181 | टिहरी डैम प्रथम वन प्रभाग | बालगंगा | श्रीकोट | टिहरी-55 | बालगंगा | भिलंगना | 2004 | श्रीकोट | श्रीकोट | 0.00 | 2.18 | 2.18 | 550836 |
| 182 | टिहरी डैम प्रथम वन प्रभाग | बालगंगा | सुनारगांव | टिहरी-55 | बालगंगा | भिलंगना | 2004 | सुनारगांव | सुनारगांव | 0.00 | 7.31 | 7.31 | 550853 |
| 183 | टिहरी डैम प्रथम वन प्रभाग | बालगंगा | केमरियासौड | टिहरी-55 | बालगंगा | भिलंगना | 2004 | केमरियासौड | केमरियासौड | 0.00 | 5.50 | 5.50 | 550854 |
| 184 | टिहरी डैम प्रथम वन प्रभाग | बालगंगा | मयकोट | टिहरी-55 | बालगंगा | भिलंगना | 2004 | मयकोट | मयकोट | 0.00 | 2.27 | 2.27 | 550855 |
| 185 | टिहरी डैम प्रथम वन प्रभाग | बालगंगा | वाडअणुवा | टिहरी-55 | बालगंगा | भिलंगना | 2004 | वाडअणुवा | वाडअणुवा | 0.00 | 4.85 | 4.85 | 550856 |

| क्रम संख्या | वन प्रभाग का नाम | राजि का नाम | वन पंचायत का नाम | जनपद का नाम व राष्ट्रीय कोड | तहसील का नाम | विकासखण्ड का नाम | वन पंचायत का गठन वर्ष | राजस्व ग्राम का नाम | ग्राम पंचायत का नाम | वन पंचायत का क्षेत्रफल (हेक्टेयर में) | | | वन पंचायत कोड |
|-------------|---------------------------|-------------|---------------------|-----------------------------|--------------|------------------|-----------------------|---------------------|---------------------------|---------------------------------------|----------|---------------|---------------|
| | | | | | | | | | | आरक्षित वन | सिविल वन | कुल क्षेत्रफल | |
| 1 | 2 | 3 | 4 | 5 | 6 | 7 | 8 | 9 | 10 | 11 | 12 | 13 | 14 |
| 186 | टिहरी डैम प्रथम वन प्रभाग | बालगंगा | तुंगाणा | टिहरी-55 | बालगंगा | भिलंगना | 2004 | तुंगाणा | तुंगाणा | 0.00 | 4.55 | 4.55 | 550857 |
| 187 | टिहरी डैम प्रथम वन प्रभाग | बालगंगा | पैडामनैल्डी | टिहरी-55 | बालगंगा | भिलंगना | 2004 | पैडामनैल्डी | पैडामनैल्डी | 0.00 | 16.00 | 16.00 | 550858 |
| 188 | टिहरी डैम प्रथम वन प्रभाग | बालगंगा | सरकण्डा | टिहरी-55 | बालगंगा | भिलंगना | 2004 | सरकण्डा | सरकण्डा | 0.00 | 5.50 | 5.50 | 550859 |
| 189 | टिहरी डैम प्रथम वन प्रभाग | बालगंगा | घैरका | टिहरी-55 | बालगंगा | भिलंगना | 2004 | घैरका | घैरका | 0.00 | 4.02 | 4.02 | 550860 |
| 190 | टिहरी डैम प्रथम वन प्रभाग | बालगंगा | जसपुर | टिहरी-55 | बालगंगा | भिलंगना | 2004 | जसपुर | जसपुर | 0.00 | 10.16 | 10.16 | 550861 |
| 191 | टिहरी डैम प्रथम वन प्रभाग | बालगंगा | बोंगा | टिहरी-55 | बालगंगा | भिलंगना | 2004 | बोंगा | बोंगा | 0.00 | 6.23 | 6.23 | 550862 |
| 192 | टिहरी डैम प्रथम वन प्रभाग | बालगंगा | बनोली | टिहरी-55 | बालगंगा | भिलंगना | 2004 | बनोली | बनोली | 0.00 | 11.15 | 11.15 | 550863 |
| 193 | टिहरी डैम प्रथम वन प्रभाग | बालगंगा | गोना | टिहरी-55 | बालगंगा | भिलंगना | 2017 | गोना | गोना | 0.00 | 5.32 | 5.32 | 550864 |
| 194 | टिहरी डैम प्रथम वन प्रभाग | बालगंगा | पौनाड़ा | टिहरी-55 | बालगंगा | भिलंगना | 2004 | पौनाड़ा | पौनाड़ा | 0.00 | 7.64 | 7.64 | 550865 |
| 195 | टिहरी डैम प्रथम वन प्रभाग | बालगंगा | धापड़ लग्गा पौनाड़ा | टिहरी-55 | बालगंगा | भिलंगना | 2017 | धापड़ लग्गा पौनाड़ा | धापड़ लग्गा पौनाड़ा | 0.00 | 4.79 | 4.79 | 550866 |
| 196 | टिहरी डैम प्रथम वन प्रभाग | बालगंगा | भिमलेत | टिहरी-55 | बालगंगा | भिलंगना | 2004 | भिमलेत | भिमलेत | 0.00 | 10.11 | 10.11 | 550867 |
| 197 | टिहरी डैम प्रथम वन प्रभाग | बालगंगा | म्यार | टिहरी-55 | बालगंगा | भिलंगना | 2004 | म्यार | म्यार | 0.00 | 6.23 | 6.23 | 550868 |
| 198 | टिहरी डैम प्रथम वन प्रभाग | बालगंगा | दल्ला | टिहरी-55 | बालगंगा | भिलंगना | 2004 | दल्ला | दल्ला | 0.00 | 18.21 | 18.21 | 550869 |
| 199 | टिहरी डैम प्रथम वन प्रभाग | बालगंगा | रगडी | टिहरी-55 | बालगंगा | भिलंगना | 2004 | रगडी | रगडी | 0.00 | 2.69 | 2.69 | 550870 |
| 200 | टिहरी डैम प्रथम वन प्रभाग | टिहरी | फिफल्टी | टिहरी-55 | गजा | चम्बा | 2004 | फिफल्टी | नैचोली | 0.00 | 4.37 | 4.37 | 550483 |
| 201 | टिहरी डैम प्रथम वन प्रभाग | टिहरी | कुरंगोली | टिहरी-55 | गजा | चम्बा | 2004 | कुरंगोली | कुरंगोली | 0.00 | 1.46 | 1.46 | 550484 |
| 202 | टिहरी डैम प्रथम वन प्रभाग | टिहरी | पयालगांव | टिहरी-55 | गजा | चम्बा | 2004 | पयालगांव | पयालगांव | 0.00 | 8.19 | 8.19 | 550485 |
| 203 | टिहरी डैम प्रथम वन प्रभाग | टिहरी | बण्डरिया | टिहरी-55 | गजा | चम्बा | 2003 | बण्डरिया | पयालगांव | 0.00 | 1.29 | 1.29 | 550486 |
| 204 | टिहरी डैम प्रथम वन प्रभाग | टिहरी | सिरोली | टिहरी-55 | गजा | चम्बा | 2004 | सिरोली | पयालगांव | 0.00 | 7.67 | 7.67 | 550487 |
| 205 | टिहरी डैम प्रथम वन प्रभाग | टिहरी | कदूड़ | टिहरी-55 | गजा | चम्बा | 2004 | कदूड़ | कदूड़ | 0.00 | 4.60 | 4.60 | 550488 |
| 206 | टिहरी डैम प्रथम वन प्रभाग | टिहरी | चमोगी | टिहरी-55 | गजा | चम्बा | 2003 | चमोगी | कदूड़ | 0.00 | 4.49 | 4.49 | 550489 |
| 207 | टिहरी डैम प्रथम वन प्रभाग | टिहरी | वरसूडगांव | टिहरी-55 | गजा | चम्बा | 2004 | वरसूडगांव | वरसूडगांव | 0.00 | 3.39 | 3.39 | 550490 |
| 208 | टिहरी डैम प्रथम वन प्रभाग | टिहरी | बगीद | टिहरी-55 | गजा | चम्बा | 2003 | बगीद | बगीद | 0.00 | 9.59 | 9.59 | 550491 |
| 209 | टिहरी डैम प्रथम वन प्रभाग | टिहरी | गौंसारी | टिहरी-55 | गजा | चम्बा | 2004 | गौंसारी | गौंसारी (नगर पंचायत, गजा) | 0.00 | 7.20 | 7.20 | 550492 |
| 210 | टिहरी डैम प्रथम वन प्रभाग | टिहरी | बक्रवाडी | टिहरी-55 | गजा | चम्बा | 2004 | बक्रवाडी | भाली | 0.00 | 1.33 | 1.33 | 550493 |
| 211 | टिहरी डैम प्रथम वन प्रभाग | टिहरी | बिरोगी | टिहरी-55 | गजा | चम्बा | 2004 | बिरोगी | बिरोगी | 0.00 | 21.64 | 21.64 | 550494 |
| 212 | टिहरी डैम प्रथम वन प्रभाग | टिहरी | घरगांव | टिहरी-55 | गजा | चम्बा | 2003 | घरगांव | घरगांव | 0.00 | 5.30 | 5.30 | 550495 |
| 213 | टिहरी डैम प्रथम वन प्रभाग | टिहरी | दुवाकोटी | टिहरी-55 | गजा | चम्बा | 2003 | दुवाकोटी | दुवाकोटी | 0.00 | 15.64 | 15.64 | 550496 |
| 214 | टिहरी डैम प्रथम वन प्रभाग | टिहरी | खलूण | टिहरी-55 | गजा | चम्बा | 2003 | खलूण | दुवाकोटी | 0.00 | 7.79 | 7.79 | 550497 |
| 215 | टिहरी डैम प्रथम वन प्रभाग | टिहरी | चौड़खेत | टिहरी-55 | गजा | चम्बा | 2004 | चौड़खेत | दुवाकोटी | 0.00 | 4.72 | 4.72 | 550498 |
| 216 | टिहरी डैम प्रथम वन प्रभाग | टिहरी | दंदेली (मखलोगी) | टिहरी-55 | गजा | चम्बा | 2003 | दंदेली (मखलोगी) | दंदेली (मखलोगी) | 0.00 | 4.25 | 4.25 | 550499 |

| क्रम संख्या | वन प्रभाग का नाम | राजि का नाम | वन पंचायत का नाम | जनपद का नाम व राष्ट्रीय कोड | तहसील का नाम | विकासखण्ड का नाम | वन पंचायत का गठन वर्ष | राजस्व ग्राम का नाम | ग्राम पंचायत का नाम | वन पंचायत का क्षेत्रफल (हेक्टेयर में) | | | वन पंचायत कोड |
|-------------|---------------------------|-------------|------------------|-----------------------------|--------------|------------------|-----------------------|---------------------|---------------------|---------------------------------------|----------|---------------|---------------|
| | | | | | | | | | | आरक्षित वन | सिविल वन | कुल क्षेत्रफल | |
| 1 | 2 | 3 | 4 | 5 | 6 | 7 | 8 | 9 | 10 | 11 | 12 | 13 | 14 |
| 217 | टिहरी डैम प्रथम वन प्रभाग | टिहरी | बुडोगी | टिहरी-55 | टिहरी | चम्बा | 2003 | बुडोगी | बुडोगी | 0.00 | 9.78 | 9.78 | 550608 |
| 218 | टिहरी डैम प्रथम वन प्रभाग | टिहरी | कमसारी | टिहरी-55 | टिहरी | चम्बा | 2004 | कमसारी | पैन्चूला | 0.00 | 13.73 | 13.73 | 550609 |
| 219 | टिहरी डैम प्रथम वन प्रभाग | टिहरी | महड़ | टिहरी-55 | टिहरी | चम्बा | 2005 | महड़ | महड़ | 0.00 | 6.46 | 6.46 | 550610 |
| 220 | टिहरी डैम प्रथम वन प्रभाग | टिहरी | सगवाणगांव | टिहरी-55 | टिहरी | चम्बा | 2003 | सगवाणगांव | नवागर | 0.00 | 17.74 | 17.74 | 550611 |
| 221 | टिहरी डैम प्रथम वन प्रभाग | टिहरी | काण्डा | टिहरी-55 | टिहरी | चम्बा | 2004 | काण्डा | काण्डा | 0.00 | 4.20 | 4.20 | 550612 |
| 222 | टिहरी डैम प्रथम वन प्रभाग | टिहरी | कण्डाखोली | टिहरी-55 | टिहरी | चम्बा | 2004 | कण्डाखोली | कण्डाखोली | 0.00 | 14.75 | 14.75 | 550613 |
| 223 | टिहरी डैम प्रथम वन प्रभाग | टिहरी | नवाघर | टिहरी-55 | टिहरी | चम्बा | 2004 | नवाघर | सगवाणगांव | 0.00 | 34.11 | 34.11 | 550614 |
| 224 | टिहरी डैम प्रथम वन प्रभाग | टिहरी | भटकोटी | टिहरी-55 | टिहरी | चम्बा | 2004 | भटकोटी | पाटा | 0.00 | 4.56 | 4.56 | 550615 |
| 225 | टिहरी डैम प्रथम वन प्रभाग | टिहरी | टिंगरी | टिहरी-55 | टिहरी | चम्बा | 2003 | टिंगरी | जगेठी | 0.00 | 12.40 | 12.40 | 550616 |
| 226 | टिहरी डैम प्रथम वन प्रभाग | टिहरी | जगेठी | टिहरी-55 | टिहरी | चम्बा | 2004 | जगेठी | जगेठी | 0.00 | 16.89 | 16.89 | 550617 |
| 227 | टिहरी डैम प्रथम वन प्रभाग | टिहरी | तुंगाली | टिहरी-55 | टिहरी | चम्बा | 2004 | तुंगाली | तुंगाली | 0.00 | 6.54 | 6.54 | 550618 |
| 228 | टिहरी डैम प्रथम वन प्रभाग | टिहरी | माणदा | टिहरी-55 | टिहरी | चम्बा | 2003 | माणदा | माणदा | 0.00 | 8.81 | 8.81 | 550619 |
| 229 | टिहरी डैम प्रथम वन प्रभाग | टिहरी | फेंगुल | टिहरी-55 | टिहरी | चम्बा | 2004 | फेंगुल | फेंगुल | 0.00 | 2.49 | 2.49 | 550620 |
| 230 | टिहरी डैम प्रथम वन प्रभाग | टिहरी | डारगी | टिहरी-55 | टिहरी | चम्बा | 2004 | डारगी | डारगी | 0.00 | 8.59 | 8.59 | 550621 |
| 231 | टिहरी डैम प्रथम वन प्रभाग | टिहरी | जगधार | टिहरी-55 | टिहरी | चम्बा | 2004 | जगधार | जगधार | 0.00 | 10.72 | 10.72 | 550622 |
| 232 | टिहरी डैम प्रथम वन प्रभाग | टिहरी | वीड | टिहरी-55 | टिहरी | चम्बा | 2005 | वीड | सेमल्टा | 0.00 | 5.97 | 5.97 | 550623 |
| 233 | टिहरी डैम प्रथम वन प्रभाग | टिहरी | ढरसालगांव | टिहरी-55 | टिहरी | चम्बा | 2003 | ढरसालगांव | ढरसालगांव | 0.00 | 3.73 | 3.73 | 550624 |
| 234 | टिहरी डैम प्रथम वन प्रभाग | टिहरी | सौंदकोटी | टिहरी-55 | टिहरी | चम्बा | 2004 | सौंदकोटी | सौंदकोटी | 0.00 | 28.60 | 28.60 | 550626 |
| 235 | टिहरी डैम प्रथम वन प्रभाग | टिहरी | केमवालगांव | टिहरी-55 | टिहरी | चम्बा | 2003 | केमवालगांव | केमवालगांव | 0.00 | 28.26 | 28.26 | 550627 |
| 236 | टिहरी डैम प्रथम वन प्रभाग | टिहरी | लामकोट | टिहरी-55 | टिहरी | चम्बा | 2004 | लामकोट | लामकोट | 0.00 | 5.49 | 5.49 | 550628 |
| 237 | टिहरी डैम प्रथम वन प्रभाग | टिहरी | बटखेम | टिहरी-55 | टिहरी | चम्बा | 2004 | बटखेम | बटखेम | 0.00 | 6.29 | 6.29 | 550629 |
| 238 | टिहरी डैम प्रथम वन प्रभाग | टिहरी | नकोट | टिहरी-55 | टिहरी | चम्बा | 2003 | नकोट | नकोट | 0.00 | 68.32 | 68.32 | 550640 |
| 239 | टिहरी डैम प्रथम वन प्रभाग | टिहरी | कोलधार | टिहरी-55 | टिहरी | चम्बा | 2003 | कोलधार | कोलधार | 0.00 | 9.26 | 9.26 | 550641 |
| 240 | टिहरी डैम प्रथम वन प्रभाग | टिहरी | भौड़ी लगा नकोट | टिहरी-55 | टिहरी | चम्बा | 2004 | भौड़ी लगा नकोट | कोलधार | 0.00 | 19.29 | 19.29 | 550642 |
| 241 | टिहरी डैम प्रथम वन प्रभाग | टिहरी | चामनी | टिहरी-55 | टिहरी | चम्बा | 2003 | चामनी | चामनी | 0.00 | 12.74 | 12.74 | 550643 |
| 242 | टिहरी डैम प्रथम वन प्रभाग | टिहरी | क्यारी | टिहरी-55 | टिहरी | चम्बा | 2003 | क्यारी | क्यारी | 0.00 | 3.96 | 3.96 | 550644 |
| 243 | टिहरी डैम प्रथम वन प्रभाग | टिहरी | थान बेमर | टिहरी-55 | टिहरी | चम्बा | 2004 | थान बेमर | दिवाडा | 0.00 | 11.09 | 11.09 | 550645 |
| 244 | टिहरी डैम प्रथम वन प्रभाग | टिहरी | सेमल्टा | टिहरी-55 | टिहरी | चम्बा | 2003 | सेमल्टा | वीड | 0.00 | 8.45 | 8.45 | 550646 |
| 245 | टिहरी डैम प्रथम वन प्रभाग | टिहरी | छाती | टिहरी-55 | टिहरी | चम्बा | 2003 | छाती | छाती | 0.00 | 1.48 | 1.48 | 550647 |
| 246 | टिहरी डैम प्रथम वन प्रभाग | सुरकण्डा | ढरसालगांव | टिहरी-55 | टिहरी | चम्बा | 2010 | ढरसालगांव | नैल | 0.00 | 1.73 | 1.73 | 550625 |
| 247 | टिहरी डैम प्रथम वन प्रभाग | सुरकण्डा | डडूर | टिहरी-55 | टिहरी | चम्बा | 2010 | डडूर | डडूर | 0.00 | 17.75 | 17.75 | 550630 |

| क्रम संख्या | वन प्रभाग का नाम | राजि का नाम | वन पंचायत का नाम | जनपद का नाम व राष्ट्रीय कोड | तहसील का नाम | विकासखण्ड का नाम | वन पंचायत का गठन वर्ष | राजस्व ग्राम का नाम | ग्राम पंचायत का नाम | वन पंचायत का क्षेत्रफल (हेक्टेयर में) | | | वन पंचायत कोड |
|-------------|---------------------------|-------------|--------------------|-----------------------------|--------------|------------------|-----------------------|---------------------|---------------------|---------------------------------------|----------|---------------|---------------|
| | | | | | | | | | | आरक्षित वन | सिविल वन | कुल क्षेत्रफल | |
| 1 | 2 | 3 | 4 | 5 | 6 | 7 | 8 | 9 | 10 | 11 | 12 | 13 | 14 |
| 248 | टिहरी डैम प्रथम वन प्रभाग | सुरकण्डा | मुडियागांव | टिहरी-55 | टिहरी | चम्बा | 2004 | मुडियागांव | डडूर | 0.00 | 12.55 | 12.55 | 550631 |
| 249 | टिहरी डैम प्रथम वन प्रभाग | सुरकण्डा | कोटीगाड | टिहरी-55 | टिहरी | चम्बा | 2004 | कोटीगाड | कोटीगाड | 0.00 | 14.85 | 14.85 | 550632 |
| 250 | टिहरी डैम प्रथम वन प्रभाग | सुरकण्डा | मंज्याडगांव | टिहरी-55 | टिहरी | चम्बा | 2004 | मंज्याडगांव | सिलकोटी | 0.00 | 8.29 | 8.29 | 550633 |
| 251 | टिहरी डैम प्रथम वन प्रभाग | सुरकण्डा | खडीखाल | टिहरी-55 | टिहरी | चम्बा | 2004 | खडीखाल | खडीखाल | 0.00 | 18.25 | 18.25 | 550634 |
| 252 | टिहरी डैम प्रथम वन प्रभाग | सुरकण्डा | केमर रौलियालगांव | टिहरी-55 | टिहरी | चम्बा | 2004 | केमर रौलियालगांव | खडीखाल | 0.00 | 16.14 | 16.14 | 550635 |
| 253 | टिहरी डैम प्रथम वन प्रभाग | सुरकण्डा | जुगडगांव | टिहरी-55 | टिहरी | चम्बा | 2011 | जुगडगांव | जुगडगांव | 0.00 | 1.40 | 1.40 | 550636 |
| 254 | टिहरी डैम प्रथम वन प्रभाग | सुरकण्डा | पाली | टिहरी-55 | टिहरी | चम्बा | 2003 | पाली | पाली | 0.00 | 3.83 | 3.83 | 550637 |
| 255 | टिहरी डैम प्रथम वन प्रभाग | सुरकण्डा | चोपडी | टिहरी-55 | टिहरी | चम्बा | 2010 | चोपडी | जसपुर | 0.00 | 12.28 | 12.28 | 550638 |
| 256 | टिहरी डैम प्रथम वन प्रभाग | सुरकण्डा | जाख | टिहरी-55 | टिहरी | चम्बा | 2004 | जाख | जाख | 0.00 | 4.93 | 4.93 | 550639 |
| 257 | टिहरी डैम प्रथम वन प्रभाग | सुरकण्डा | अलेरू | टिहरी-55 | टिहरी | थोलधार | 2004 | अलेरू | अलेरू | 0.00 | 10.57 | 10.57 | 550648 |
| 258 | टिहरी डैम प्रथम वन प्रभाग | सुरकण्डा | कलेथ | टिहरी-55 | टिहरी | थोलधार | 2003 | कलेथ | कलेथ | 0.00 | 3.95 | 3.95 | 550649 |
| 259 | टिहरी डैम प्रथम वन प्रभाग | सुरकण्डा | चुरेडना | टिहरी-55 | टिहरी | थोलधार | 2004 | चुरेडना | पलियाण | 0.00 | 6.62 | 6.62 | 550650 |
| 260 | टिहरी डैम प्रथम वन प्रभाग | सुरकण्डा | किरगणी | टिहरी-55 | टिहरी | चम्बा | 2008 | किरगणी | किरगणी | 0.00 | 39.37 | 39.37 | 550651 |
| 261 | टिहरी डैम प्रथम वन प्रभाग | सुरकण्डा | डाबरी | टिहरी-55 | टिहरी | थोलधार | 2003 | डाबरी | डाबरी | 0.00 | 3.85 | 3.85 | 550652 |
| 262 | टिहरी डैम प्रथम वन प्रभाग | सुरकण्डा | ग्वाड लग्गा जौलंगी | टिहरी-55 | टिहरी | थोलधार | 2003 | ग्वाड लग्गा जौलंगी | जौलंगी | 0.00 | 3.74 | 3.74 | 550653 |
| 263 | टिहरी डैम प्रथम वन प्रभाग | सुरकण्डा | बेरगणी | टिहरी-55 | टिहरी | थोलधार | 2003 | बेरगणी | बेरगणी | 0.00 | 6.54 | 6.54 | 550654 |
| 264 | टिहरी डैम प्रथम वन प्रभाग | सुरकण्डा | ज्यूदासू | टिहरी-55 | टिहरी | थोलधार | 2004 | ज्यूदासू | ज्यूदासू | 0.00 | 4.95 | 4.95 | 550655 |
| 265 | टिहरी डैम प्रथम वन प्रभाग | सुरकण्डा | तिवाडगांव | टिहरी-55 | टिहरी | थोलधार | 2004 | तिवाडगांव | तिवाडगांव | 0.00 | 7.60 | 7.60 | 550656 |
| 266 | टिहरी डैम प्रथम वन प्रभाग | सुरकण्डा | पनेथ | टिहरी-55 | टिहरी | थोलधार | 2004 | पनेथ | पलास | 0.00 | 1.53 | 1.53 | 550657 |
| 267 | टिहरी डैम प्रथम वन प्रभाग | सुरकण्डा | इण्डर | टिहरी-55 | टिहरी | थोलधार | 2004 | इण्डर | इण्डर | 0.00 | 3.91 | 3.91 | 550658 |
| 268 | टिहरी डैम प्रथम वन प्रभाग | सुरकण्डा | नकोट लग्गा जौलंगी | टिहरी-55 | टिहरी | थोलधार | 2018 | नकोट लग्गा जौलंगी | नकोट लग्गा जौलंगी | 0.00 | 2.50 | 2.50 | 550659 |
| 269 | टिहरी डैम प्रथम वन प्रभाग | नैलचामी | मल्ड | टिहरी-55 | घनसाली | भिलंगना | 2004 | मल्ड | मल्ड | 0.00 | 2.63 | 2.63 | 550660 |
| 270 | टिहरी डैम प्रथम वन प्रभाग | नैलचामी | चामी | टिहरी-55 | घनसाली | भिलंगना | 2004 | चामी | चामी | 0.00 | 4.17 | 4.17 | 550661 |
| 271 | टिहरी डैम प्रथम वन प्रभाग | नैलचामी | जाख | टिहरी-55 | घनसाली | भिलंगना | 2004 | जाख | जाख ग्यारहगांव | 0.00 | 2.41 | 2.41 | 550662 |
| 272 | टिहरी डैम प्रथम वन प्रभाग | नैलचामी | मंजियाडी | टिहरी-55 | घनसाली | भिलंगना | 2004 | मंजियाडी | मंजियाडी | 0.00 | 9.33 | 9.33 | 550663 |
| 273 | टिहरी डैम प्रथम वन प्रभाग | नैलचामी | थार्ती | टिहरी-55 | घनसाली | भिलंगना | 2004 | थार्ती | थार्ती | 0.00 | 6.85 | 6.85 | 550664 |
| 274 | टिहरी डैम प्रथम वन प्रभाग | नैलचामी | धारगांव | टिहरी-55 | घनसाली | भिलंगना | 2004 | धारगांव | धारगांव | 0.00 | 9.46 | 9.46 | 550665 |
| 275 | टिहरी डैम प्रथम वन प्रभाग | नैलचामी | क्यार्क तितराणा | टिहरी-55 | घनसाली | भिलंगना | 2004 | क्यार्क तितराणा | क्यार्क तितराणा | 0.00 | 9.95 | 9.95 | 550666 |
| 276 | टिहरी डैम प्रथम वन प्रभाग | नैलचामी | होल्टा | टिहरी-55 | घनसाली | भिलंगना | 2005 | होल्टा | होल्टा | 0.00 | 19.83 | 19.83 | 550667 |
| 277 | टिहरी डैम प्रथम वन प्रभाग | नैलचामी | मल्याकोट | टिहरी-55 | घनसाली | भिलंगना | 2004 | मल्याकोट | मल्याकोट | 0.00 | 5.86 | 5.86 | 550668 |
| 278 | टिहरी डैम प्रथम वन प्रभाग | नैलचामी | चकरेड़ा | टिहरी-55 | घनसाली | भिलंगना | 2005 | चकरेड़ा | चकरेड़ा | 0.00 | 59.10 | 59.10 | 550669 |

| क्रम संख्या | वन प्रभाग का नाम | राजि का नाम | वन पंचायत का नाम | जनपद का नाम व राष्ट्रीय कोड | तहसील का नाम | विकासखण्ड का नाम | वन पंचायत का गठन वर्ष | राजस्व ग्राम का नाम | ग्राम पंचायत का नाम | वन पंचायत का क्षेत्रफल (हेक्टेयर में) | | | वन पंचायत कोड |
|-------------|---------------------------|-------------|----------------------|-----------------------------|--------------|------------------|-----------------------|----------------------|--|---------------------------------------|----------|---------------|---------------|
| | | | | | | | | | | आरक्षित वन | सिविल वन | कुल क्षेत्रफल | |
| 1 | 2 | 3 | 4 | 5 | 6 | 7 | 8 | 9 | 10 | 11 | 12 | 13 | 14 |
| 279 | टिहरी डैम प्रथम वन प्रभाग | नैलचामी | चौरा | टिहरी-55 | घनसाली | भिलंगना | 2004 | चौरा | चौरा | 0.00 | 5.85 | 5.85 | 550670 |
| 280 | टिहरी डैम प्रथम वन प्रभाग | नैलचामी | चौरा | टिहरी-55 | घनसाली | भिलंगना | 2004 | चौरा | चौरा | 0.00 | 4.85 | 4.85 | 550671 |
| 281 | टिहरी डैम प्रथम वन प्रभाग | नैलचामी | महड़ | टिहरी-55 | घनसाली | भिलंगना | 2004 | महड़ | महड़ | 0.00 | 4.68 | 4.68 | 550672 |
| 282 | टिहरी डैम प्रथम वन प्रभाग | नैलचामी | पुण्डोली | टिहरी-55 | घनसाली | भिलंगना | 2004 | पुण्डोली | पुण्डोली | 0.00 | 6.14 | 6.14 | 550673 |
| 283 | टिहरी डैम प्रथम वन प्रभाग | नैलचामी | बहेड़ा | टिहरी-55 | घनसाली | भिलंगना | 2005 | बहेड़ा | बहेड़ा (ग्राम पंचायत/नगर पंचायत, घनसाली) | 0.00 | 2.70 | 2.70 | 550674 |
| 284 | टिहरी डैम प्रथम वन प्रभाग | नैलचामी | सुरांश | टिहरी-55 | घनसाली | भिलंगना | 2004 | सुरांश | तोणखण्ड | 0.00 | 7.04 | 7.04 | 550675 |
| 285 | टिहरी डैम प्रथम वन प्रभाग | नैलचामी | तोणखण्ड | टिहरी-55 | घनसाली | भिलंगना | 2004 | तोणखण्ड | तोणखण्ड | 0.00 | 3.40 | 3.40 | 550676 |
| 286 | टिहरी डैम प्रथम वन प्रभाग | नैलचामी | जखन्याली | टिहरी-55 | घनसाली | भिलंगना | 2004 | जखन्याली | देवलंग | 0.00 | 3.30 | 3.30 | 550677 |
| 287 | टिहरी डैम प्रथम वन प्रभाग | नैलचामी | मुयालगांव | टिहरी-55 | घनसाली | भिलंगना | 2004 | मुयालगांव | मुयालगांव | 0.00 | 6.69 | 6.69 | 550678 |
| 288 | टिहरी डैम प्रथम वन प्रभाग | नैलचामी | फलेण्डा | टिहरी-55 | घनसाली | भिलंगना | 2004 | फलेण्डा | फलेण्डा | 0.00 | 20.09 | 20.09 | 550679 |
| 289 | टिहरी डैम प्रथम वन प्रभाग | नैलचामी | बौर | टिहरी-55 | घनसाली | भिलंगना | 2004 | बौर | बौर | 0.00 | 1.60 | 1.60 | 550681 |
| 290 | टिहरी डैम प्रथम वन प्रभाग | नैलचामी | द्वारी | टिहरी-55 | घनसाली | भिलंगना | 2004 | द्वारी | द्वारी | 0.00 | 3.80 | 3.80 | 550682 |
| 291 | टिहरी डैम प्रथम वन प्रभाग | नैलचामी | इन्द्रोला | टिहरी-55 | घनसाली | भिलंगना | 2004 | इन्द्रोला | इन्द्रोला | 0.00 | 5.63 | 5.63 | 550683 |
| 292 | टिहरी डैम प्रथम वन प्रभाग | नैलचामी | थापला | टिहरी-55 | घनसाली | भिलंगना | 2004 | थापला | थापला | 0.00 | 1.76 | 1.76 | 550684 |
| 293 | टिहरी डैम प्रथम वन प्रभाग | नैलचामी | नैल | टिहरी-55 | घनसाली | भिलंगना | 2004 | नैल | नैल | 0.00 | 2.62 | 2.62 | 550685 |
| 294 | टिहरी डैम प्रथम वन प्रभाग | नैलचामी | देवलंग | टिहरी-55 | घनसाली | भिलंगना | 2004 | देवलंग | देवलंग | 0.00 | 19.37 | 19.37 | 550686 |
| 295 | टिहरी डैम प्रथम वन प्रभाग | नैलचामी | मुण्डेती | टिहरी-55 | घनसाली | भिलंगना | 2004 | मुण्डेती | मुण्डेती | 0.00 | 5.08 | 5.08 | 550692 |
| 296 | टिहरी डैम प्रथम वन प्रभाग | नैलचामी | थापाला आदली | टिहरी-55 | घनसाली | भिलंगना | 2004 | थापाला आदली | थापाला आदली | 0.00 | 4.29 | 4.29 | 550693 |
| 297 | टिहरी डैम प्रथम वन प्रभाग | नैलचामी | आली | टिहरी-55 | घनसाली | भिलंगना | 2004 | आली | आली | 0.00 | 7.08 | 7.08 | 550694 |
| 298 | टिहरी डैम प्रथम वन प्रभाग | नैलचामी | खसेती | टिहरी-55 | घनसाली | भिलंगना | 2005 | खसेती | खसेती | 0.00 | 6.26 | 6.26 | 550695 |
| 299 | टिहरी डैम प्रथम वन प्रभाग | नैलचामी | सिलोस | टिहरी-55 | घनसाली | भिलंगना | 2005 | सिलोस | सिलोस | 0.00 | 7.54 | 7.54 | 550696 |
| 300 | टिहरी डैम प्रथम वन प्रभाग | नैलचामी | डखवाणगांव | टिहरी-55 | घनसाली | भिलंगना | 2004 | डखवाणगांव | डखवाणगांव | 0.00 | 5.60 | 5.60 | 550697 |
| 301 | टिहरी डैम प्रथम वन प्रभाग | नैलचामी | जाख | टिहरी-55 | घनसाली | भिलंगना | 2004 | जाख | जाख | 0.00 | 13.44 | 13.44 | 550698 |
| 302 | टिहरी डैम प्रथम वन प्रभाग | नैलचामी | सरुणामय बडियारकुण्डा | टिहरी-55 | घनसाली | भिलंगना | 2004 | सरुणामय बडियारकुण्डा | सरुणामय बडियारकुण्डा | 0.00 | 8.54 | 8.54 | 550699 |
| 303 | टिहरी डैम प्रथम वन प्रभाग | नैलचामी | धौणी गवणी | टिहरी-55 | घनसाली | भिलंगना | 2004 | धौणी गवणी | धौणी गवणी | 0.00 | 7.95 | 7.95 | 550700 |
| 304 | टिहरी डैम प्रथम वन प्रभाग | नैलचामी | पंयाकोटी | टिहरी-55 | घनसाली | भिलंगना | 2004 | पंयाकोटी | पंयाकोटी | 0.00 | 2.61 | 2.61 | 550701 |
| 305 | टिहरी डैम प्रथम वन प्रभाग | नैलचामी | पाख | टिहरी-55 | घनसाली | भिलंगना | 2004 | पाख | पाख | 0.00 | 10.91 | 10.91 | 550702 |
| 306 | टिहरी डैम प्रथम वन प्रभाग | नैलचामी | जन्द्रवाली | टिहरी-55 | घनसाली | भिलंगना | 2004 | जन्द्रवाली | जन्द्रवाली | 0.00 | 4.47 | 4.47 | 550703 |
| 307 | टिहरी डैम प्रथम वन प्रभाग | नैलचामी | जमोलना | टिहरी-55 | घनसाली | भिलंगना | 2004 | जमोलना | जमोलना | 0.00 | 11.79 | 11.79 | 550704 |
| 308 | टिहरी डैम प्रथम वन प्रभाग | नैलचामी | दोणी वल्ली | टिहरी-55 | घनसाली | भिलंगना | 2004 | दोणी वल्ली | दोणी वल्ली | 0.00 | 1.57 | 1.57 | 550705 |
| 309 | टिहरी डैम प्रथम वन प्रभाग | नैलचामी | करखेड़ी | टिहरी-55 | घनसाली | भिलंगना | 2004 | करखेड़ी | करखेड़ी | 0.00 | 5.26 | 5.26 | 550706 |

वन पंचायत निर्देशिका-टिहरी डैम प्रथम वन प्रभाग, नई टिहरी

| क्रम संख्या | वन प्रभाग का नाम | राजि का नाम | वन पंचायत का नाम | जनपद का नाम व राष्ट्रीय कोड | तहसील का नाम | विकासखण्ड का नाम | वन पंचायत का गठन वर्ष | राजस्व ग्राम का नाम | ग्राम पंचायत का नाम | वन पंचायत का क्षेत्रफल (हेक्टेयर में) | | | वन पंचायत कोड |
|-------------|---------------------------|-------------|------------------|-----------------------------|--------------|------------------|-----------------------|---------------------|---------------------|---------------------------------------|----------|---------------|---------------|
| | | | | | | | | | | आरक्षित वन | सिविल वन | कुल क्षेत्रफल | |
| 1 | 2 | 3 | 4 | 5 | 6 | 7 | 8 | 9 | 10 | 11 | 12 | 13 | 14 |
| 310 | टिहरी डैम प्रथम वन प्रभाग | नैलचामी | ढुंग | टिहरी-55 | घनसाली | भिलंगना | 2004 | ढुंग | ढुंग | 0.00 | 15.56 | 15.56 | 550707 |
| 311 | टिहरी डैम प्रथम वन प्रभाग | नैलचामी | बजियालगांव | टिहरी-55 | घनसाली | भिलंगना | 2004 | बजियालगांव | बजियालगांव | 0.00 | 5.76 | 5.76 | 550708 |
| 312 | टिहरी डैम प्रथम वन प्रभाग | नैलचामी | अखोडी | टिहरी-55 | घनसाली | भिलंगना | 2004 | अखोडी | अखोडी | 0.00 | 6.09 | 6.09 | 550709 |
| 313 | टिहरी डैम प्रथम वन प्रभाग | नैलचामी | भौणा | टिहरी-55 | घनसाली | भिलंगना | 2005 | भौणा | भौणा | 0.00 | 4.08 | 4.08 | 550710 |
| 314 | टिहरी डैम प्रथम वन प्रभाग | नैलचामी | चांजी तल्ली | टिहरी-55 | घनसाली | भिलंगना | 2004 | चांजी तल्ली | चांजी तल्ली | 0.00 | 6.46 | 6.46 | 550711 |
| 315 | टिहरी डैम प्रथम वन प्रभाग | नैलचामी | गनवाडी | टिहरी-55 | घनसाली | भिलंगना | 2004 | गनवाडी | गनवाडी | 0.00 | 5.73 | 5.73 | 550712 |
| 316 | टिहरी डैम प्रथम वन प्रभाग | नैलचामी | हडियाणा मल्ला | टिहरी-55 | घनसाली | भिलंगना | 2004 | हडियाणा मल्ला | हडियाणा मल्ला | 0.00 | 4.55 | 4.55 | 550713 |
| 317 | टिहरी डैम प्रथम वन प्रभाग | नैलचामी | चांजी मल्ली | टिहरी-55 | घनसाली | भिलंगना | 2004 | चांजी मल्ली | चांजी मल्ली | 0.00 | 3.11 | 3.11 | 550714 |
| 318 | टिहरी डैम प्रथम वन प्रभाग | नैलचामी | पंगरियाणा | टिहरी-55 | घनसाली | भिलंगना | 2004 | पंगरियाणा | पंगरियाणा | 0.00 | 3.52 | 3.52 | 550715 |
| 319 | टिहरी डैम प्रथम वन प्रभाग | नैलचामी | बडियार | टिहरी-55 | घनसाली | भिलंगना | 2004 | बडियार | बडियार | 0.00 | 4.60 | 4.60 | 550716 |
| 320 | टिहरी डैम प्रथम वन प्रभाग | नैलचामी | बडियारगांव | टिहरी-55 | घनसाली | भिलंगना | 2004 | बडियारगांव | बडियारगांव | 0.00 | 9.41 | 9.41 | 550717 |
| 321 | टिहरी डैम प्रथम वन प्रभाग | नैलचामी | कुराणगांव | टिहरी-55 | घनसाली | भिलंगना | 2005 | कुराणगांव | कुराणगांव | 0.00 | 2.36 | 2.36 | 550718 |
| 322 | टिहरी डैम प्रथम वन प्रभाग | नैलचामी | महरगांव | टिहरी-55 | घनसाली | भिलंगना | 2004 | महरगांव | महरगांव | 0.00 | 23.85 | 23.85 | 550719 |
| 323 | टिहरी डैम प्रथम वन प्रभाग | नैलचामी | सरपोली | टिहरी-55 | घनसाली | भिलंगना | 2004 | सरपोली | सरपोली | 0.00 | 8.76 | 8.76 | 550720 |
| 324 | टिहरी डैम प्रथम वन प्रभाग | नैलचामी | अन्थवालगांव | टिहरी-55 | घनसाली | भिलंगना | 2004 | अन्थवालगांव | अन्थवालगांव | 0.00 | 11.69 | 11.69 | 550721 |
| 325 | टिहरी डैम प्रथम वन प्रभाग | नैलचामी | पूर्ववालगांव | टिहरी-55 | घनसाली | भिलंगना | 2004 | पूर्ववालगांव | पूर्ववालगांव | 0.00 | 13.66 | 13.66 | 550722 |
| 326 | टिहरी डैम प्रथम वन प्रभाग | नैलचामी | तितणगांव | टिहरी-55 | घनसाली | भिलंगना | 2004 | तितणगांव | तितणगांव | 0.00 | 11.97 | 11.97 | 550723 |
| 327 | टिहरी डैम प्रथम वन प्रभाग | नैलचामी | कदूड मल्ला | टिहरी-55 | घनसाली | भिलंगना | 2004 | कदूड मल्ला | कदूड मल्ला | 0.00 | 5.54 | 5.54 | 550724 |
| 328 | टिहरी डैम प्रथम वन प्रभाग | नैलचामी | भौडगांव | टिहरी-55 | घनसाली | भिलंगना | 2004 | भौडगांव | भौडगांव | 0.00 | 3.43 | 3.43 | 550725 |
| 329 | टिहरी डैम प्रथम वन प्रभाग | नैलचामी | मन्दार | टिहरी-55 | घनसाली | भिलंगना | 2005 | मन्दार | मन्दार | 0.00 | 18.13 | 18.13 | 550726 |
| 330 | टिहरी डैम प्रथम वन प्रभाग | नैलचामी | कस्तल | टिहरी-55 | घनसाली | जाखणीधार | 2004 | कस्तल | कस्तल | 0.00 | 10.69 | 10.69 | 550727 |
| 331 | टिहरी डैम प्रथम वन प्रभाग | नैलचामी | भटवाडा | टिहरी-55 | घनसाली | जाखणीधार | 2004 | भटवाडा | भटवाडा | 0.00 | 2.49 | 2.49 | 550728 |
| 332 | टिहरी डैम प्रथम वन प्रभाग | नैलचामी | बडोनगांव | टिहरी-55 | घनसाली | जाखणीधार | 2004 | बडोनगांव | बडोनगांव | 0.00 | 3.00 | 3.00 | 550729 |
| 333 | टिहरी डैम प्रथम वन प्रभाग | नैलचामी | गहड़ | टिहरी-55 | घनसाली | जाखणीधार | 2004 | गहड़ | गहड़ | 0.00 | 30.92 | 30.92 | 550730 |
| 334 | टिहरी डैम प्रथम वन प्रभाग | नैलचामी | सेमा | टिहरी-55 | घनसाली | जाखणीधार | 2004 | सेमा | सेमा | 0.00 | 6.93 | 6.93 | 550731 |
| 335 | टिहरी डैम प्रथम वन प्रभाग | नैलचामी | सुनैल्डी | टिहरी-55 | घनसाली | जाखणीधार | 2004 | सुनैल्डी | सुनैल्डी | 0.00 | 5.09 | 5.09 | 550732 |
| 336 | टिहरी डैम प्रथम वन प्रभाग | नैलचामी | कुमारगांव | टिहरी-55 | घनसाली | जाखणीधार | 2004 | कुमारगांव | कुमारगांव | 0.00 | 2.26 | 2.26 | 550733 |
| 337 | टिहरी डैम प्रथम वन प्रभाग | नैलचामी | ढुंग | टिहरी-55 | घनसाली | जाखणीधार | 2004 | ढुंग | ढुंग | 0.00 | 3.36 | 3.36 | 550734 |
| 338 | टिहरी डैम प्रथम वन प्रभाग | नैलचामी | पुजारगांव | टिहरी-55 | घनसाली | जाखणीधार | 2004 | पुजारगांव | पुजारगांव | 0.00 | 8.20 | 8.20 | 550735 |
| 339 | टिहरी डैम प्रथम वन प्रभाग | नैलचामी | सारफुल | टिहरी-55 | घनसाली | जाखणीधार | 2004 | सारफुल | सारफुल | 0.00 | 4.05 | 4.05 | 550736 |
| 340 | टिहरी डैम प्रथम वन प्रभाग | नैलचामी | चौन्दाणा | टिहरी-55 | घनसाली | जाखणीधार | 2004 | चौन्दाणा | चौन्दाणा | 0.00 | 5.48 | 5.48 | 550737 |

| क्रम संख्या | वन प्रभाग का नाम | राजि का नाम | वन पंचायत का नाम | जनपद का नाम व राष्ट्रीय कोड | तहसील का नाम | विकासखण्ड का नाम | वन पंचायत का गठन वर्ष | राजस्व ग्राम का नाम | ग्राम पंचायत का नाम | वन पंचायत का क्षेत्रफल (हेक्टेयर में) | | | वन पंचायत कोड |
|-------------|---------------------------|-------------|------------------|-----------------------------|--------------|------------------|-----------------------|---------------------|---------------------|---------------------------------------|----------|---------------|---------------|
| | | | | | | | | | | आरक्षित वन | सिविल वन | कुल क्षेत्रफल | |
| 1 | 2 | 3 | 4 | 5 | 6 | 7 | 8 | 9 | 10 | 11 | 12 | 13 | 14 |
| 341 | टिहरी डैम प्रथम वन प्रभाग | नैलचामी | मुसांकी | टिहरी-55 | घनसाली | जाखणीघार | 2004 | मुसांकी | मुसांकी | 0.00 | 5.65 | 5.65 | 550738 |
| 342 | टिहरी डैम प्रथम वन प्रभाग | नैलचामी | कण्डोगी | टिहरी-55 | घनसाली | जाखणीघार | 2004 | कण्डोगी | कण्डोगी | 0.00 | 3.64 | 3.64 | 550739 |
| 343 | टिहरी डैम प्रथम वन प्रभाग | नैलचामी | थात | टिहरी-55 | घनसाली | जाखणीघार | 2004 | थात | थात | 0.00 | 8.62 | 8.62 | 550740 |
| 344 | टिहरी डैम प्रथम वन प्रभाग | नैलचामी | सेम्या | टिहरी-55 | घनसाली | जाखणीघार | 2004 | सेम्या | सेम्या | 0.00 | 11.17 | 11.17 | 550741 |
| 345 | टिहरी डैम प्रथम वन प्रभाग | नैलचामी | ननुवा | टिहरी-55 | घनसाली | जाखणीघार | 2004 | ननुवा | ननुवा | 0.00 | 10.50 | 10.50 | 550742 |
| 346 | टिहरी डैम प्रथम वन प्रभाग | नैलचामी | लासी | टिहरी-55 | घनसाली | जाखणीघार | 2004 | लासी | लासी | 0.00 | 4.22 | 4.22 | 550743 |
| 347 | टिहरी डैम प्रथम वन प्रभाग | नैलचामी | सैण | टिहरी-55 | घनसाली | जाखणीघार | 2004 | सैण | सैण | 0.00 | 3.41 | 3.41 | 550744 |
| 348 | टिहरी डैम प्रथम वन प्रभाग | नैलचामी | छैली | टिहरी-55 | घनसाली | जाखणीघार | 2004 | छैली | छैली | 0.00 | 9.71 | 9.71 | 550745 |
| 349 | टिहरी डैम प्रथम वन प्रभाग | नैलचामी | गेंवली | टिहरी-55 | घनसाली | भिलंगना | 2004 | गेंवली | गेंवली | 0.00 | 1.11 | 1.11 | 550746 |
| 350 | टिहरी डैम प्रथम वन प्रभाग | नैलचामी | पोखार | टिहरी-55 | घनसाली | भिलंगना | 2004 | पोखार | पोखार | 0.00 | 2.35 | 2.35 | 550747 |
| 351 | टिहरी डैम प्रथम वन प्रभाग | नैलचामी | सौड़ | टिहरी-55 | घनसाली | भिलंगना | 2004 | सौड़ | सौड़ | 0.00 | 6.07 | 6.07 | 550748 |
| 352 | टिहरी डैम प्रथम वन प्रभाग | नैलचामी | ज्यूदांगा | टिहरी-55 | घनसाली | भिलंगना | 2004 | ज्यूदांगा | ज्यूदांगा | 0.00 | 3.25 | 3.25 | 550749 |
| 353 | टिहरी डैम प्रथम वन प्रभाग | नैलचामी | कोठार | टिहरी-55 | घनसाली | भिलंगना | 2004 | कोठार | कोठार | 0.00 | 3.74 | 3.74 | 550750 |
| 354 | टिहरी डैम प्रथम वन प्रभाग | नैलचामी | बुढवां | टिहरी-55 | घनसाली | भिलंगना | 2004 | बुढवां | बुढवां | 0.00 | 1.59 | 1.59 | 550751 |
| 355 | टिहरी डैम प्रथम वन प्रभाग | नैलचामी | धारगांव | टिहरी-55 | घनसाली | भिलंगना | 2004 | धारगांव | धारगांव | 0.00 | 8.28 | 8.28 | 550752 |
| 356 | टिहरी डैम प्रथम वन प्रभाग | नैलचामी | जन्दोली | टिहरी-55 | घनसाली | भिलंगना | 2004 | जन्दोली | जन्दोली | 0.00 | 7.53 | 7.53 | 550753 |
| 357 | टिहरी डैम प्रथम वन प्रभाग | नैलचामी | रगड़ी सांकरी | टिहरी-55 | घनसाली | भिलंगना | 2004 | रगड़ी सांकरी | रगड़ी सांकरी | 0.00 | 20.92 | 20.92 | 550754 |
| 358 | टिहरी डैम प्रथम वन प्रभाग | नैलचामी | भाटगांव | टिहरी-55 | घनसाली | भिलंगना | 2004 | भाटगांव | भाटगांव | 0.00 | 26.26 | 26.26 | 550755 |
| 359 | टिहरी डैम प्रथम वन प्रभाग | नैलचामी | भेलुन्ता | टिहरी-55 | घनसाली | भिलंगना | 2004 | भेलुन्ता | भेलुन्ता | 0.00 | 18.18 | 18.18 | 550756 |
| 360 | टिहरी डैम प्रथम वन प्रभाग | नैलचामी | बजिंगा | टिहरी-55 | घनसाली | भिलंगना | 2004 | बजिंगा | बजिंगा | 0.00 | 5.52 | 5.52 | 550757 |
| 361 | टिहरी डैम प्रथम वन प्रभाग | नैलचामी | लोम | टिहरी-55 | घनसाली | भिलंगना | 2004 | लोम | लोम | 0.00 | 6.32 | 6.32 | 550758 |
| 362 | टिहरी डैम प्रथम वन प्रभाग | नैलचामी | समणगांव | टिहरी-55 | घनसाली | भिलंगना | 2004 | समणगांव | समणगांव | 0.00 | 2.39 | 2.39 | 550759 |
| 363 | टिहरी डैम प्रथम वन प्रभाग | नैलचामी | म्यूडा चक | टिहरी-55 | घनसाली | भिलंगना | 2004 | म्यूडा चक | म्यूडा चक | 0.00 | 6.74 | 6.74 | 550760 |
| 364 | टिहरी डैम प्रथम वन प्रभाग | नैलचामी | गंगी | टिहरी-55 | घनसाली | भिलंगना | 2004 | गंगी | गंगी | 0.00 | 11.25 | 11.25 | 550761 |
| 365 | टिहरी डैम प्रथम वन प्रभाग | नैलचामी | रीचक | टिहरी-55 | घनसाली | भिलंगना | 2004 | रीचक | रीचक | 0.00 | 6.36 | 6.36 | 550762 |
| 366 | टिहरी डैम प्रथम वन प्रभाग | नैलचामी | निस्वाली भाटगांव | टिहरी-55 | घनसाली | भिलंगना | 2004 | निस्वाली भाटगांव | निस्वाली भाटगांव | 0.00 | 20.11 | 20.11 | 550763 |
| 367 | टिहरी डैम प्रथम वन प्रभाग | नैलचामी | चक्रगांव | टिहरी-55 | घनसाली | भिलंगना | 2004 | चक्रगांव | चक्रगांव | 0.00 | 6.01 | 6.01 | 550764 |
| 368 | टिहरी डैम प्रथम वन प्रभाग | नैलचामी | चन्दला | टिहरी-55 | घनसाली | भिलंगना | 2004 | चन्दला | चन्दला | 0.00 | 23.94 | 23.94 | 550765 |
| 369 | टिहरी डैम प्रथम वन प्रभाग | नैलचामी | बीना | टिहरी-55 | घनसाली | भिलंगना | 2004 | बीना | बीना | 0.00 | 18.40 | 18.40 | 550766 |
| 370 | टिहरी डैम प्रथम वन प्रभाग | नैलचामी | मलेथा | टिहरी-55 | घनसाली | भिलंगना | 2004 | मलेथा | मलेथा | 0.00 | 25.70 | 25.70 | 550767 |
| 371 | टिहरी डैम प्रथम वन प्रभाग | नैलचामी | जौगियाडा | टिहरी-55 | घनसाली | भिलंगना | 2004 | जौगियाडा | जौगियाडा | 0.00 | 11.34 | 11.34 | 550768 |

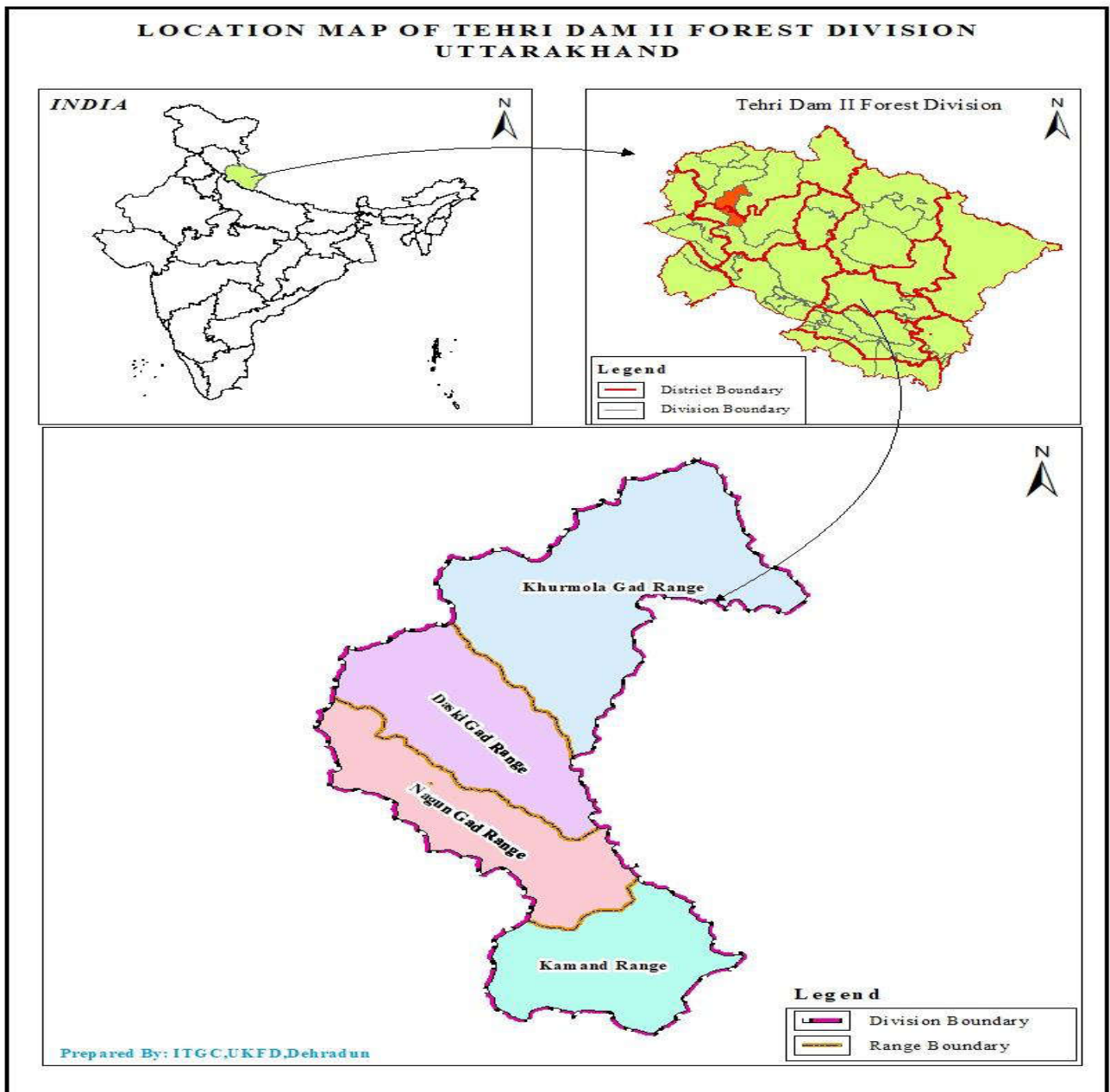
| क्रम संख्या | वन प्रभाग का नाम | राजि का नाम | वन पंचायत का नाम | जनपद का नाम व राष्ट्रीय कोड | तहसील का नाम | विकासखण्ड का नाम | वन पंचायत का गठन वर्ष | राजस्व ग्राम का नाम | ग्राम पंचायत का नाम | वन पंचायत का क्षेत्रफल (हेक्टेयर में) | | | वन पंचायत कोड |
|---------------------------------------|---------------------------|-------------|--|-----------------------------|--------------|------------------|-----------------------|---------------------|------------------------------|---------------------------------------|----------|---------------|---------------|
| | | | | | | | | | | आरक्षित वन | सिविल वन | कुल क्षेत्रफल | |
| 1 | 2 | 3 | 4 | 5 | 6 | 7 | 8 | 9 | 10 | 11 | 12 | 13 | 14 |
| 372 | टिहरी डैम प्रथम वन प्रभाग | नैलचामी | गवाणा मल्ला | टिहरी-55 | घनसाली | भिलंगना | 2004 | गवाणा मल्ला | गवाणा मल्ला | 0.00 | 13.41 | 13.41 | 550769 |
| 373 | टिहरी डैम प्रथम वन प्रभाग | नैलचामी | कण्डारगांव मल्ला | टिहरी-55 | घनसाली | भिलंगना | 2004 | कण्डारगांव मल्ला | कण्डारगांव मल्ला | 0.00 | 8.41 | 8.41 | 550770 |
| 374 | टिहरी डैम प्रथम वन प्रभाग | नैलचामी | रानीडांग | टिहरी-55 | घनसाली | भिलंगना | 2004 | रानीडांग | रानीडांग | 0.00 | 3.61 | 3.61 | 550771 |
| 375 | टिहरी डैम प्रथम वन प्रभाग | नैलचामी | महरगांव मल्ला | टिहरी-55 | घनसाली | भिलंगना | 2004 | महरगांव मल्ला | महरगांव मल्ला | 0.00 | 6.00 | 6.00 | 550772 |
| 376 | टिहरी डैम प्रथम वन प्रभाग | नैलचामी | चडोली | टिहरी-55 | घनसाली | भिलंगना | 2004 | चडोली | चडोली | 0.00 | 9.78 | 9.78 | 550773 |
| 377 | टिहरी डैम प्रथम वन प्रभाग | नैलचामी | मेण्डूसिन्दवालगांव | टिहरी-55 | घनसाली | भिलंगना | 2004 | मेण्डूसिन्दवालगांव | मेण्डूसिन्दवालगांव | 0.00 | 18.00 | 18.00 | 550774 |
| 378 | टिहरी डैम प्रथम वन प्रभाग | नैलचामी | गवाणा तल्ला | टिहरी-55 | घनसाली | भिलंगना | 2004 | गवाणा तल्ला | गवाणा तल्ला | 0.00 | 11.98 | 11.98 | 550775 |
| 379 | टिहरी डैम प्रथम वन प्रभाग | नैलचामी | कैलबागी | टिहरी-55 | घनसाली | भिलंगना | 2004 | कैलबागी | कैलबागी | 0.00 | 6.27 | 6.27 | 550776 |
| 380 | टिहरी डैम प्रथम वन प्रभाग | नैलचामी | देवज | टिहरी-55 | घनसाली | भिलंगना | 2004 | देवज | देवज | 0.00 | 7.16 | 7.16 | 550777 |
| 381 | टिहरी डैम प्रथम वन प्रभाग | नैलचामी | सटियाला | टिहरी-55 | घनसाली | भिलंगना | 2004 | सटियाला | सटियाला | 0.00 | 10.60 | 10.60 | 550778 |
| 382 | टिहरी डैम प्रथम वन प्रभाग | नैलचामी | स्युरी | टिहरी-55 | घनसाली | जाखणीधार | 2004 | स्युरी | स्युरी | 0.00 | 5.79 | 5.79 | 550779 |
| 383 | टिहरी डैम प्रथम वन प्रभाग | नैलचामी | चुरेडना | टिहरी-55 | घनसाली | जाखणीधार | 2004 | चुरेडना | चुरेडना | 0.00 | 2.07 | 2.07 | 550780 |
| 384 | टिहरी डैम प्रथम वन प्रभाग | नैलचामी | पिपोला | टिहरी-55 | घनसाली | जाखणीधार | 2004 | पिपोला | पिपोला | 0.00 | 6.97 | 6.97 | 550781 |
| 385 | टिहरी डैम प्रथम वन प्रभाग | नैलचामी | रौंसाल | टिहरी-55 | घनसाली | भिलंगना | 2004 | रौंसाल | रौंसाल | 0.00 | 3.62 | 3.62 | 550782 |
| 386 | टिहरी डैम प्रथम वन प्रभाग | नैलचामी | सरुणा | टिहरी-55 | घनसाली | भिलंगना | 2004 | सरुणा | सरुणा | 0.00 | 1.63 | 1.63 | 550783 |
| 387 | टिहरी डैम प्रथम वन प्रभाग | नैलचामी | गिरगांव | टिहरी-55 | घनसाली | भिलंगना | 2004 | गिरगांव | गिरगांव (नगर पंचायत, घनसाली) | 0.00 | 1.37 | 1.37 | 550784 |
| 388 | टिहरी डैम प्रथम वन प्रभाग | नैलचामी | भैंटी | टिहरी-55 | बालगंगा | भिलंगना | 2011 | भैंटी | भैंटी | 0.00 | 7.23 | 7.23 | 550850 |
| कुल वन पंचायतों की संख्या= 388 | | | कुल क्षेत्रफल= 3106.55 Ha (आरक्षित भूमि/वन= 0.00 Ha, सिविल भूमि/वन= 3106.55 Ha) | | | | | | | | | | |

*स्रोत— टिहरी डैम प्रथम वन प्रभाग, नई टिहरी के अन्तर्गत आने वाली वन पंचायतों से सम्बन्धित उक्त सूची को जिलाधिकारी टिहरी से प्राप्त राजस्व अभिलेखों के आंकड़ों के आधार पर संघारित किया गया है।

12.4— टिहरी डैम वन प्रभाग द्वितीय, उत्तरकाशी

प्रभाग का गठन व भौगोलिक स्थिति:

टिहरी डैम वन प्रभाग द्वितीय, का मुख्यालय देहरादून से लगभग 145 किलो मीटर की दूरी पर कोटबंगला, उत्तरकाशी में स्थित है। वन प्रभाग का सृजन टिहरी बांध जलागम क्षेत्र में वनीकरण तथा भूमि संरक्षण कार्यों के सम्पादन हेतु दिनांक 29.07.1983 को किया गया। इस वन प्रभाग के सृजन का मुख्य उद्देश्य टिहरी डैम के सम्पूर्ण जलागम क्षेत्रों में वनस्पति के आवरण में वृद्धि कर भू-क्षरण को रोकना है। जिससे टिहरी नगर के पास बने बांध की आयु बढ़ाई जा सके।



क्षेत्रफल का विवरण:

प्रभाग के क्षेत्रान्तर्गत कुल 117 वन पंचायतें गठित की गई हैं, जो डुण्डा, चिन्यालीसौड़ एवं कण्डीसौड़ तहसीलों तथा डुण्डा, चिन्यालीसौड़ व थौलधार विकास खण्डों में विस्तारित हैं। प्रभाग में अवस्थित वन पंचायतों की संख्या एवं क्षेत्रफल का विवरण अधोलिखित तालिका में गया है:

| तहसील का नाम | विकासखण्ड का नाम | राजि का नाम | वन पंचायतों की संख्या | कुल क्षेत्रफल (है० में) |
|-------------------------|----------------------|-------------|-----------------------|-------------------------|
| डुण्डा | डुण्डा | खुरमोलागाड | 41 | 319.133 |
| डुण्डा, चिन्यालीसौड़ | डुण्डा, चिन्यालीसौड़ | दसकीगाड | 42 | 339.463 |
| कण्डीसौड़, चिन्यालीसौड़ | थौलधार, चिन्यालीसौड़ | नगुणगाड | 17 | 196.805 |
| कण्डीसौड़ | थौलधार | कमान्द | 17 | 118.264 |
| योग:— | | | 117 | 973.665 |

वन्यजीवों एवं वनस्पतियों का विवरण:

टिहरी डैम वन प्रभाग—द्वितीय में स्थित आरक्षित वनों तथा वन पंचायतों, में मुख्यतः धौड़ी, असेन, खैर, हल्दू, अमलताश, झींगन, सेमला, चीड़, बांज, बुरांस, अयार, काफल, कन्जू, मोरू, आंवला, सांदन, कचनार, भीमल, खैर, बेल, साल, सुरू, सैन, असेर, जामुन, रोहिणी, गुरियाल, तुन, बांस, सुरई, अयार, देवदार, फर, खड़िक आदि प्रजाति के वन स्थित हैं। निजी खेतों व अन्य स्थानों पर मुख्यतः आम, शीशम, जामुन, केलाबांज, चीड़, काफल, भीमल, झींगन, अयार, बुरांस, मोरू, कचनार, रोहिणी, धौड़ी, खड़िक, तिमला, चूलू, डैकण, आंवला, असेन, खैर, अमलताश, गुरियाल, सेमला, बांस, कुसुम, अमरूद, यूकेलिप्टस, बेडू, पीपल, बहेड़ा, हरड़, गुलर, बैरोला, खैणु, गैठी आदि प्रजाति के वृक्ष हैं। इसके अतिरिक्त विभिन्न प्रकार की औषधीय प्रजातियां जैसे सतावर, अश्वगन्धा, घृतकुमारी, गिलोय, सर्पगन्धा, तेजपत्ता, लेमनग्रास, जावाग्रास, वन तुलसी आदि भी प्रजातियां भी इस वन प्रभाग के अंतर्गत प्रचुरता में पायी जाती हैं। इसके अतिरिक्त शाक एव झाड़ी के रूप में करोन्दा, भेकल, लैन्टाना, मतकुकड़ा, तुंगला, धौला, सकिना, बासिंगा, बेन्डू, कुन्ना, कुणीजा, कुरी आदि व कुमेरिया, ताछिला, बाबला, दूब, चुप्पा आदि घासों व मालझन, दुध्दी आदि प्रजाति की लताएँ भी इन वन क्षेत्रों में पायी जाती हैं। वन प्रभाग के पंचायती तथा आरक्षित वन क्षेत्रों के अन्तर्गत गुलदार, भालू, घोरल, काकड़, सेही सियार, पर्वतीय लोमड़ी, मुर्गियां, चिड़ियां, चितरौल, जंगली बिल्ली, छिपकलियां, मेंढक, सांप, आदि वन्य जीव मुख्य रूप से पाये जाते हैं।

वन पंचायत निर्देशिका- *टिहरी डैम द्वितीय वन प्रभाग, उत्तरकाशी

| क्रम संख्या | वन प्रभाग का नाम | राजि का नाम | वन पंचायत का नाम | जनपद का नाम व राष्ट्रीय कोड | तहसील का नाम | विकासखण्ड का नाम | वन पंचायत का गठन वर्ष | राजस्व ग्राम का नाम | ग्राम पंचायत का नाम | वन पंचायत का क्षेत्रफल (हेक्टेयर में) | | | वन पंचायत कोड |
|-------------|-----------------------------|-------------|-------------------|-----------------------------|--------------|------------------|-----------------------|------------------------------|---------------------|---------------------------------------|----------|---------------|---------------|
| | | | | | | | | | | आरक्षित वन | सिविल वन | कुल क्षेत्रफल | |
| 1 | 2 | 3 | 4 | 5 | 6 | 7 | 8 | 9 | 10 | 11 | 12 | 13 | 14 |
| 1 | टिहरी डैम द्वितीय वन प्रभाग | कमान्द | डांग गुंसाई | टिहरी-55 | कण्डीसोड़ | शौलधार | 2003 | डांग गुंसाई | डांग गुंसाई | 0.00 | 23.87 | 23.87 | 550883 |
| 2 | टिहरी डैम द्वितीय वन प्रभाग | कमान्द | बरनू | टिहरी-55 | कण्डीसोड़ | शौलधार | 2003 | बरनू | बरनू | 0.00 | 17.85 | 17.85 | 550884 |
| 3 | टिहरी डैम द्वितीय वन प्रभाग | कमान्द | ल्वारखा | टिहरी-55 | कण्डीसोड़ | शौलधार | 2009 | ल्वारखा | ल्वारखा | 0.00 | 2.98 | 2.98 | 550885 |
| 4 | टिहरी डैम द्वितीय वन प्रभाग | कमान्द | भैसकोटी | टिहरी-55 | कण्डीसोड़ | शौलधार | 2009 | भैसकोटी | भैसकोटी | 0.00 | 3.02 | 3.02 | 550886 |
| 5 | टिहरी डैम द्वितीय वन प्रभाग | कमान्द | रतवाडी | टिहरी-55 | कण्डीसोड़ | शौलधार | 2004 | रतवाडी | मंजोली | 0.00 | 1.55 | 1.55 | 550887 |
| 6 | टिहरी डैम द्वितीय वन प्रभाग | कमान्द | मंजोली | टिहरी-55 | कण्डीसोड़ | शौलधार | 2010 | मंजोली | मंजोली | 0.00 | 2.99 | 2.99 | 550888 |
| 7 | टिहरी डैम द्वितीय वन प्रभाग | कमान्द | बाण्डा | टिहरी-55 | कण्डीसोड़ | शौलधार | 2004 | बाण्डा | बाण्डा | 0.00 | 8.12 | 8.12 | 550889 |
| 8 | टिहरी डैम द्वितीय वन प्रभाग | कमान्द | कैच्छू | टिहरी-55 | कण्डीसोड़ | शौलधार | 2004 | कैच्छू | कैच्छू | 0.00 | 3.43 | 3.43 | 550890 |
| 9 | टिहरी डैम द्वितीय वन प्रभाग | कमान्द | नेरी | टिहरी-55 | कण्डीसोड़ | शौलधार | 2004 | नेरी | नेरी | 0.00 | 13.85 | 13.85 | 550891 |
| 10 | टिहरी डैम द्वितीय वन प्रभाग | कमान्द | गैर गुंसाई | टिहरी-55 | कण्डीसोड़ | शौलधार | 2004 | गैर गुंसाई | गैर गुंसाई | 0.00 | 5.60 | 5.60 | 550897 |
| 11 | टिहरी डैम द्वितीय वन प्रभाग | कमान्द | क्यारी | टिहरी-55 | कण्डीसोड़ | शौलधार | 2004 | क्यारी | क्यारी | 0.00 | 5.06 | 5.06 | 550898 |
| 12 | टिहरी डैम द्वितीय वन प्रभाग | कमान्द | इडियान | टिहरी-55 | कण्डीसोड़ | शौलधार | 2004 | इडियान | इडियान | 0.00 | 7.36 | 7.36 | 550899 |
| 13 | टिहरी डैम द्वितीय वन प्रभाग | कमान्द | खमोली | टिहरी-55 | कण्डीसोड़ | शौलधार | 2004 | बगोडी, खमोली | खमोली | 0.00 | 6.80 | 6.80 | 550900 |
| 14 | टिहरी डैम द्वितीय वन प्रभाग | कमान्द | बरनोली | टिहरी-55 | कण्डीसोड़ | शौलधार | 2004 | बमराडी, बरनोली | बमराडी | 0.00 | 8.07 | 8.07 | 550901 |
| 15 | टिहरी डैम द्वितीय वन प्रभाग | कमान्द | कण्डरी | टिहरी-55 | कण्डीसोड़ | शौलधार | 2004 | बरवालगांव, कण्डरी, नैर कथीगी | बरवालगांव | 0.00 | 2.22 | 2.22 | 550902 |
| 16 | टिहरी डैम द्वितीय वन प्रभाग | कमान्द | कुनेर | टिहरी-55 | कण्डीसोड़ | शौलधार | 2004 | बैलगांव, कुनेर | बैलगांव | 0.00 | 4.37 | 4.37 | 550903 |
| 17 | टिहरी डैम द्वितीय वन प्रभाग | कमान्द | उजाड़गांव | टिहरी-55 | कण्डीसोड़ | शौलधार | 2001 | उजाड़गांव, दुरवाली | उजाड़गांव | 0.00 | 1.13 | 1.13 | 550904 |
| 18 | टिहरी डैम द्वितीय वन प्रभाग | नगुणगाड | कान्सी | टिहरी-55 | कण्डीसोड़ | चिन्यालीसोड़ | 2004 | कान्सी | कान्सी | 0.00 | 14.37 | 14.37 | 550871 |
| 19 | टिहरी डैम द्वितीय वन प्रभाग | नगुणगाड | घोन | टिहरी-55 | कण्डीसोड़ | शौलधार | 2010 | घोन | घोन | 0.00 | 25.14 | 25.14 | 550872 |
| 20 | टिहरी डैम द्वितीय वन प्रभाग | नगुणगाड | गैर | टिहरी-55 | कण्डीसोड़ | शौलधार | 2010 | गैर | गैर नगुण | 0.00 | 20.75 | 20.75 | 550873 |
| 21 | टिहरी डैम द्वितीय वन प्रभाग | नगुणगाड | लोल्दी | टिहरी-55 | कण्डीसोड़ | शौलधार | 2010 | लोल्दी | गैर नगुण | 0.00 | 19.56 | 19.56 | 550874 |
| 22 | टिहरी डैम द्वितीय वन प्रभाग | नगुणगाड | थिराणी | टिहरी-55 | कण्डीसोड़ | शौलधार | 2010 | थिराणी | मंजखेत | 0.00 | 16.88 | 16.88 | 550875 |
| 23 | टिहरी डैम द्वितीय वन प्रभाग | नगुणगाड | मंजखेत | टिहरी-55 | कण्डीसोड़ | शौलधार | 2010 | मंजखेत | मंजखेत | 0.00 | 24.69 | 24.69 | 550876 |
| 24 | टिहरी डैम द्वितीय वन प्रभाग | नगुणगाड | कौशल | टिहरी-55 | कण्डीसोड़ | शौलधार | 2011 | कौशल | कौशल | 0.00 | 6.53 | 6.53 | 550877 |
| 25 | टिहरी डैम द्वितीय वन प्रभाग | नगुणगाड | पोखरी | टिहरी-55 | कण्डीसोड़ | शौलधार | 2011 | पोखरी | पोखरी | 0.00 | 8.15 | 8.15 | 550878 |
| 26 | टिहरी डैम द्वितीय वन प्रभाग | नगुणगाड | भंगर | टिहरी-55 | कण्डीसोड़ | शौलधार | 2010 | भंगर | कण्डारगांव | 0.00 | 6.04 | 6.04 | 550879 |
| 27 | टिहरी डैम द्वितीय वन प्रभाग | नगुणगाड | कण्डार गांव तल्ला | टिहरी-55 | कण्डीसोड़ | शौलधार | 2010 | कण्डार गांव तल्ला | कण्डारगांव | 0.00 | 5.64 | 5.64 | 550880 |

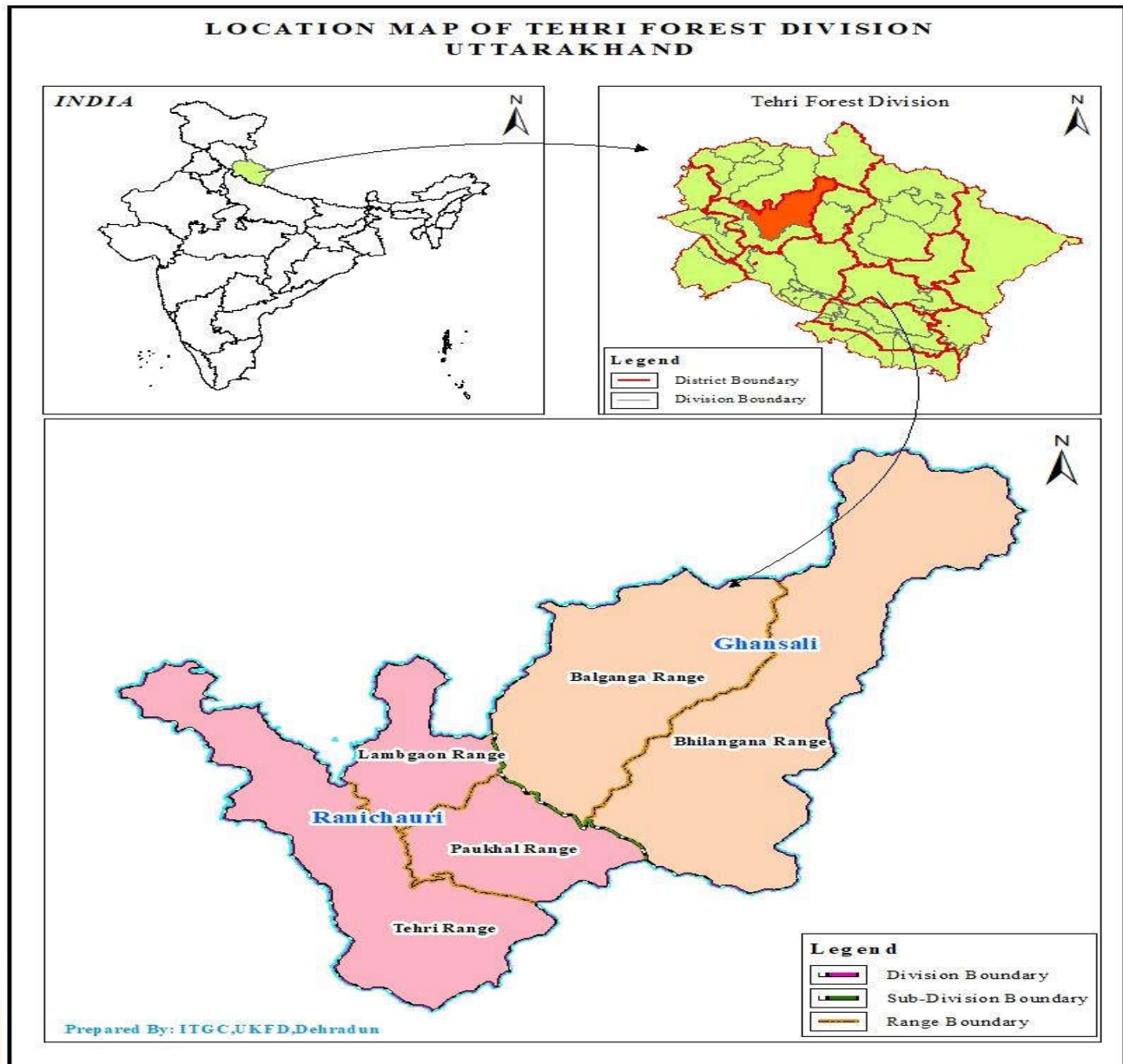
| क्रम संख्या | वन प्रभाग का नाम | राजि का नाम | वन पंचायत का नाम | जनपद का नाम व राष्ट्रीय कोड | तहसील का नाम | विकासखण्ड का नाम | वन पंचायत का गठन वर्ष | राजस्व ग्राम का नाम | ग्राम पंचायत का नाम | वन पंचायत का क्षेत्रफल (हेक्टेयर में) | | | वन पंचायत कोड |
|--------------------------------------|-----------------------------|-------------|--|-----------------------------|--------------|------------------|-----------------------|---------------------|---------------------|---------------------------------------|----------|---------------|---------------|
| | | | | | | | | | | आरक्षित वन | सिविल वन | कुल क्षेत्रफल | |
| 1 | 2 | 3 | 4 | 5 | 6 | 7 | 8 | 9 | 10 | 11 | 12 | 13 | 14 |
| 28 | टिहरी डैम द्वितीय वन प्रभाग | नगुणगाड | कण्डार गांव मल्ला | टिहरी-55 | कण्डीसोड़ | थौलधार | 2010 | कण्डार गांव मल्ला | कण्डारगांव | 0.00 | 3.72 | 3.72 | 550881 |
| 29 | टिहरी डैम द्वितीय वन प्रभाग | नगुणगाड | धियाकोटी | टिहरी-55 | कण्डीसोड़ | थौलधार | 2010 | धियाकोटी | धियाकोटी | 0.00 | 5.36 | 5.36 | 550882 |
| 30 | टिहरी डैम द्वितीय वन प्रभाग | नगुणगाड | कस्तल नगुण | टिहरी-55 | कण्डीसोड़ | थौलधार | 2003 | कस्तल नगुण | कस्तल नगुण | 0.00 | 5.79 | 5.79 | 550892 |
| 31 | टिहरी डैम द्वितीय वन प्रभाग | नगुणगाड | नवागांव | टिहरी-55 | कण्डीसोड़ | थौलधार | 2004 | नवागांव | नवागांव | 0.00 | 9.99 | 9.99 | 550893 |
| 32 | टिहरी डैम द्वितीय वन प्रभाग | नगुणगाड | खाण्डबिडकोट | टिहरी-55 | कण्डीसोड़ | थौलधार | 2003 | खाण्ड बिडकोट | खाण्ड बिडकोट | 0.00 | 4.63 | 4.63 | 550894 |
| 33 | टिहरी डैम द्वितीय वन प्रभाग | नगुणगाड | विकोल | टिहरी-55 | कण्डीसोड़ | थौलधार | 2004 | विकोल | विकोल | 0.00 | 14.51 | 14.51 | 550895 |
| 34 | टिहरी डैम द्वितीय वन प्रभाग | नगुणगाड | क्यारी | टिहरी-55 | कण्डीसोड़ | थौलधार | 2004 | क्यारी | क्यारी | 0.00 | 5.07 | 5.07 | 550896 |
| कुल वन पंचायतों की संख्या= 34 | | | कुल क्षेत्रफल= 315.07 Ha (आरक्षित भूमि/वन= 0.00 Ha, सिविल भूमि/वन= 315.07 Ha) | | | | | | | | | | |

*स्रोत- टिहरी डैम द्वितीय वन प्रभाग, उत्तरकाशी के अन्तर्गत आने वाली वन पंचायतों से सम्बन्धित उक्त सूची को जिलाधिकारी टिहरी व उत्तरकाशी से प्राप्त राजस्व अभिलेखों के आंकड़ों के आधार पर संधारित किया गया है।

11.3— टिहरी वन प्रभाग, नई टिहरी

प्रभाग का गठन व भौगोलिक स्थिति:

उत्तराखण्ड राज्य के पर्वतीय अंचल में अवस्थित टिहरी वन प्रभाग का मुख्यालय नई टिहरी में स्थित है। टिहरी वन प्रभाग उत्तर पूर्व से दक्षिण पश्चिम की दिशा में N-30°52'41.88" E-78°53'30.47" से N-30°25'25.28" E-78°18'18.20" के मध्य स्थित है। इस वन प्रभाग की सीमाएं पूर्व दिशा में रुद्रप्रयाग वन प्रभाग, पश्चिम एवं उत्तर दिशा में उत्तरकाशी वन प्रभाग, दक्षिण तथा दक्षिण पश्चिम में नरेन्द्रनगर वन प्रभाग की सीमा तक फैली हुई। वन प्रभाग के पंचायती वन भागीरथी नदी एवं इसकी सहायक नदियों भिलंगना तथा बालगंगा के जलग्राही क्षेत्रों में स्थित है। भागीरथी नदी का उद्गम स्थल प्रभाग की सीमा से बाहर उत्तरकाशी जनपद में स्थित है जबकि बालगंगा एवं भिलंगना नदी का उद्गम स्थल प्रभाग की सीमा के अन्दर स्थित है।



क्षेत्रफल का विवरण:

प्रभाग के क्षेत्रान्तर्गत कुल 237 वन पंचायतें गठित हैं, जो 09 तहसीलों (गजा, टिहरी, कण्डीसौड़, जाखणीधार, देवप्रयाग, घनसाली, प्रतापनगर, मदननेगी, बालगंगा) एवं 07 विकास खण्डों (नरेन्द्रनगर, चम्बा, थौलधार, जाखणीधार, देवप्रयाग, भिलंगना, प्रतापनगर) में विस्तारित हैं।

टिहरी वन प्रभाग में गठित वन पंचायतों की संख्या एवं क्षेत्रफल का विवरण अधोलिखित सारणी में दिया गया है।

| तहसील का नाम | विकासखण्ड का नाम | राजि का नाम | वन पंचायतों की संख्या | कुल क्षेत्रफल (है०) |
|--|---|--------------|-----------------------|---------------------|
| गजा, टिहरी, कण्डीसौड़, जाखणीधार, देवप्रयाग | नरेन्द्रनगर, चम्बा, थौलधार, जाखणीधार, देवप्रयाग | टिहरी | 131 | 1127.898 |
| घनसाली, जाखणीधार, प्रतापनगर | भिलंगना, जाखणीधार, प्रतापनगर | पौखाल | 9 | 55.837 |
| प्रतापनगर, मदननेगी | प्रतापनगर | लम्बगांव | 85 | 665.753 |
| घनसाली | भिलंगना | भिलंगना | 5 | 29.456 |
| बालगंगा | भिलंगना | बालगंगा | 7 | 43.585 |
| | | योग:- | 237 | 1922.529 |

वन्यजीवों एवं वनस्पतियों का विवरण:

टिहरी वन प्रभाग में स्थित वन पंचायतों में मुख्यतः चीड़, बांज, बुरांस, अयांर, काफल, कन्जू, मौरू, आंवला, सांदन, कचनार, भीमल, खैर, बेल, साल, सुरु, सैन, असेर, जामुन, रोहिणी, गुरियाल, तुन, बांस, सुरई, अयांर, देवदार, फर, खड़िक, लेन्डवा आदि प्रजाति के वन हैं। निजी खेतों व अन्य स्थानों पर मुख्यतः आम, जामुन, केला बांज, चीड़, भीमल, अयांर, बुरांस, मौरू, कचनार, रोहिणी, धौड़ी, खड़ीक, तिमला, चूलू, डैकण, आंवला, असैन, खैर, अमलताश, गुरियाल, सेमला, बांस, कुसुम, अमरूद, यूकेलिप्टस, बेडू, पीपल, बहेड़ा, हरड़, गैठी आदि प्रजाति के वृक्ष हैं। इसके अतिरिक्त विभिन्न प्रकार की औषधीय प्रजातियां जैसे सतावर, अवगन्धा, घृतकुमारी, गिलोय, सर्पगन्धा, तेजपत्ता, लेमनग्रास, जावाग्रास, वन तुलसी आदि भी वन प्रभाग के अंतर्गत आंशिक रूप में पायी जाती हैं। इसके अतिरिक्त शाक एवं झाड़ी के रूप में करोन्दा, भेकल, लैन्टाना, मतकुकड़ा, तुंगला, धौला, सकिना, बासिंगा, बेन्डू, कुन्ना, कुणीजा, कुरी आदि व कुमेरिया, ताछिला, बाबला, दूब, चुप्पा आदि घासों व मालझन, दुध्नी आदि प्रजाति की बेल (लताएँ) भी इन वन क्षेत्रों में पायी जाती हैं। सम्पूर्ण वन प्रभाग के क्षेत्र में गुलदार, भालू, घोरल, काकड़, सेही सियार, पर्वतीय लोमड़ी, मुर्गियां, चिड़ियां, चितरौल, जंगली बिल्ली, छिपकलियां, मेंढक, सांप, आदि वन्य जीव मुख्य रूप से पाये जाते हैं।

वन पंचायत निर्देशिका- *टिहरी वन प्रभाग, नई टिहरी

| क्रम संख्या | वन प्रभाग का नाम | राजि का नाम | वन पंचायत का नाम | जनपद का नाम व राष्ट्रीय कोड | तहसील का नाम | विकासखण्ड का नाम | वन पंचायत का गठन वर्ष | राजस्व ग्राम का नाम | ग्राम पंचायत का नाम | वन पंचायत का क्षेत्रफल (हेक्टेयर में) | | | वन पंचायत कोड |
|-------------|------------------|-------------|------------------|-----------------------------|--------------|------------------|-----------------------|---------------------|---------------------|---------------------------------------|----------|---------------|---------------|
| | | | | | | | | | | आरक्षित वन | सिविल वन | कुल क्षेत्रफल | |
| 1 | टिहरी वन प्रभाग | बालगंगा | कर्णगांव | टिहरी-55 | बालगंगा | भिलंगना | 2006 | कर्णगांव | कर्णगांव | 0.00 | 1.26 | 1.26 | 551229 |
| 2 | टिहरी वन प्रभाग | बालगंगा | घन्यूड | टिहरी-55 | बालगंगा | भिलंगना | 2006 | घन्यूड | भिमलेथ | 0.00 | 4.12 | 4.12 | 551230 |
| 3 | टिहरी वन प्रभाग | बालगंगा | चंगोरा | टिहरी-55 | बालगंगा | भिलंगना | 2003 | चंगोरा | चंगोरा | 0.00 | 13.84 | 13.84 | 551231 |
| 4 | टिहरी वन प्रभाग | बालगंगा | पोनी | टिहरी-55 | बालगंगा | भिलंगना | 2003 | पोनी | पोनी | 0.00 | 6.61 | 6.61 | 551232 |
| 5 | टिहरी वन प्रभाग | बालगंगा | हैडी | टिहरी-55 | बालगंगा | भिलंगना | 2004 | हैडी | हैडी | 0.00 | 11.28 | 11.28 | 551233 |
| 6 | टिहरी वन प्रभाग | बालगंगा | लसियालगांव | टिहरी-55 | बालगंगा | भिलंगना | 2004 | लसियालगांव | लसियालगांव | 0.00 | 4.67 | 4.67 | 551234 |
| 7 | टिहरी वन प्रभाग | बालगंगा | कोठगा | टिहरी-55 | बालगंगा | भिलंगना | 2004 | कोठगा | कोठगा | 0.00 | 1.81 | 1.81 | 551235 |
| 8 | टिहरी वन प्रभाग | भिलंगना | देवठ | टिहरी-55 | घनसाली | भिलंगना | 2004 | देवठ | देवठ | 0.00 | 10.83 | 10.83 | 551224 |
| 9 | टिहरी वन प्रभाग | भिलंगना | चैत्वाणगांव | टिहरी-55 | घनसाली | भिलंगना | 2006 | चैत्वाणगांव | चैत्वाणगांव | 0.00 | 3.13 | 3.13 | 551225 |
| 10 | टिहरी वन प्रभाग | भिलंगना | थाती | टिहरी-55 | घनसाली | भिलंगना | 2004 | थाती | थाती | 0.00 | 11.21 | 11.21 | 551226 |
| 11 | टिहरी वन प्रभाग | भिलंगना | खाल | टिहरी-55 | घनसाली | भिलंगना | 2006 | खाल | खाल | 0.00 | 3.52 | 3.52 | 551227 |
| 12 | टिहरी वन प्रभाग | भिलंगना | लैणी | टिहरी-55 | घनसाली | भिलंगना | 2006 | लैणी | लैणी | 0.00 | 0.77 | 0.77 | 551228 |
| 13 | टिहरी वन प्रभाग | टिहरी | पालकोट | टिहरी-55 | गजा | नरेन्द्रनगर | 2003 | पालकोट | गुरियाली बडी | 0.00 | 9.63 | 9.63 | 551085 |
| 14 | टिहरी वन प्रभाग | टिहरी | दन्देली(बबीली) | टिहरी-55 | गजा | नरेन्द्रनगर | 2003 | दन्देली(बबीली) | दन्देली | 0.00 | 13.90 | 13.90 | 551086 |
| 15 | टिहरी वन प्रभाग | टिहरी | मैधार | टिहरी-55 | गजा | नरेन्द्रनगर | 2003 | मैधार | अमसारीगांव | 0.00 | 14.51 | 14.51 | 551087 |
| 16 | टिहरी वन प्रभाग | टिहरी | भटोली | टिहरी-55 | गजा | नरेन्द्रनगर | 2003 | भटोली | दाबडा | 0.00 | 3.34 | 3.34 | 551088 |
| 17 | टिहरी वन प्रभाग | टिहरी | गुरियाली बडी | टिहरी-55 | गजा | नरेन्द्रनगर | 2003 | गुरियाली बडी | गुरियाली बडी | 0.00 | 12.92 | 12.92 | 551089 |
| 18 | टिहरी वन प्रभाग | टिहरी | किराडा | टिहरी-55 | गजा | नरेन्द्रनगर | 2003 | किराडा | किराडा | 0.00 | 11.74 | 11.74 | 551090 |
| 19 | टिहरी वन प्रभाग | टिहरी | सौन्दाडी | टिहरी-55 | गजा | नरेन्द्रनगर | 2003 | सौन्दाडी | सौन्दाडी | 0.00 | 3.06 | 3.06 | 551091 |
| 20 | टिहरी वन प्रभाग | टिहरी | अदाली | टिहरी-55 | गजा | नरेन्द्रनगर | 2003 | अदाली | सैण | 0.00 | 2.09 | 2.09 | 551092 |
| 21 | टिहरी वन प्रभाग | टिहरी | सैण | टिहरी-55 | गजा | नरेन्द्रनगर | 2003 | सैण | सैण | 0.00 | 16.05 | 16.05 | 551093 |
| 22 | टिहरी वन प्रभाग | टिहरी | साँटियालगांव | टिहरी-55 | गजा | नरेन्द्रनगर | 2003 | साँटियालगांव | मणगांव | 0.00 | 17.76 | 17.76 | 551094 |
| 23 | टिहरी वन प्रभाग | टिहरी | बैरोला | टिहरी-55 | गजा | नरेन्द्रनगर | 2003 | बैरोला | बैरोला | 0.00 | 5.91 | 5.91 | 551095 |
| 24 | टिहरी वन प्रभाग | टिहरी | जखोली | टिहरी-55 | गजा | नरेन्द्रनगर | 2003 | जखोली | जखोली | 0.00 | 12.68 | 12.68 | 551096 |
| 25 | टिहरी वन प्रभाग | टिहरी | कोट | टिहरी-55 | गजा | नरेन्द्रनगर | 2004 | कोट | कोट | 0.00 | 2.67 | 2.67 | 551097 |
| 26 | टिहरी वन प्रभाग | टिहरी | अन्दरफागांव | टिहरी-55 | गजा | नरेन्द्रनगर | 2003 | अन्दरफागांव | दंदेली | 0.00 | 2.71 | 2.71 | 551098 |
| 27 | टिहरी वन प्रभाग | टिहरी | लसेर | टिहरी-55 | गजा | नरेन्द्रनगर | 2003 | लसेर | लसेर | 0.00 | 6.93 | 6.93 | 551099 |
| 28 | टिहरी वन प्रभाग | टिहरी | नौगा | टिहरी-55 | गजा | नरेन्द्रनगर | 2003 | नौगा | नौगा | 0.00 | 10.30 | 10.30 | 551100 |
| 29 | टिहरी वन प्रभाग | टिहरी | भाली | टिहरी-55 | गजा | नरेन्द्रनगर | 2004 | भाली | भाली | 0.00 | 3.39 | 3.39 | 551101 |
| 30 | टिहरी वन प्रभाग | टिहरी | खोला | टिहरी-55 | गजा | नरेन्द्रनगर | 2003 | खोला | जखोली | 0.00 | 4.65 | 4.65 | 551102 |
| 31 | टिहरी वन प्रभाग | टिहरी | दाबडा | टिहरी-55 | गजा | नरेन्द्रनगर | 2004 | दाबडा | दाबडा | 0.00 | 1.58 | 1.58 | 551103 |

| क्रम संख्या | वन प्रभाग का नाम | राजि का नाम | वन पंचायत का नाम | जनपद का नाम व राष्ट्रीय कोड | तहसील का नाम | विकासखण्ड का नाम | वन पंचायत का गठन वर्ष | राजस्व ग्राम का नाम | ग्राम पंचायत का नाम | वन पंचायत का क्षेत्रफल (हेक्टेयर में) | | | वन पंचायत कोड |
|-------------|------------------|-------------|-----------------------|-----------------------------|--------------|------------------|-----------------------|-----------------------|---------------------|---------------------------------------|----------|---------------|---------------|
| | | | | | | | | | | आरक्षित वन | सिविल वन | कुल क्षेत्रफल | |
| 1 | 2 | 3 | 4 | 5 | 6 | 7 | 8 | 9 | 10 | 11 | 12 | 13 | 14 |
| 32 | टिहरी वन प्रभाग | टिहरी | पलोगी | टिहरी-55 | गजा | नरेन्द्रनगर | 2004 | पलोगी | पलोगी | 0.00 | 3.03 | 3.03 | 551104 |
| 33 | टिहरी वन प्रभाग | टिहरी | बमणगांव | टिहरी-55 | गजा | नरेन्द्रनगर | 2004 | बमणगांव | बमणगांव | 0.00 | 4.01 | 4.01 | 551105 |
| 34 | टिहरी वन प्रभाग | टिहरी | मणगांव | टिहरी-55 | गजा | नरेन्द्रनगर | 2004 | मणगांव | मणगांव | 0.00 | 6.32 | 6.32 | 551106 |
| 35 | टिहरी वन प्रभाग | टिहरी | नैल | टिहरी-55 | गजा | नरेन्द्रनगर | 2004 | नैल | भुटली | 0.00 | 13.17 | 13.17 | 551107 |
| 36 | टिहरी वन प्रभाग | टिहरी | जयकोट | टिहरी-55 | गजा | नरेन्द्रनगर | 2004 | जयकोट | जयकोट | 0.00 | 9.73 | 9.73 | 551108 |
| 37 | टिहरी वन प्रभाग | टिहरी | बमणखोला | टिहरी-55 | गजा | नरेन्द्रनगर | 2003 | बमणखोला | पलोगी | 0.00 | 2.50 | 2.50 | 551109 |
| 38 | टिहरी वन प्रभाग | टिहरी | लवा | टिहरी-55 | गजा | नरेन्द्रनगर | 2003 | लवा | लवा | 0.00 | 4.30 | 4.30 | 551110 |
| 39 | टिहरी वन प्रभाग | टिहरी | गुरियाली छोटी | टिहरी-55 | गजा | नरेन्द्रनगर | 2003 | गुरियाली छोटी | गुरियाली बड़ी | 0.00 | 15.25 | 15.25 | 551111 |
| 40 | टिहरी वन प्रभाग | टिहरी | गुमालगांव | टिहरी-55 | गजा | नरेन्द्रनगर | 2003 | गुमालगांव | गुमाल गांव | 0.00 | 2.87 | 2.87 | 551112 |
| 41 | टिहरी वन प्रभाग | टिहरी | अमसारी गांव | टिहरी-55 | गजा | नरेन्द्रनगर | 2003 | अमसारी गांव | अमसारी गांव | 0.00 | 16.96 | 16.96 | 551113 |
| 42 | टिहरी वन प्रभाग | टिहरी | सौंड | टिहरी-55 | गजा | नरेन्द्रनगर | 2003 | सौंड | सौंड | 0.00 | 4.73 | 4.73 | 551114 |
| 43 | टिहरी वन प्रभाग | टिहरी | घोरसाड | टिहरी-55 | गजा | नरेन्द्रनगर | 2004 | घोरसाड | घोरसाड | 0.00 | 8.42 | 8.42 | 551115 |
| 44 | टिहरी वन प्रभाग | टिहरी | नोल्टा | टिहरी-55 | गजा | चम्बा | 1994 | नोल्टा | नैचाली | 0.00 | 8.89 | 8.89 | 551116 |
| 45 | टिहरी वन प्रभाग | टिहरी | कुल्पी | टिहरी-55 | गजा | चम्बा | 1997 | कुल्पी | कुल्पी | 0.00 | 5.01 | 5.01 | 551117 |
| 46 | टिहरी वन प्रभाग | टिहरी | नैचाली | टिहरी-55 | गजा | चम्बा | 1994 | नैचाली | नैचाली | 0.00 | 4.52 | 4.52 | 551118 |
| 47 | टिहरी वन प्रभाग | टिहरी | पलाम | टिहरी-55 | गजा | चम्बा | 1997 | पलाम | पलाम | 0.00 | 23.43 | 23.43 | 551119 |
| 48 | टिहरी वन प्रभाग | टिहरी | खडवालगांव | टिहरी-55 | गजा | चम्बा | 2004 | खडवालगांव | खडवालगांव | 0.00 | 3.03 | 3.03 | 551120 |
| 49 | टिहरी वन प्रभाग | टिहरी | कृथवालगांव | टिहरी-55 | गजा | चम्बा | 2003 | कृथवालगांव | विरोगी | 0.00 | 5.19 | 5.19 | 551121 |
| 50 | टिहरी वन प्रभाग | टिहरी | कफलना | टिहरी-55 | गजा | चम्बा | 2004 | कफलना | भाली | 0.00 | 3.42 | 3.42 | 551122 |
| 51 | टिहरी वन प्रभाग | टिहरी | विमानगांव | टिहरी-55 | गजा | चम्बा | 2003 | विमानगांव | खडवालगांव | 0.00 | 2.93 | 2.93 | 551123 |
| 52 | टिहरी वन प्रभाग | टिहरी | खाण्ड | टिहरी-55 | गजा | चम्बा | 1994 | खाण्ड | खाण्ड | 0.00 | 32.24 | 32.24 | 551124 |
| 53 | टिहरी वन प्रभाग | टिहरी | नैल मल्ला | टिहरी-55 | टिहरी | चम्बा | 2012 | नैल मल्ला | नैल | 0.00 | 10.99 | 10.99 | 551125 |
| 54 | टिहरी वन प्रभाग | टिहरी | कैन्डू | टिहरी-55 | टिहरी | चम्बा | 2003 | कैन्डू | कैन्डू | 0.00 | 4.41 | 4.41 | 551126 |
| 55 | टिहरी वन प्रभाग | टिहरी | कुठठा | टिहरी-55 | टिहरी | चम्बा | 2004 | कुठठा | कुठठा | 0.00 | 32.36 | 32.36 | 551127 |
| 56 | टिहरी वन प्रभाग | टिहरी | पाटा | टिहरी-55 | टिहरी | चम्बा | 2004 | पाटा | पाटा | 0.00 | 30.32 | 30.32 | 551128 |
| 57 | टिहरी वन प्रभाग | टिहरी | भेटूडी | टिहरी-55 | टिहरी | चम्बा | 2004 | भेटूडी | पुरुषोलगांव | 0.00 | 2.96 | 2.96 | 551129 |
| 58 | टिहरी वन प्रभाग | टिहरी | मथिसारी | टिहरी-55 | टिहरी | चम्बा | 2004 | मथिसारी | खण्डकरी | 0.00 | 3.78 | 3.78 | 551130 |
| 59 | टिहरी वन प्रभाग | टिहरी | जलेडी | टिहरी-55 | टिहरी | चम्बा | 2004 | जलेडी | नैल | 0.00 | 4.01 | 4.01 | 551131 |
| 60 | टिहरी वन प्रभाग | टिहरी | जलेडी मधे बद्रवाली चक | टिहरी-55 | टिहरी | चम्बा | 2004 | जलेडी मधे बद्रवाली चक | नैल | 0.00 | 1.27 | 1.27 | 551132 |
| 61 | टिहरी वन प्रभाग | टिहरी | कोट | टिहरी-55 | टिहरी | चम्बा | 1991 | कोट | कोट | 0.00 | 10.19 | 10.19 | 551133 |
| 62 | टिहरी वन प्रभाग | टिहरी | जसपुर | टिहरी-55 | टिहरी | चम्बा | 2004 | जसपुर | जसपुर | 0.00 | 2.93 | 2.93 | 551134 |
| 63 | टिहरी वन प्रभाग | टिहरी | हड़म मल्ला | टिहरी-55 | टिहरी | चम्बा | 2004 | हड़म मल्ला | हड़म | 0.00 | 1.99 | 1.99 | 551135 |

| क्रम संख्या | वन प्रभाग का नाम | राजि का नाम | वन पंचायत का नाम | जनपद का नाम व राष्ट्रीय कोड | तहसील का नाम | विकासखण्ड का नाम | वन पंचायत का गठन वर्ष | राजस्व ग्राम का नाम | ग्राम पंचायत का नाम | वन पंचायत का क्षेत्रफल (हेक्टेयर में) | | | वन पंचायत कोड |
|-------------|------------------|-------------|------------------|-----------------------------|--------------|------------------|-----------------------|---------------------|---------------------|---------------------------------------|----------|---------------|---------------|
| | | | | | | | | | | आरक्षित वन | सिविल वन | कुल क्षेत्रफल | |
| 1 | 2 | 3 | 4 | 5 | 6 | 7 | 8 | 9 | 10 | 11 | 12 | 13 | 14 |
| 64 | टिहरी वन प्रभाग | टिहरी | श्रीकोट | टिहरी-55 | टिहरी | चम्बा | 2004 | श्रीकोट | जुगडगांव | 0.00 | 2.63 | 2.63 | 551136 |
| 65 | टिहरी वन प्रभाग | टिहरी | गुल्डी | टिहरी-55 | टिहरी | चम्बा | 2004 | गुल्डी | गुल्डी | 0.00 | 1.05 | 1.05 | 551137 |
| 66 | टिहरी वन प्रभाग | टिहरी | गुनोगी | टिहरी-55 | टिहरी | थौलधार | 2003 | गुनोगी | गुनोगी | 0.00 | 54.30 | 54.30 | 551138 |
| 67 | टिहरी वन प्रभाग | टिहरी | मरोड़ा | टिहरी-55 | टिहरी | थौलधार | 2004 | मरोड़ा | तिवाडगांव | 0.00 | 3.38 | 3.38 | 551139 |
| 68 | टिहरी वन प्रभाग | टिहरी | सुनारगांव | टिहरी-55 | टिहरी | थौलधार | 2004 | सुनारगांव | हडगी | 0.00 | 7.32 | 7.32 | 551140 |
| 69 | टिहरी वन प्रभाग | टिहरी | गेगडगांव | टिहरी-55 | टिहरी | थौलधार | 2003 | गेगडगांव | सेलुरु | 0.00 | 14.03 | 14.03 | 551141 |
| 70 | टिहरी वन प्रभाग | टिहरी | बौर | टिहरी-55 | टिहरी | थौलधार | 2004 | बौर | बौर | 0.00 | 3.63 | 3.63 | 551142 |
| 71 | टिहरी वन प्रभाग | टिहरी | पल्याण | टिहरी-55 | टिहरी | थौलधार | 2003 | पल्याण | पल्याण | 0.00 | 10.57 | 10.57 | 551143 |
| 72 | टिहरी वन प्रभाग | टिहरी | सेलूर | टिहरी-55 | टिहरी | थौलधार | 2004 | सेलूर | सेलूर | 0.00 | 2.14 | 2.14 | 551144 |
| 73 | टिहरी वन प्रभाग | टिहरी | मसेथ | टिहरी-55 | टिहरी | थौलधार | 2004 | मसेथ | हडगी | 0.00 | 5.58 | 5.58 | 551145 |
| 74 | टिहरी वन प्रभाग | टिहरी | रामगांव | टिहरी-55 | टिहरी | थौलधार | 2012 | रामगांव | रामगांव | 0.00 | 12.92 | 12.92 | 551146 |
| 75 | टिहरी वन प्रभाग | टिहरी | जसपुर | टिहरी-55 | कण्डीसौड | थौलधार | 2003 | जसपुर | जसपुर | 0.00 | 4.44 | 4.44 | 551147 |
| 76 | टिहरी वन प्रभाग | टिहरी | रमोलसारी | टिहरी-55 | कण्डीसौड | थौलधार | 2003 | रमोलसारी | रमोलसारी | 0.00 | 29.13 | 29.13 | 551148 |
| 77 | टिहरी वन प्रभाग | टिहरी | कटखेत | टिहरी-55 | कण्डीसौड | थौलधार | 2004 | कटखेत | कटखेत | 0.00 | 15.00 | 15.00 | 551149 |
| 78 | टिहरी वन प्रभाग | टिहरी | महेड़ा | टिहरी-55 | कण्डीसौड | थौलधार | 2003 | महेड़ा | महेड़ा | 0.00 | 5.50 | 5.50 | 551150 |
| 79 | टिहरी वन प्रभाग | टिहरी | बगोन | टिहरी-55 | कण्डीसौड | थौलधार | 2010 | बगोन | बगोन | 0.00 | 40.00 | 40.00 | 551151 |
| 80 | टिहरी वन प्रभाग | टिहरी | लेंगर्थ | टिहरी-55 | कण्डीसौड | थौलधार | 2004 | लेंगर्थ | तिखोन | 0.00 | 2.96 | 2.96 | 551152 |
| 81 | टिहरी वन प्रभाग | टिहरी | डांग जुवा | टिहरी-55 | कण्डीसौड | थौलधार | 2004 | डांग जुवा | डांग | 0.00 | 11.11 | 11.11 | 551153 |
| 82 | टिहरी वन प्रभाग | टिहरी | बंगालचक | टिहरी-55 | कण्डीसौड | थौलधार | 2004 | बंगालचक | बंगालचक | 0.00 | 3.57 | 3.57 | 551154 |
| 83 | टिहरी वन प्रभाग | टिहरी | ढरोगी | टिहरी-55 | कण्डीसौड | थौलधार | 2003 | ढरोगी | ढरोगी | 0.00 | 6.43 | 6.43 | 551155 |
| 84 | टिहरी वन प्रभाग | टिहरी | दडमाली | टिहरी-55 | कण्डीसौड | थौलधार | 2004 | दडमाली | दडमाली | 0.00 | 2.39 | 2.39 | 551156 |
| 85 | टिहरी वन प्रभाग | टिहरी | बमराडी | टिहरी-55 | कण्डीसौड | थौलधार | 2004 | बमराडी | बमराडी | 0.00 | 5.60 | 5.60 | 551157 |
| 86 | टिहरी वन प्रभाग | टिहरी | पन्दोगी | टिहरी-55 | कण्डीसौड | थौलधार | 2004 | पन्दोगी | पन्दोगी | 0.00 | 7.07 | 7.07 | 551158 |
| 87 | टिहरी वन प्रभाग | टिहरी | बण्डवालगांव | टिहरी-55 | कण्डीसौड | थौलधार | 2005 | बण्डवालगांव | बण्डवालगांव | 0.00 | 0.48 | 0.48 | 551159 |
| 88 | टिहरी वन प्रभाग | टिहरी | जामणी | टिहरी-55 | कण्डीसौड | थौलधार | 2004 | जामणी | जामणी | 0.00 | 3.17 | 3.17 | 551160 |
| 89 | टिहरी वन प्रभाग | टिहरी | कोटी महरू की | टिहरी-55 | कण्डीसौड | थौलधार | 2010 | कोटी महरू की | कोटी महरूकी | 0.00 | 10.23 | 10.23 | 551161 |
| 90 | टिहरी वन प्रभाग | टिहरी | नाला | टिहरी-55 | कण्डीसौड | थौलधार | 2004 | नाला | क्यारी | 0.00 | 7.75 | 7.75 | 551162 |
| 91 | टिहरी वन प्रभाग | टिहरी | अंधियारी चापडा | टिहरी-55 | कण्डीसौड | थौलधार | 2011 | अंधियारी चापडा | अंधारी मयचापडा | 0.00 | 2.01 | 2.01 | 551163 |
| 92 | टिहरी वन प्रभाग | टिहरी | कौडू छोटा | टिहरी-55 | कण्डीसौड | थौलधार | 2004 | कौडू छोटा | दडमाली | 0.00 | 1.90 | 1.90 | 551164 |
| 93 | टिहरी वन प्रभाग | टिहरी | बैलगांव | टिहरी-55 | कण्डीसौड | थौलधार | 2010 | बैलगांव | बैलगांव | 0.00 | 2.36 | 2.36 | 551165 |
| 94 | टिहरी वन प्रभाग | टिहरी | कोटि रौत्यालू की | टिहरी-55 | कण्डीसौड | थौलधार | 2004 | कोटि रौत्यालू की | कोटी रौत्यालूकी | 0.00 | 12.91 | 12.91 | 551166 |
| 95 | टिहरी वन प्रभाग | टिहरी | सांणो | टिहरी-55 | कण्डीसौड | थौलधार | 2004 | सांणो | ढरोगी | 0.00 | 7.19 | 7.19 | 551167 |
| 96 | टिहरी वन प्रभाग | टिहरी | नकोट | टिहरी-55 | कण्डीसौड | थौलधार | 2004 | नकोट | नकोट | 0.00 | 2.50 | 2.50 | 551168 |

| क्रम संख्या | वन प्रभाग का नाम | राजि का नाम | वन पंचायत का नाम | जनपद का नाम व राष्ट्रीय कोड | तहसील का नाम | विकासखण्ड का नाम | वन पंचायत का गठन वर्ष | राजस्व ग्राम का नाम | ग्राम पंचायत का नाम | वन पंचायत का क्षेत्रफल (हेक्टेयर में) | | | वन पंचायत कोड |
|-------------|------------------|-------------|----------------------|-----------------------------|--------------|------------------|-----------------------|----------------------|---------------------|---------------------------------------|----------|---------------|---------------|
| | | | | | | | | | | आरक्षित वन | सिविल वन | कुल क्षेत्रफल | |
| 1 | 2 | 3 | 4 | 5 | 6 | 7 | 8 | 9 | 10 | 11 | 12 | 13 | 14 |
| 97 | टिहरी वन प्रभाग | टिहरी | भण्डाकी | टिहरी-55 | कण्डीसौड़ | थौलधार | 2003 | भण्डाकी | भण्डाकी | 0.00 | 8.32 | 8.32 | 551169 |
| 98 | टिहरी वन प्रभाग | टिहरी | सांकरी | टिहरी-55 | कण्डीसौड़ | थौलधार | 2011 | सांकरी | सांकरी | 0.00 | 7.62 | 7.62 | 551170 |
| 99 | टिहरी वन प्रभाग | टिहरी | कोडू बड़ा | टिहरी-55 | कण्डीसौड़ | थौलधार | 2004 | कोडू बड़ा | दडमाली | 0.00 | 3.25 | 3.25 | 551171 |
| 100 | टिहरी वन प्रभाग | टिहरी | सेणसारी | टिहरी-55 | कण्डीसौड़ | थौलधार | 2005 | सेणसारी | विकोल | 0.00 | 15.55 | 15.55 | 551172 |
| 101 | टिहरी वन प्रभाग | टिहरी | सेन्दणा | टिहरी-55 | कण्डीसौड़ | थौलधार | 2011 | सेन्दणा | डण्डी | 0.00 | 2.59 | 2.59 | 551173 |
| 102 | टिहरी वन प्रभाग | टिहरी | कोट | टिहरी-55 | कण्डीसौड़ | थौलधार | 2004 | कोट | कोट | 0.00 | 7.28 | 7.28 | 551174 |
| 103 | टिहरी वन प्रभाग | टिहरी | लवाणी | टिहरी-55 | कण्डीसौड़ | थौलधार | 2012 | लवाणी | लवाणी | 0.00 | 6.90 | 6.90 | 551175 |
| 104 | टिहरी वन प्रभाग | टिहरी | क्यूलागी | टिहरी-55 | कण्डीसौड़ | थौलधार | 2004 | क्यूलागी | क्यूलागी | 0.00 | 12.97 | 12.97 | 551176 |
| 105 | टिहरी वन प्रभाग | टिहरी | बरवालगांव | टिहरी-55 | कण्डीसौड़ | थौलधार | 2004 | बरवालगांव | बरवालगांव | 0.00 | 2.40 | 2.40 | 551177 |
| 106 | टिहरी वन प्रभाग | टिहरी | भटकोट लग्गा कुमारधार | टिहरी-55 | जाखणीधार | जाखणीधार | 2005 | भटकोट लग्गा कुमारधार | भटकोट | 0.00 | 0.70 | 0.70 | 551178 |
| 107 | टिहरी वन प्रभाग | टिहरी | कोन्टिया | टिहरी-55 | जाखणीधार | जाखणीधार | 2006 | कोन्टिया | पुनाणु | 0.00 | 3.34 | 3.34 | 551179 |
| 108 | टिहरी वन प्रभाग | टिहरी | बोरगांव | टिहरी-55 | जाखणीधार | जाखणीधार | 2004 | बोरगांव | चडियारा | 0.00 | 2.70 | 2.70 | 551180 |
| 109 | टिहरी वन प्रभाग | टिहरी | चुरेड़ना | टिहरी-55 | जाखणीधार | जाखणीधार | 2004 | चुरेड़ना | घोघस | 0.00 | 3.74 | 3.74 | 551181 |
| 110 | टिहरी वन प्रभाग | टिहरी | बैलकण्डी | टिहरी-55 | जाखणीधार | जाखणीधार | 2005 | बैलकण्डी | काण्डा डांगी | 0.00 | 8.36 | 8.36 | 551182 |
| 111 | टिहरी वन प्रभाग | टिहरी | गडूगाड | टिहरी-55 | जाखणीधार | जाखणीधार | 2005 | गडूगाड | गडूगाड | 0.00 | 2.93 | 2.93 | 551183 |
| 112 | टिहरी वन प्रभाग | टिहरी | कोटी | टिहरी-55 | जाखणीधार | जाखणीधार | 2004 | कोटी | कोटी | 0.00 | 6.98 | 6.98 | 551184 |
| 113 | टिहरी वन प्रभाग | टिहरी | फकुवा | टिहरी-55 | जाखणीधार | जाखणीधार | 2005 | फकुवा | फकुवा | 0.00 | 7.91 | 7.91 | 551185 |
| 114 | टिहरी वन प्रभाग | टिहरी | चौण्ड जसपुर | टिहरी-55 | जाखणीधार | जाखणीधार | 2004 | चौण्ड जसपुर | चौण्ड जसपुर | 0.00 | 2.14 | 2.14 | 551186 |
| 115 | टिहरी वन प्रभाग | टिहरी | रौंठी | टिहरी-55 | जाखणीधार | जाखणीधार | 2004 | रौंठी | सेमा | 0.00 | 7.31 | 7.31 | 551187 |
| 116 | टिहरी वन प्रभाग | टिहरी | मोलीमय सुनाली | टिहरी-55 | जाखणीधार | जाखणीधार | 2004 | मोलीमय सुनाली | मोली | 0.00 | 10.63 | 10.63 | 551188 |
| 117 | टिहरी वन प्रभाग | टिहरी | दपोली कैलाण | टिहरी-55 | जाखणीधार | जाखणीधार | 2004 | दपोली कैलाण | दपोली | 0.00 | 2.25 | 2.25 | 551189 |
| 118 | टिहरी वन प्रभाग | टिहरी | पाली | टिहरी-55 | जाखणीधार | जाखणीधार | 2004 | पाली | चडियारा | 0.00 | 2.95 | 2.95 | 551190 |
| 119 | टिहरी वन प्रभाग | टिहरी | बैसोली मल्ली | टिहरी-55 | जाखणीधार | जाखणीधार | 2004 | बैसोली मल्ली | बैसोली | 0.00 | 18.83 | 18.83 | 551191 |
| 120 | टिहरी वन प्रभाग | टिहरी | कँधोली | टिहरी-55 | जाखणीधार | जाखणीधार | 2004 | कँधोली | घोघस | 0.00 | 7.67 | 7.67 | 551192 |
| 121 | टिहरी वन प्रभाग | टिहरी | बैसोली तल्ली | टिहरी-55 | जाखणीधार | जाखणीधार | 2004 | बैसोली तल्ली | बैसोली | 0.00 | 5.07 | 5.07 | 551193 |
| 122 | टिहरी वन प्रभाग | टिहरी | आली मल्ली | टिहरी-55 | जाखणीधार | देवप्रयाग | 2004 | आली मल्ली | आली | 0.00 | 22.93 | 22.93 | 551197 |
| 123 | टिहरी वन प्रभाग | टिहरी | हलजेंट | टिहरी-55 | जाखणीधार | देवप्रयाग | 2010 | हलजेंट | आली | 0.00 | 4.31 | 4.31 | 551198 |
| 124 | टिहरी वन प्रभाग | टिहरी | सेमलासू | टिहरी-55 | जाखणीधार | देवप्रयाग | 2004 | सेमलासू | सेमलासू | 0.00 | 1.25 | 1.25 | 551199 |
| 125 | टिहरी वन प्रभाग | टिहरी | आली तल्ली | टिहरी-55 | जाखणीधार | देवप्रयाग | 2004 | आली तल्ली | आली | 0.00 | 9.48 | 9.48 | 551200 |
| 126 | टिहरी वन प्रभाग | टिहरी | जामटी | टिहरी-55 | जाखणीधार | देवप्रयाग | 2004 | जामटी | जामटी | 0.00 | 3.43 | 3.43 | 551201 |
| 127 | टिहरी वन प्रभाग | टिहरी | अमिल्ला | टिहरी-55 | जाखणीधार | देवप्रयाग | 2004 | अमिल्ला | अमिल्ला | 0.00 | 3.60 | 3.60 | 551202 |
| 128 | टिहरी वन प्रभाग | टिहरी | भासौं | टिहरी-55 | जाखणीधार | देवप्रयाग | 2004 | भासौं | आली | 0.00 | 6.73 | 6.73 | 551203 |
| 129 | टिहरी वन प्रभाग | टिहरी | चाका पिछवाड़ा | टिहरी-55 | जाखणीधार | देवप्रयाग | 2004 | चाका पिछवाड़ा | चाका पिछवाड़ा | 0.00 | 2.85 | 2.85 | 551204 |

| क्रम संख्या | वन प्रभाग का नाम | राजि का नाम | वन पंचायत का नाम | जनपद का नाम व राष्ट्रीय कोड | तहसील का नाम | विकासखण्ड का नाम | वन पंचायत का गठन वर्ष | राजस्व ग्राम का नाम | ग्राम पंचायत का नाम | वन पंचायत का क्षेत्रफल (हेक्टेयर में) | | | वन पंचायत कोड |
|-------------|------------------|-------------|-----------------------|-----------------------------|--------------|------------------|-----------------------|-----------------------|---------------------|---------------------------------------|----------|---------------|---------------|
| | | | | | | | | | | आरक्षित वन | सिविल वन | कुल क्षेत्रफल | |
| 1 | 2 | 3 | 4 | 5 | 6 | 7 | 8 | 9 | 10 | 11 | 12 | 13 | 14 |
| 130 | टिहरी वन प्रभाग | टिहरी | नौली | टिहरी-55 | जाखणीधार | देवप्रयाग | 2004 | नौली | डोब | 0.00 | 11.77 | 11.77 | 551205 |
| 131 | टिहरी वन प्रभाग | टिहरी | डोब | टिहरी-55 | जाखणीधार | देवप्रयाग | 2004 | डोब | डोब | 0.00 | 17.17 | 17.17 | 551206 |
| 132 | टिहरी वन प्रभाग | टिहरी | खोनबागी | टिहरी-55 | जाखणीधार | देवप्रयाग | 2004 | खोनबागी | खोनबागी | 0.00 | 18.01 | 18.01 | 551207 |
| 133 | टिहरी वन प्रभाग | टिहरी | सान्दणाकोट | टिहरी-55 | जाखणीधार | देवप्रयाग | 2004 | सान्दणाकोट | सान्दणाकोट | 0.00 | 0.40 | 0.40 | 551208 |
| 134 | टिहरी वन प्रभाग | टिहरी | दसोली | टिहरी-55 | जाखणीधार | देवप्रयाग | 2004 | दसोली | दशोली | 0.00 | 4.45 | 4.45 | 551209 |
| 135 | टिहरी वन प्रभाग | टिहरी | श्रीकोट मध्ये नौली चक | टिहरी-55 | जाखणीधार | देवप्रयाग | 2011 | श्रीकोट मध्ये नौली चक | सान्दणाकोट | 0.00 | 3.39 | 3.39 | 551210 |
| 136 | टिहरी वन प्रभाग | टिहरी | रौड़ लग्गा धरुण | टिहरी-55 | जाखणीधार | देवप्रयाग | 2004 | रौड़ लग्गा धरुण | धरुण | 0.00 | 6.15 | 6.15 | 551211 |
| 137 | टिहरी वन प्रभाग | टिहरी | मालूमरोड़ा | टिहरी-55 | देवप्रयाग | देवप्रयाग | 2018 | मालूमरोड़ा | मालू मरोड़ा | 0.00 | 13.41 | 13.41 | 551212 |
| 138 | टिहरी वन प्रभाग | टिहरी | रिखवाणी | टिहरी-55 | देवप्रयाग | देवप्रयाग | 2006 | रिखवाणी | मालू मरोड़ा | 0.00 | 9.64 | 9.64 | 551213 |
| 139 | टिहरी वन प्रभाग | टिहरी | तोली | टिहरी-55 | देवप्रयाग | देवप्रयाग | 2021 | तोली | तोली | 0.00 | 57.09 | 57.09 | 551214 |
| 140 | टिहरी वन प्रभाग | टिहरी | नगर | टिहरी-55 | देवप्रयाग | देवप्रयाग | 2004 | नगर | नगर | 0.00 | 1.69 | 1.69 | 551215 |
| 141 | टिहरी वन प्रभाग | टिहरी | चपोली | टिहरी-55 | देवप्रयाग | देवप्रयाग | 2018 | चपोली | चपोली | 0.00 | 8.00 | 8.00 | 551216 |
| 142 | टिहरी वन प्रभाग | टिहरी | ग्वालना | टिहरी-55 | देवप्रयाग | देवप्रयाग | 2018 | ग्वालना | ग्वालना | 0.00 | 17.02 | 17.02 | 551217 |
| 143 | टिहरी वन प्रभाग | टिहरी | खडोली मल्ली | टिहरी-55 | देवप्रयाग | देवप्रयाग | 2002 | खडोली मल्ली | खडोली मल्ली | 0.00 | 2.56 | 2.56 | 551218 |
| 144 | टिहरी वन प्रभाग | पौखाल | अखोडीसैण | टिहरी-55 | जाखणीधार | जाखणीधार | 2004 | अखोडीसैण | चाह गडोलिया | 0.00 | 1.02 | 1.02 | 551194 |
| 145 | टिहरी वन प्रभाग | पौखाल | पठोईगांव | टिहरी-55 | जाखणीधार | जाखणीधार | 2011 | पठोईगांव | कण्डियालगांव | 0.00 | 1.47 | 1.47 | 551195 |
| 146 | टिहरी वन प्रभाग | पौखाल | बत्यांखुण्ड | टिहरी-55 | जाखणीधार | जाखणीधार | 2010 | बत्यांखुण्ड | उण्डोली | 0.00 | 2.44 | 2.44 | 551196 |
| 147 | टिहरी वन प्रभाग | पौखाल | म्यूंडी | टिहरी-55 | घनसाली | जाखणीधार | 2004 | म्यूंडी | म्यूंडी | 0.00 | 11.81 | 11.81 | 551219 |
| 148 | टिहरी वन प्रभाग | पौखाल | पाली लग्गा कोटी | टिहरी-55 | घनसाली | मिलंगना | 2004 | पाली लग्गा कोटी | पाली लग्गाकोटी | 0.00 | 3.41 | 3.41 | 551220 |
| 149 | टिहरी वन प्रभाग | पौखाल | बणचुरी | टिहरी-55 | घनसाली | मिलंगना | 2003 | बणचुरी | बनचुरी | 0.00 | 16.56 | 16.56 | 551221 |
| 150 | टिहरी वन प्रभाग | पौखाल | असगढ | टिहरी-55 | घनसाली | मिलंगना | 2004 | असगढ | असगढ | 0.00 | 4.93 | 4.93 | 551222 |
| 151 | टिहरी वन प्रभाग | पौखाल | कोटी | टिहरी-55 | घनसाली | मिलंगना | 2004 | कोटी | कोटी | 0.00 | 8.53 | 8.53 | 551223 |
| 152 | टिहरी वन प्रभाग | पौखाल | घोल्डियाणी | टिहरी-55 | प्रतापनगर | प्रतापनगर | 2004 | घोल्डियाणी | घोल्डियाणी | 0.00 | 5.66 | 5.66 | 551236 |
| 153 | टिहरी वन प्रभाग | लम्बगांव | चौधार | टिहरी-55 | प्रतापनगर | प्रतापनगर | 1989 | चौधार | चौधार | 0.00 | 5.93 | 5.93 | 551237 |
| 154 | टिहरी वन प्रभाग | लम्बगांव | शुक्री | टिहरी-55 | प्रतापनगर | प्रतापनगर | 1990 | शुक्री | शुक्री | 0.00 | 7.11 | 7.11 | 551238 |
| 155 | टिहरी वन प्रभाग | लम्बगांव | खरोली | टिहरी-55 | प्रतापनगर | प्रतापनगर | 1993 | खरोली | खरोली | 0.00 | 10.59 | 10.59 | 551239 |
| 156 | टिहरी वन प्रभाग | लम्बगांव | क्यारी | टिहरी-55 | प्रतापनगर | प्रतापनगर | 1993 | क्यारी | क्यारी | 0.00 | 4.62 | 4.62 | 551240 |
| 157 | टिहरी वन प्रभाग | लम्बगांव | भैंगा | टिहरी-55 | प्रतापनगर | प्रतापनगर | 1997 | भैंगा | भैंगा | 0.00 | 7.52 | 7.52 | 551241 |
| 158 | टिहरी वन प्रभाग | लम्बगांव | हलेथ | टिहरी-55 | प्रतापनगर | प्रतापनगर | 1997 | हलेथ | हलेथ | 0.00 | 15.47 | 15.47 | 551242 |
| 159 | टिहरी वन प्रभाग | लम्बगांव | मिश्रवाणगांव | टिहरी-55 | प्रतापनगर | प्रतापनगर | 2003 | मिश्रवाणगांव | मिश्रवाणगांव | 0.00 | 11.25 | 11.25 | 551243 |
| 160 | टिहरी वन प्रभाग | लम्बगांव | खोलगढ वल्ला | टिहरी-55 | प्रतापनगर | प्रतापनगर | 2003 | खोलगढ वल्ला | खोलगढ वल्ला | 0.00 | 6.90 | 6.90 | 551244 |
| 161 | टिहरी वन प्रभाग | लम्बगांव | खोलगढ पल्ला | टिहरी-55 | प्रतापनगर | प्रतापनगर | 2003 | खोलगढ पल्ला | खोलगढ पल्ला | 0.00 | 4.60 | 4.60 | 551245 |
| 162 | टिहरी वन प्रभाग | लम्बगांव | बनाली | टिहरी-55 | प्रतापनगर | प्रतापनगर | 2003 | बनाली | बनाली | 0.00 | 15.70 | 15.70 | 551246 |

| क्रम संख्या | वन प्रभाग का नाम | राजि का नाम | वन पंचायत का नाम | जनपद का नाम व राष्ट्रीय कोड | तहसील का नाम | विकासखण्ड का नाम | वन पंचायत का गठन वर्ष | राजस्व ग्राम का नाम | ग्राम पंचायत का नाम | वन पंचायत का क्षेत्रफल (हेक्टेयर में) | | | वन पंचायत कोड |
|-------------|------------------|-------------|------------------------|-----------------------------|--------------|------------------|-----------------------|------------------------|-----------------------------|---------------------------------------|----------|---------------|---------------|
| | | | | | | | | | | आरक्षित वन | सिविल वन | कुल क्षेत्रफल | |
| 1 | 2 | 3 | 4 | 5 | 6 | 7 | 8 | 9 | 10 | 11 | 12 | 13 | 14 |
| 163 | टिहरी वन प्रभाग | लम्बगांव | डोडग थापला | टिहरी-55 | प्रतापनगर | प्रतापनगर | 2003 | डोडग थापला | डोडग थापला | 0.00 | 10.91 | 10.91 | 551247 |
| 164 | टिहरी वन प्रभाग | लम्बगांव | खम्बाखाल | टिहरी-55 | प्रतापनगर | प्रतापनगर | 2003 | खम्बाखाल | खम्बाखाल | 0.00 | 16.71 | 16.71 | 551248 |
| 165 | टिहरी वन प्रभाग | लम्बगांव | मुखमालगांव | टिहरी-55 | प्रतापनगर | प्रतापनगर | 2003 | मुखमालगांव | मुखमालगांव | 0.00 | 7.73 | 7.73 | 551249 |
| 166 | टिहरी वन प्रभाग | लम्बगांव | खेतपाली | टिहरी-55 | प्रतापनगर | प्रतापनगर | 2003 | खेतपाली | खेतपाली | 0.00 | 3.40 | 3.40 | 551250 |
| 167 | टिहरी वन प्रभाग | लम्बगांव | मंजखेत | टिहरी-55 | प्रतापनगर | प्रतापनगर | 2003 | मंजखेत | मंजखेत | 0.00 | 5.43 | 5.43 | 551251 |
| 168 | टिहरी वन प्रभाग | लम्बगांव | भैन्तला | टिहरी-55 | प्रतापनगर | प्रतापनगर | 2003 | भैन्तला | भैन्तला | 0.00 | 2.26 | 2.26 | 551252 |
| 169 | टिहरी वन प्रभाग | लम्बगांव | भरपूर | टिहरी-55 | प्रतापनगर | प्रतापनगर | 2003 | भरपूर | भरपूर | 0.00 | 16.85 | 16.85 | 551253 |
| 170 | टिहरी वन प्रभाग | लम्बगांव | सिलवालगांव | टिहरी-55 | प्रतापनगर | प्रतापनगर | 2003 | सिलवालगांव | सिलवालगांव | 0.00 | 2.31 | 2.31 | 551254 |
| 171 | टिहरी वन प्रभाग | लम्बगांव | पिपलोगी | टिहरी-55 | प्रतापनगर | प्रतापनगर | 2003 | पिपलोगी | पिपलोगी | 0.00 | 7.04 | 7.04 | 551255 |
| 172 | टिहरी वन प्रभाग | लम्बगांव | पुजारगांव | टिहरी-55 | प्रतापनगर | प्रतापनगर | 2003 | पुजारगांव | पुजारगांव | 0.00 | 5.96 | 5.96 | 551256 |
| 173 | टिहरी वन प्रभाग | लम्बगांव | बौसाड़ी | टिहरी-55 | प्रतापनगर | प्रतापनगर | 2003 | बौसाड़ी | बौसाड़ी | 0.00 | 11.10 | 11.10 | 551257 |
| 174 | टिहरी वन प्रभाग | लम्बगांव | बुडकोट | टिहरी-55 | प्रतापनगर | प्रतापनगर | 2003 | बुडकोट | बुडकोट | 0.00 | 5.96 | 5.96 | 551258 |
| 175 | टिहरी वन प्रभाग | लम्बगांव | सुजडगांव | टिहरी-55 | प्रतापनगर | प्रतापनगर | 2003 | सुजडगांव | सुजडगांव | 0.00 | 4.83 | 4.83 | 551259 |
| 176 | टिहरी वन प्रभाग | लम्बगांव | खेत | टिहरी-55 | प्रतापनगर | प्रतापनगर | 2003 | खेत | खेत | 0.00 | 3.19 | 3.19 | 551260 |
| 177 | टिहरी वन प्रभाग | लम्बगांव | रैका | टिहरी-55 | प्रतापनगर | प्रतापनगर | 2003 | रैका | रैका | 0.00 | 6.25 | 6.25 | 551261 |
| 178 | टिहरी वन प्रभाग | लम्बगांव | रावतगांव | टिहरी-55 | प्रतापनगर | प्रतापनगर | 2003 | रावतगांव | रावतगांव | 0.00 | 9.24 | 9.24 | 551262 |
| 179 | टिहरी वन प्रभाग | लम्बगांव | सिलारी | टिहरी-55 | प्रतापनगर | प्रतापनगर | 2003 | सिलारी | सिलारी | 0.00 | 14.53 | 14.53 | 551263 |
| 180 | टिहरी वन प्रभाग | लम्बगांव | नौघर | टिहरी-55 | प्रतापनगर | प्रतापनगर | 2003 | नौघर | नौघर (नगर पंचायत लम्बगांव) | 0.00 | 5.48 | 5.48 | 551264 |
| 181 | टिहरी वन प्रभाग | लम्बगांव | घोडपुर | टिहरी-55 | प्रतापनगर | प्रतापनगर | 2004 | घोडपुर | घोडपुर | 0.00 | 13.87 | 13.87 | 551265 |
| 182 | टिहरी वन प्रभाग | लम्बगांव | रौंगिया | टिहरी-55 | प्रतापनगर | प्रतापनगर | 2004 | रौंगिया | रौंगिया | 0.00 | 2.73 | 2.73 | 551266 |
| 183 | टिहरी वन प्रभाग | लम्बगांव | लिखवारगांव | टिहरी-55 | प्रतापनगर | प्रतापनगर | 2004 | लिखवारगांव | लेखवारगांव | 0.00 | 5.22 | 5.22 | 551267 |
| 184 | टिहरी वन प्रभाग | लम्बगांव | गरवाणगांव | टिहरी-55 | प्रतापनगर | प्रतापनगर | 2004 | गरवाणगांव | गरवाणगांव | 0.00 | 12.47 | 12.47 | 551268 |
| 185 | टिहरी वन प्रभाग | लम्बगांव | ओनालगांव उ0र0 | टिहरी-55 | प्रतापनगर | प्रतापनगर | 2004 | ओनालगांव उ0र0 | ओनालगांव | 0.00 | 9.54 | 9.54 | 551269 |
| 186 | टिहरी वन प्रभाग | लम्बगांव | बागी | टिहरी-55 | प्रतापनगर | प्रतापनगर | 2004 | बागी | बागी | 0.00 | 1.84 | 1.84 | 551270 |
| 187 | टिहरी वन प्रभाग | लम्बगांव | महरगांव | टिहरी-55 | प्रतापनगर | प्रतापनगर | 2004 | महरगांव | महरगांव | 0.00 | 6.76 | 6.76 | 551271 |
| 188 | टिहरी वन प्रभाग | लम्बगांव | गडोली | टिहरी-55 | प्रतापनगर | प्रतापनगर | 2003 | गडोली | गडोली | 0.00 | 4.00 | 4.00 | 551272 |
| 189 | टिहरी वन प्रभाग | लम्बगांव | कुडियालगांव उपली रमोली | टिहरी-55 | प्रतापनगर | प्रतापनगर | 2004 | कुडियालगांव उपली रमोली | कुडियालगांव उपली रमोली | 0.00 | 8.73 | 8.73 | 551273 |
| 190 | टिहरी वन प्रभाग | लम्बगांव | बेल्डोगी | टिहरी-55 | प्रतापनगर | प्रतापनगर | 2004 | बेल्डोगी | बेल्डोगी | 0.00 | 7.10 | 7.10 | 551274 |
| 191 | टिहरी वन प्रभाग | लम्बगांव | खिटटा | टिहरी-55 | प्रतापनगर | प्रतापनगर | 2003 | खिटटा | खिटटा | 0.00 | 1.99 | 1.99 | 551275 |
| 192 | टिहरी वन प्रभाग | लम्बगांव | पोखरी | टिहरी-55 | प्रतापनगर | प्रतापनगर | 2003 | पोखरी | पोखरी | 0.00 | 7.05 | 7.05 | 551276 |
| 193 | टिहरी वन प्रभाग | लम्बगांव | सौड | टिहरी-55 | प्रतापनगर | प्रतापनगर | 2004 | सौड | सौड | 0.00 | 7.61 | 7.61 | 551277 |
| 194 | टिहरी वन प्रभाग | लम्बगांव | नाग | टिहरी-55 | प्रतापनगर | प्रतापनगर | 2003 | नाग | नाग | 0.00 | 8.89 | 8.89 | 551278 |

| क्रम संख्या | वन प्रभाग का नाम | राजि का नाम | वन पंचायत का नाम | जनपद का नाम व राष्ट्रीय कोड | तहसील का नाम | विकासखण्ड का नाम | वन पंचायत का गठन वर्ष | राजस्व ग्राम का नाम | ग्राम पंचायत का नाम | वन पंचायत का क्षेत्रफल (हेक्टेयर में) | | | वन पंचायत कोड |
|-------------|------------------|-------------|------------------|-----------------------------|--------------|------------------|-----------------------|---------------------|---------------------|---------------------------------------|----------|---------------|---------------|
| | | | | | | | | | | आरक्षित वन | सिविल वन | कुल क्षेत्रफल | |
| 1 | 2 | 3 | 4 | 5 | 6 | 7 | 8 | 9 | 10 | 11 | 12 | 13 | 14 |
| 195 | टिहरी वन प्रभाग | लम्बगांव | कुडियालगांव | टिहरी-55 | प्रतापनगर | प्रतापनगर | 2003 | कुडियालगांव | कुडियालगांव | 0.00 | 3.11 | 3.11 | 551279 |
| 196 | टिहरी वन प्रभाग | लम्बगांव | भुरक्या | टिहरी-55 | प्रतापनगर | प्रतापनगर | 2003 | भुरक्या | भूरकिया | 0.00 | 1.28 | 1.28 | 551280 |
| 197 | टिहरी वन प्रभाग | लम्बगांव | देवल | टिहरी-55 | प्रतापनगर | प्रतापनगर | 2003 | देवल | देवल | 0.00 | 4.52 | 4.52 | 551281 |
| 198 | टिहरी वन प्रभाग | लम्बगांव | जाखणी | टिहरी-55 | प्रतापनगर | प्रतापनगर | 2003 | जाखणी | जाखणी | 0.00 | 4.11 | 4.11 | 551282 |
| 199 | टिहरी वन प्रभाग | लम्बगांव | जणगी | टिहरी-55 | प्रतापनगर | प्रतापनगर | 2004 | जणगी | जणगी | 0.00 | 16.57 | 16.57 | 551283 |
| 200 | टिहरी वन प्रभाग | लम्बगांव | गोदड़ी | टिहरी-55 | प्रतापनगर | प्रतापनगर | 2004 | गोदड़ी | गोदड़ी मय क्याकी | 0.00 | 4.53 | 4.53 | 551284 |
| 201 | टिहरी वन प्रभाग | लम्बगांव | बिजपुर | टिहरी-55 | प्रतापनगर | प्रतापनगर | 2004 | बिजपुर | बिजपुर | 0.00 | 7.52 | 7.52 | 551285 |
| 202 | टिहरी वन प्रभाग | लम्बगांव | तिनवालगांव | टिहरी-55 | प्रतापनगर | प्रतापनगर | 2004 | तिनवालगांव | तिनवालगांव | 0.00 | 6.72 | 6.72 | 551286 |
| 203 | टिहरी वन प्रभाग | लम्बगांव | जुलाणगांव | टिहरी-55 | प्रतापनगर | प्रतापनगर | 2004 | जुलाणगांव | जुलाणगांव | 0.00 | 5.11 | 5.11 | 551287 |
| 204 | टिहरी वन प्रभाग | लम्बगांव | हेरवालगांव | टिहरी-55 | प्रतापनगर | प्रतापनगर | 2004 | हेरवालगांव | हेरवालगांव | 0.00 | 7.69 | 7.69 | 551288 |
| 205 | टिहरी वन प्रभाग | लम्बगांव | बणकुण्डाली | टिहरी-55 | प्रतापनगर | प्रतापनगर | 2004 | बणकुण्डाली | बणकुण्डाली | 0.00 | 15.75 | 15.75 | 551289 |
| 206 | टिहरी वन प्रभाग | लम्बगांव | भरपुरियागांव | टिहरी-55 | प्रतापनगर | प्रतापनगर | 2003 | भरपुरियागांव | भरपुरियागांव | 0.00 | 11.09 | 11.09 | 551290 |
| 207 | टिहरी वन प्रभाग | लम्बगांव | पणसूत | टिहरी-55 | प्रतापनगर | प्रतापनगर | 2003 | पणसूत | पणसूत | 0.00 | 2.22 | 2.22 | 551291 |
| 208 | टिहरी वन प्रभाग | लम्बगांव | दुलियाब | टिहरी-55 | प्रतापनगर | प्रतापनगर | 2004 | दुलियाब | दुलियाब | 0.00 | 2.26 | 2.26 | 551292 |
| 209 | टिहरी वन प्रभाग | लम्बगांव | रमोलगांव | टिहरी-55 | प्रतापनगर | प्रतापनगर | 2003 | रमोलगांव | रमोलगांव | 0.00 | 0.91 | 0.91 | 551293 |
| 210 | टिहरी वन प्रभाग | लम्बगांव | ग्वाड़ | टिहरी-55 | प्रतापनगर | प्रतापनगर | 2003 | ग्वाड़ | ग्वाड़ | 0.00 | 6.21 | 6.21 | 551294 |
| 211 | टिहरी वन प्रभाग | लम्बगांव | थाला | टिहरी-55 | प्रतापनगर | प्रतापनगर | 2003 | थाला | थाला | 0.00 | 3.46 | 3.46 | 551295 |
| 212 | टिहरी वन प्रभाग | लम्बगांव | माजफ | टिहरी-55 | प्रतापनगर | प्रतापनगर | 2003 | माजफ | मांजफ | 0.00 | 6.77 | 6.77 | 551296 |
| 213 | टिहरी वन प्रभाग | लम्बगांव | कोठगा मय मरोडाचक | टिहरी-55 | प्रतापनगर | प्रतापनगर | 2003 | कोठगा मय मरोडाचक | कोठगा | 0.00 | 3.07 | 3.07 | 551297 |
| 214 | टिहरी वन प्रभाग | लम्बगांव | मोटणा | टिहरी-55 | प्रतापनगर | प्रतापनगर | 2003 | मोटणा | मोटणा | 0.00 | 10.76 | 10.76 | 551298 |
| 215 | टिहरी वन प्रभाग | लम्बगांव | काण्डा | टिहरी-55 | प्रतापनगर | प्रतापनगर | 2003 | काण्डा | काण्डा | 0.00 | 12.22 | 12.22 | 551299 |
| 216 | टिहरी वन प्रभाग | लम्बगांव | पड़िया | टिहरी-55 | प्रतापनगर | प्रतापनगर | 2003 | पड़िया | पड़िया | 0.00 | 39.57 | 39.57 | 551300 |
| 217 | टिहरी वन प्रभाग | लम्बगांव | सिलोडा | टिहरी-55 | प्रतापनगर | प्रतापनगर | 2004 | सिलोडा | सिलोडा | 0.00 | 8.74 | 8.74 | 551301 |
| 218 | टिहरी वन प्रभाग | लम्बगांव | खुरमोला | टिहरी-55 | प्रतापनगर | प्रतापनगर | 2004 | खुरमोला | खुरमोला | 0.00 | 14.28 | 14.28 | 551302 |
| 219 | टिहरी वन प्रभाग | लम्बगांव | भेलुत्ता | टिहरी-55 | प्रतापनगर | प्रतापनगर | 2003 | भेलुत्ता | भेलुत्ता | 0.00 | 18.18 | 18.18 | 551303 |
| 220 | टिहरी वन प्रभाग | लम्बगांव | ओखला | टिहरी-55 | प्रतापनगर | प्रतापनगर | 2003 | ओखला | ओखला | 0.00 | 15.50 | 15.50 | 551304 |
| 221 | टिहरी वन प्रभाग | लम्बगांव | मोल्या | टिहरी-55 | प्रतापनगर | प्रतापनगर | 2004 | मोल्या | मोल्या | 0.00 | 2.05 | 2.05 | 551305 |
| 222 | टिहरी वन प्रभाग | लम्बगांव | पण्डणगांव | टिहरी-55 | प्रतापनगर | प्रतापनगर | 2004 | पण्डणगांव | पण्डणगांव | 0.00 | 15.44 | 15.44 | 551306 |
| 223 | टिहरी वन प्रभाग | लम्बगांव | गढसिनवालगांव | टिहरी-55 | प्रतापनगर | प्रतापनगर | 2003 | गढसिनवालगांव | गढ सिनवालगांव | 0.00 | 9.41 | 9.41 | 551307 |
| 224 | टिहरी वन प्रभाग | लम्बगांव | कुडी | टिहरी-55 | प्रतापनगर | प्रतापनगर | 2004 | कुडी | कुडी | 0.00 | 8.97 | 8.97 | 551308 |
| 225 | टिहरी वन प्रभाग | लम्बगांव | मोलगा | टिहरी-55 | प्रतापनगर | प्रतापनगर | 2003 | मोलगा | मोलगा | 0.00 | 1.15 | 1.15 | 551309 |
| 226 | टिहरी वन प्रभाग | लम्बगांव | मुखेम | टिहरी-55 | प्रतापनगर | प्रतापनगर | 2004 | मुखेम | मुखेम | 0.00 | 12.81 | 12.81 | 551310 |
| 227 | टिहरी वन प्रभाग | लम्बगांव | प्रतापनगर टाउन | टिहरी-55 | प्रतापनगर | प्रतापनगर | 2003 | प्रतापनगर टाउन | प्रतापनगर | 0.00 | 2.75 | 2.75 | 551311 |

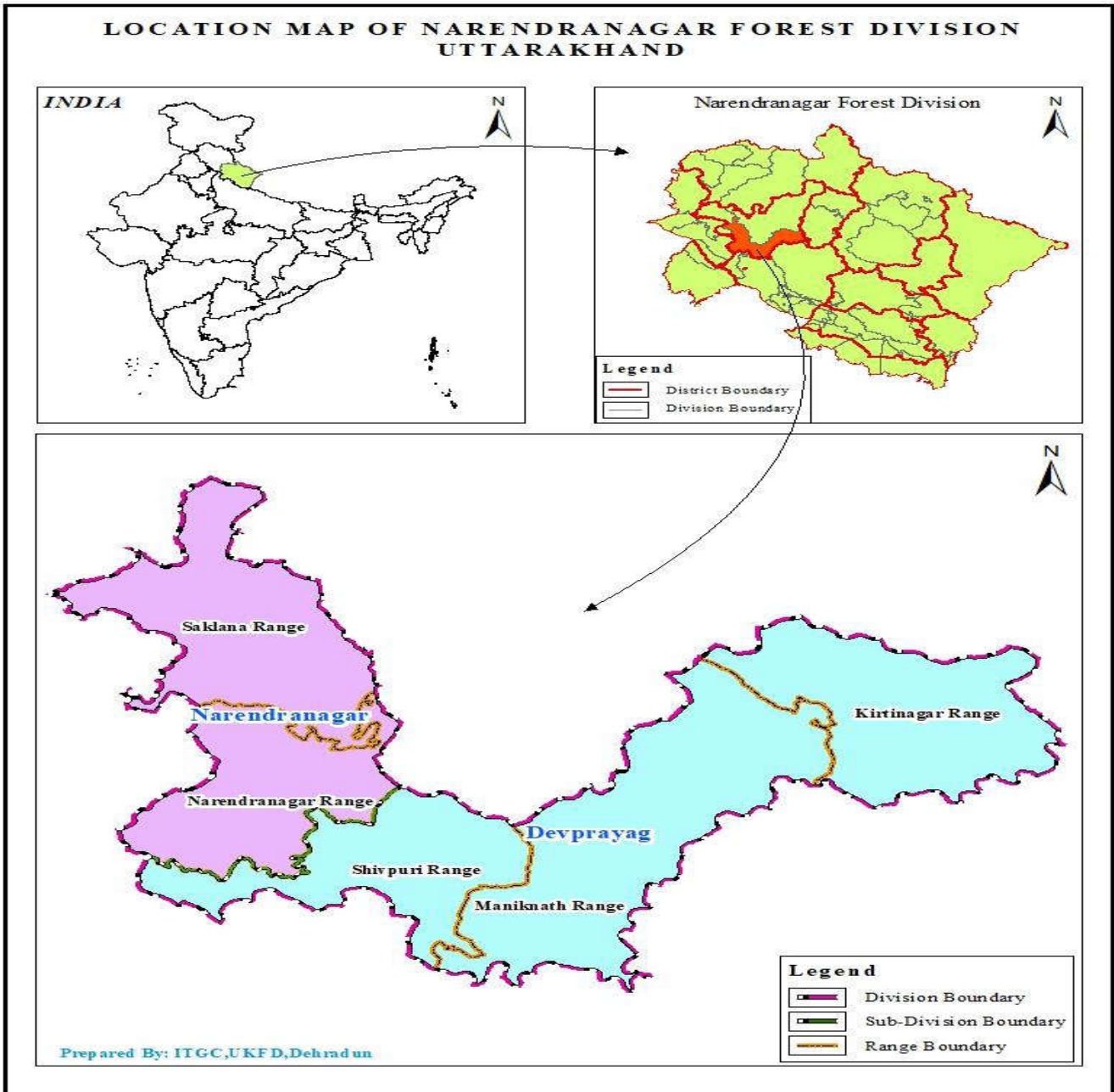
| क्रम संख्या | वन प्रभाग का नाम | राजि का नाम | वन पंचायत का नाम | जनपद का नाम व राष्ट्रीय कोड | तहसील का नाम | विकासखण्ड का नाम | वन पंचायत का गठन वर्ष | राजस्व ग्राम का नाम | ग्राम पंचायत का नाम | वन पंचायत का क्षेत्रफल (हेक्टेयर में) | | | वन पंचायत कोड |
|---------------------------------------|------------------|-------------|--|-----------------------------|--------------|------------------|-----------------------|---------------------|---------------------|---------------------------------------|----------|---------------|---------------|
| | | | | | | | | | | आरक्षित वन | सिविल वन | कुल क्षेत्रफल | |
| 1 | 2 | 3 | 4 | 5 | 6 | 7 | 8 | 9 | 10 | 11 | 12 | 13 | 14 |
| 228 | टिहरी वन प्रभाग | लम्बगांव | पौखरियालगांव | टिहरी-55 | प्रतापनगर | प्रतापनगर | 2005 | पौखरियालगांव | पौखरियालगांव | 0.00 | 5.84 | 5.84 | 551312 |
| 229 | टिहरी वन प्रभाग | लम्बगांव | बनियाणी | टिहरी-55 | प्रतापनगर | प्रतापनगर | 2003 | बनियाणी | बनियाणी | 0.00 | 2.87 | 2.87 | 551313 |
| 230 | टिहरी वन प्रभाग | लम्बगांव | भेनगी | टिहरी-55 | मदननेगी | प्रतापनगर | 2003 | भेनगी | भेनगी | 0.00 | 5.00 | 5.00 | 551314 |
| 231 | टिहरी वन प्रभाग | लम्बगांव | कंगसाली | टिहरी-55 | मदननेगी | प्रतापनगर | 2003 | कंगसाली | कंगसाली | 0.00 | 3.33 | 3.33 | 551315 |
| 232 | टिहरी वन प्रभाग | लम्बगांव | पधियाण | टिहरी-55 | मदननेगी | प्रतापनगर | 2003 | पधियाण | पधियाणा | 0.00 | 13.49 | 13.49 | 551316 |
| 233 | टिहरी वन प्रभाग | लम्बगांव | कोलधार | टिहरी-55 | मदननेगी | प्रतापनगर | 2003 | कोलधार | कोलधार | 0.00 | 4.41 | 4.41 | 551317 |
| 234 | टिहरी वन प्रभाग | लम्बगांव | बसेली | टिहरी-55 | मदननेगी | प्रतापनगर | 2003 | बसेली | बसेली | 0.00 | 5.42 | 5.42 | 551318 |
| 235 | टिहरी वन प्रभाग | लम्बगांव | सेम | टिहरी-55 | मदननेगी | प्रतापनगर | 2003 | सेम | सेम | 0.00 | 2.54 | 2.54 | 551319 |
| 236 | टिहरी वन प्रभाग | लम्बगांव | झीवाली | टिहरी-55 | मदननेगी | प्रतापनगर | 2003 | झीवाली | झिवाली | 0.00 | 2.60 | 2.60 | 551320 |
| 237 | टिहरी वन प्रभाग | लम्बगांव | रौणिया | टिहरी-55 | मदननेगी | प्रतापनगर | 2003 | रौणिया | रौणियां | 0.00 | 8.88 | 8.88 | 551321 |
| कुल वन पंचायतों की संख्या= 237 | | | कुल क्षेत्रफल= 1922.53 Ha (आरक्षित भूमि/वन= 0.00 Ha, सिविल भूमि/वन= 1922.53 Ha) | | | | | | | | | | |

*स्रोत— टिहरी वन प्रभाग, नई टिहरी के अन्तर्गत आने वाली वन पंचायतों से सम्बन्धित उक्त सूची को जिलाधिकारी टिहरी से प्राप्त राजस्व अभिलेखों के आंकड़ों के आधार पर संधारित किया गया है।

11.4— नरेन्द्रनगर वन प्रभाग, मुनि की रेती

प्रभाग का गठन व भौगोलिक स्थिति:

नरेन्द्र नगर वन प्रभाग का मुख्यालय देहरादून से लगभग 50 कि०मी० की दूरी पर ऋषिकेश शहर के मुनि की रेती में स्थित है। नरेन्द्रनगर वन प्रभाग टिहरी जनपद के थोड़ा तलीय एवं अधिकांश पर्वतीय क्षेत्रों में स्थित है। इस वन प्रभाग का गठन शासनादेश संख्या-2129/14-94-30 (5)/88- टी०सी० दिनांक 25.06.1994 के द्वारा उत्तर प्रदेश वन विभाग के प्रभागों के पुनर्गठन के पश्चात् हुआ। इससे पूर्व इस वन प्रभाग का नाम सिविल सोयम वन प्रभाग टिहरी था।



नरेन्द्रनगर वन प्रभाग का आरक्षित वन क्षेत्र पहले टिहरी वन प्रभाग का हिस्सा था। टिहरी वन प्रभाग में वर्ष 1994 तक अलकनंदा, बालगंगा, भिलंगना, टिहरी, पौखाल, माणिकनाथ, सकलाना व शिवपुरी राजि थी। पुनर्गठन के पश्चात माणिकनाथ, सकलाना व शिवपुरी राजि नरेन्द्रनगर वन प्रभाग में सम्मिलित कर दी गई तथा इनसे संबंधित सिविल के क्षेत्र जैसे—माणिकनाथ राजि के आरक्षित वनों से लगे सिविल क्षेत्र कीर्तिनगर सिविल सोयम राजि में तथा सकलाना एवं शिवपुरी के आरक्षित वन क्षेत्रों से लगे सिविल क्षेत्र नरेन्द्रनगर सिविल सोयम राजि में सम्मिलित किये गये। वर्ष 2019 में प्रभाग के अंतर्गत समस्त राजियों को पुनर्गठित करते हुए कीर्तिनगर तथा नरेन्द्रनगर सिविल सोयम राजियों को क्रमशः कीर्तिनगर राजि तथा नरेन्द्रनगर राजि कर दिया गया। नरेन्द्रनगर वन प्रभाग के पूर्व में रूद्रप्रयाग वन प्रभाग एवं गढ़वाल वन प्रभाग, जो अलकनन्दा नदी द्वारा सीमाबद्ध हैं, तथा पश्चिम में मसूरी वन प्रभाग एवं देहरादून वन प्रभाग की सीमाओं से लगा हुआ है। नरेन्द्रनगर वन प्रभाग की सीमा के उत्तर में टिहरी वन प्रभाग तथा दक्षिण में लैन्सडॉन वन प्रभाग एवं राजाजी नेशनल पार्क स्थित हैं, जो गंगा नदी द्वारा सीमाबद्ध हैं। उत्तराखण्ड राज्य के टिहरी गढ़वाल जनपद के दक्षिण भू-भाग में स्थित नरेन्द्रनगर वन प्रभाग उत्तर पूर्व से दक्षिण पश्चिम की दिशा में 30°29'से 30°3' उत्तरी अक्षांश तथा 78°10'से 78°53' पूर्वी देशान्तरों के मध्य विस्तारित है।

क्षेत्रफल का विवरण:

प्रभाग के क्षेत्रान्तर्गत कुल 482 वन पंचायतें हैं, जो 08 तहसीलों (नरेन्द्रनगर, देवप्रयाग, कीर्तिनगर, गजा, पावकीदेवी, टिहरी, धनोल्टी, कण्डीसौड) एवं 06 विकास खण्डों (नरेन्द्रनगर, देवप्रयाग, कीर्तिनगर, चम्बा, थौलधार, जौनपुर) में विस्तारित है। प्रभाग के क्षेत्रान्तर्गत वन पंचायतों की संख्या एवं क्षेत्रफल का विवरण अधोलिखित सारणी में दिया गया है—

| तहसील का नाम | विकासखण्ड का नाम | राजि का नाम | वन पंचायतों की संख्या | कुल क्षेत्रफल (है०) |
|---|------------------------------------|-------------|-----------------------|---------------------|
| नरेन्द्रनगर, देवप्रयाग, कीर्तिनगर, गजा, पावकीदेवी | नरेन्द्रनगर, देवप्रयाग, कीर्तिनगर | माणिकनाथ | 196 | 1918.161 |
| कीर्तिनगर | देवप्रयाग, कीर्तिनगर | कीर्तिनगर | 120 | 736.561 |
| नरेन्द्रनगर, पावकीदेवी | नरेन्द्रनगर | शिवपुरी | 26 | 315.07 |
| टिहरी, धनोल्टी, नरेन्द्रनगर, कण्डीसौड | नरेन्द्रनगर, चम्बा, थौलधार, जौनपुर | सकलाना | 61 | 1235.239 |
| नरेन्द्रनगर, गजा | नरेन्द्रनगर, चम्बा | नरेन्द्रनगर | 79 | 1529.831 |
| योग | | | 482 | 5734.862 |

वन्यजीवों एवं वनस्पतियों का विवरण:

नरेन्द्रनगर वन प्रभाग में स्थित वन पंचायतों में मुख्यतः धौड़ी, असैन, खैर, हल्दू, अमलताश, झींगन, सेमला, चीड़, बांज, बुरांस, अयांर, काफल, कन्जू, मौरू, आंवला, सांदन, कचनार, भीमल, खैर, बेल, साल, सुरु, सैन, असेर, जामुन, रोहिणी, गुरियाल, तुन, बांस, सुरई, अयांर, देवदार, फर, खड़िक, लेन्डवा आदि प्रजाति के वन हैं। निजी खेतों व अन्य स्थानों पर मुख्यतः आम, शीशम, जामुन, केला, बांज, चीड़, काफल, भीमल, झींगन, अयांर, बुरांस, मौरू, कचनार, रोहिणी, धौड़ी, खड़ीक, तिमला, चूलू, डैकण, आंवला, असैन, खैर, अमलताश, गुरियाल, सेमला, बांस, कुसुम, अमरूद, यूकेलिप्टस, बेडू, पीपल, बहेड़ा, हरड़, गुलर, बैरोला, खैणु, गैठी आदि प्रजाति के वृक्ष हैं। इसके अतिरिक्त विभिन्न प्रकार की औषधीय प्रजातियां जैसे सतावर, अश्वगन्धा, घृतकुमारी, गिलोय, सर्पगन्धा, तेजपत्ता, लेमनग्रास, जावाग्रास, वन तुलसी आदि भी वन प्रभाग के अंतर्गत प्रचुरता में पायी जाती हैं। इसके अतिरिक्त शाक एवं झाड़ी के रूप में करोन्दा,

भेकल, लैन्टाना, मतकुकड़ा, तुंगला, धौला, सकिना, बासिंगा, बेन्डू, कुन्ना, कुणीजा, कुरी आदि व कुमेरिया, ताछिला, बाबला, दूब, चुप्पा आदि घासों व मालझन, दुध्दी आदि प्रजाति की बेल(लताएँ) भी इन वन क्षेत्रों में पायी जाती हैं। सम्पूर्ण वन प्रभाग के क्षेत्र में हाथी, गुलदार, भालू, घोरल, काकड़,सेही सियार, पर्वतीय लोमड़ी, मुर्गियां, चिड़ियां, चितरौल, जंगली बिल्ली, छिपकलियां, मेंढक, सांप, आदि वन्य जीव मुख्य रूप से पाये जाते हैं।



वन पंचायत निर्देशिका- *नरेन्द्रनगर वन प्रभाग, मुनिकीरेती

| क्रम संख्या | वन प्रभाग का नाम | राजि का नाम | वन पंचायत का नाम | जनपद का नाम व राष्ट्रीय कोड | तहसील का नाम | विकासखण्ड का नाम | वन पंचायत का गठन वर्ष | राजस्व ग्राम का नाम | ग्राम पंचायत का नाम | वन पंचायत का क्षेत्रफल (हेक्टेयर में) | | | वन पंचायत कोड |
|-------------|-----------------------|-------------|------------------|-----------------------------|--------------|------------------|-----------------------|---------------------|---------------------|---------------------------------------|----------|---------------|---------------|
| | | | | | | | | | | आरक्षित वन | सिविल वन | कुल क्षेत्रफल | |
| 1 | 2 | 3 | 4 | 5 | 6 | 7 | 8 | 9 | 10 | 11 | 12 | 13 | 14 |
| 1 | नरेन्द्रनगर वन प्रभाग | कीर्तिनगर | थाती | टिहरी-55 | कीर्तिनगर | कीर्तिनगर | 2018 | थाती | थाती | 0.00 | 3.39 | 3.39 | 550315 |
| 2 | नरेन्द्रनगर वन प्रभाग | कीर्तिनगर | मोलधार | टिहरी-55 | कीर्तिनगर | कीर्तिनगर | 2004 | मोलधार | मोलधार | 0.00 | 0.50 | 0.50 | 550197 |
| 3 | नरेन्द्रनगर वन प्रभाग | कीर्तिनगर | न्यूली | टिहरी-55 | कीर्तिनगर | कीर्तिनगर | 2004 | न्यूली | न्यूली | 0.00 | 0.56 | 0.56 | 550198 |
| 4 | नरेन्द्रनगर वन प्रभाग | कीर्तिनगर | पैन्डूला | टिहरी-55 | कीर्तिनगर | कीर्तिनगर | 2004 | पैन्डूला | पैन्डूला | 0.00 | 0.75 | 0.75 | 550199 |
| 5 | नरेन्द्रनगर वन प्रभाग | कीर्तिनगर | पाव | टिहरी-55 | कीर्तिनगर | कीर्तिनगर | 2004 | पाव | पाव | 0.00 | 0.84 | 0.84 | 550200 |
| 6 | नरेन्द्रनगर वन प्रभाग | कीर्तिनगर | कण्डोली | टिहरी-55 | कीर्तिनगर | कीर्तिनगर | 2004 | कण्डोली | कणोली | 0.00 | 0.84 | 0.84 | 550201 |
| 7 | नरेन्द्रनगर वन प्रभाग | कीर्तिनगर | अमोली | टिहरी-55 | कीर्तिनगर | कीर्तिनगर | 2004 | अमोली | अमोली | 0.00 | 0.91 | 0.91 | 550202 |
| 8 | नरेन्द्रनगर वन प्रभाग | कीर्तिनगर | चौकी | टिहरी-55 | कीर्तिनगर | कीर्तिनगर | 2004 | चौकी | चौकी | 0.00 | 1.07 | 1.07 | 550203 |
| 9 | नरेन्द्रनगर वन प्रभाग | कीर्तिनगर | मैखण्डी | टिहरी-55 | कीर्तिनगर | कीर्तिनगर | 2004 | मैखण्डी | मैखण्डी | 0.00 | 1.09 | 1.09 | 550204 |
| 10 | नरेन्द्रनगर वन प्रभाग | कीर्तिनगर | पाणव | टिहरी-55 | कीर्तिनगर | कीर्तिनगर | 2004 | पाणव | खोग्चा | 0.00 | 1.12 | 1.12 | 550205 |
| 11 | नरेन्द्रनगर वन प्रभाग | कीर्तिनगर | बिनाणी | टिहरी-55 | कीर्तिनगर | कीर्तिनगर | 2004 | बिनाणी | दिउली | 0.00 | 1.14 | 1.14 | 550206 |
| 12 | नरेन्द्रनगर वन प्रभाग | कीर्तिनगर | नाण्डी | टिहरी-55 | कीर्तिनगर | कीर्तिनगर | 2004 | नाण्डी | पाव | 0.00 | 1.33 | 1.33 | 550207 |
| 13 | नरेन्द्रनगर वन प्रभाग | कीर्तिनगर | खोला | टिहरी-55 | कीर्तिनगर | कीर्तिनगर | 2004 | खोला | खोला बडियार | 0.00 | 1.34 | 1.34 | 550208 |
| 14 | नरेन्द्रनगर वन प्रभाग | कीर्तिनगर | सुन्द्राणा | टिहरी-55 | कीर्तिनगर | कीर्तिनगर | 2004 | सुन्द्राणा | भैस्वाड़ा | 0.00 | 12.23 | 12.23 | 550209 |
| 15 | नरेन्द्रनगर वन प्रभाग | कीर्तिनगर | महेन्द्रगांव | टिहरी-55 | कीर्तिनगर | कीर्तिनगर | 2004 | महेन्द्रगांव | उलाणा | 0.00 | 1.56 | 1.56 | 550210 |
| 16 | नरेन्द्रनगर वन प्रभाग | कीर्तिनगर | अमरोली | टिहरी-55 | कीर्तिनगर | कीर्तिनगर | 2004 | अमरोली | पैन्डूला | 0.00 | 1.19 | 1.19 | 550211 |
| 17 | नरेन्द्रनगर वन प्रभाग | कीर्तिनगर | नौर | टिहरी-55 | कीर्तिनगर | कीर्तिनगर | 2004 | नौर | नौर | 0.00 | 1.93 | 1.93 | 550212 |
| 18 | नरेन्द्रनगर वन प्रभाग | कीर्तिनगर | तल्यामण्डल | टिहरी-55 | कीर्तिनगर | कीर्तिनगर | 2011 | तल्यामण्डल | तल्यामण्डल | 0.00 | 1.96 | 1.96 | 550213 |
| 19 | नरेन्द्रनगर वन प्रभाग | कीर्तिनगर | डांग | टिहरी-55 | कीर्तिनगर | कीर्तिनगर | 2018 | डांग | डांग | 0.00 | 2.01 | 2.01 | 550214 |
| 20 | नरेन्द्रनगर वन प्रभाग | कीर्तिनगर | धारकोट | टिहरी-55 | कीर्तिनगर | कीर्तिनगर | 2004 | धारकोट | धारकोट | 0.00 | 8.46 | 8.46 | 550215 |
| 21 | नरेन्द्रनगर वन प्रभाग | कीर्तिनगर | धौलंगी | टिहरी-55 | कीर्तिनगर | कीर्तिनगर | 2004 | धौलंगी | अमोली | 0.00 | 2.09 | 2.09 | 550216 |
| 22 | नरेन्द्रनगर वन प्रभाग | कीर्तिनगर | माछनी | टिहरी-55 | कीर्तिनगर | कीर्तिनगर | 2004 | माछनी | काण्डी | 0.00 | 2.49 | 2.49 | 550217 |
| 23 | नरेन्द्रनगर वन प्रभाग | कीर्तिनगर | कौल्याधार | टिहरी-55 | कीर्तिनगर | कीर्तिनगर | 2004 | कौल्याधार | कौल्याधार | 0.00 | 2.20 | 2.20 | 550218 |
| 24 | नरेन्द्रनगर वन प्रभाग | कीर्तिनगर | खत्वाड़ | टिहरी-55 | कीर्तिनगर | कीर्तिनगर | 2004 | खत्वाड़ | रिगोली तल्ली | 0.00 | 2.22 | 2.22 | 550219 |
| 25 | नरेन्द्रनगर वन प्रभाग | कीर्तिनगर | चोपडा | टिहरी-55 | कीर्तिनगर | कीर्तिनगर | 2004 | चोपडा | कौल्याधार | 0.00 | 2.24 | 2.24 | 550220 |
| 26 | नरेन्द्रनगर वन प्रभाग | कीर्तिनगर | वरियालगांव | टिहरी-55 | कीर्तिनगर | कीर्तिनगर | 2004 | वरियालगांव | पाली | 0.00 | 2.46 | 2.46 | 550221 |
| 27 | नरेन्द्रनगर वन प्रभाग | कीर्तिनगर | काण्डी | टिहरी-55 | कीर्तिनगर | कीर्तिनगर | 2007 | काण्डी | काण्डी | 0.00 | 3.54 | 3.54 | 550222 |
| 28 | नरेन्द्रनगर वन प्रभाग | कीर्तिनगर | देवगडी | टिहरी-55 | कीर्तिनगर | कीर्तिनगर | 2004 | देवगडी | देवगडी | 0.00 | 2.69 | 2.69 | 550223 |

| क्रम संख्या | वन प्रभाग का नाम | राजि का नाम | वन पंचायत का नाम | जनपद का नाम व राष्ट्रीय कोड | तहसील का नाम | विकासखण्ड का नाम | वन पंचायत का गठन वर्ष | राजस्व ग्राम का नाम | ग्राम पंचायत का नाम | वन पंचायत का क्षेत्रफल (हेक्टेयर में) | | | वन पंचायत कोड |
|-------------|-----------------------|-------------|---------------------|-----------------------------|--------------|------------------|-----------------------|---------------------|---------------------|---------------------------------------|----------|---------------|---------------|
| | | | | | | | | | | आरक्षित वन | सिविल वन | कुल क्षेत्रफल | |
| 1 | 2 | 3 | 4 | 5 | 6 | 7 | 8 | 9 | 10 | 11 | 12 | 13 | 14 |
| 29 | नरेन्द्रनगर वन प्रभाग | कीर्तिनगर | डुंगरा | टिहरी-55 | कीर्तिनगर | कीर्तिनगर | 2004 | डुंगरा | थापली | 0.00 | 2.95 | 2.95 | 550224 |
| 30 | नरेन्द्रनगर वन प्रभाग | कीर्तिनगर | बोंगा | टिहरी-55 | कीर्तिनगर | कीर्तिनगर | 2004 | बोंगा | रणकंडियाल | 0.00 | 2.97 | 2.97 | 550225 |
| 31 | नरेन्द्रनगर वन प्रभाग | कीर्तिनगर | खोड़ी | टिहरी-55 | कीर्तिनगर | कीर्तिनगर | 2004 | खोड़ी | कवीली | 0.00 | 3.00 | 3.00 | 550226 |
| 32 | नरेन्द्रनगर वन प्रभाग | कीर्तिनगर | धुरेट | टिहरी-55 | कीर्तिनगर | कीर्तिनगर | 2004 | धुरेट | रिंगोली तल्ली | 0.00 | 3.02 | 3.02 | 550227 |
| 33 | नरेन्द्रनगर वन प्रभाग | कीर्तिनगर | जखण्ड | टिहरी-55 | कीर्तिनगर | कीर्तिनगर | 2004 | जखण्ड | जखण्ड | 0.00 | 3.22 | 3.22 | 550228 |
| 34 | नरेन्द्रनगर वन प्रभाग | कीर्तिनगर | बैंजवाड़ी | टिहरी-55 | कीर्तिनगर | कीर्तिनगर | 2004 | बैंजवाड़ी | बैंजवाड़ी | 0.00 | 3.24 | 3.24 | 550229 |
| 35 | नरेन्द्रनगर वन प्रभाग | कीर्तिनगर | सील | टिहरी-55 | कीर्तिनगर | कीर्तिनगर | 2004 | सील | खोला | 0.00 | 3.25 | 3.25 | 550230 |
| 36 | नरेन्द्रनगर वन प्रभाग | कीर्तिनगर | सिरसेड़ | टिहरी-55 | कीर्तिनगर | कीर्तिनगर | 2004 | सिरसेड़ | सिरसेड़ | 0.00 | 3.31 | 3.31 | 550231 |
| 37 | नरेन्द्रनगर वन प्रभाग | कीर्तिनगर | गण्डासू | टिहरी-55 | कीर्तिनगर | कीर्तिनगर | 2004 | गण्डासू | धारी | 0.00 | 3.43 | 3.43 | 550232 |
| 38 | नरेन्द्रनगर वन प्रभाग | कीर्तिनगर | मगसू | टिहरी-55 | कीर्तिनगर | कीर्तिनगर | 2004 | मगसू | मंगसू | 0.00 | 3.45 | 3.45 | 550233 |
| 39 | नरेन्द्रनगर वन प्रभाग | कीर्तिनगर | सोनी | टिहरी-55 | कीर्तिनगर | कीर्तिनगर | 2004 | सोनी | सोनी | 0.00 | 3.55 | 3.55 | 550234 |
| 40 | नरेन्द्रनगर वन प्रभाग | कीर्तिनगर | साकरों | टिहरी-55 | कीर्तिनगर | कीर्तिनगर | 2004 | साकरों | सांकरो | 0.00 | 3.55 | 3.55 | 550235 |
| 41 | नरेन्द्रनगर वन प्रभाग | कीर्तिनगर | सुमाड़ी | टिहरी-55 | कीर्तिनगर | कीर्तिनगर | 2004 | सुमाड़ी | जखेड | 0.00 | 2.16 | 2.16 | 550236 |
| 42 | नरेन्द्रनगर वन प्रभाग | कीर्तिनगर | काण्डा | टिहरी-55 | कीर्तिनगर | कीर्तिनगर | 2004 | काण्डा | देवगड़ी | 0.00 | 3.67 | 3.67 | 550237 |
| 43 | नरेन्द्रनगर वन प्रभाग | कीर्तिनगर | खोंचा | टिहरी-55 | कीर्तिनगर | कीर्तिनगर | 2004 | खोंचा | खोंचा | 0.00 | 3.70 | 3.70 | 550238 |
| 44 | नरेन्द्रनगर वन प्रभाग | कीर्तिनगर | रिंगोली मल्ली | टिहरी-55 | कीर्तिनगर | कीर्तिनगर | 2004 | रिंगोली मल्ली | रिंगोली मल्ली | 0.00 | 3.84 | 3.84 | 550239 |
| 45 | नरेन्द्रनगर वन प्रभाग | कीर्तिनगर | कवीली | टिहरी-55 | कीर्तिनगर | कीर्तिनगर | 2004 | कवीली | कवीली | 0.00 | 3.86 | 3.86 | 550240 |
| 46 | नरेन्द्रनगर वन प्रभाग | कीर्तिनगर | सिरवाड़ी | टिहरी-55 | कीर्तिनगर | कीर्तिनगर | 2004 | सिरवाड़ी | सिरवाड़ी | 0.00 | 3.86 | 3.86 | 550241 |
| 47 | नरेन्द्रनगर वन प्रभाग | कीर्तिनगर | रिंगोल गांव | टिहरी-55 | कीर्तिनगर | कीर्तिनगर | 2018 | रिंगोल गांव | कोठार | 0.00 | 3.87 | 3.87 | 550242 |
| 48 | नरेन्द्रनगर वन प्रभाग | कीर्तिनगर | खर्क | टिहरी-55 | कीर्तिनगर | कीर्तिनगर | 2004 | खर्क | खोला | 0.00 | 4.34 | 4.34 | 550243 |
| 49 | नरेन्द्रनगर वन प्रभाग | कीर्तिनगर | डाण्डा | टिहरी-55 | कीर्तिनगर | कीर्तिनगर | 2004 | डाण्डा | थाती बडियार | 0.00 | 4.37 | 4.37 | 550244 |
| 50 | नरेन्द्रनगर वन प्रभाग | कीर्तिनगर | घण्डियालधार | टिहरी-55 | कीर्तिनगर | कीर्तिनगर | 2004 | घण्डियालधार | कवीली | 0.00 | 4.53 | 4.53 | 550245 |
| 51 | नरेन्द्रनगर वन प्रभाग | कीर्तिनगर | डौल | टिहरी-55 | कीर्तिनगर | कीर्तिनगर | 2004 | डौल | उलाणा | 0.00 | 4.55 | 4.55 | 550246 |
| 52 | नरेन्द्रनगर वन प्रभाग | कीर्तिनगर | मुलाणा | टिहरी-55 | कीर्तिनगर | कीर्तिनगर | 2004 | मुलाणा | डांग | 0.00 | 4.58 | 4.58 | 550247 |
| 53 | नरेन्द्रनगर वन प्रभाग | कीर्तिनगर | मडी | टिहरी-55 | कीर्तिनगर | कीर्तिनगर | 2004 | मडी | मडी | 0.00 | 4.66 | 4.66 | 550248 |
| 54 | नरेन्द्रनगर वन प्रभाग | कीर्तिनगर | जाखणी धिल्डियालगांव | टिहरी-55 | कीर्तिनगर | कीर्तिनगर | 2004 | जाखणी धिल्डियालगांव | जाखणी धिल्डियालगांव | 0.00 | 4.90 | 4.90 | 550249 |
| 55 | नरेन्द्रनगर वन प्रभाग | कीर्तिनगर | बन्दासा | टिहरी-55 | कीर्तिनगर | कीर्तिनगर | 2004 | बन्दासा | बन्दासा | 0.00 | 4.91 | 4.91 | 550250 |
| 56 | नरेन्द्रनगर वन प्रभाग | कीर्तिनगर | धारी | टिहरी-55 | कीर्तिनगर | कीर्तिनगर | 2004 | धारी | धारी | 0.00 | 5.27 | 5.27 | 550251 |
| 57 | नरेन्द्रनगर वन प्रभाग | कीर्तिनगर | गोनी | टिहरी-55 | कीर्तिनगर | कीर्तिनगर | 2004 | गोनी | गोनी | 0.00 | 5.33 | 5.33 | 550252 |
| 58 | नरेन्द्रनगर वन प्रभाग | कीर्तिनगर | नाडा धौलियाणा | टिहरी-55 | कीर्तिनगर | कीर्तिनगर | 2004 | नाडा धौलियाणा | नाडा धौलियाणा | 0.00 | 5.57 | 5.57 | 550253 |

| क्रम संख्या | वन प्रभाग का नाम | राजि का नाम | वन पंचायत का नाम | जनपद का नाम व राष्ट्रीय कोड | तहसील का नाम | विकासखण्ड का नाम | वन पंचायत का गठन वर्ष | राजस्व ग्राम का नाम | ग्राम पंचायत का नाम | वन पंचायत का क्षेत्रफल (हेक्टेयर में) | | | वन पंचायत कोड |
|-------------|-----------------------|-------------|------------------|-----------------------------|--------------|------------------|-----------------------|---------------------|---------------------|---------------------------------------|----------|---------------|---------------|
| | | | | | | | | | | आरक्षित वन | सिविल वन | कुल क्षेत्रफल | |
| 1 | 2 | 3 | 4 | 5 | 6 | 7 | 8 | 9 | 10 | 11 | 12 | 13 | 14 |
| 59 | नरेन्द्रनगर वन प्रभाग | कीर्तिनगर | थापली | टिहरी-55 | कीर्तिनगर | कीर्तिनगर | 2004 | थापली | थापली | 0.00 | 5.95 | 5.95 | 550254 |
| 60 | नरेन्द्रनगर वन प्रभाग | कीर्तिनगर | हौदू उपगाड | टिहरी-55 | कीर्तिनगर | कीर्तिनगर | 2004 | हौदू उपगाड | रिंगोली तल्ली | 0.00 | 6.21 | 6.21 | 550255 |
| 61 | नरेन्द्रनगर वन प्रभाग | कीर्तिनगर | छाम | टिहरी-55 | कीर्तिनगर | कीर्तिनगर | 2004 | छाम | जियालगढ | 0.00 | 6.33 | 6.33 | 550256 |
| 62 | नरेन्द्रनगर वन प्रभाग | कीर्तिनगर | मलेथा | टिहरी-55 | कीर्तिनगर | कीर्तिनगर | 2004 | मलेथा | मलेथा | 0.00 | 6.34 | 6.34 | 550257 |
| 63 | नरेन्द्रनगर वन प्रभाग | कीर्तिनगर | कफना | टिहरी-55 | कीर्तिनगर | कीर्तिनगर | 2004 | कफना | कफना | 0.00 | 6.40 | 6.40 | 550258 |
| 64 | नरेन्द्रनगर वन प्रभाग | कीर्तिनगर | खोला | टिहरी-55 | कीर्तिनगर | कीर्तिनगर | 2004 | खोला | देवगड़ी | 0.00 | 6.53 | 6.53 | 550259 |
| 65 | नरेन्द्रनगर वन प्रभाग | कीर्तिनगर | सुपाणा | टिहरी-55 | कीर्तिनगर | कीर्तिनगर | 2004 | सुपाणा | सुपाणा | 0.00 | 6.99 | 6.99 | 550260 |
| 66 | नरेन्द्रनगर वन प्रभाग | कीर्तिनगर | रैतासी | टिहरी-55 | कीर्तिनगर | कीर्तिनगर | 2018 | रैतासी | रैतासी | 0.00 | 7.24 | 7.24 | 550261 |
| 67 | नरेन्द्रनगर वन प्रभाग | कीर्तिनगर | चिलेडी | टिहरी-55 | कीर्तिनगर | कीर्तिनगर | 2004 | चिलेडी | चिलेडी | 0.00 | 7.82 | 7.82 | 550262 |
| 68 | नरेन्द्रनगर वन प्रभाग | कीर्तिनगर | मंजाकोट | टिहरी-55 | कीर्तिनगर | कीर्तिनगर | 2004 | मंजाकोट | मंजाकोट | 0.00 | 8.15 | 8.15 | 550263 |
| 69 | नरेन्द्रनगर वन प्रभाग | कीर्तिनगर | गवाणा | टिहरी-55 | कीर्तिनगर | कीर्तिनगर | 2018 | गवाणा | गवाणा | 0.00 | 8.16 | 8.16 | 550264 |
| 70 | नरेन्द्रनगर वन प्रभाग | कीर्तिनगर | धारपंचाकोटी | टिहरी-55 | कीर्तिनगर | कीर्तिनगर | 2004 | धारपंचाकोटी | धारपंचाकोटी | 0.00 | 8.22 | 8.22 | 550265 |
| 71 | नरेन्द्रनगर वन प्रभाग | कीर्तिनगर | मालगड़ी | टिहरी-55 | कीर्तिनगर | कीर्तिनगर | 2004 | मालगड़ी | मालगड़ी | 0.00 | 8.39 | 8.39 | 550266 |
| 72 | नरेन्द्रनगर वन प्रभाग | कीर्तिनगर | गुगली | टिहरी-55 | कीर्तिनगर | कीर्तिनगर | 2004 | गुगली | मंगसू | 0.00 | 1.63 | 1.63 | 550267 |
| 73 | नरेन्द्रनगर वन प्रभाग | कीर्तिनगर | धारकोट | टिहरी-55 | कीर्तिनगर | कीर्तिनगर | 2004 | धारकोट | धारकोट | 0.00 | 2.04 | 2.04 | 550268 |
| 74 | नरेन्द्रनगर वन प्रभाग | कीर्तिनगर | गहड़ | टिहरी-55 | कीर्तिनगर | कीर्तिनगर | 2004 | गहड़ | गहड़ | 0.00 | 8.85 | 8.85 | 550269 |
| 75 | नरेन्द्रनगर वन प्रभाग | कीर्तिनगर | सुपार | टिहरी-55 | कीर्तिनगर | कीर्तिनगर | 2004 | सुपार | सुपार | 0.00 | 8.87 | 8.87 | 550270 |
| 76 | नरेन्द्रनगर वन प्रभाग | कीर्तिनगर | पारकोट | टिहरी-55 | कीर्तिनगर | कीर्तिनगर | 2004 | पारकोट | पारकोट | 0.00 | 9.02 | 9.02 | 550271 |
| 77 | नरेन्द्रनगर वन प्रभाग | कीर्तिनगर | सेमा | टिहरी-55 | कीर्तिनगर | कीर्तिनगर | 2003 | सेमा | जाखणी चिल्डियालगांव | 0.00 | 9.12 | 9.12 | 550272 |
| 78 | नरेन्द्रनगर वन प्रभाग | कीर्तिनगर | धौंडंगी | टिहरी-55 | कीर्तिनगर | कीर्तिनगर | 2004 | धौंडंगी | धौंडंगी | 0.00 | 9.18 | 9.18 | 550273 |
| 79 | नरेन्द्रनगर वन प्रभाग | कीर्तिनगर | बड़ोन | टिहरी-55 | कीर्तिनगर | कीर्तिनगर | 2004 | बड़ोन | बड़ोन | 0.00 | 4.56 | 4.56 | 550274 |
| 80 | नरेन्द्रनगर वन प्रभाग | कीर्तिनगर | परपटाला | टिहरी-55 | कीर्तिनगर | कीर्तिनगर | 2004 | परपटाला | परपटाला | 0.00 | 10.24 | 10.24 | 550275 |
| 81 | नरेन्द्रनगर वन प्रभाग | कीर्तिनगर | कपरोली | टिहरी-55 | कीर्तिनगर | कीर्तिनगर | 2004 | कपरोली | कपरोली | 0.00 | 11.20 | 11.20 | 550276 |
| 82 | नरेन्द्रनगर वन प्रभाग | कीर्तिनगर | काण्डा | टिहरी-55 | कीर्तिनगर | कीर्तिनगर | 2004 | काण्डा | काण्डा | 0.00 | 11.30 | 11.30 | 550277 |
| 83 | नरेन्द्रनगर वन प्रभाग | कीर्तिनगर | पकणिया | टिहरी-55 | कीर्तिनगर | कीर्तिनगर | 2004 | पकणिया | दिउली | 0.00 | 11.70 | 11.70 | 550278 |
| 84 | नरेन्द्रनगर वन प्रभाग | कीर्तिनगर | भैंस्वाड़ा | टिहरी-55 | कीर्तिनगर | कीर्तिनगर | 2004 | भैंस्वाड़ा | भैंस्वाड़ा | 0.00 | 16.25 | 16.25 | 550279 |
| 85 | नरेन्द्रनगर वन प्रभाग | कीर्तिनगर | रानीहाट | टिहरी-55 | कीर्तिनगर | कीर्तिनगर | 2004 | रानीहाट | रानीहाट | 0.00 | 12.46 | 12.46 | 550280 |
| 86 | नरेन्द्रनगर वन प्रभाग | कीर्तिनगर | जखेड़ | टिहरी-55 | कीर्तिनगर | कीर्तिनगर | 2004 | जखेड़ | जखेड़ | 0.00 | 3.86 | 3.86 | 550281 |
| 87 | नरेन्द्रनगर वन प्रभाग | कीर्तिनगर | देवली | टिहरी-55 | कीर्तिनगर | कीर्तिनगर | 2004 | देवली | देवली | 0.00 | 13.48 | 13.48 | 550282 |
| 88 | नरेन्द्रनगर वन प्रभाग | कीर्तिनगर | गोरसाली | टिहरी-55 | कीर्तिनगर | कीर्तिनगर | 2004 | गोरसाली | गोरसाली | 0.00 | 13.60 | 13.60 | 550283 |

| क्रम संख्या | वन प्रभाग का नाम | राजि का नाम | वन पंचायत का नाम | जनपद का नाम व राष्ट्रीय कोड | तहसील का नाम | विकासखण्ड का नाम | वन पंचायत का गठन वर्ष | राजस्व ग्राम का नाम | ग्राम पंचायत का नाम | वन पंचायत का क्षेत्रफल (हेक्टेयर में) | | | वन पंचायत कोड |
|-------------|-----------------------|-------------|-------------------|-----------------------------|--------------|------------------|-----------------------|---------------------|---------------------|---------------------------------------|----------|---------------|---------------|
| | | | | | | | | | | आरक्षित वन | सिविल वन | कुल क्षेत्रफल | |
| 1 | 2 | 3 | 4 | 5 | 6 | 7 | 8 | 9 | 10 | 11 | 12 | 13 | 14 |
| 89 | नरेन्द्रनगर वन प्रभाग | कीर्तिनगर | बड़कोट | टिहरी-55 | कीर्तिनगर | कीर्तिनगर | 2004 | बड़कोट | साक्रों | 0.00 | 16.69 | 16.69 | 550284 |
| 90 | नरेन्द्रनगर वन प्रभाग | कीर्तिनगर | रणकण्डियाल | टिहरी-55 | कीर्तिनगर | कीर्तिनगर | 2004 | रणकण्डियाल | रणकण्डियाल | 0.00 | 15.27 | 15.27 | 550285 |
| 91 | नरेन्द्रनगर वन प्रभाग | कीर्तिनगर | चाचकण्डा | टिहरी-55 | कीर्तिनगर | कीर्तिनगर | 2004 | चाचकण्डा | चाचकण्डा | 0.00 | 2.83 | 2.83 | 550286 |
| 92 | नरेन्द्रनगर वन प्रभाग | कीर्तिनगर | मुसमोला | टिहरी-55 | कीर्तिनगर | कीर्तिनगर | 2004 | मुसमोला | मुसमोला | 0.00 | 15.44 | 15.44 | 550287 |
| 93 | नरेन्द्रनगर वन प्रभाग | कीर्तिनगर | थापला लग्गा ऐराडी | टिहरी-55 | कीर्तिनगर | कीर्तिनगर | 2004 | थापला लग्गा ऐराडी | काण्डी | 0.00 | 15.49 | 15.49 | 550288 |
| 94 | नरेन्द्रनगर वन प्रभाग | कीर्तिनगर | मुण्डोली | टिहरी-55 | कीर्तिनगर | कीर्तिनगर | 2004 | मुण्डोली | मुण्डोली | 0.00 | 16.01 | 16.01 | 550289 |
| 95 | नरेन्द्रनगर वन प्रभाग | कीर्तिनगर | घणजी | टिहरी-55 | कीर्तिनगर | कीर्तिनगर | 2004 | घणजी | घणजी | 0.00 | 16.64 | 16.64 | 550290 |
| 96 | नरेन्द्रनगर वन प्रभाग | कीर्तिनगर | उरमण | टिहरी-55 | कीर्तिनगर | कीर्तिनगर | 2004 | उरमण | बडोला | 0.00 | 16.84 | 16.84 | 550291 |
| 97 | नरेन्द्रनगर वन प्रभाग | कीर्तिनगर | उलाणा | टिहरी-55 | कीर्तिनगर | कीर्तिनगर | 2004 | उलाणा | उलाणा | 0.00 | 19.30 | 19.30 | 550292 |
| 98 | नरेन्द्रनगर वन प्रभाग | कीर्तिनगर | पठवाडा | टिहरी-55 | कीर्तिनगर | कीर्तिनगर | 2004 | पठवाडा | पठवाडा | 0.00 | 23.83 | 23.83 | 550293 |
| 99 | नरेन्द्रनगर वन प्रभाग | कीर्तिनगर | सरकेणा | टिहरी-55 | कीर्तिनगर | कीर्तिनगर | 2004 | सरकेणा | सरकेणा | 0.00 | 10.70 | 10.70 | 550294 |
| 100 | नरेन्द्रनगर वन प्रभाग | कीर्तिनगर | कोटी | टिहरी-55 | कीर्तिनगर | कीर्तिनगर | 2004 | कोटी | जाखी | 0.00 | 12.76 | 12.76 | 550295 |
| 101 | नरेन्द्रनगर वन प्रभाग | कीर्तिनगर | नैथाणा | टिहरी-55 | कीर्तिनगर | कीर्तिनगर | 2004 | नैथाणा | नैथाणा | 0.00 | 40.94 | 40.94 | 550296 |
| 102 | नरेन्द्रनगर वन प्रभाग | कीर्तिनगर | पिपोला | टिहरी-55 | कीर्तिनगर | कीर्तिनगर | 2018 | पिपोला | पैन्डूला | 0.00 | 0.47 | 0.47 | 550297 |
| 103 | नरेन्द्रनगर वन प्रभाग | कीर्तिनगर | अडेली | टिहरी-55 | कीर्तिनगर | कीर्तिनगर | 2018 | अडेली | पैन्डूला | 0.00 | 1.00 | 1.00 | 550298 |
| 104 | नरेन्द्रनगर वन प्रभाग | कीर्तिनगर | जाखी | टिहरी-55 | कीर्तिनगर | कीर्तिनगर | 2017 | जाखी | जाखी | 0.00 | 3.73 | 3.73 | 550299 |
| 105 | नरेन्द्रनगर वन प्रभाग | कीर्तिनगर | बैरांगणा | टिहरी-55 | कीर्तिनगर | कीर्तिनगर | 2017 | बैरांगणा | बैजवाड़ी | 0.00 | 2.35 | 2.35 | 550300 |
| 106 | नरेन्द्रनगर वन प्रभाग | कीर्तिनगर | दिउली | टिहरी-55 | कीर्तिनगर | कीर्तिनगर | 2018 | दिउली | दिउली | 0.00 | 10.11 | 10.11 | 550301 |
| 107 | नरेन्द्रनगर वन प्रभाग | कीर्तिनगर | पैन्डूला | टिहरी-55 | कीर्तिनगर | कीर्तिनगर | 2018 | पैन्डूला | रामपुर | 0.00 | 10.03 | 10.03 | 550302 |
| 108 | नरेन्द्रनगर वन प्रभाग | कीर्तिनगर | कमान्द | टिहरी-55 | कीर्तिनगर | कीर्तिनगर | 2018 | कमान्द | खोला | 0.00 | 3.67 | 3.67 | 550303 |
| 109 | नरेन्द्रनगर वन प्रभाग | कीर्तिनगर | वडोला | टिहरी-55 | कीर्तिनगर | कीर्तिनगर | 2018 | वडोला | बडोला | 0.00 | 1.41 | 1.41 | 550304 |
| 110 | नरेन्द्रनगर वन प्रभाग | कीर्तिनगर | सिलोली | टिहरी-55 | कीर्तिनगर | कीर्तिनगर | 2018 | सिलोली | पाली | 0.00 | 3.26 | 3.26 | 550305 |
| 111 | नरेन्द्रनगर वन प्रभाग | कीर्तिनगर | थाती बडियार | टिहरी-55 | कीर्तिनगर | कीर्तिनगर | 2018 | थाती बडियार | थाती बडियार | 0.00 | 5.39 | 5.39 | 550306 |
| 112 | नरेन्द्रनगर वन प्रभाग | कीर्तिनगर | काटल | टिहरी-55 | कीर्तिनगर | कीर्तिनगर | 27-08-2004 | काटल | कणोली | 0.00 | 0.82 | 0.82 | 550307 |
| 113 | नरेन्द्रनगर वन प्रभाग | कीर्तिनगर | डोबल्या | टिहरी-55 | कीर्तिनगर | कीर्तिनगर | 27-08-2004 | डोबल्या | कणोली | 0.00 | 2.11 | 2.11 | 550308 |
| 114 | नरेन्द्रनगर वन प्रभाग | कीर्तिनगर | भिताडा | टिहरी-55 | कीर्तिनगर | कीर्तिनगर | 26-05-2004 | भिताडा | रामपुर | 0.00 | 1.31 | 1.31 | 550309 |
| 115 | नरेन्द्रनगर वन प्रभाग | कीर्तिनगर | रिंगोली तल्ली | टिहरी-55 | कीर्तिनगर | कीर्तिनगर | 26-05-2004 | रिंगोली तल्ली | रिंगोली तल्ली | 0.00 | 5.03 | 5.03 | 550310 |
| 116 | नरेन्द्रनगर वन प्रभाग | कीर्तिनगर | परिपुण्डोली | टिहरी-55 | कीर्तिनगर | कीर्तिनगर | 19-07-2004 | परिपुण्डोली | परपटाला | 0.00 | 2.50 | 2.50 | 550311 |
| 117 | नरेन्द्रनगर वन प्रभाग | कीर्तिनगर | थापली | टिहरी-55 | कीर्तिनगर | कीर्तिनगर | 03-01-2004 | थापली | थापली | 0.00 | 9.74 | 9.74 | 550312 |
| 118 | नरेन्द्रनगर वन प्रभाग | कीर्तिनगर | खोला | टिहरी-55 | कीर्तिनगर | कीर्तिनगर | 03-03-2004 | खोला | खोला | 0.00 | 12.81 | 12.81 | 550313 |

| क्रम संख्या | वन प्रभाग का नाम | राजि का नाम | वन पंचायत का नाम | जनपद का नाम व राष्ट्रीय कोड | तहसील का नाम | विकासखण्ड का नाम | वन पंचायत का गठन वर्ष | राजस्व ग्राम का नाम | ग्राम पंचायत का नाम | वन पंचायत का क्षेत्रफल (हेक्टेयर में) | | | वन पंचायत कोड |
|-------------|-----------------------|-------------|------------------------|-----------------------------|--------------|------------------|-----------------------|------------------------|---------------------|---------------------------------------|----------|---------------|---------------|
| | | | | | | | | | | आरक्षित वन | सिविल वन | कुल क्षेत्रफल | |
| 1 | 2 | 3 | 4 | 5 | 6 | 7 | 8 | 9 | 10 | 11 | 12 | 13 | 14 |
| 119 | नरेन्द्रनगर वन प्रभाग | कीर्तिनगर | सेमी सेमला | टिहरी-55 | कीर्तिनगर | कीर्तिनगर | 1997 | सेमी सेमला | न्यूली | 0.00 | 5.51 | 5.51 | 550314 |
| 120 | नरेन्द्रनगर वन प्रभाग | कीर्तिनगर | मंजुली | टिहरी-55 | कीर्तिनगर | कीर्तिनगर | 2018 | मंजुली | मंजुली | 0.00 | 1.49 | 1.49 | 550316 |
| 121 | नरेन्द्रनगर वन प्रभाग | माणिकनाथ | कोठी | टिहरी-55 | गजा | नरेन्द्रनगर | 2003 | कोठी | कोठी | 0.00 | 0.41 | 0.41 | 550001 |
| 122 | नरेन्द्रनगर वन प्रभाग | माणिकनाथ | कुन्डिया लग्गा खरसाड़ी | टिहरी-55 | देवप्रयाग | देवप्रयाग | 2004 | कुन्डिया लग्गा खरसाड़ी | खरसाड़ी | 0.00 | 0.54 | 0.54 | 550002 |
| 123 | नरेन्द्रनगर वन प्रभाग | माणिकनाथ | भल्डीयाना | टिहरी-55 | देवप्रयाग | देवप्रयाग | 2004 | भल्डीयाना | जोगियाणा | 0.00 | 0.85 | 0.85 | 550003 |
| 124 | नरेन्द्रनगर वन प्रभाग | माणिकनाथ | कोठी गुर्साँईयों की | टिहरी-55 | देवप्रयाग | देवप्रयाग | 2004 | कोठी गुर्साँईयों की | कोठी गुर्साँईयों की | 0.00 | 0.90 | 0.90 | 550004 |
| 125 | नरेन्द्रनगर वन प्रभाग | माणिकनाथ | बागी | टिहरी-55 | देवप्रयाग | देवप्रयाग | 2004 | बागी | मुनेठ | 0.00 | 1.30 | 1.30 | 550005 |
| 126 | नरेन्द्रनगर वन प्रभाग | माणिकनाथ | दिग्वाली | टिहरी-55 | गजा | नरेन्द्रनगर | 2003 | दिग्वाली | दिग्वाली | 0.00 | 1.12 | 1.12 | 550006 |
| 127 | नरेन्द्रनगर वन प्रभाग | माणिकनाथ | रामपुरश्यामपुर | टिहरी-55 | देवप्रयाग | देवप्रयाग | 2004 | रामपुरश्यामपुर | तुणगी | 0.00 | 1.20 | 1.20 | 550007 |
| 128 | नरेन्द्रनगर वन प्रभाग | माणिकनाथ | श्रीकोट | टिहरी-55 | गजा | नरेन्द्रनगर | 2003 | श्रीकोट | श्रीकोट | 0.00 | 1.34 | 1.34 | 550008 |
| 129 | नरेन्द्रनगर वन प्रभाग | माणिकनाथ | थपलियाल गाँव | टिहरी-55 | गजा | नरेन्द्रनगर | 2003 | थपलियाल गाँव | गडील | 0.00 | 1.42 | 1.42 | 550009 |
| 130 | नरेन्द्रनगर वन प्रभाग | माणिकनाथ | सिराऊ | टिहरी-55 | देवप्रयाग | देवप्रयाग | 2004 | सिराऊ | छाम | 0.00 | 1.42 | 1.42 | 550010 |
| 131 | नरेन्द्रनगर वन प्रभाग | माणिकनाथ | बगारी गाँव | टिहरी-55 | देवप्रयाग | देवप्रयाग | 2004 | बगारी गाँव | बिडाकोट | 0.00 | 1.59 | 1.59 | 550011 |
| 132 | नरेन्द्रनगर वन प्रभाग | माणिकनाथ | तयाड़ी | टिहरी-55 | देवप्रयाग | देवप्रयाग | 2004 | तयाड़ी | रुमधार | 0.00 | 2.01 | 2.01 | 550012 |
| 133 | नरेन्द्रनगर वन प्रभाग | माणिकनाथ | लूसी | टिहरी-55 | कीर्तिनगर | कीर्तिनगर | 2004 | लूसी | पेन्डुला | 0.00 | 2.01 | 2.01 | 550013 |
| 134 | नरेन्द्रनगर वन प्रभाग | माणिकनाथ | गडील | टिहरी-55 | गजा | नरेन्द्रनगर | 2004 | गडील | गडील | 0.00 | 9.13 | 9.13 | 550014 |
| 135 | नरेन्द्रनगर वन प्रभाग | माणिकनाथ | मयाणगाँव | टिहरी-55 | गजा | नरेन्द्रनगर | 2004 | मयाणगाँव | बगसारी | 0.00 | 2.25 | 2.25 | 550015 |
| 136 | नरेन्द्रनगर वन प्रभाग | माणिकनाथ | दिखोल गाँव | टिहरी-55 | देवप्रयाग | देवप्रयाग | 2004 | दिखोल गाँव | टोल | 0.00 | 2.30 | 2.30 | 550016 |
| 137 | नरेन्द्रनगर वन प्रभाग | माणिकनाथ | जन्द्रवाणगाँव | टिहरी-55 | देवप्रयाग | देवप्रयाग | 2004 | जन्द्रवाणगाँव | संकुल्ड | 0.00 | 2.32 | 2.32 | 550017 |
| 138 | नरेन्द्रनगर वन प्रभाग | माणिकनाथ | भ्वीट | टिहरी-55 | देवप्रयाग | देवप्रयाग | 2004 | भ्वीट | भ्वीट | 0.00 | 2.34 | 2.34 | 550018 |
| 139 | नरेन्द्रनगर वन प्रभाग | माणिकनाथ | गवाणा | टिहरी-55 | कीर्तिनगर | कीर्तिनगर | 2018 | गवाणा | गवाणा | 0.00 | 2.35 | 2.35 | 550019 |
| 140 | नरेन्द्रनगर वन प्रभाग | माणिकनाथ | मुराऊ | टिहरी-55 | देवप्रयाग | देवप्रयाग | 2018 | मुराऊ | कोठी चलणियों की | 0.00 | 2.36 | 2.36 | 550020 |
| 141 | नरेन्द्रनगर वन प्रभाग | माणिकनाथ | बुडकोट | टिहरी-55 | देवप्रयाग | देवप्रयाग | 2018 | बुडकोट | बुडकोट | 0.00 | 2.41 | 2.41 | 550021 |
| 142 | नरेन्द्रनगर वन प्रभाग | माणिकनाथ | धौलधार | टिहरी-55 | गजा | नरेन्द्रनगर | 2004 | धौलधार | निगेर | 0.00 | 2.75 | 2.75 | 550022 |
| 143 | नरेन्द्रनगर वन प्रभाग | माणिकनाथ | मुनेठ | टिहरी-55 | देवप्रयाग | देवप्रयाग | 2004 | मुनेठ | मुनेठ | 0.00 | 2.77 | 2.77 | 550023 |
| 144 | नरेन्द्रनगर वन प्रभाग | माणिकनाथ | गुराँई | टिहरी-55 | देवप्रयाग | देवप्रयाग | 2004 | गुराँई | पबेला | 0.00 | 2.87 | 2.87 | 550024 |
| 145 | नरेन्द्रनगर वन प्रभाग | माणिकनाथ | पालीसैण | टिहरी-55 | देवप्रयाग | देवप्रयाग | 2004 | पालीसैण | मुनेठ | 0.00 | 3.10 | 3.10 | 550025 |
| 146 | नरेन्द्रनगर वन प्रभाग | माणिकनाथ | जियालगढ़ | टिहरी-55 | कीर्तिनगर | कीर्तिनगर | 2004 | जियालगढ़ | जियालगढ़ | 0.00 | 3.10 | 3.10 | 550026 |
| 147 | नरेन्द्रनगर वन प्रभाग | माणिकनाथ | बौन्ट | टिहरी-55 | देवप्रयाग | देवप्रयाग | 2004 | बौन्ट | बौंट | 0.00 | 3.14 | 3.14 | 550027 |
| 148 | नरेन्द्रनगर वन प्रभाग | माणिकनाथ | महरकाण्डा | टिहरी-55 | देवप्रयाग | देवप्रयाग | 2004 | महरकाण्डा | दुंगरियाल काण्डा | 0.00 | 3.15 | 3.15 | 550028 |

| क्रम संख्या | वन प्रभाग का नाम | राजि का नाम | वन पंचायत का नाम | जनपद का नाम व राष्ट्रीय कोड | तहसील का नाम | विकासखण्ड का नाम | वन पंचायत का गठन वर्ष | राजस्व ग्राम का नाम | ग्राम पंचायत का नाम | वन पंचायत का क्षेत्रफल (हेक्टेयर में) | | | वन पंचायत कोड |
|-------------|-----------------------|-------------|--------------------|-----------------------------|--------------|------------------|-----------------------|-----------------------|------------------------------------|---------------------------------------|----------|---------------|---------------|
| | | | | | | | | | | आरक्षित वन | सिविल वन | कुल क्षेत्रफल | |
| 1 | 2 | 3 | 4 | 5 | 6 | 7 | 8 | 9 | 10 | 11 | 12 | 13 | 14 |
| 149 | नरेन्द्रनगर वन प्रभाग | माणिकनाथ | रयालगँव | टिहरी-55 | देवप्रयाग | देवप्रयाग | 2018 | रयालगँव | पोसाडा | 0.00 | 3.28 | 3.28 | 550029 |
| 150 | नरेन्द्रनगर वन प्रभाग | माणिकनाथ | कण्डास | टिहरी-55 | देवप्रयाग | देवप्रयाग | 2004 | कण्डास | अरोटा | 0.00 | 3.30 | 3.30 | 550030 |
| 151 | नरेन्द्रनगर वन प्रभाग | माणिकनाथ | त्यूणा लग्गा वजेला | टिहरी-55 | देवप्रयाग | देवप्रयाग | 2004 | त्यूणा लग्गा वजेला चक | त्यूणा | 0.00 | 3.32 | 3.32 | 550031 |
| 152 | नरेन्द्रनगर वन प्रभाग | माणिकनाथ | कुनडी | टिहरी-55 | देवप्रयाग | देवप्रयाग | 2004 | कुनडी | कुनडी | 0.00 | 31.22 | 31.22 | 550032 |
| 153 | नरेन्द्रनगर वन प्रभाग | माणिकनाथ | बगसारी | टिहरी-55 | गजा | नरेन्द्रनगर | 2003 | बगसारी | बगसारी | 0.00 | 3.33 | 3.33 | 550033 |
| 154 | नरेन्द्रनगर वन प्रभाग | माणिकनाथ | नौलासिला | टिहरी-55 | देवप्रयाग | देवप्रयाग | 2004 | नौलासिला | बुडकोट | 0.00 | 3.37 | 3.37 | 550034 |
| 155 | नरेन्द्रनगर वन प्रभाग | माणिकनाथ | सिलोड | टिहरी-55 | देवप्रयाग | कीर्तिनगर | 2004 | सिलोड | ववीली | 0.00 | 3.47 | 3.47 | 550035 |
| 156 | नरेन्द्रनगर वन प्रभाग | माणिकनाथ | दन्देली | टिहरी-55 | देवप्रयाग | देवप्रयाग | 2004 | दन्देली | भडोली | 0.00 | 3.48 | 3.48 | 550036 |
| 157 | नरेन्द्रनगर वन प्रभाग | माणिकनाथ | पनियाली | टिहरी-55 | देवप्रयाग | देवप्रयाग | 2004 | पनियाली | भरपूर | 0.00 | 9.78 | 9.78 | 550037 |
| 158 | नरेन्द्रनगर वन प्रभाग | माणिकनाथ | सुराडी | टिहरी-55 | देवप्रयाग | देवप्रयाग | 2004 | सुराडी | डोब | 0.00 | 3.63 | 3.63 | 550038 |
| 159 | नरेन्द्रनगर वन प्रभाग | माणिकनाथ | तुणगी | टिहरी-55 | देवप्रयाग | देवप्रयाग | 2004 | तुणगी | तुणगी (नगर पालिका परिषद देवप्रयाग) | 0.00 | 3.63 | 3.63 | 550039 |
| 160 | नरेन्द्रनगर वन प्रभाग | माणिकनाथ | आमणी | टिहरी-55 | देवप्रयाग | देवप्रयाग | 2004 | आमणी | आमणी | 0.00 | 3.64 | 3.64 | 550040 |
| 161 | नरेन्द्रनगर वन प्रभाग | माणिकनाथ | गुरछोली | टिहरी-55 | कीर्तिनगर | कीर्तिनगर | 2018 | गुरछोली | गौली | 0.00 | 3.72 | 3.72 | 550041 |
| 162 | नरेन्द्रनगर वन प्रभाग | माणिकनाथ | ढुंगी | टिहरी-55 | देवप्रयाग | देवप्रयाग | 2018 | ढुंगी | ढुंगी | 0.00 | 3.74 | 3.74 | 550042 |
| 163 | नरेन्द्रनगर वन प्रभाग | माणिकनाथ | टुगरियाल काण्डा | टिहरी-55 | देवप्रयाग | देवप्रयाग | 2004 | टुगरियाल काण्डा | टुगरियाल काण्डा | 0.00 | 3.85 | 3.85 | 550043 |
| 164 | नरेन्द्रनगर वन प्रभाग | माणिकनाथ | चाकासौडू | टिहरी-55 | कीर्तिनगर | कीर्तिनगर | 2004 | चाकासौडू | सौडू | 0.00 | 3.96 | 3.96 | 550044 |
| 165 | नरेन्द्रनगर वन प्रभाग | माणिकनाथ | बरसोली | टिहरी-55 | कीर्तिनगर | कीर्तिनगर | 2004 | बरसोली | बरसोली | 0.00 | 4.02 | 4.02 | 550045 |
| 166 | नरेन्द्रनगर वन प्रभाग | माणिकनाथ | पलेठी डोबलियों की | टिहरी-55 | देवप्रयाग | देवप्रयाग | 2004 | पलेठी डोबलियों की | पलेठी डोबलियों की | 0.00 | 4.22 | 4.22 | 550046 |
| 167 | नरेन्द्रनगर वन प्रभाग | माणिकनाथ | बुडकोट | टिहरी-55 | देवप्रयाग | देवप्रयाग | 2004 | बुडकोट | रुमधार | 0.00 | 4.22 | 4.22 | 550047 |
| 168 | नरेन्द्रनगर वन प्रभाग | माणिकनाथ | ललूडी | टिहरी-55 | देवप्रयाग | देवप्रयाग | 2004 | ललूडी | डोब | 0.00 | 4.27 | 4.27 | 550048 |
| 169 | नरेन्द्रनगर वन प्रभाग | माणिकनाथ | डंगीडुबरखेत | टिहरी-55 | देवप्रयाग | देवप्रयाग | 2004 | डंगीडुबरखेत | कोटी | 0.00 | 4.30 | 4.30 | 550049 |
| 170 | नरेन्द्रनगर वन प्रभाग | माणिकनाथ | निगेर | टिहरी-55 | गजा | नरेन्द्रनगर | 2003 | निगेर | निगेर | 0.00 | 4.55 | 4.55 | 550050 |
| 171 | नरेन्द्रनगर वन प्रभाग | माणिकनाथ | कोठी गदनी | टिहरी-55 | कीर्तिनगर | कीर्तिनगर | 2004 | कोठी गदनी | गुजेठा | 0.00 | 4.56 | 4.56 | 550051 |
| 172 | नरेन्द्रनगर वन प्रभाग | माणिकनाथ | मुण्डाला | टिहरी-55 | पावकीदेवी | नरेन्द्रनगर | 2003 | मुण्डाला | मुण्डाला | 0.00 | 4.62 | 4.62 | 550052 |
| 173 | नरेन्द्रनगर वन प्रभाग | माणिकनाथ | त्वाली | टिहरी-55 | कीर्तिनगर | कीर्तिनगर | 2004 | त्वाली | डडुवा | 0.00 | 0.45 | 0.45 | 550053 |
| 174 | नरेन्द्रनगर वन प्रभाग | माणिकनाथ | जामरी | टिहरी-55 | गजा | नरेन्द्रनगर | 2003 | जामरी | दिग्वाली | 0.00 | 4.73 | 4.73 | 550054 |
| 175 | नरेन्द्रनगर वन प्रभाग | माणिकनाथ | गंगवाडी गांव | टिहरी-55 | देवप्रयाग | देवप्रयाग | 2004 | गंगवाडी गांव | टोल | 0.00 | 4.87 | 4.87 | 550055 |
| 176 | नरेन्द्रनगर वन प्रभाग | माणिकनाथ | खोला | टिहरी-55 | कीर्तिनगर | कीर्तिनगर | 2004 | खोला | खोला | 0.00 | 4.93 | 4.93 | 550056 |
| 177 | नरेन्द्रनगर वन प्रभाग | माणिकनाथ | नौली | टिहरी-55 | कीर्तिनगर | कीर्तिनगर | 2004 | नौली | नौली | 0.00 | 5.20 | 5.20 | 550057 |

| क्रम संख्या | वन प्रभाग का नाम | राजि का नाम | वन पंचायत का नाम | जनपद का नाम व राष्ट्रीय कोड | तहसील का नाम | विकासखण्ड का नाम | वन पंचायत का गठन वर्ष | राजस्व ग्राम का नाम | ग्राम पंचायत का नाम | वन पंचायत का क्षेत्रफल (हेक्टेयर में) | | | वन पंचायत कोड |
|-------------|-----------------------|-------------|------------------|-----------------------------|--------------|------------------|-----------------------|---------------------|---------------------|---------------------------------------|----------|---------------|---------------|
| | | | | | | | | | | आरक्षित वन | सिविल वन | कुल क्षेत्रफल | |
| 1 | 2 | 3 | 4 | 5 | 6 | 7 | 8 | 9 | 10 | 11 | 12 | 13 | 14 |
| 178 | नरेन्द्रनगर वन प्रभाग | माणिकनाथ | अटाली | टिहरी-55 | पावकीदेवी | नरेन्द्रनगर | 2003 | अटाली | अटाली | 0.00 | 5.27 | 5.27 | 550058 |
| 179 | नरेन्द्रनगर वन प्रभाग | माणिकनाथ | रूमधार | टिहरी-55 | देवप्रयाग | देवप्रयाग | 2004 | रूमधार | रूमधार | 0.00 | 5.32 | 5.32 | 550059 |
| 180 | नरेन्द्रनगर वन प्रभाग | माणिकनाथ | सिलगढ | टिहरी-55 | देवप्रयाग | देवप्रयाग | 2004 | सिलगढ | फरासोली | 0.00 | 5.25 | 5.25 | 550060 |
| 181 | नरेन्द्रनगर वन प्रभाग | माणिकनाथ | रणसोली | टिहरी-55 | देवप्रयाग | देवप्रयाग | 2004 | रणसोली | नौसाबागी | 0.00 | 5.57 | 5.57 | 550061 |
| 182 | नरेन्द्रनगर वन प्रभाग | माणिकनाथ | पाली मल्ली | टिहरी-55 | देवप्रयाग | देवप्रयाग | 2004 | पाली मल्ली | गोर्धीकाण्डा | 0.00 | 5.74 | 5.74 | 550062 |
| 183 | नरेन्द्रनगर वन प्रभाग | माणिकनाथ | किरोड़ | टिहरी-55 | देवप्रयाग | देवप्रयाग | 2008 | किरोड़ | किरोड़ | 0.00 | 5.82 | 5.82 | 550063 |
| 184 | नरेन्द्रनगर वन प्रभाग | माणिकनाथ | मछियारी | टिहरी-55 | देवप्रयाग | कीर्तिनगर | 2004 | मछियारी | क्वीली | 0.00 | 6.01 | 6.01 | 550064 |
| 185 | नरेन्द्रनगर वन प्रभाग | माणिकनाथ | कोटी चलणियों की | टिहरी-55 | देवप्रयाग | देवप्रयाग | 2004 | कोटी चलणियों की | कोटी चलणियों की | 0.00 | 6.05 | 6.05 | 550065 |
| 186 | नरेन्द्रनगर वन प्रभाग | माणिकनाथ | चौण्ड | टिहरी-55 | देवप्रयाग | देवप्रयाग | 2004 | चौण्ड | किरोड़ | 0.00 | 6.06 | 6.06 | 550066 |
| 187 | नरेन्द्रनगर वन प्रभाग | माणिकनाथ | त्यूणा | टिहरी-55 | देवप्रयाग | देवप्रयाग | 2004 | त्यूणा | त्यूणा | 0.00 | 6.13 | 6.13 | 550067 |
| 188 | नरेन्द्रनगर वन प्रभाग | माणिकनाथ | गौली | टिहरी-55 | कीर्तिनगर | कीर्तिनगर | 2018 | गौली | गौली | 0.00 | 6.27 | 6.27 | 550068 |
| 189 | नरेन्द्रनगर वन प्रभाग | माणिकनाथ | गुदाणगांव | टिहरी-55 | गजा | नरेन्द्रनगर | 2004 | गुदाणगांव | बगसारी | 0.00 | 6.41 | 6.41 | 550069 |
| 190 | नरेन्द्रनगर वन प्रभाग | माणिकनाथ | क्वीली | टिहरी-55 | देवप्रयाग | देवप्रयाग | 2004 | क्वीली | क्वीली | 0.00 | 6.46 | 6.46 | 550070 |
| 191 | नरेन्द्रनगर वन प्रभाग | माणिकनाथ | पंवारगांव | टिहरी-55 | देवप्रयाग | देवप्रयाग | 2003 | पंवारगांव | सिलेथी | 0.00 | 6.51 | 6.51 | 550071 |
| 192 | नरेन्द्रनगर वन प्रभाग | माणिकनाथ | टकोली | टिहरी-55 | देवप्रयाग | कीर्तिनगर | 2003 | टकोली | टकोली | 0.00 | 6.52 | 6.52 | 550072 |
| 193 | नरेन्द्रनगर वन प्रभाग | माणिकनाथ | डडुवा | टिहरी-55 | कीर्तिनगर | कीर्तिनगर | 2004 | डडुवा | डडुवा | 0.00 | 6.55 | 6.55 | 550073 |
| 194 | नरेन्द्रनगर वन प्रभाग | माणिकनाथ | खरसाडा | टिहरी-55 | गजा | नरेन्द्रनगर | 2003 | खरसाडा | खरसाडा | 0.00 | 6.62 | 6.62 | 550074 |
| 195 | नरेन्द्रनगर वन प्रभाग | माणिकनाथ | सेरा | टिहरी-55 | गजा | नरेन्द्रनगर | 2004 | सेरा | निगेर | 0.00 | 6.62 | 6.62 | 550075 |
| 196 | नरेन्द्रनगर वन प्रभाग | माणिकनाथ | सौंडसैण | टिहरी-55 | देवप्रयाग | देवप्रयाग | 2004 | सौंडसैण | दनाडा | 0.00 | 6.87 | 6.87 | 550076 |
| 197 | नरेन्द्रनगर वन प्रभाग | माणिकनाथ | संकुल्ड | टिहरी-55 | देवप्रयाग | देवप्रयाग | 2004 | संकुल्ड | संकुल्ड | 0.00 | 6.89 | 6.89 | 550077 |
| 198 | नरेन्द्रनगर वन प्रभाग | माणिकनाथ | खरसाडी | टिहरी-55 | देवप्रयाग | नरेन्द्रनगर | 2003 | खरसाडी | खरसाडी | 0.00 | 7.05 | 7.05 | 550078 |
| 199 | नरेन्द्रनगर वन प्रभाग | माणिकनाथ | मरोडा | टिहरी-55 | गजा | नरेन्द्रनगर | 2004 | मरोडा | निगेर | 0.00 | 7.22 | 7.22 | 550079 |
| 200 | नरेन्द्रनगर वन प्रभाग | माणिकनाथ | भरपूर | टिहरी-55 | देवप्रयाग | देवप्रयाग | 2004 | भरपूर | भरपूर | 0.00 | 7.25 | 7.25 | 550080 |
| 201 | नरेन्द्रनगर वन प्रभाग | माणिकनाथ | पजेई गांव | टिहरी-55 | देवप्रयाग | देवप्रयाग | 2004 | पजेई गांव | पाली | 0.00 | 7.22 | 7.22 | 550081 |
| 202 | नरेन्द्रनगर वन प्रभाग | माणिकनाथ | च्याली | टिहरी-55 | कीर्तिनगर | कीर्तिनगर | 2004 | च्याली | गवाणा | 0.00 | 7.43 | 7.43 | 550082 |
| 203 | नरेन्द्रनगर वन प्रभाग | माणिकनाथ | बुगाला | टिहरी-55 | पावकीदेवी | नरेन्द्रनगर | 2003 | बुगाला | बुगाला | 0.00 | 7.47 | 7.47 | 550083 |
| 204 | नरेन्द्रनगर वन प्रभाग | माणिकनाथ | कोटी पल्ली | टिहरी-55 | देवप्रयाग | देवप्रयाग | 2004 | कोटी पल्ली | कोटी | 0.00 | 7.48 | 7.48 | 550084 |
| 205 | नरेन्द्रनगर वन प्रभाग | माणिकनाथ | गुजेठा | टिहरी-55 | कीर्तिनगर | कीर्तिनगर | 2004 | गुजेठा | गुजेठा | 0.00 | 7.50 | 7.50 | 550085 |
| 206 | नरेन्द्रनगर वन प्रभाग | माणिकनाथ | नौसाबागी | टिहरी-55 | देवप्रयाग | देवप्रयाग | 2004 | नौसाबागी | नौसाबागी | 0.00 | 7.52 | 7.52 | 550086 |
| 207 | नरेन्द्रनगर वन प्रभाग | माणिकनाथ | खतेली | टिहरी-55 | देवप्रयाग | देवप्रयाग | 2004 | खतेली | नौसाबागी | 0.00 | 7.62 | 7.62 | 550087 |

| क्रम संख्या | वन प्रभाग का नाम | राजि का नाम | वन पंचायत का नाम | जनपद का नाम व राष्ट्रीय कोड | तहसील का नाम | विकासखण्ड का नाम | वन पंचायत का गठन वर्ष | राजस्व ग्राम का नाम | ग्राम पंचायत का नाम | वन पंचायत का क्षेत्रफल (हेक्टेयर में) | | | वन पंचायत कोड |
|-------------|-----------------------|-------------|--------------------|-----------------------------|--------------|------------------|-----------------------|---------------------|---------------------|---------------------------------------|----------|---------------|---------------|
| | | | | | | | | | | आरक्षित वन | सिविल वन | कुल क्षेत्रफल | |
| 1 | 2 | 3 | 4 | 5 | 6 | 7 | 8 | 9 | 10 | 11 | 12 | 13 | 14 |
| 208 | नरेन्द्रनगर वन प्रभाग | माणिकनाथ | उछाऊ | टिहरी-55 | देवप्रयाग | देवप्रयाग | 2018 | उछाऊ | त्याङगांव | 0.00 | 7.67 | 7.67 | 550088 |
| 209 | नरेन्द्रनगर वन प्रभाग | माणिकनाथ | भण्डाली | टिहरी-55 | कीर्तिनगर | कीर्तिनगर | 2004 | भण्डाली | भण्डाली | 0.00 | 11.50 | 11.50 | 550089 |
| 210 | नरेन्द्रनगर वन प्रभाग | माणिकनाथ | चिलपड़ | टिहरी-55 | देवप्रयाग | नरेन्द्रनगर | 2004 | चिलपड़ | चिलपड़ | 0.00 | 7.88 | 7.88 | 550090 |
| 211 | नरेन्द्रनगर वन प्रभाग | माणिकनाथ | फरासोली | टिहरी-55 | देवप्रयाग | देवप्रयाग | 2004 | फरासोली | फरासोली | 0.00 | 7.96 | 7.96 | 550091 |
| 212 | नरेन्द्रनगर वन प्रभाग | माणिकनाथ | मण्डियारी गांव | टिहरी-55 | देवप्रयाग | देवप्रयाग | 2004 | मण्डियारी गांव | माण्डा | 0.00 | 8.04 | 8.04 | 550092 |
| 213 | नरेन्द्रनगर वन प्रभाग | माणिकनाथ | सिरणी गांव | टिहरी-55 | देवप्रयाग | देवप्रयाग | 2004 | सिरणी गांव | भल्लेगांव | 0.00 | 8.09 | 8.09 | 550093 |
| 214 | नरेन्द्रनगर वन प्रभाग | माणिकनाथ | पवेल्ला | टिहरी-55 | देवप्रयाग | देवप्रयाग | 2004 | पवेल्ला | पवेल्ला | 0.00 | 3.78 | 3.78 | 550094 |
| 215 | नरेन्द्रनगर वन प्रभाग | माणिकनाथ | झनाऊं | टिहरी-55 | देवप्रयाग | देवप्रयाग | 2004 | झनाऊं | झनाऊं | 0.00 | 8.18 | 8.18 | 550095 |
| 216 | नरेन्द्रनगर वन प्रभाग | माणिकनाथ | पुजारगांव | टिहरी-55 | देवप्रयाग | देवप्रयाग | 2004 | पुजारगांव | पुजारगांव | 0.00 | 8.18 | 8.18 | 550096 |
| 217 | नरेन्द्रनगर वन प्रभाग | माणिकनाथ | बछेलीगांव | टिहरी-55 | देवप्रयाग | देवप्रयाग | 2004 | बछेलीगांव | तोली | 0.00 | 8.36 | 8.36 | 550097 |
| 218 | नरेन्द्रनगर वन प्रभाग | माणिकनाथ | दनसाड़ा | टिहरी-55 | देवप्रयाग | देवप्रयाग | 2004 | दनसाड़ा | दनसाड़ा | 0.00 | 1.41 | 1.41 | 550098 |
| 219 | नरेन्द्रनगर वन प्रभाग | माणिकनाथ | नाई | टिहरी-55 | पावकीदेवी | नरेन्द्रनगर | 2003 | नाई | नाई | 0.00 | 8.48 | 8.48 | 550099 |
| 220 | नरेन्द्रनगर वन प्रभाग | माणिकनाथ | गुगली | टिहरी-55 | देवप्रयाग | देवप्रयाग | 2004 | गुगली | देवलकण्डी | 0.00 | 8.56 | 8.56 | 550100 |
| 221 | नरेन्द्रनगर वन प्रभाग | माणिकनाथ | जोगयाणा | टिहरी-55 | देवप्रयाग | देवप्रयाग | 2004 | जोगयाणा | सिलेथी | 0.00 | 8.61 | 8.61 | 550101 |
| 222 | नरेन्द्रनगर वन प्रभाग | माणिकनाथ | सिमस्वाड़ा तल्ला | टिहरी-55 | देवप्रयाग | देवप्रयाग | 2004 | सिमस्वाड़ा तल्ला | पाली | 0.00 | 8.62 | 8.62 | 550102 |
| 223 | नरेन्द्रनगर वन प्रभाग | माणिकनाथ | झल्ल | टिहरी-55 | देवप्रयाग | देवप्रयाग | 2004 | झल्ल | कन्याडी | 0.00 | 8.66 | 8.66 | 550103 |
| 224 | नरेन्द्रनगर वन प्रभाग | माणिकनाथ | जुगड गांव | टिहरी-55 | देवप्रयाग | देवप्रयाग | 2004 | जुगड गांव | भौंट | 0.00 | 8.74 | 8.74 | 550104 |
| 225 | नरेन्द्रनगर वन प्रभाग | माणिकनाथ | बडीर | टिहरी-55 | पावकीदेवी | नरेन्द्रनगर | 2003 | बडीर | बडीर | 0.00 | 8.74 | 8.74 | 550105 |
| 226 | नरेन्द्रनगर वन प्रभाग | माणिकनाथ | माण्डा | टिहरी-55 | देवप्रयाग | देवप्रयाग | 2004 | माण्डा | माण्डा | 0.00 | 9.01 | 9.01 | 550106 |
| 227 | नरेन्द्रनगर वन प्रभाग | माणिकनाथ | तोली | टिहरी-55 | देवप्रयाग | देवप्रयाग | 2004 | तोली | तोली | 0.00 | 9.02 | 9.02 | 550107 |
| 228 | नरेन्द्रनगर वन प्रभाग | माणिकनाथ | डोभ | टिहरी-55 | देवप्रयाग | देवप्रयाग | 2004 | डोभ | बौठ | 0.00 | 9.07 | 9.07 | 550108 |
| 229 | नरेन्द्रनगर वन प्रभाग | माणिकनाथ | तल्याकोट | टिहरी-55 | कीर्तिनगर | कीर्तिनगर | 2004 | तल्याकोट | तल्याकोट | 0.00 | 9.15 | 9.15 | 550109 |
| 230 | नरेन्द्रनगर वन प्रभाग | माणिकनाथ | जाबर | टिहरी-55 | कीर्तिनगर | कीर्तिनगर | 2004 | जाबर | जाबर | 0.00 | 9.55 | 9.55 | 550110 |
| 231 | नरेन्द्रनगर वन प्रभाग | माणिकनाथ | सिलेथी | टिहरी-55 | देवप्रयाग | देवप्रयाग | 2018 | सिलेथी | सिलेथी | 0.00 | 9.67 | 9.67 | 550111 |
| 232 | नरेन्द्रनगर वन प्रभाग | माणिकनाथ | देवलकण्डी | टिहरी-55 | देवप्रयाग | देवप्रयाग | 2004 | देवलकण्डी | देवलकण्डी | 0.00 | 9.85 | 9.85 | 550112 |
| 233 | नरेन्द्रनगर वन प्रभाग | माणिकनाथ | किमखोला | टिहरी-55 | देवप्रयाग | देवप्रयाग | 2004 | किमखोला | किमखोला | 0.00 | 9.90 | 9.90 | 550113 |
| 234 | नरेन्द्रनगर वन प्रभाग | माणिकनाथ | काण्डी बागडियों की | टिहरी-55 | देवप्रयाग | देवप्रयाग | 2004 | काण्डी बागडियों की | काण्डी बागडियों की | 0.00 | 10.17 | 10.17 | 550114 |
| 235 | नरेन्द्रनगर वन प्रभाग | माणिकनाथ | पुर्वाला | टिहरी-55 | पावकीदेवी | नरेन्द्रनगर | 2004 | पुर्वाला | पुर्वाला | 0.00 | 10.26 | 10.26 | 550115 |
| 236 | नरेन्द्रनगर वन प्रभाग | माणिकनाथ | दुरोगी | टिहरी-55 | देवप्रयाग | देवप्रयाग | 2004 | दुरोगी | दुरोगी | 0.00 | 10.37 | 10.37 | 550116 |
| 237 | नरेन्द्रनगर वन प्रभाग | माणिकनाथ | रणाकोट | टिहरी-55 | गजा | नरेन्द्रनगर | 2003 | रणाकोट | रणाकोट | 0.00 | 10.71 | 10.71 | 550117 |

| क्रम संख्या | वन प्रभाग का नाम | राजि का नाम | वन पंचायत का नाम | जनपद का नाम व राष्ट्रीय कोड | तहसील का नाम | विकासखण्ड का नाम | वन पंचायत का गठन वर्ष | राजस्व ग्राम का नाम | ग्राम पंचायत का नाम | वन पंचायत का क्षेत्रफल (हेक्टेयर में) | | | वन पंचायत कोड |
|-------------|-----------------------|-------------|-----------------------|-----------------------------|--------------|------------------|-----------------------|-----------------------|---------------------|---------------------------------------|----------|---------------|---------------|
| | | | | | | | | | | आरक्षित वन | सिविल वन | कुल क्षेत्रफल | |
| 1 | 2 | 3 | 4 | 5 | 6 | 7 | 8 | 9 | 10 | 11 | 12 | 13 | 14 |
| 238 | नरेन्द्रनगर वन प्रभाग | माणिकनाथ | बोरगांव | टिहरी-55 | देवप्रयाग | देवप्रयाग | 2004 | बोरगांव | चिलपड़ | 0.00 | 10.72 | 10.72 | 550118 |
| 239 | नरेन्द्रनगर वन प्रभाग | माणिकनाथ | डांग | टिहरी-55 | देवप्रयाग | देवप्रयाग | 2004 | डांग | फरासोली | 0.00 | 10.81 | 10.81 | 550119 |
| 240 | नरेन्द्रनगर वन प्रभाग | माणिकनाथ | मरोडा | टिहरी-55 | देवप्रयाग | देवप्रयाग | 2003 | मरोडा | बाँठ | 0.00 | 11.06 | 11.06 | 550120 |
| 241 | नरेन्द्रनगर वन प्रभाग | माणिकनाथ | टोल | टिहरी-55 | देवप्रयाग | देवप्रयाग | 2004 | टोल | टोल | 0.00 | 11.08 | 11.08 | 550121 |
| 242 | नरेन्द्रनगर वन प्रभाग | माणिकनाथ | भदनी | टिहरी-55 | गजा | नरेन्द्रनगर | 2004 | भदनी | भदनी | 0.00 | 11.39 | 11.39 | 550122 |
| 243 | नरेन्द्रनगर वन प्रभाग | माणिकनाथ | गोसिल | टिहरी-55 | देवप्रयाग | देवप्रयाग | 2004 | गोसिल | गोसिल | 0.00 | 11.66 | 11.66 | 550123 |
| 244 | नरेन्द्रनगर वन प्रभाग | माणिकनाथ | ललथपाटौ | टिहरी-55 | देवप्रयाग | देवप्रयाग | 2004 | ललथपाटौ | ललथपाटौ | 0.00 | 11.95 | 11.95 | 550124 |
| 245 | नरेन्द्रनगर वन प्रभाग | माणिकनाथ | त्याडगांव | टिहरी-55 | देवप्रयाग | देवप्रयाग | 1997 | त्याडगांव | त्याडगांव | 0.00 | 12.04 | 12.04 | 550125 |
| 246 | नरेन्द्रनगर वन प्रभाग | माणिकनाथ | डांग लग्गा लक्षमोली | टिहरी-55 | कीर्तिनगर | कीर्तिनगर | 2004 | डांग लग्गा लक्षमोली | तल्याकोट | 0.00 | 2.88 | 2.88 | 550126 |
| 247 | नरेन्द्रनगर वन प्रभाग | माणिकनाथ | जखेड मय उमरी | टिहरी-55 | कीर्तिनगर | कीर्तिनगर | 2004 | जखेड मय उमरी | जखेड | 0.00 | 13.23 | 13.23 | 550127 |
| 248 | नरेन्द्रनगर वन प्रभाग | माणिकनाथ | ढुंगलग्गा बिड़कोट | टिहरी-55 | देवप्रयाग | देवप्रयाग | 2018 | ढुंगलग्गा बिड़कोट | बिड़ाकोट | 0.00 | 13.31 | 13.31 | 550128 |
| 249 | नरेन्द्रनगर वन प्रभाग | माणिकनाथ | गहड़बौछा मुल्यागांव | टिहरी-55 | देवप्रयाग | देवप्रयाग | 2004 | गहड़बौछा मुल्यागांव | गहड़बौछा मुल्यागाँव | 0.00 | 13.47 | 13.47 | 550129 |
| 250 | नरेन्द्रनगर वन प्रभाग | माणिकनाथ | भुतियाणा लग्गा दुरोगी | टिहरी-55 | देवप्रयाग | देवप्रयाग | 2018 | भुतियाणा लग्गा दुरोगी | छाम | 0.00 | 13.95 | 13.95 | 550130 |
| 251 | नरेन्द्रनगर वन प्रभाग | माणिकनाथ | गोर्धीकाण्डा | टिहरी-55 | देवप्रयाग | देवप्रयाग | 2004 | गोर्धीकाण्डा | गोर्धीकाण्डा | 0.00 | 14.19 | 14.19 | 550131 |
| 252 | नरेन्द्रनगर वन प्रभाग | माणिकनाथ | गडाकोट | टिहरी-55 | देवप्रयाग | देवप्रयाग | 2004 | गडाकोट | गड़ाकोट | 0.00 | 14.21 | 14.21 | 550132 |
| 253 | नरेन्द्रनगर वन प्रभाग | माणिकनाथ | महड | टिहरी-55 | देवप्रयाग | देवप्रयाग | 2004 | महड | महड | 0.00 | 14.25 | 14.25 | 550133 |
| 254 | नरेन्द्रनगर वन प्रभाग | माणिकनाथ | दनाडा | टिहरी-55 | देवप्रयाग | देवप्रयाग | 2004 | दनाडा | दनाडा | 0.00 | 14.66 | 14.66 | 550134 |
| 255 | नरेन्द्रनगर वन प्रभाग | माणिकनाथ | त्यालनी | टिहरी-55 | देवप्रयाग | देवप्रयाग | 2004 | त्यालनी | त्यालनी | 0.00 | 14.91 | 14.91 | 550135 |
| 256 | नरेन्द्रनगर वन प्रभाग | माणिकनाथ | गुसाई गांव | टिहरी-55 | देवप्रयाग | देवप्रयाग | 2004 | गुसाई गांव | गुसाई गांव | 0.00 | 14.95 | 14.95 | 550136 |
| 257 | नरेन्द्रनगर वन प्रभाग | माणिकनाथ | लंगोर | टिहरी-55 | देवप्रयाग | देवप्रयाग | 2004 | लंगोर | लंगोर | 0.00 | 5.58 | 5.58 | 550137 |
| 258 | नरेन्द्रनगर वन प्रभाग | माणिकनाथ | दलमासा | टिहरी-55 | देवप्रयाग | देवप्रयाग | 2004 | दलमासा | पौसाडा | 0.00 | 16.09 | 16.09 | 550138 |
| 259 | नरेन्द्रनगर वन प्रभाग | माणिकनाथ | जगठी | टिहरी-55 | देवप्रयाग | देवप्रयाग | 2004 | जगठी | महड | 0.00 | 16.10 | 16.10 | 550139 |
| 260 | नरेन्द्रनगर वन प्रभाग | माणिकनाथ | तोली | टिहरी-55 | देवप्रयाग | देवप्रयाग | 2004 | तोली | तोली | 0.00 | 16.73 | 16.73 | 550140 |
| 261 | नरेन्द्रनगर वन प्रभाग | माणिकनाथ | भैंसकोट | टिहरी-55 | देवप्रयाग | देवप्रयाग | 2004 | भैंसकोट | डाण्डा | 0.00 | 16.73 | 16.73 | 550141 |
| 262 | नरेन्द्रनगर वन प्रभाग | माणिकनाथ | भिटवाली | टिहरी-55 | देवप्रयाग | देवप्रयाग | 1997 | भिटवाली | ढुंगी | 0.00 | 16.83 | 16.83 | 550142 |
| 263 | नरेन्द्रनगर वन प्रभाग | माणिकनाथ | ल्वैठी | टिहरी-55 | देवप्रयाग | देवप्रयाग | 2004 | ल्वैठी | ल्वैठी | 0.00 | 16.97 | 16.97 | 550143 |
| 264 | नरेन्द्रनगर वन प्रभाग | माणिकनाथ | फरस्वाण गाँव | टिहरी-55 | देवप्रयाग | देवप्रयाग | 2004 | फरस्वाण गाँव | संकुलड | 0.00 | 17.18 | 17.18 | 550144 |
| 265 | नरेन्द्रनगर वन प्रभाग | माणिकनाथ | कुर्न | टिहरी-55 | देवप्रयाग | देवप्रयाग | 2004 | कुर्न | कुर्न | 0.00 | 17.41 | 17.41 | 550145 |
| 266 | नरेन्द्रनगर वन प्रभाग | माणिकनाथ | कफल्ड | टिहरी-55 | देवप्रयाग | देवप्रयाग | 2004 | कफल्ड | कफल्ड | 0.00 | 17.80 | 17.80 | 550146 |
| 267 | नरेन्द्रनगर वन प्रभाग | माणिकनाथ | साकनी | टिहरी-55 | देवप्रयाग | देवप्रयाग | 2004 | साकनी | सौड़ | 0.00 | 19.67 | 19.67 | 550147 |

| क्रम संख्या | वन प्रभाग का नाम | राजि का नाम | वन पंचायत का नाम | जनपद का नाम व राष्ट्रीय कोड | तहसील का नाम | विकासखण्ड का नाम | वन पंचायत का गठन वर्ष | राजस्व ग्राम का नाम | ग्राम पंचायत का नाम | वन पंचायत का क्षेत्रफल (हेक्टेयर में) | | | वन पंचायत कोड |
|-------------|-----------------------|-------------|------------------|-----------------------------|--------------|------------------|-----------------------|--------------------------|---------------------|---------------------------------------|----------|---------------|---------------|
| | | | | | | | | | | आरक्षित वन | सिविल वन | कुल क्षेत्रफल | |
| 1 | 2 | 3 | 4 | 5 | 6 | 7 | 8 | 9 | 10 | 11 | 12 | 13 | 14 |
| 268 | नरेन्द्रनगर वन प्रभाग | माणिकनाथ | भलिङगांव | टिहरी-55 | देवप्रयाग | देवप्रयाग | 2004 | भलिङगांव | भल्लेगांव | 0.00 | 19.93 | 19.93 | 550148 |
| 269 | नरेन्द्रनगर वन प्रभाग | माणिकनाथ | उनाना | टिहरी-55 | देवप्रयाग | देवप्रयाग | 2004 | उनाना | उनाना | 0.00 | 20.00 | 20.00 | 550149 |
| 270 | नरेन्द्रनगर वन प्रभाग | माणिकनाथ | छाम | टिहरी-55 | देवप्रयाग | देवप्रयाग | 2004 | छाम | छाम | 0.00 | 7.72 | 7.72 | 550150 |
| 271 | नरेन्द्रनगर वन प्रभाग | माणिकनाथ | बमाणा | टिहरी-55 | देवप्रयाग | देवप्रयाग | 2004 | बमाणा | बमाणा | 0.00 | 20.54 | 20.54 | 550151 |
| 272 | नरेन्द्रनगर वन प्रभाग | माणिकनाथ | नसोगी | टिहरी-55 | पावकीदेवी | नरेन्द्रनगर | 2004 | नसोगी | मुण्डाला | 0.00 | 20.93 | 20.93 | 550152 |
| 273 | नरेन्द्रनगर वन प्रभाग | माणिकनाथ | सिमस्वाड़ा मल्ला | टिहरी-55 | देवप्रयाग | देवप्रयाग | 2004 | सिमस्वाड़ा मल्ला | पाली | 0.00 | 21.05 | 21.05 | 550153 |
| 274 | नरेन्द्रनगर वन प्रभाग | माणिकनाथ | पाली | टिहरी-55 | गजा | नरेन्द्रनगर | 2004 | पाली | पाली | 0.00 | 21.47 | 21.47 | 550154 |
| 275 | नरेन्द्रनगर वन प्रभाग | माणिकनाथ | मिण्डाथ | टिहरी-55 | पावकीदेवी | नरेन्द्रनगर | 2003 | मिण्डाथ | मिण्डाथ | 0.00 | 21.57 | 21.57 | 550155 |
| 276 | नरेन्द्रनगर वन प्रभाग | माणिकनाथ | बीभैरव | टिहरी-55 | देवप्रयाग | देवप्रयाग | 1995 | बीभैरव | पाली | 0.00 | 21.87 | 21.87 | 550156 |
| 277 | नरेन्द्रनगर वन प्रभाग | माणिकनाथ | दोग्यार | टिहरी-55 | देवप्रयाग | देवप्रयाग | 2004 | दोग्यार | ललधपांटो | 0.00 | 22.13 | 22.13 | 550157 |
| 278 | नरेन्द्रनगर वन प्रभाग | माणिकनाथ | डोबरी | टिहरी-55 | देवप्रयाग | देवप्रयाग | 2004 | डोबरी | डोबरी | 0.00 | 22.61 | 22.61 | 550158 |
| 279 | नरेन्द्रनगर वन प्रभाग | माणिकनाथ | भुवाल गांव | टिहरी-55 | देवप्रयाग | देवप्रयाग | 2004 | भुवालगांव लग्गा बिड़ाकोट | दुरोगी | 0.00 | 24.01 | 24.01 | 550159 |
| 280 | नरेन्द्रनगर वन प्रभाग | माणिकनाथ | त्यूडी | टिहरी-55 | देवप्रयाग | देवप्रयाग | 2004 | त्यूडी | भडोली | 0.00 | 13.81 | 13.81 | 550160 |
| 281 | नरेन्द्रनगर वन प्रभाग | माणिकनाथ | गगल्सी | टिहरी-55 | पावकीदेवी | नरेन्द्रनगर | 2003 | गगल्सी | बडीर | 0.00 | 25.34 | 25.34 | 550161 |
| 282 | नरेन्द्रनगर वन प्रभाग | माणिकनाथ | सजवाणकाण्डा | टिहरी-55 | देवप्रयाग | देवप्रयाग | 2004 | सजवाणकाण्डा | सजवाण काण्डा | 0.00 | 25.71 | 25.71 | 550162 |
| 283 | नरेन्द्रनगर वन प्रभाग | माणिकनाथ | पलेठी | टिहरी-55 | देवप्रयाग | देवप्रयाग | 1995 | पलेठी | पलेठी | 0.00 | 27.60 | 27.60 | 550163 |
| 284 | नरेन्द्रनगर वन प्रभाग | माणिकनाथ | नागचौण्ड | टिहरी-55 | देवप्रयाग | देवप्रयाग | 2004 | नागचौण्ड | नागचौण्ड | 0.00 | 28.38 | 28.38 | 550164 |
| 285 | नरेन्द्रनगर वन प्रभाग | माणिकनाथ | अरोटा | टिहरी-55 | देवप्रयाग | देवप्रयाग | 2004 | अरोटा | अरोटा | 0.00 | 31.22 | 31.22 | 550165 |
| 286 | नरेन्द्रनगर वन प्रभाग | माणिकनाथ | बगवान | टिहरी-55 | कीर्तिनगर | कीर्तिनगर | 2004 | बगवान | बगवान | 0.00 | 32.38 | 32.38 | 550166 |
| 287 | नरेन्द्रनगर वन प्रभाग | माणिकनाथ | बिन्दुवा | टिहरी-55 | देवप्रयाग | देवप्रयाग | 2004 | बिन्दुवा | टोल | 0.00 | 2.97 | 2.97 | 550167 |
| 288 | नरेन्द्रनगर वन प्रभाग | माणिकनाथ | बिटुला | टिहरी-55 | देवप्रयाग | देवप्रयाग | 2004 | बिटुला | पौसाडा | 0.00 | 13.95 | 13.95 | 550168 |
| 289 | नरेन्द्रनगर वन प्रभाग | माणिकनाथ | खनाना | टिहरी-55 | गजा | नरेन्द्रनगर | 2003 | खनाना | खनाना | 0.00 | 35.32 | 35.32 | 550169 |
| 290 | नरेन्द्रनगर वन प्रभाग | माणिकनाथ | मसूण | टिहरी-55 | देवप्रयाग | देवप्रयाग | 2018 | मसूण | दनाडा | 0.00 | 8.11 | 8.11 | 550170 |
| 291 | नरेन्द्रनगर वन प्रभाग | माणिकनाथ | भटगांव | टिहरी-55 | देवप्रयाग | देवप्रयाग | 2004 | भटगांव | बिड़ाकोट | 0.00 | 47.25 | 47.25 | 550171 |
| 292 | नरेन्द्रनगर वन प्रभाग | माणिकनाथ | कौडियाला | टिहरी-55 | पावकीदेवी | नरेन्द्रनगर | 2003 | कौडियाला | कौडियाला | 0.00 | 59.26 | 59.26 | 550172 |
| 293 | नरेन्द्रनगर वन प्रभाग | माणिकनाथ | पुल्लियाणा | टिहरी-55 | देवप्रयाग | देवप्रयाग | 2004 | पुल्लियाणा | फरासोली | 0.00 | 2.31 | 2.31 | 550173 |
| 294 | नरेन्द्रनगर वन प्रभाग | माणिकनाथ | सिसाई | टिहरी-55 | देवप्रयाग | देवप्रयाग | 2004 | सिसाई | संकुलड | 0.00 | 1.65 | 1.65 | 550174 |
| 295 | नरेन्द्रनगर वन प्रभाग | माणिकनाथ | चमालगांव | टिहरी-55 | देवप्रयाग | देवप्रयाग | 2004 | चमालगांव | देवका | 0.00 | 5.43 | 5.43 | 550175 |
| 296 | नरेन्द्रनगर वन प्रभाग | माणिकनाथ | कन्याड़ी | टिहरी-55 | देवप्रयाग | देवप्रयाग | 2004 | कन्याड़ी | कन्याड़ी | 0.00 | 3.37 | 3.37 | 550176 |
| 297 | नरेन्द्रनगर वन प्रभाग | माणिकनाथ | देवका | टिहरी-55 | देवप्रयाग | देवप्रयाग | 2004 | देवका | देवका | 0.00 | 34.11 | 34.11 | 550177 |

| क्रम संख्या | वन प्रभाग का नाम | राजि का नाम | वन पंचायत का नाम | जनपद का नाम व राष्ट्रीय कोड | तहसील का नाम | विकासखण्ड का नाम | वन पंचायत का गठन वर्ष | राजस्व ग्राम का नाम | ग्राम पंचायत का नाम | वन पंचायत का क्षेत्रफल (हेक्टेयर में) | | | वन पंचायत कोड |
|-------------|-----------------------|-------------|--|-----------------------------|--------------|------------------|-----------------------|--|---------------------|---------------------------------------|----------|---------------|---------------|
| | | | | | | | | | | आरक्षित वन | सिविल वन | कुल क्षेत्रफल | |
| 1 | 2 | 3 | 4 | 5 | 6 | 7 | 8 | 9 | 10 | 11 | 12 | 13 | 14 |
| 298 | नरेन्द्रनगर वन प्रभाग | माणिकनाथ | तल्यागांव लग्गा दुरोगी | टिहरी-55 | देवप्रयाग | देवप्रयाग | 2004 | तल्यागांव लग्गा दुरोगी | दुरोगी | 0.00 | 18.05 | 18.05 | 550178 |
| 299 | नरेन्द्रनगर वन प्रभाग | माणिकनाथ | संसमण | टिहरी-55 | पावकीदेवी | नरेन्द्रनगर | 2003 | संसमण | संसमण | 0.00 | 14.58 | 14.58 | 550179 |
| 300 | नरेन्द्रनगर वन प्रभाग | माणिकनाथ | चमियाडी | टिहरी-55 | देवप्रयाग | देवप्रयाग | 2004 | चमियाडी | देवलकण्डी | 0.00 | 8.67 | 8.67 | 550180 |
| 301 | नरेन्द्रनगर वन प्रभाग | माणिकनाथ | भटकोट | टिहरी-55 | देवप्रयाग | देवप्रयाग | 2004 | भटकोट | भटकोट | 0.00 | 7.38 | 7.38 | 550181 |
| 302 | नरेन्द्रनगर वन प्रभाग | माणिकनाथ | लक्ष्मोली | टिहरी-55 | कीर्तिनगर | कीर्तिनगर | 22-08-2004 | लक्ष्मोली | लक्ष्मोली | 0.00 | 20.50 | 20.50 | 550182 |
| 303 | नरेन्द्रनगर वन प्रभाग | माणिकनाथ | पाली डंगवालों की | टिहरी-55 | कीर्तिनगर | कीर्तिनगर | 2004 | पाली | कोठार | 0.00 | 4.22 | 4.22 | 550183 |
| 304 | नरेन्द्रनगर वन प्रभाग | माणिकनाथ | पाली (जखेड़) | टिहरी-55 | देवप्रयाग | देवप्रयाग | 04-03-2004 | पाली (जखेड़) | महड | 0.00 | 8.42 | 8.42 | 550184 |
| 305 | नरेन्द्रनगर वन प्रभाग | माणिकनाथ | देवल्ल गांव | टिहरी-55 | देवप्रयाग | देवप्रयाग | 27-04-2004 | देवल्ल गांव | बमाणा | 0.00 | 12.05 | 12.05 | 550185 |
| 306 | नरेन्द्रनगर वन प्रभाग | माणिकनाथ | समदर | टिहरी-55 | देवप्रयाग | देवप्रयाग | 21-06-2004 | समदर | माण्डा | 0.00 | 0.67 | 0.67 | 550186 |
| 307 | नरेन्द्रनगर वन प्रभाग | माणिकनाथ | पाली तल्ली | टिहरी-55 | देवप्रयाग | देवप्रयाग | 16-04-2004 | पाली तल्ली | पाली | 0.00 | 7.46 | 7.46 | 550187 |
| 308 | नरेन्द्रनगर वन प्रभाग | माणिकनाथ | सौड़ | टिहरी-55 | देवप्रयाग | देवप्रयाग | 26-05-2004 | सौड़ | सौड़ | 0.00 | 2.20 | 2.20 | 550188 |
| 309 | नरेन्द्रनगर वन प्रभाग | माणिकनाथ | डोब | टिहरी-55 | देवप्रयाग | देवप्रयाग | 23-05-1994 | डोब | डोब | 0.00 | 16.65 | 16.65 | 550189 |
| 310 | नरेन्द्रनगर वन प्रभाग | माणिकनाथ | भडोली | टिहरी-55 | देवप्रयाग | देवप्रयाग | 29-03-2004 | भडोली | भडोली | 0.00 | 7.80 | 7.80 | 550190 |
| 311 | नरेन्द्रनगर वन प्रभाग | माणिकनाथ | बागी | टिहरी-55 | देवप्रयाग | देवप्रयाग | 12-11-2003 | बागी | बागी | 0.00 | 26.39 | 26.39 | 550191 |
| 312 | नरेन्द्रनगर वन प्रभाग | माणिकनाथ | मुसाणगांव | टिहरी-55 | देवप्रयाग | देवप्रयाग | 2018 | मुसाणगांव | गोसिल | 0.00 | 2.64 | 2.64 | 550192 |
| 313 | नरेन्द्रनगर वन प्रभाग | माणिकनाथ | डोबलू | टिहरी-55 | देवप्रयाग | देवप्रयाग | 28-05-2004 | डोबलू | डोब | 0.00 | 4.84 | 4.84 | 550193 |
| 314 | नरेन्द्रनगर वन प्रभाग | माणिकनाथ | काण्डा लग्गा लंगूर | टिहरी-55 | देवप्रयाग | देवप्रयाग | 03-01-2004 | काण्डा लग्गा लंगूर | लंगूर | 0.00 | 15.35 | 15.35 | 550194 |
| 315 | नरेन्द्रनगर वन प्रभाग | माणिकनाथ | डाखी लग्गा गुसाई गांव एवं ग्वाड़ी लग्गा गुसाई गांव | टिहरी-55 | देवप्रयाग | देवप्रयाग | 2018 | डाखी लग्गा गुसाई गांव एवं ग्वाड़ी लग्गा गुसाई गांव | गुसाई गांव | 0.00 | 19.89 | 19.89 | 550195 |
| 316 | नरेन्द्रनगर वन प्रभाग | माणिकनाथ | चमराड़ा | टिहरी-55 | देवप्रयाग | देवप्रयाग | 2018 | चमराड़ा | भरपूर | 0.00 | 3.71 | 3.71 | 550196 |
| 317 | नरेन्द्रनगर वन प्रभाग | शिवपुरी | क्याकी | टिहरी-55 | नरेन्द्रनगर | नरेन्द्रनगर | 2003 | क्याकी | क्याकी | 0.00 | 1.16 | 1.16 | 550317 |
| 318 | नरेन्द्रनगर वन प्रभाग | शिवपुरी | पटेर लग्गा धारकोट | टिहरी-55 | नरेन्द्रनगर | नरेन्द्रनगर | 2003 | पटेर लग्गा धारकोट | नीर | 0.00 | 3.85 | 3.85 | 550318 |
| 319 | नरेन्द्रनगर वन प्रभाग | शिवपुरी | लोडसी | टिहरी-55 | पावकीदेवी | नरेन्द्रनगर | 2003 | लोडसी | लोडसी | 0.00 | 4.40 | 4.40 | 550319 |
| 320 | नरेन्द्रनगर वन प्रभाग | शिवपुरी | भैरगढ | टिहरी-55 | पावकीदेवी | नरेन्द्रनगर | 2003 | भैरगढ | भैरगढ | 0.00 | 4.53 | 4.53 | 550320 |
| 321 | नरेन्द्रनगर वन प्रभाग | शिवपुरी | चमेली | टिहरी-55 | पावकीदेवी | नरेन्द्रनगर | 2003 | चमेली | चमेली | 0.00 | 5.12 | 5.12 | 550321 |
| 322 | नरेन्द्रनगर वन प्रभाग | शिवपुरी | घुघत्याणी तल्ली | टिहरी-55 | नरेन्द्रनगर | नरेन्द्रनगर | 2003 | घुघत्याणी तल्ली | बडेडा तल्ला | 0.00 | 6.21 | 6.21 | 550322 |
| 323 | नरेन्द्रनगर वन प्रभाग | शिवपुरी | कुई | टिहरी-55 | नरेन्द्रनगर | नरेन्द्रनगर | 2003 | कुई | क्याकी | 0.00 | 5.49 | 5.49 | 550323 |
| 324 | नरेन्द्रनगर वन प्रभाग | शिवपुरी | क्यारा | टिहरी-55 | पावकीदेवी | नरेन्द्रनगर | 2004 | क्यारा | क्यारा | 0.00 | 6.24 | 6.24 | 550324 |
| 325 | नरेन्द्रनगर वन प्रभाग | शिवपुरी | टिपरी | टिहरी-55 | पावकीदेवी | नरेन्द्रनगर | 2003 | टिपरी | करखूर | 0.00 | 7.90 | 7.90 | 550325 |
| 326 | नरेन्द्रनगर वन प्रभाग | शिवपुरी | भागला | टिहरी-55 | पावकीदेवी | नरेन्द्रनगर | 2004 | भागला | भांगला | 0.00 | 8.30 | 8.30 | 550326 |

| क्रम संख्या | वन प्रभाग का नाम | राजि का नाम | वन पंचायत का नाम | जनपद का नाम व राष्ट्रीय कोड | तहसील का नाम | विकासखण्ड का नाम | वन पंचायत का गठन वर्ष | राजस्व ग्राम का नाम | ग्राम पंचायत का नाम | वन पंचायत का क्षेत्रफल (हेक्टेयर में) | | | वन पंचायत कोड |
|-------------|-----------------------|-------------|----------------------|-----------------------------|--------------|------------------|-----------------------|----------------------|---------------------|---------------------------------------|----------|---------------|---------------|
| | | | | | | | | | | आरक्षित वन | सिविल वन | कुल क्षेत्रफल | |
| 1 | 2 | 3 | 4 | 5 | 6 | 7 | 8 | 9 | 10 | 11 | 12 | 13 | 14 |
| 327 | नरेन्द्रनगर वन प्रभाग | शिवपुरी | बांसकाटल | टिहरी-55 | पावकीदेवी | नरेन्द्रनगर | 2003 | बांसकाटल | बांसकाटल | 0.00 | 9.30 | 9.30 | 550327 |
| 328 | नरेन्द्रनगर वन प्रभाग | शिवपुरी | तिमली | टिहरी-55 | पावकीदेवी | नरेन्द्रनगर | 2003 | तिमली | तिमली | 0.00 | 10.60 | 10.60 | 550328 |
| 329 | नरेन्द्रनगर वन प्रभाग | शिवपुरी | जमोला | टिहरी-55 | पावकीदेवी | नरेन्द्रनगर | 2004 | जमोला | जमोला | 0.00 | 11.20 | 11.20 | 550329 |
| 330 | नरेन्द्रनगर वन प्रभाग | शिवपुरी | कखूर | टिहरी-55 | पावकीदेवी | नरेन्द्रनगर | 2004 | कखूर | कखूर | 0.00 | 11.23 | 11.23 | 550330 |
| 331 | नरेन्द्रनगर वन प्रभाग | शिवपुरी | मंजियाडी | टिहरी-55 | पावकीदेवी | नरेन्द्रनगर | 2003 | मंजियाडी | मंजियाडी | 0.00 | 11.67 | 11.67 | 550331 |
| 332 | नरेन्द्रनगर वन प्रभाग | शिवपुरी | नीर | टिहरी-55 | नरेन्द्रनगर | नरेन्द्रनगर | 1998 | नीर | नीर | 0.00 | 12.57 | 12.57 | 550332 |
| 333 | नरेन्द्रनगर वन प्रभाग | शिवपुरी | नाई लग्गा मानघेरा | टिहरी-55 | पावकीदेवी | नरेन्द्रनगर | 2003 | नाई लग्गा मानघेरा | नाई | 0.00 | 13.20 | 13.20 | 550333 |
| 334 | नरेन्द्रनगर वन प्रभाग | शिवपुरी | मठियाली | टिहरी-55 | पावकीदेवी | नरेन्द्रनगर | 2004 | मठियाली | मठियाली | 0.00 | 14.18 | 14.18 | 550334 |
| 335 | नरेन्द्रनगर वन प्रभाग | शिवपुरी | कोटर | टिहरी-55 | पावकीदेवी | नरेन्द्रनगर | 2003 | कोटर | कोटर | 0.00 | 8.34 | 8.34 | 550335 |
| 336 | नरेन्द्रनगर वन प्रभाग | शिवपुरी | ल्वैल | टिहरी-55 | पावकीदेवी | नरेन्द्रनगर | 2003 | ल्वैल | ल्वैल | 0.00 | 28.80 | 28.80 | 550336 |
| 337 | नरेन्द्रनगर वन प्रभाग | शिवपुरी | बैराईगांव बमुण्ड | टिहरी-55 | पावकीदेवी | नरेन्द्रनगर | 2003 | बैराईगांव | बैराई गांव | 0.00 | 42.00 | 42.00 | 550337 |
| 338 | नरेन्द्रनगर वन प्रभाग | शिवपुरी | बवाणी | टिहरी-55 | नरेन्द्रनगर | नरेन्द्रनगर | 2003 | बवाणी | बवाणी | 0.00 | 42.93 | 42.93 | 550338 |
| 339 | नरेन्द्रनगर वन प्रभाग | शिवपुरी | कोल | टिहरी-55 | नरेन्द्रनगर | नरेन्द्रनगर | 2021 | कोल | कोडारना | 0.00 | 7.94 | 7.94 | 550339 |
| 340 | नरेन्द्रनगर वन प्रभाग | शिवपुरी | पुनगढू | टिहरी-55 | गजा | नरेन्द्रनगर | 2005 | पुनगढू | पसर मय क्यार्क | 0.00 | 2.53 | 2.53 | 550340 |
| 341 | नरेन्द्रनगर वन प्रभाग | शिवपुरी | बन्धाण | टिहरी-55 | गजा | नरेन्द्रनगर | 2003 | बन्धाण | पसर मय क्यार्क | 0.00 | 5.42 | 5.42 | 550341 |
| 342 | नरेन्द्रनगर वन प्रभाग | शिवपुरी | कखूर | टिहरी-55 | नरेन्द्रनगर | नरेन्द्रनगर | 25-08-2003 | कखूर | कखूर | 0.00 | 29.97 | 29.97 | 550342 |
| 343 | नरेन्द्रनगर वन प्रभाग | सकलाना | कुमारगांव | टिहरी-55 | टिहरी | चम्बा | 2017 | कुमारगांव | इण्डवालगांव | 0.00 | 1.28 | 1.28 | 550343 |
| 344 | नरेन्द्रनगर वन प्रभाग | सकलाना | रैंदोणी | टिहरी-55 | कंडीसौड | थौलधार | 2016 | रैंदोणी | रैंदोणी | 0.00 | 1.58 | 1.58 | 550344 |
| 345 | नरेन्द्रनगर वन प्रभाग | सकलाना | स्यूटा छोटा | टिहरी-55 | टिहरी | चम्बा | 2004 | स्यूटा छोटा | स्यूटा छोटा | 0.00 | 5.58 | 5.58 | 550345 |
| 346 | नरेन्द्रनगर वन प्रभाग | सकलाना | टिपरालगांव | टिहरी-55 | टिहरी | चम्बा | 2004 | टिपरालगांव | इण्डवालगांव | 0.00 | 1.56 | 1.56 | 550346 |
| 347 | नरेन्द्रनगर वन प्रभाग | सकलाना | चोपडियाली | टिहरी-55 | टिहरी | चम्बा | 2013 | चोपडियाली | चोपडियाली | 0.00 | 2.67 | 2.67 | 550347 |
| 348 | नरेन्द्रनगर वन प्रभाग | सकलाना | साबली मल्ली | टिहरी-55 | टिहरी | चम्बा | 1998 | साबली मल्ली | साबली | 0.00 | 2.67 | 2.67 | 550348 |
| 349 | नरेन्द्रनगर वन प्रभाग | सकलाना | इण्डवालगांव | टिहरी-55 | टिहरी | चम्बा | 2003 | इण्डवालगांव | इण्डवालगांव | 0.00 | 3.56 | 3.56 | 550349 |
| 350 | नरेन्द्रनगर वन प्रभाग | सकलाना | धान डोभालू का | टिहरी-55 | टिहरी | चम्बा | 2004 | धान | धान | 0.00 | 3.90 | 3.90 | 550350 |
| 351 | नरेन्द्रनगर वन प्रभाग | सकलाना | हंसवाणगांव | टिहरी-55 | टिहरी | चम्बा | 2004 | हंसवाणगांव | धान | 0.00 | 6.63 | 6.63 | 550351 |
| 352 | नरेन्द्रनगर वन प्रभाग | सकलाना | स्यूल | टिहरी-55 | टिहरी | चम्बा | 2017 | स्यूल | स्यूल | 0.00 | 1.40 | 1.40 | 550352 |
| 353 | नरेन्द्रनगर वन प्रभाग | सकलाना | लामकाण्डे | टिहरी-55 | धनोल्ती | जौनपुर | 2016 | लामकाण्डे | मरोडा | 0.00 | 15.04 | 15.04 | 550353 |
| 354 | नरेन्द्रनगर वन प्रभाग | सकलाना | भाटूसैण | टिहरी-55 | टिहरी | चम्बा | 2004 | भाटूसैण | भाटूसैण | 0.00 | 4.66 | 4.66 | 550354 |
| 355 | नरेन्द्रनगर वन प्रभाग | सकलाना | झकोगी (ब्राहमणों की) | टिहरी-55 | कंडीसौड | थौलधार | 2016 | झकोगी (ब्राहमणों की) | झकोगी | 0.00 | 3.73 | 3.73 | 550355 |
| 356 | नरेन्द्रनगर वन प्रभाग | सकलाना | कालवन (तेगना) | टिहरी-55 | धनोल्ती | जौनपुर | 2016 | कालवन तेगना | कालवन तेगना | 0.00 | 5.28 | 5.28 | 550356 |

| क्रम संख्या | वन प्रभाग का नाम | राजि का नाम | वन पंचायत का नाम | जनपद का नाम व राष्ट्रीय कोड | तहसील का नाम | विकासखण्ड का नाम | वन पंचायत का गठन वर्ष | राजस्व ग्राम का नाम | ग्राम पंचायत का नाम | वन पंचायत का क्षेत्रफल (हेक्टेयर में) | | | वन पंचायत कोड |
|-------------|-----------------------|-------------|---------------------|-----------------------------|--------------|------------------|-----------------------|---------------------|---------------------|---------------------------------------|----------|---------------|---------------|
| | | | | | | | | | | आरक्षित वन | सिविल वन | कुल क्षेत्रफल | |
| 1 | 2 | 3 | 4 | 5 | 6 | 7 | 8 | 9 | 10 | 11 | 12 | 13 | 14 |
| 357 | नरेन्द्रनगर वन प्रभाग | सकलाना | सेमवालगांव व0 | टिहरी-55 | धनोल्ती | जौनपुर | 2018 | सेमवालगांव वल्ला | नवागांव | 0.00 | 21.51 | 21.51 | 550357 |
| 358 | नरेन्द्रनगर वन प्रभाग | सकलाना | उनियालगांव | टिहरी-55 | धनोल्ती | जौनपुर | 2017 | उनियालगांव | उनियालगांव | 0.00 | 43.50 | 43.50 | 550358 |
| 359 | नरेन्द्रनगर वन प्रभाग | सकलाना | पुजारगांव | टिहरी-55 | धनोल्ती | जौनपुर | 2016 | पुजारगांव | जाडगांव | 0.00 | 31.73 | 31.73 | 550359 |
| 360 | नरेन्द्रनगर वन प्रभाग | सकलाना | किलवालगांव | टिहरी-55 | धनोल्ती | जौनपुर | 2016 | किलवालगांव | मंजगाव | 0.00 | 28.79 | 28.79 | 550360 |
| 361 | नरेन्द्रनगर वन प्रभाग | सकलाना | दिखोलगांव | टिहरी-55 | टिहरी | चम्बा | 1994 | दिखोलगांव | दिखोलगांव | 0.00 | 6.28 | 6.28 | 550361 |
| 362 | नरेन्द्रनगर वन प्रभाग | सकलाना | ढुंगली | टिहरी-55 | टिहरी | चम्बा | 2010 | ढुंगली | ढुंगली | 0.00 | 6.34 | 6.34 | 550362 |
| 363 | नरेन्द्रनगर वन प्रभाग | सकलाना | गोठ (धनोल्ती लग्गा) | टिहरी-55 | धनोल्ती | जौनपुर | 2016 | धनोल्ती लग्गा गोठ | गोठ | 0.00 | 34.84 | 34.84 | 550363 |
| 364 | नरेन्द्रनगर वन प्रभाग | सकलाना | मरोडा | टिहरी-55 | धनोल्ती | जौनपुर | 2016 | मरोडा | मरोडा | 0.00 | 64.99 | 64.99 | 550364 |
| 365 | नरेन्द्रनगर वन प्रभाग | सकलाना | धारकोट | टिहरी-55 | टिहरी | चम्बा | 2010 | धारकोट | धारकोट | 0.00 | 7.34 | 7.34 | 550365 |
| 366 | नरेन्द्रनगर वन प्रभाग | सकलाना | हवेली | टिहरी-55 | धनोल्ती | जौनपुर | 2016 | हवेली | हवेली | 0.00 | 7.37 | 7.37 | 550366 |
| 367 | नरेन्द्रनगर वन प्रभाग | सकलाना | मठियाणगांव | टिहरी-55 | धनोल्ती | जौनपुर | 2016 | मठियाणगांव | मठियाणगांव | 0.00 | 8.10 | 8.10 | 550367 |
| 368 | नरेन्द्रनगर वन प्रभाग | सकलाना | मातली | टिहरी-55 | टिहरी | चम्बा | 2004 | मातली | भादूसैण | 0.00 | 8.21 | 8.21 | 550368 |
| 369 | नरेन्द्रनगर वन प्रभाग | सकलाना | खुरेत | टिहरी-55 | टिहरी | चम्बा | 2017 | खुरेत | खुरेत | 0.00 | 8.25 | 8.25 | 550369 |
| 370 | नरेन्द्रनगर वन प्रभाग | सकलाना | पुजाल्डी | टिहरी-55 | टिहरी | चम्बा | 2017 | पुजाल्डी | पुजाल्डी | 0.00 | 8.44 | 8.44 | 550370 |
| 371 | नरेन्द्रनगर वन प्रभाग | सकलाना | ताल लग्गा घेना | टिहरी-55 | धनोल्ती | जौनपुर | 2016 | ताल | घेना | 0.00 | 9.04 | 9.04 | 550371 |
| 372 | नरेन्द्रनगर वन प्रभाग | सकलाना | घेना | टिहरी-55 | धनोल्ती | जौनपुर | 2016 | घेना | घेना | 0.00 | 78.88 | 78.88 | 550372 |
| 373 | नरेन्द्रनगर वन प्रभाग | सकलाना | लवाधार | टिहरी-55 | टिहरी | चम्बा | 2004 | लवाधार | चोपडियाली | 0.00 | 9.39 | 9.39 | 550373 |
| 374 | नरेन्द्रनगर वन प्रभाग | सकलाना | जौल | टिहरी-55 | टिहरी | चम्बा | 2004 | जौल | भण्डारगांव | 0.00 | 9.54 | 9.54 | 550374 |
| 375 | नरेन्द्रनगर वन प्रभाग | सकलाना | मजगांव | टिहरी-55 | धनोल्ती | जौनपुर | 2016 | मजगांव | मजगांव | 0.00 | 146.04 | 146.04 | 550375 |
| 376 | नरेन्द्रनगर वन प्रभाग | सकलाना | भुत्सी | टिहरी-55 | धनोल्ती | जौनपुर | 2017 | भुत्सी | भुत्सी | 0.00 | 132.74 | 132.74 | 550376 |
| 377 | नरेन्द्रनगर वन प्रभाग | सकलाना | डण्डी | टिहरी-55 | कंडीसौड | थौलधार | 2004 | डण्डी | डण्डी | 0.00 | 14.15 | 14.15 | 550377 |
| 378 | नरेन्द्रनगर वन प्रभाग | सकलाना | गुनोगी | टिहरी-55 | टिहरी | चम्बा | 2004 | गुनोगी | गुनोगी | 0.00 | 14.20 | 14.20 | 550378 |
| 379 | नरेन्द्रनगर वन प्रभाग | सकलाना | चुरेडधार | टिहरी-55 | टिहरी | चम्बा | 2017 | चुरेडधार | चोपडियालगांव | 0.00 | 14.35 | 14.35 | 550379 |
| 380 | नरेन्द्रनगर वन प्रभाग | सकलाना | पटूडी | टिहरी-55 | टिहरी | चम्बा | 1998 | पटूडी | पटूडी | 0.00 | 14.38 | 14.38 | 550380 |
| 381 | नरेन्द्रनगर वन प्रभाग | सकलाना | सिलोगी | टिहरी-55 | टिहरी | चम्बा | 2003 | सिलोगी | सिलोगी | 0.00 | 14.49 | 14.49 | 550381 |
| 382 | नरेन्द्रनगर वन प्रभाग | सकलाना | मठियाणगांव | टिहरी-55 | टिहरी | चम्बा | 2010 | मठियाणगांव | मठियाणगांव | 0.00 | 14.56 | 14.56 | 550382 |
| 383 | नरेन्द्रनगर वन प्रभाग | सकलाना | बमेण्डी | टिहरी-55 | धनोल्ती | चम्बा | 2017 | बमेण्डी | घुडसालगांव | 0.00 | 14.19 | 14.19 | 550383 |
| 384 | नरेन्द्रनगर वन प्रभाग | सकलाना | पसनी | टिहरी-55 | धनोल्ती | जौनपुर | 2004 | पसनी | घुडसालगांव | 0.00 | 16.64 | 16.64 | 550384 |
| 385 | नरेन्द्रनगर वन प्रभाग | सकलाना | चौपा | टिहरी-55 | नरेन्द्रनगर | चम्बा | 2002 | चौपा | कुमाली | 0.00 | 16.95 | 16.95 | 550385 |
| 386 | नरेन्द्रनगर वन प्रभाग | सकलाना | कखवाडी | टिहरी-55 | टिहरी | चम्बा | 2010 | कखवाडी | कखवाडी | 0.00 | 17.24 | 17.24 | 550386 |

| क्रम संख्या | वन प्रभाग का नाम | राजि का नाम | वन पंचायत का नाम | जनपद का नाम व राष्ट्रीय कोड | तहसील का नाम | विकासखण्ड का नाम | वन पंचायत का गठन वर्ष | राजस्व ग्राम का नाम | ग्राम पंचायत का नाम | वन पंचायत का क्षेत्रफल (हेक्टेयर में) | | | वन पंचायत कोड |
|-------------|-----------------------|-------------|------------------|-----------------------------|--------------|------------------|-----------------------|---------------------|---------------------|---------------------------------------|----------|---------------|---------------|
| | | | | | | | | | | आरक्षित वन | सिविल वन | कुल क्षेत्रफल | |
| 1 | 2 | 3 | 4 | 5 | 6 | 7 | 8 | 9 | 10 | 11 | 12 | 13 | 14 |
| 387 | नरेन्द्रनगर वन प्रभाग | सकलाना | बनाली | टिहरी-55 | धनोल्ती | चम्बा | 2016 | बनाली | बनाली | 0.00 | 18.65 | 18.65 | 550387 |
| 388 | नरेन्द्रनगर वन प्रभाग | सकलाना | सेमवालगांव प0 | टिहरी-55 | धनोल्ती | जौनपुर | 2016 | सेमवालगांव पल्ला | सेमवालगांव पल्ला | 0.00 | 18.76 | 18.76 | 550388 |
| 389 | नरेन्द्रनगर वन प्रभाग | सकलाना | चोपडियालगांव | टिहरी-55 | टिहरी | चम्बा | 2002 | चोपडियालगांव | चोपडियाल गांव | 0.00 | 19.71 | 19.71 | 550389 |
| 390 | नरेन्द्रनगर वन प्रभाग | सकलाना | बागी | टिहरी-55 | टिहरी | चम्बा | 2004 | बागी | बागी | 0.00 | 28.52 | 28.52 | 550390 |
| 391 | नरेन्द्रनगर वन प्रभाग | सकलाना | कुडियालगांव | टिहरी-55 | टिहरी | चम्बा | 2017 | कुडियालगांव | कुडियालगांव | 0.00 | 28.70 | 28.70 | 550391 |
| 392 | नरेन्द्रनगर वन प्रभाग | सकलाना | पलास | टिहरी-55 | टिहरी | चम्बा | 2003 | पलास | पलास | 0.00 | 30.18 | 30.18 | 550392 |
| 393 | नरेन्द्रनगर वन प्रभाग | सकलाना | स्वाडी | टिहरी-55 | टिहरी | चम्बा | 1998 | स्वाडी | स्वाडी | 0.00 | 33.42 | 33.42 | 550393 |
| 394 | नरेन्द्रनगर वन प्रभाग | सकलाना | कुमाली | टिहरी-55 | नरेन्द्रनगर | नरेन्द्रनगर | 2002 | कुमाली | कुमाली | 0.00 | 34.07 | 34.07 | 550394 |
| 395 | नरेन्द्रनगर वन प्रभाग | सकलाना | आराकोट | टिहरी-55 | टिहरी | चम्बा | 1998 | आराकोट | आराकोट | 0.00 | 32.29 | 32.29 | 550395 |
| 396 | नरेन्द्रनगर वन प्रभाग | सकलाना | जडधारगांव | टिहरी-55 | टिहरी | चम्बा | 2016 | जडधारगांव | जडधारगांव | 0.00 | 80.93 | 80.93 | 550396 |
| 397 | नरेन्द्रनगर वन प्रभाग | सकलाना | जमठियालगांव | टिहरी-55 | धनोल्ती | जौनपुर | 2017 | जमठियालगांव | भुत्सी | 0.00 | 5.98 | 5.98 | 550397 |
| 398 | नरेन्द्रनगर वन प्रभाग | सकलाना | बसाल | टिहरी-55 | टिहरी | चम्बा | 2021 | बसाल | बसाल | 0.00 | 8.52 | 8.52 | 550398 |
| 399 | नरेन्द्रनगर वन प्रभाग | सकलाना | तिलवालगांव | टिहरी-55 | टिहरी | चम्बा | 2017 | तिलवालगांव | देवरी | 0.00 | 1.93 | 1.93 | 550399 |
| 400 | नरेन्द्रनगर वन प्रभाग | सकलाना | कोटी मुआफी | टिहरी-55 | टिहरी | चम्बा | 2004 | देवरी तल्ली | देवरी तल्ली | 0.00 | 1.89 | 1.89 | 550400 |
| 401 | नरेन्द्रनगर वन प्रभाग | सकलाना | महरगांव | टिहरी-55 | टिहरी | चम्बा | 2004 | महरगांव | भण्डारगांव | 0.00 | 4.96 | 4.96 | 550401 |
| 402 | नरेन्द्रनगर वन प्रभाग | सकलाना | चामथारी गांव | टिहरी-55 | टिहरी | चम्बा ब्लॉक | 2017 | चामथारी गांव | इण्डवालगांव | 0.00 | 2.14 | 2.14 | 550402 |
| 403 | नरेन्द्रनगर वन प्रभाग | सकलाना | कटालडी | टिहरी-55 | टिहरी | चम्बा | 1994 | कटालडी | भाटूसैण | 0.00 | 2.59 | 2.59 | 550403 |
| 404 | नरेन्द्रनगर वन प्रभाग | नरेन्द्रनगर | कण्डारी गांव | टिहरी-55 | नरेन्द्रनगर | नरेन्द्रनगर | 2005 | कण्डारी गांव | भैसर्क | 0.00 | 13.77 | 13.77 | 550404 |
| 405 | नरेन्द्रनगर वन प्रभाग | नरेन्द्रनगर | चिलोगी तल्ली | टिहरी-55 | नरेन्द्रनगर | नरेन्द्रनगर | 2003 | चिलोगी तल्ली | भिंगाकी मल्ली | 0.00 | 3.97 | 3.97 | 550405 |
| 406 | नरेन्द्रनगर वन प्रभाग | नरेन्द्रनगर | बनाली मल्ली | टिहरी-55 | गजा | नरेन्द्रनगर | 07-12-2003 | बनाली मल्ली | तमियार | 0.00 | 2.12 | 2.12 | 550406 |
| 407 | नरेन्द्रनगर वन प्रभाग | नरेन्द्रनगर | हाडीसेरा | टिहरी-55 | गजा | नरेन्द्रनगर | 14-11-2003 | हाडीसेरा | रौन्देली | 0.00 | 2.03 | 2.03 | 550407 |
| 408 | नरेन्द्रनगर वन प्रभाग | नरेन्द्रनगर | ताछला | टिहरी-55 | नरेन्द्रनगर | नरेन्द्रनगर | 2004 | ताछला | ताछला | 0.00 | 3.75 | 3.75 | 550408 |
| 409 | नरेन्द्रनगर वन प्रभाग | नरेन्द्रनगर | पटेश्री | टिहरी-55 | नरेन्द्रनगर | नरेन्द्रनगर | 2003 | पटेश्री | भिंगाकी | 0.00 | 3.79 | 3.79 | 550409 |
| 410 | नरेन्द्रनगर वन प्रभाग | नरेन्द्रनगर | पसर मय क्यार्क | टिहरी-55 | गजा | नरेन्द्रनगर | 06-12-2003 | पसर मय क्यार्क | पसर मय क्यार्क | 0.00 | 4.21 | 4.21 | 550410 |
| 411 | नरेन्द्रनगर वन प्रभाग | नरेन्द्रनगर | नौर | टिहरी-55 | नरेन्द्रनगर | नरेन्द्रनगर | 2004 | नौर | नौर | 0.00 | 4.36 | 4.36 | 550411 |
| 412 | नरेन्द्रनगर वन प्रभाग | नरेन्द्रनगर | टिपली | टिहरी-55 | नरेन्द्रनगर | नरेन्द्रनगर | 2004 | टिपली | टिपली | 0.00 | 4.47 | 4.47 | 550412 |
| 413 | नरेन्द्रनगर वन प्रभाग | नरेन्द्रनगर | गंगसार गांव | टिहरी-55 | नरेन्द्रनगर | नरेन्द्रनगर | 2003 | गंगसार गांव | अदवाणी | 0.00 | 4.81 | 4.81 | 550413 |
| 414 | नरेन्द्रनगर वन प्रभाग | नरेन्द्रनगर | चमोलगांव | टिहरी-55 | नरेन्द्रनगर | नरेन्द्रनगर | 2003 | चमोलगांव | चमोलगांव | 0.00 | 4.85 | 4.85 | 550414 |
| 415 | नरेन्द्रनगर वन प्रभाग | नरेन्द्रनगर | डांगू | टिहरी-55 | नरेन्द्रनगर | नरेन्द्रनगर | 2003 | डांगू | चमोलगांव | 0.00 | 4.98 | 4.98 | 550415 |
| 416 | नरेन्द्रनगर वन प्रभाग | नरेन्द्रनगर | बेरनी बडी | टिहरी-55 | गजा | नरेन्द्रनगर | 06-11-2003 | बेरनी बडी | बेरनी बडी | 0.00 | 5.57 | 5.57 | 550416 |

| क्रम संख्या | वन प्रभाग का नाम | राजि का नाम | वन पंचायत का नाम | जनपद का नाम व राष्ट्रीय कोड | तहसील का नाम | विकासखण्ड का नाम | वन पंचायत का गठन वर्ष | राजस्व ग्राम का नाम | ग्राम पंचायत का नाम | वन पंचायत का क्षेत्रफल (हेक्टेयर में) | | | वन पंचायत कोड |
|-------------|-----------------------|-------------|-------------------|-----------------------------|--------------|------------------|-----------------------|---------------------|----------------------|---------------------------------------|----------|---------------|---------------|
| | | | | | | | | | | आरक्षित वन | सिविल वन | कुल क्षेत्रफल | |
| 1 | 2 | 3 | 4 | 5 | 6 | 7 | 8 | 9 | 10 | 11 | 12 | 13 | 14 |
| 417 | नरेन्द्रनगर वन प्रभाग | नरेन्द्रनगर | बेरनी छोटी | टिहरी-55 | गजा | नरेन्द्रनगर | 06-11-2003 | बेरनी छोटी | बेरनी बडी | 0.00 | 6.30 | 6.30 | 550417 |
| 418 | नरेन्द्रनगर वन प्रभाग | नरेन्द्रनगर | सेमली काटल | टिहरी-55 | नरेन्द्रनगर | नरेन्द्रनगर | 2004 | सेमली काटल | आगर | 0.00 | 7.86 | 7.86 | 550418 |
| 419 | नरेन्द्रनगर वन प्रभाग | नरेन्द्रनगर | बेमर | टिहरी-55 | नरेन्द्रनगर | नरेन्द्रनगर | 2003 | बेमर | नौर | 0.00 | 6.73 | 6.73 | 550419 |
| 420 | नरेन्द्रनगर वन प्रभाग | नरेन्द्रनगर | अटाली मल्ली | टिहरी-55 | नरेन्द्रनगर | नरेन्द्रनगर | 2003 | अटाली मल्ली | अटाली | 0.00 | 6.70 | 6.70 | 550420 |
| 421 | नरेन्द्रनगर वन प्रभाग | नरेन्द्रनगर | पाली मय काकडासारी | टिहरी-55 | नरेन्द्रनगर | नरेन्द्रनगर | 2003 | पाली मय काकडासारी | पाली लग्गा काकडासारी | 0.00 | 6.90 | 6.90 | 550421 |
| 422 | नरेन्द्रनगर वन प्रभाग | नरेन्द्रनगर | गैण्ड | टिहरी-55 | गजा | नरेन्द्रनगर | 24-11-2003 | गैण्ड | गैण्ड | 0.00 | 7.64 | 7.64 | 550422 |
| 423 | नरेन्द्रनगर वन प्रभाग | नरेन्द्रनगर | भिगाकी मल्ली | टिहरी-55 | नरेन्द्रनगर | नरेन्द्रनगर | 2004 | भिगाकी मल्ली | भिगाकी मल्ली | 0.00 | 8.05 | 8.05 | 550423 |
| 424 | नरेन्द्रनगर वन प्रभाग | नरेन्द्रनगर | मलास | टिहरी-55 | नरेन्द्रनगर | नरेन्द्रनगर | 2004 | मलास | नौर | 0.00 | 8.35 | 8.35 | 550424 |
| 425 | नरेन्द्रनगर वन प्रभाग | नरेन्द्रनगर | बडेडा मल्ला | टिहरी-55 | नरेन्द्रनगर | नरेन्द्रनगर | 2002 | बडेडा मल्ला | सल्लोगी | 0.00 | 8.49 | 8.49 | 550425 |
| 426 | नरेन्द्रनगर वन प्रभाग | नरेन्द्रनगर | बडकोट | टिहरी-55 | नरेन्द्रनगर | नरेन्द्रनगर | 2004 | बडकोट | बडेडा तल्ला | 0.00 | 8.77 | 8.77 | 550426 |
| 427 | नरेन्द्रनगर वन प्रभाग | नरेन्द्रनगर | सल्लोगी | टिहरी-55 | नरेन्द्रनगर | नरेन्द्रनगर | 2003 | सल्लोगी | सल्लोगी | 0.00 | 8.90 | 8.90 | 550427 |
| 428 | नरेन्द्रनगर वन प्रभाग | नरेन्द्रनगर | भैतण | टिहरी-55 | नरेन्द्रनगर | नरेन्द्रनगर | 2003 | भैतण | भैतण | 0.00 | 9.34 | 9.34 | 550428 |
| 429 | नरेन्द्रनगर वन प्रभाग | नरेन्द्रनगर | कफोलगांव | टिहरी-55 | नरेन्द्रनगर | नरेन्द्रनगर | 2003 | कफोलगांव | कफोलगांव | 0.00 | 9.41 | 9.41 | 550429 |
| 430 | नरेन्द्रनगर वन प्रभाग | नरेन्द्रनगर | कखील | टिहरी-55 | नरेन्द्रनगर | नरेन्द्रनगर | 2003 | कखील | कखील | 0.00 | 9.55 | 9.55 | 550430 |
| 431 | नरेन्द्रनगर वन प्रभाग | नरेन्द्रनगर | उडारखेत | टिहरी-55 | नरेन्द्रनगर | नरेन्द्रनगर | 2004 | उडारखेत | ताछला | 0.00 | 9.84 | 9.84 | 550431 |
| 432 | नरेन्द्रनगर वन प्रभाग | नरेन्द्रनगर | ग्वाड | टिहरी-55 | नरेन्द्रनगर | नरेन्द्रनगर | 2002 | ग्वाड | स्यूड | 0.00 | 10.32 | 10.32 | 550432 |
| 433 | नरेन्द्रनगर वन प्रभाग | नरेन्द्रनगर | अटाली तल्ली | टिहरी-55 | नरेन्द्रनगर | नरेन्द्रनगर | 2003 | अटाली तल्ली | अटाली | 0.00 | 10.53 | 10.53 | 550433 |
| 434 | नरेन्द्रनगर वन प्रभाग | नरेन्द्रनगर | तलाई लम्बाड़ी | टिहरी-55 | गजा | नरेन्द्रनगर | 19-11-2003 | तलाई लम्बाड़ी | पसर मय क्याक | 0.00 | 10.49 | 10.49 | 550434 |
| 435 | नरेन्द्रनगर वन प्रभाग | नरेन्द्रनगर | पिल्डी | टिहरी-55 | नरेन्द्रनगर | नरेन्द्रनगर | 2003 | पिल्डी | पिल्डी | 0.00 | 10.85 | 10.85 | 550435 |
| 436 | नरेन्द्रनगर वन प्रभाग | नरेन्द्रनगर | आर्स | टिहरी-55 | नरेन्द्रनगर | नरेन्द्रनगर | 2003 | आर्स | भिगाकी | 0.00 | 11.11 | 11.11 | 550436 |
| 437 | नरेन्द्रनगर वन प्रभाग | नरेन्द्रनगर | कौड़ | टिहरी-55 | नरेन्द्रनगर | नरेन्द्रनगर | 2003 | कौड़ | टिपली | 0.00 | 11.49 | 11.49 | 550437 |
| 438 | नरेन्द्रनगर वन प्रभाग | नरेन्द्रनगर | कुखई मल्ली | टिहरी-55 | नरेन्द्रनगर | नरेन्द्रनगर | 2003 | कुखई मल्ली | कुखई | 0.00 | 11.70 | 11.70 | 550438 |
| 439 | नरेन्द्रनगर वन प्रभाग | नरेन्द्रनगर | स्यूड | टिहरी-55 | नरेन्द्रनगर | नरेन्द्रनगर | 2003 | स्यूड | स्यूड | 0.00 | 13.54 | 13.54 | 550439 |
| 440 | नरेन्द्रनगर वन प्रभाग | नरेन्द्रनगर | रामपुर | टिहरी-55 | नरेन्द्रनगर | नरेन्द्रनगर | 2004 | रामपुर | रामपुर | 0.00 | 14.54 | 14.54 | 550440 |
| 441 | नरेन्द्रनगर वन प्रभाग | नरेन्द्रनगर | कुखई तल्ली | टिहरी-55 | नरेन्द्रनगर | नरेन्द्रनगर | 2003 | कुखई तल्ली | कुखई | 0.00 | 14.90 | 14.90 | 550441 |
| 442 | नरेन्द्रनगर वन प्रभाग | नरेन्द्रनगर | बडेडा तल्ला | टिहरी-55 | नरेन्द्रनगर | नरेन्द्रनगर | 2003 | बडेडा तल्ला | बडेडा तल्ला | 0.00 | 14.95 | 14.95 | 550442 |
| 443 | नरेन्द्रनगर वन प्रभाग | नरेन्द्रनगर | आगर | टिहरी-55 | नरेन्द्रनगर | नरेन्द्रनगर | 2004 | आगर | आगर | 0.00 | 15.19 | 15.19 | 550443 |
| 444 | नरेन्द्रनगर वन प्रभाग | नरेन्द्रनगर | पटेर | टिहरी-55 | नरेन्द्रनगर | नरेन्द्रनगर | 2003 | पटेर | बडेडा तल्ला | 0.00 | 16.39 | 16.39 | 550444 |
| 445 | नरेन्द्रनगर वन प्रभाग | नरेन्द्रनगर | डाडुवा | टिहरी-55 | नरेन्द्रनगर | नरेन्द्रनगर | 2003 | डाडुवा लग्गा जसपुर | गैंडी | 0.00 | 16.81 | 16.81 | 550445 |
| 446 | नरेन्द्रनगर वन प्रभाग | नरेन्द्रनगर | बसुई | टिहरी-55 | नरेन्द्रनगर | नरेन्द्रनगर | 2003 | बसुई | बसुई | 0.00 | 16.89 | 16.89 | 550446 |

| क्रम संख्या | वन प्रभाग का नाम | राजि का नाम | वन पंचायत का नाम | जनपद का नाम व राष्ट्रीय कोड | तहसील का नाम | विकासखण्ड का नाम | वन पंचायत का गठन वर्ष | राजस्व ग्राम का नाम | ग्राम पंचायत का नाम | वन पंचायत का क्षेत्रफल (हेक्टेयर में) | | | वन पंचायत कोड |
|-------------|-----------------------|-------------|------------------|-----------------------------|--------------|------------------|-----------------------|---------------------|---------------------|---------------------------------------|----------|---------------|---------------|
| | | | | | | | | | | आरक्षित वन | सिविल वन | कुल क्षेत्रफल | |
| 1 | 2 | 3 | 4 | 5 | 6 | 7 | 8 | 9 | 10 | 11 | 12 | 13 | 14 |
| 447 | नरेन्द्रनगर वन प्रभाग | नरेन्द्रनगर | गैण्डी | टिहरी-55 | नरेन्द्रनगर | नरेन्द्रनगर | 2003 | गैण्डी | गैण्डी | 0.00 | 17.11 | 17.11 | 550447 |
| 448 | नरेन्द्रनगर वन प्रभाग | नरेन्द्रनगर | कोटी | टिहरी-55 | नरेन्द्रनगर | नरेन्द्रनगर | 2003 | कोटी | कोटी | 0.00 | 17.20 | 17.20 | 550448 |
| 449 | नरेन्द्रनगर वन प्रभाग | नरेन्द्रनगर | चल्डगांव | टिहरी-55 | नरेन्द्रनगर | नरेन्द्रनगर | 2003 | चल्डगांव | कसमोली | 0.00 | 18.33 | 18.33 | 550449 |
| 450 | नरेन्द्रनगर वन प्रभाग | नरेन्द्रनगर | चिडियाली मल्ली | टिहरी-55 | नरेन्द्रनगर | नरेन्द्रनगर | 2003 | चिडियाली मल्ली | कफोलगांव | 0.00 | 18.36 | 18.36 | 550450 |
| 451 | नरेन्द्रनगर वन प्रभाग | नरेन्द्रनगर | बगर | टिहरी-55 | नरेन्द्रनगर | नरेन्द्रनगर | 2002 | बगर | सोनी | 0.00 | 8.29 | 8.29 | 550451 |
| 452 | नरेन्द्रनगर वन प्रभाग | नरेन्द्रनगर | भण्डारगांव | टिहरी-55 | नरेन्द्रनगर | नरेन्द्रनगर | 2003 | भण्डारगांव | भण्डारगांव | 0.00 | 18.87 | 18.87 | 550452 |
| 453 | नरेन्द्रनगर वन प्रभाग | नरेन्द्रनगर | पोखरी | टिहरी-55 | गजा | नरेन्द्रनगर | 02-02-2003 | पोखरी | ओडाडा | 0.00 | 19.53 | 19.53 | 550453 |
| 454 | नरेन्द्रनगर वन प्रभाग | नरेन्द्रनगर | स्वीर | टिहरी-55 | नरेन्द्रनगर | नरेन्द्रनगर | 2003 | स्वीर | स्वीर | 0.00 | 24.94 | 24.94 | 550454 |
| 455 | नरेन्द्रनगर वन प्रभाग | नरेन्द्रनगर | सुनारकोट | टिहरी-55 | नरेन्द्रनगर | नरेन्द्रनगर | 2003 | सुनारकोट | खांकर | 0.00 | 22.32 | 22.32 | 550455 |
| 456 | नरेन्द्रनगर वन प्रभाग | नरेन्द्रनगर | आमपाटा | टिहरी-55 | नरेन्द्रनगर | नरेन्द्रनगर | 2003 | आमपाटा | आमपाटा | 0.00 | 23.59 | 23.59 | 550456 |
| 457 | नरेन्द्रनगर वन प्रभाग | नरेन्द्रनगर | उदखण्डा | टिहरी-55 | नरेन्द्रनगर | नरेन्द्रनगर | 2004 | उदखण्डा | उदखण्डा | 0.00 | 25.52 | 25.52 | 550457 |
| 458 | नरेन्द्रनगर वन प्रभाग | नरेन्द्रनगर | भिंमार्की तल्ली | टिहरी-55 | नरेन्द्रनगर | नरेन्द्रनगर | 2003 | भिंमार्की तल्ली | भिंमार्की तल्ली | 0.00 | 25.90 | 25.90 | 550458 |
| 459 | नरेन्द्रनगर वन प्रभाग | नरेन्द्रनगर | दिउली | टिहरी-55 | नरेन्द्रनगर | नरेन्द्रनगर | 2002 | दिउली | दिउली | 0.00 | 26.70 | 26.70 | 550459 |
| 460 | नरेन्द्रनगर वन प्रभाग | नरेन्द्रनगर | बिडोन | टिहरी-55 | नरेन्द्रनगर | नरेन्द्रनगर | 2003 | बिडोन | थान | 0.00 | 26.74 | 26.74 | 550460 |
| 461 | नरेन्द्रनगर वन प्रभाग | नरेन्द्रनगर | तलाई | टिहरी-55 | नरेन्द्रनगर | नरेन्द्रनगर | 2002 | तलाई | ओणी | 0.00 | 13.11 | 13.11 | 550461 |
| 462 | नरेन्द्रनगर वन प्रभाग | नरेन्द्रनगर | खर्की | टिहरी-55 | नरेन्द्रनगर | नरेन्द्रनगर | 2002 | खर्की | खर्की | 0.00 | 30.55 | 30.55 | 550462 |
| 463 | नरेन्द्रनगर वन प्रभाग | नरेन्द्रनगर | कटकोट | टिहरी-55 | नरेन्द्रनगर | नरेन्द्रनगर | 2011 | कटकोट | भैतण | 0.00 | 30.93 | 30.93 | 550463 |
| 464 | नरेन्द्रनगर वन प्रभाग | नरेन्द्रनगर | रौन्देली | टिहरी-55 | गजा | नरेन्द्रनगर | 31-01-2004 | रौन्देली | रौन्देली | 0.00 | 30.96 | 30.96 | 550464 |
| 465 | नरेन्द्रनगर वन प्रभाग | नरेन्द्रनगर | मौण | टिहरी-55 | नरेन्द्रनगर | नरेन्द्रनगर | 2003 | मौण | मौण | 0.00 | 31.52 | 31.52 | 550465 |
| 466 | नरेन्द्रनगर वन प्रभाग | नरेन्द्रनगर | अदवाणी | टिहरी-55 | नरेन्द्रनगर | नरेन्द्रनगर | 2003 | अदवाणी | अदवाणी | 0.00 | 39.59 | 39.59 | 550466 |
| 467 | नरेन्द्रनगर वन प्रभाग | नरेन्द्रनगर | भैसर्क | टिहरी-55 | नरेन्द्रनगर | नरेन्द्रनगर | 2004 | भैसर्क | भैसर्क | 0.00 | 24.18 | 24.18 | 550467 |
| 468 | नरेन्द्रनगर वन प्रभाग | नरेन्द्रनगर | कुडी | टिहरी-55 | नरेन्द्रनगर | नरेन्द्रनगर | 2004 | कुडी | कुडी | 0.00 | 42.94 | 42.94 | 550468 |
| 469 | नरेन्द्रनगर वन प्रभाग | नरेन्द्रनगर | डागर | टिहरी-55 | नरेन्द्रनगर | नरेन्द्रनगर | 2004 | डागर | सोनी | 0.00 | 19.68 | 19.68 | 550469 |
| 470 | नरेन्द्रनगर वन प्रभाग | नरेन्द्रनगर | कण्डा मय डौर | टिहरी-55 | नरेन्द्रनगर | नरेन्द्रनगर | 2003 | कण्डा मय डौर | कांडा मय डौर | 0.00 | 37.74 | 37.74 | 550470 |
| 471 | नरेन्द्रनगर वन प्रभाग | नरेन्द्रनगर | खेडागाड | टिहरी-55 | नरेन्द्रनगर | नरेन्द्रनगर | 2003 | खेडागाड | बनाली | 0.00 | 23.19 | 23.19 | 550471 |
| 472 | नरेन्द्रनगर वन प्रभाग | नरेन्द्रनगर | पिपलेथ | टिहरी-55 | नरेन्द्रनगर | नरेन्द्रनगर | 2003 | पिपलेथ | पिपलेथ | 0.00 | 52.44 | 52.44 | 550472 |
| 473 | नरेन्द्रनगर वन प्रभाग | नरेन्द्रनगर | कसमोली | टिहरी-55 | नरेन्द्रनगर | नरेन्द्रनगर | 2002 | कसमोली | कसमोली | 0.00 | 53.12 | 53.12 | 550473 |
| 474 | नरेन्द्रनगर वन प्रभाग | नरेन्द्रनगर | खत्याड | टिहरी-55 | नरेन्द्रनगर | नरेन्द्रनगर | 2003 | खत्याड | खत्याड | 0.00 | 60.08 | 60.08 | 550474 |
| 475 | नरेन्द्रनगर वन प्रभाग | नरेन्द्रनगर | थान | टिहरी-55 | नरेन्द्रनगर | नरेन्द्रनगर | 2003 | थान | थान | 0.00 | 61.68 | 61.68 | 550475 |
| 476 | नरेन्द्रनगर वन प्रभाग | नरेन्द्रनगर | बनाली | टिहरी-55 | नरेन्द्रनगर | नरेन्द्रनगर | 2003 | बनाली | बनाली | 0.00 | 77.60 | 77.60 | 550476 |

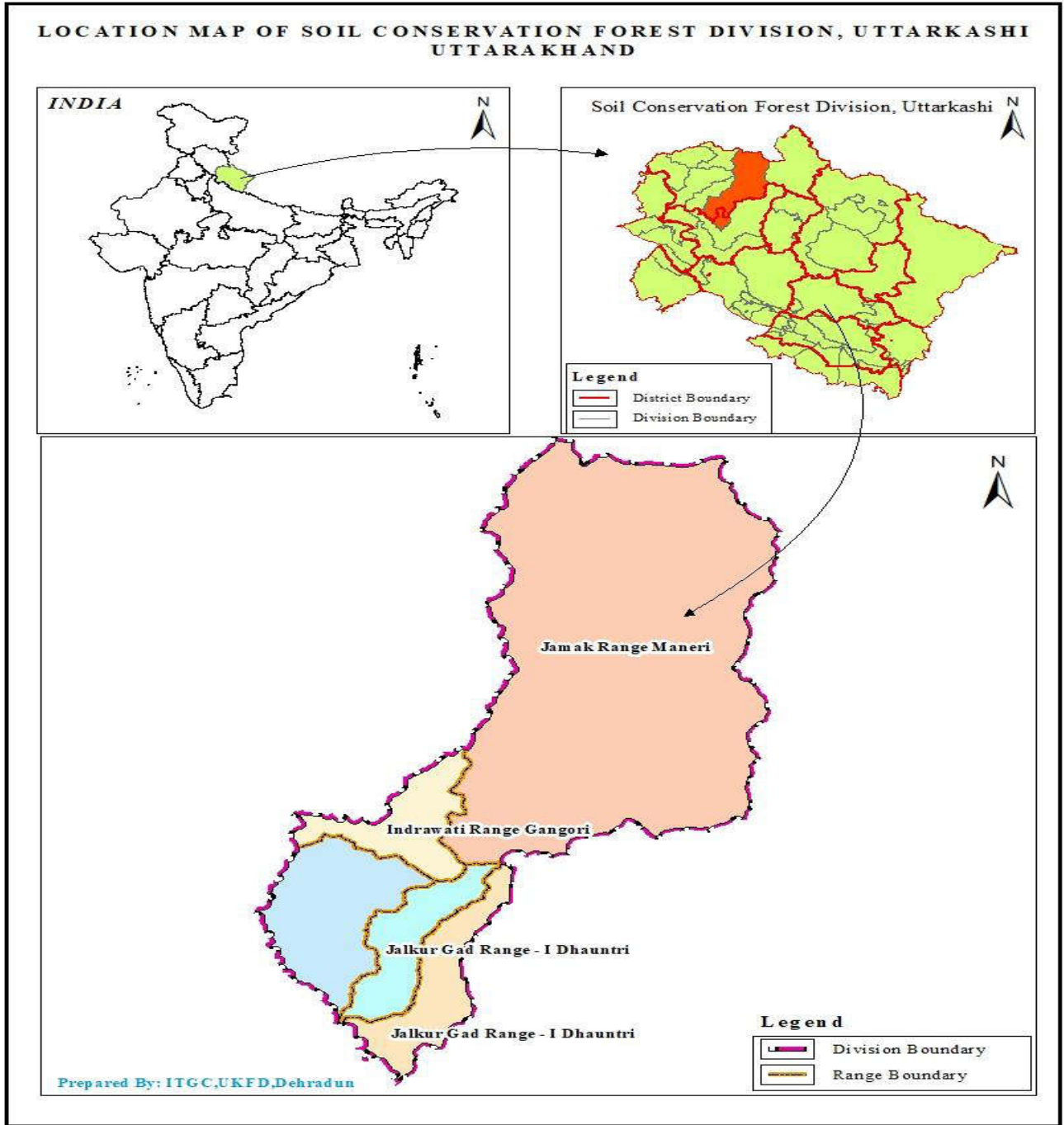
| क्रम संख्या | वन प्रभाग का नाम | राजि का नाम | वन पंचायत का नाम | जनपद का नाम व राष्ट्रीय कोड | तहसील का नाम | विकासखण्ड का नाम | वन पंचायत का गठन वर्ष | राजस्व ग्राम का नाम | ग्राम पंचायत का नाम | वन पंचायत का क्षेत्रफल (हेक्टेयर में) | | | वन पंचायत कोड |
|---------------------------------------|-----------------------|-------------|------------------|--|--------------|------------------|-----------------------|---------------------|---------------------|---------------------------------------|----------|---------------|---------------|
| | | | | | | | | | | आरक्षित वन | सिविल वन | कुल क्षेत्रफल | |
| 1 | 2 | 3 | 4 | 5 | 6 | 7 | 8 | 9 | 10 | 11 | 12 | 13 | 14 |
| 477 | नरेन्द्रनगर वन प्रभाग | नरेन्द्रनगर | खांकर | टिहरी-55 | नरेन्द्रनगर | नरेन्द्रनगर | 2003 | खांकर | खांकर | 0.00 | 85.53 | 85.53 | 550477 |
| 478 | नरेन्द्रनगर वन प्रभाग | नरेन्द्रनगर | ओडाडा | टिहरी-55 | गजा | नरेन्द्रनगर | 26-02-2004 | ओडाडा | ओडाडा | 0.00 | 95.12 | 95.12 | 550478 |
| 479 | नरेन्द्रनगर वन प्रभाग | नरेन्द्रनगर | सोनी | टिहरी-55 | नरेन्द्रनगर | नरेन्द्रनगर | 26-03-2004 | सोनी | सोनी | 0.00 | 22.49 | 22.49 | 550479 |
| 480 | नरेन्द्रनगर वन प्रभाग | नरेन्द्रनगर | माणदा | टिहरी-55 | गजा | चम्बा ब्लॉक | 2004 | माणदा | माणदा | 0.00 | 10.10 | 10.10 | 550480 |
| 481 | नरेन्द्रनगर वन प्रभाग | नरेन्द्रनगर | गोतार्स | टिहरी-55 | गजा | चम्बा ब्लॉक | 02-04-2004 | गोतार्स | दुवाकोटी | 0.00 | 7.26 | 7.26 | 550481 |
| 482 | नरेन्द्रनगर वन प्रभाग | नरेन्द्रनगर | मटियाला | टिहरी-55 | नरेन्द्रनगर | नरेन्द्रनगर | 2003 | मटियाला | बवाणी | 0.00 | 1.42 | 1.42 | 550482 |
| कुल वन पंचायतों की संख्या= 482 | | | | कुल क्षेत्रफल= 5734.86 Ha (आरक्षित भूमि/वन= 0.00 Ha, सिविल भूमि/वन= 5734.86 Ha) | | | | | | | | | |

*स्रोत- नरेन्द्रनगर वन प्रभाग, मुनिकीरेती के अन्तर्गत आने वाली वन पंचायतों से सम्बन्धित उक्त सूची को जिलाधिकारी टिहरी से प्राप्त राजस्व अभिलेखों के आंकड़ों के आधार पर संधारित किया गया है।

12.1- भूमि संरक्षण वन प्रभाग उत्तरकाशी

प्रभाग का गठन व भौगोलिक स्थिति:

भूमि संरक्षण वन प्रभाग उत्तरकाशी उत्तराखण्ड राज्य के उत्तरकाशी जनपद के दक्षिण भू-भाग में स्थित है। जनपद का अधिकांश भू-भाग पहाड़ी है। वन प्रभाग का मुख्यालय देहरादून से लगभग 145 कि०मी० की दूरी पर कोटबंगला, उत्तरकाशी में स्थित है।



क्षेत्रफल का विवरण:

प्रभाग के क्षेत्रान्तर्गत कुल 93 वन पंचायतें गठित हैं, जो जनपद की 03 तहसीलों (भटवाडी, डुण्डा, चिन्यालीसौड) एवं 05 विकास खण्डों (भटवाडी, डुण्डा, चिन्यालीसौड, प्रतापनगर, लम्बगांव) में विस्तारित हैं।

भूमि संरक्षण वन प्रभाग उत्तरकाशी अवस्थित वन पंचायतों की संख्या एवं क्षेत्रफल का विवरण अधोलिखित तालिका में दिया गया है—

| तहसील का नाम | विकास खण्ड | राजि का नाम | वन पंचायतों की संख्या | कुल क्षेत्रफल (हे० में) |
|--------------|--------------------------------|------------------|-----------------------|-------------------------|
| भटवाडी | भटवाडी | इन्द्रावती | 18 | 66.036 |
| भटवाडी | भटवाडी | जामक | 16 | 149.412 |
| डुण्डा | डुण्डा, चिन्यालीसौड | धनारीगाड | 37 | 226.723 |
| चिन्यालीसौड | डुण्डा, चिन्यालीसौड, प्रतापनगर | जलकुरगाड—प्रथम | 11 | 57.625 |
| डुण्डा | लम्बगांव | जलकुरगाड—द्वितीय | 11 | 148.445 |
| योग— | | | 93 | 648.241 |

वन्यजीवों एवं वनस्पतियों का विवरण:

भूमि संरक्षण वन प्रभाग उत्तरकाशी का क्षेत्र समुद्रतल से लगभग 915 मीटर की ऊँचाई से लेकर 2000 मीटर की ऊँचाई तक फैला हुआ है। प्रभाग के क्षेत्र के आस पास आबादी अधिक होने के कारण अथवा ग्राम के समीप स्थित वनों एवं पंचायती वनों पर भारी जैविक दबाव होने के कारण यह वन अत्यधिक विरल हैं एवं इन वनों में पुर्नजनन का अभाव भी है। भूमि संरक्षण वन प्रभाग, उत्तरकाशी के अन्तर्गत स्थित वन पंचायतों में मुख्यतः धौड़ी, असैन, खैर, हल्दू, अमलताश, झींगन, सेमला, चीड़, बांज, बुरांस, अयांर, काफल, कन्जू, मौरू, आंवला, सांदन, कचनार, भीमल, खैर, बेल, साल, सुरु, सैन, असेर, जामुन, रोहिणी, गुरियाल, तुन, बांस, सुरई, अयांर, देवदार, फर, खड़िक आदि प्रजाति के वन पाये जाते हैं। निजी खेतों में मुख्यतः आम, शीशम, जामुन, केला बांज, चीड़, काफल, भीमल, झींगन, अयांर, बुरांस, मौरू, कचनार, रोहिणी, धौड़ी, खड़ीक, तिमला, चूलू, डैकण, आंवला, असैन, खैर, अमलताश, गुरियाल, सेमला, बांस, कुसुम, अमरूद, यूकेलिप्टस, बेडू, पीपल, बहेड़ा, हरड़, गुलर, बैरोला, खैणु, गैठी आदि प्रजाति के वृक्ष पाये जाते हैं। उक्त के अतिरिक्त विभिन्न प्रकार की औषधीय प्रजातियां जैसे सतावर, अश्वगन्धा, घृतकुमारी, गिलोय, सर्पगन्धा, तेजपत्ता, लेमनग्रास, जावाग्रास, वन तुलसी आदि प्रजातियां भी इस प्रभाग के अन्तर्गत प्रचुरता में पायी जाती हैं। इसके अतिरिक्त शाक एवं झाड़ी के रूप में करोन्दा, भेकल, लैन्टाना, मतकुकड़ा, तुंगला, धौला, सकिना, बासिंगा, बेन्डू, कुन्ना, कुणीजा, कुरी आदि व कुमेरिया, ताछिला, बाबला, दूब, चुप्पा आदि घासों व मालझन, दुध्डी आदि प्रजाति की बेल (लताएँ) भी इन वन क्षेत्रों में पायी जाती हैं। सम्पूर्ण वन प्रभाग के क्षेत्र में गुलदार, भालू, घोरल, काकड़, सेही सियार, पर्वतीय लोमड़ी, मुर्गियां, पक्षी, चितरौल, जंगली बिल्ली, छिपकलियां, मेंढक, सांप, आदि वन्य जीव मुख्य रूप से पाये जाते हैं।

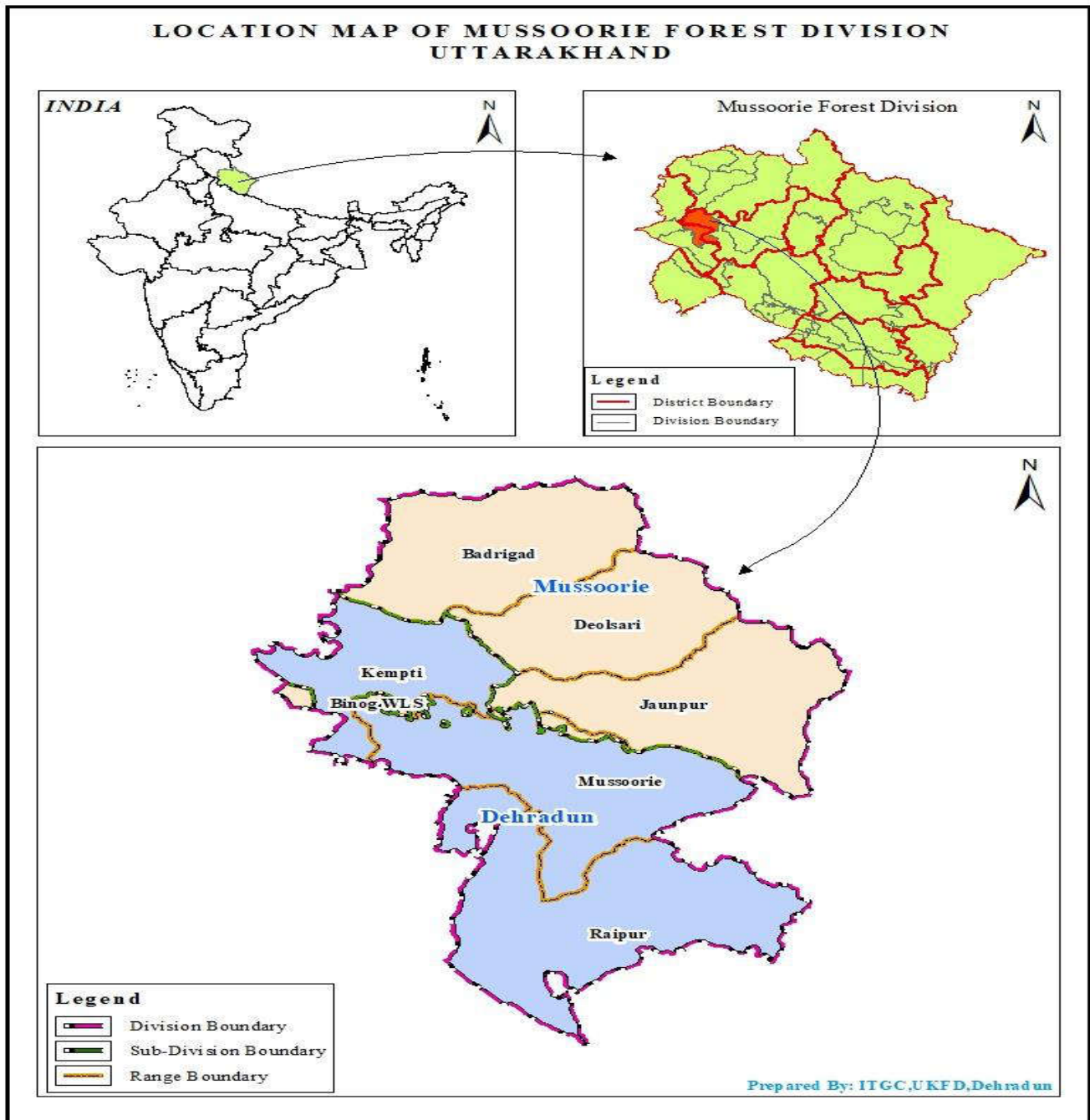
| वन पंचायत निर्देशिका- *भूमि संरक्षण वन प्रभाग, उत्तरकाशी | | | | | | | | | | | | | |
|--|----------------------------------|----------------|---|-----------------------------|--------------|------------------|-----------------------|---------------------|---------------------|---------------------------------------|----------|---------------|---------------|
| क्रम संख्या | वन प्रभाग का नाम | राजि का नाम | वन पंचायत का नाम | जनपद का नाम व राष्ट्रीय कोड | तहसील का नाम | विकासखण्ड का नाम | वन पंचायत का गठन वर्ष | राजस्व ग्राम का नाम | ग्राम पंचायत का नाम | वन पंचायत का क्षेत्रफल (हेक्टेयर में) | | | वन पंचायत कोड |
| | | | | | | | | | | आरक्षित वन | सिविल वन | कुल क्षेत्रफल | |
| 1 | 2 | 3 | 4 | 5 | 6 | 7 | 8 | 9 | 10 | 11 | 12 | 13 | 14 |
| 1 | भूमि संरक्षण उत्तरकाशी वन प्रभाग | जलकुरगाड प्रथम | सौन्दी | टिहरी-55 | प्रतापनगर | प्रतापनगर | 2004 | सौन्दी | सौन्दी | 0.00 | 9.81 | 9.81 | 551082 |
| 2 | भूमि संरक्षण उत्तरकाशी वन प्रभाग | जलकुरगाड प्रथम | कण्डियालगांव | टिहरी-55 | प्रतापनगर | प्रतापनगर | 2004 | कण्डियालगांव | कण्डियालगांव | 0.00 | 5.41 | 5.41 | 551083 |
| 3 | भूमि संरक्षण उत्तरकाशी वन प्रभाग | जलकुरगाड प्रथम | दीनगांव | टिहरी-55 | प्रतापनगर | प्रतापनगर | 2004 | दीनगांव | दीनगांव | 0.00 | 9.87 | 9.87 | 551084 |
| कुल वन पंचायतों की संख्या= 3 | | | कुल क्षेत्रफल= 25.09 Ha (आरक्षित भूमि/वन= 0.00 Ha, सिविल भूमि/वन= 25.09 Ha) | | | | | | | | | | |

*स्रोत- भूमि संरक्षण उत्तरकाशी वन प्रभाग, उत्तरकाशी के अन्तर्गत आने वाली वन पंचायतों से सम्बन्धित उक्त सूची को जिलाधिकारी उत्तरकाशी से प्राप्त राजस्व अभिलेखों के आंकड़ों के आधार पर संधारित किया गया है।

11.6- मसूरी वन प्रभाग, मसूरी

प्रभाग का गठन व भौगोलिक स्थिति:

मसूरी वन प्रभाग देहरादून तथा टिहरी जनपद के अन्तर्गत स्थित है, जिसमें जनपद टिहरी का 26140.87 हेक्टेयर तथा देहरादून जनपद का 12942.06 हेक्टेयर भू-भाग है, टिहरी जनपद में प्रभाग के 20128.81 हेक्टेयर का सिविल सोयम क्षेत्र भी सम्मिलित है। प्रभाग का मुख्यालय ब्रुकलैण्ड इस्टेट, मसूरी में स्थित है।



राजस्व विभाग से उपलब्ध आंकड़ों के अनुसार मसूरी वन प्रभाग के अन्तर्गत अधिकांश वन पंचायतें वर्ष 2003 एवं 2004 में गठित की गई हैं। वर्ष 2003 में 26, वर्ष 2004 में 137, वर्ष 2005 में 8, वर्ष 2009, 2010, 2012 व 2017 में 1-1, वर्ष 2011 में 8 वन पंचायत गठित की गई है।

वर्तमान में मसूरी वन प्रभाग जनपद टिहरी के अन्तर्गत जौनपुर विकासखण्ड में 177 वन पंचायत एवं जनपद देहरादून के अन्तर्गत रायपुर विकासखण्ड में 4 वन पंचायत एवं सहसपुर विकासखण्ड में 1 वन पंचायत गठित हैं। प्रभाग के क्षेत्रान्तर्गत 182 वन पंचायतें अवस्थित है। मसूरी वन प्रभाग में उपलब्ध आंकड़ों के अनुसार अभी तक जनपद टिहरी के अन्तर्गत कुल 177 वन पंचायत एवं जनपद देहरादून अन्तर्गत 05 वन पंचायतें गठित है।

क्षेत्रफल का विवरण:

मसूरी वन प्रभाग में गठित वन पंचायतों का विवरण अधोलिखित तालिका में दिया गया है—

| विकास खण्ड का नाम | तहसील का नाम | राजि का नाम | वन पंचायतों की संख्या | कुल क्षेत्रफल (है०) |
|-------------------|--------------------|---------------|-----------------------|---------------------|
| 1 | 2 | 3 | 4 | 5 |
| जौनपुर | नैनबाग | भद्रीगाड रेंज | 53 | 1250.405 |
| | नैनबाग एवं धनोल्टी | कैम्पटी रेंज | 30 | 560.791 |
| | धनोल्टी | रायपुर रेंज | 24 | 625.607 |
| | धनोल्टी | जौनपुर रेंज | 43 | 760.790 |
| | नैनबाग एवं धनोल्टी | देवलसारी रेंज | 27 | 434.214 |
| | योग— | | | 177 |
| सहसपुर | देहरादून | मसूरी रेंज | 3 | 56.579 |
| | देहरादून | रायपुर रेंज | 2 | 46.841 |
| | योग— | | 5 | 103.420 |
| कुल योग— | | | 182 | 3735.227 |

वन्यजीवों एवं वनस्पतियों का विवरण:

मसूरी वन प्रभाग का भूखण्ड टिहरी जनपद के पश्चिमी भाग में और देहरादून जनपद के उत्तर में स्थित है। इस वन प्रभाग में निम्न स्तरीय घाटियों से लेकर लगभग 3000 मीटर तक विभिन्न ऊंचाईयों का विस्तृत क्षेत्र है। वनों की समुद्र तल से ऊंचाई में सुस्पष्ट भिन्नता, अभिमुख व ढाल की तीव्रता तथा जलवायु में विभिन्नता के फलस्वरूप यहां पर विविध प्रकार के वन तथा वनस्पति स्वाभाविक रूप से पाये जाते हैं। यमुना तथा अगलाड़ नदियों की घाटियों में उनके संगम के निकट एवं पर्वतों के तलहटी से लेकर लगभग 1200 मीटर की ऊंचाई तक स्थित खण्ड जैसे—मेलगढ़, कुदों, टकारना, नौथा, घण्डियाला, कैम्पटी, कुना, खौरागाड क्षेत्र में अधिकांश रूप से इन वनों में रोहणी, कुड़ी, हरसिंगार, झींगन, गरियाल तथा मदार आदि प्रजातियां पायी जाती हैं। छितरे रूप में सांदन, खैर, सैन, बहेड़ा, तुन, गेंठ, हल्दू, सेमला, अमलतास, ऑवला, घौला, बिनडेला गंदेला, बेर करोंदा आदि वृक्ष प्रजातियां पाई जाती हैं। प्रभाग के अन्तर्गत वन्य जीव जन्तुओं में जंगली बिल्ली, बाघ/बघेरा/तेन्दुआ, मछ बिल्ली, बघ बिल्ली/वन बिलाव, घुरल/घुरड़,सिराओ/सरौ/सराव, चीतल, काकड़, सांभर/जड़ाव, इन/कुरत/कटसल, डद बिलाव, एन/कर्तू/सौवलि, कोशियाल, खरगोश, गलहरी, गीदड़/सियार, गुणी/लंगूर, चमकादड़, चीरा रति, चूहा/गूसा, छुछन्दर, जंगली सूअर, नेवला, बन्दर, भालू/रीछ, साही/सौला, कूर/मुनाल, चकोर आदि वन्य प्राणी पाये जाते हैं।

वन पंचायत निर्देशिका- *मसूरी वन प्रभाग, मसूरी

जनपद टिहरी के अन्तर्गत मसूरी वन प्रभाग से सम्बन्धित 177 वन पंचायतों का विवरण-

| क्रम संख्या | वन प्रभाग का नाम | राजि का नाम | वन पंचायत का नाम | जनपद का नाम व राष्ट्रीय कोड | तहसील का नाम | विकासखण्ड का नाम | वन पंचायत का गठन वर्ष | राजस्व ग्राम का नाम | ग्राम पंचायत का नाम | वन पंचायत का क्षेत्रफल (हेक्टेयर में) | | | वन पंचायत कोड |
|-------------|------------------|-------------|------------------|-----------------------------|--------------|------------------|-----------------------|---------------------|---------------------|---------------------------------------|----------|---------------|---------------|
| | | | | | | | | | | आरक्षित वन | सिविल वन | कुल क्षेत्रफल | |
| 1 | 2 | 3 | 4 | 5 | 6 | 7 | 8 | 9 | 10 | 11 | 12 | 13 | 14 |
| 49 | मसूरी वन प्रभाग | कैम्पटी | परोगी | टिहरी-55 | नैनबाग | जौनपुर | 2003 | परोगी | बेल | 0.00 | 9.81 | 9.81 | 550953 |
| 50 | मसूरी वन प्रभाग | कैम्पटी | बुराड़ी | टिहरी-55 | नैनबाग | जौनपुर | 2003 | बुराड़ी | बुराड़ी | 0.00 | 12.36 | 12.36 | 550954 |
| 51 | मसूरी वन प्रभाग | कैम्पटी | दावला मतेला | टिहरी-55 | धनोल्टी | जौनपुर | 2003 | दावला मतेला | लगवालगांव | 0.00 | 7.32 | 7.32 | 550955 |
| 52 | मसूरी वन प्रभाग | कैम्पटी | लगवाल गांव | टिहरी-55 | धनोल्टी | जौनपुर | 2003 | लगवालगांव | लगवालगांव | 0.00 | 7.44 | 7.44 | 550956 |
| 53 | मसूरी वन प्रभाग | कैम्पटी | नौथा | टिहरी-55 | धनोल्टी | जौनपुर | 2003 | नौथा | जिन्सी | 0.00 | 9.30 | 9.30 | 550957 |
| 54 | मसूरी वन प्रभाग | कैम्पटी | सिया कैम्पटी | टिहरी-55 | धनोल्टी | जौनपुर | 2004 | सियाकैम्पटी | सियाकैम्पटी | 0.00 | 8.51 | 8.51 | 550958 |
| 55 | मसूरी वन प्रभाग | कैम्पटी | सडब | टिहरी-55 | नैनबाग | जौनपुर | 2004 | सडब | सडब | 0.00 | 55.91 | 55.91 | 550959 |
| 56 | मसूरी वन प्रभाग | कैम्पटी | चमिया | टिहरी-55 | नैनबाग | जौनपुर | 2004 | चम्यागांव | भटोली | 0.00 | 7.02 | 7.02 | 550960 |
| 57 | मसूरी वन प्रभाग | कैम्पटी | बंगलो की काण्डी | टिहरी-55 | धनोल्टी | जौनपुर | 2004 | बंगलों की काण्डी | बंगलों की काण्डी | 0.00 | 8.00 | 8.00 | 550961 |
| 58 | मसूरी वन प्रभाग | कैम्पटी | खास कुदाऊं | टिहरी-55 | नैनबाग | जौनपुर | 2010 | खासकुदाऊं | खासकुदाऊं | 0.00 | 26.17 | 26.17 | 550962 |
| 59 | मसूरी वन प्रभाग | कैम्पटी | घण्डियाला | टिहरी-55 | नैनबाग | जौनपुर | 2004 | घण्डियाला | घण्डियाला | 0.00 | 12.01 | 12.01 | 550963 |
| 60 | मसूरी वन प्रभाग | कैम्पटी | सरतली | टिहरी-55 | नैनबाग | जौनपुर | 2004 | सरतली | सरतली | 0.00 | 11.79 | 11.79 | 550964 |
| 61 | मसूरी वन प्रभाग | कैम्पटी | मेलगढ | टिहरी-55 | नैनबाग | जौनपुर | 2004 | मेलगढ | काण्डी | 0.00 | 15.51 | 15.51 | 550965 |
| 62 | मसूरी वन प्रभाग | कैम्पटी | काण्डी तल्ली | टिहरी-55 | नैनबाग | जौनपुर | 2004 | काण्डी तल्ली | काण्डी | 0.00 | 17.77 | 17.77 | 550966 |
| 63 | मसूरी वन प्रभाग | कैम्पटी | ठक्कर कुदाऊं | टिहरी-55 | नैनबाग | जौनपुर | 2003 | ठक्कर कुदाऊं | खासकुदाऊं | 0.00 | 9.56 | 9.56 | 550967 |
| 64 | मसूरी वन प्रभाग | कैम्पटी | तिमलियाल गांव | टिहरी-55 | नैनबाग | जौनपुर | 2004 | तिमलियालगांव | तिमलियालगांव | 0.00 | 12.71 | 12.71 | 550968 |
| 65 | मसूरी वन प्रभाग | कैम्पटी | काण्डी मल्ली | टिहरी-55 | नैनबाग | जौनपुर | 2004 | काण्डी मल्ली | काण्डी | 0.00 | 55.75 | 55.75 | 550969 |
| 66 | मसूरी वन प्रभाग | कैम्पटी | भटोली | टिहरी-55 | नैनबाग | जौनपुर | 2004 | भटोली | भटोली | 0.00 | 12.76 | 12.76 | 550970 |
| 67 | मसूरी वन प्रभाग | कैम्पटी | टकारना | टिहरी-55 | नैनबाग | जौनपुर | 2011 | टकारना | टकारना | 0.00 | 14.45 | 14.45 | 550971 |
| 68 | मसूरी वन प्रभाग | कैम्पटी | ठाल | टिहरी-55 | नैनबाग | जौनपुर | 2011 | ठाल | बुराड़ी | 0.00 | 27.12 | 27.12 | 550972 |
| 69 | मसूरी वन प्रभाग | कैम्पटी | बेल | टिहरी-55 | नैनबाग | जौनपुर | 2011 | बेल | बेल | 0.00 | 96.40 | 96.40 | 550973 |
| 70 | मसूरी वन प्रभाग | कैम्पटी | भेडियाणा | टिहरी-55 | नैनबाग | जौनपुर | 2004 | भेडियाणा | भेडियाणा | 0.00 | 17.19 | 17.19 | 550974 |
| 71 | मसूरी वन प्रभाग | कैम्पटी | गांवखेत | टिहरी-55 | नैनबाग | जौनपुर | 2011 | गांवखेत | भेडियाणा | 0.00 | 9.03 | 9.03 | 550975 |
| 72 | मसूरी वन प्रभाग | कैम्पटी | चामासारी | टिहरी-55 | नैनबाग | जौनपुर | 2017 | चामासारी | चामासारी | 0.00 | 8.28 | 8.28 | 550976 |
| 73 | मसूरी वन प्रभाग | कैम्पटी | रयाटगांव | टिहरी-55 | धनोल्टी | जौनपुर | 2003 | रयाटगांव | रयाटगांव | 0.00 | 15.30 | 15.30 | 550977 |

| क्रम संख्या | वन प्रभाग का नाम | राजि का नाम | वन पंचायत का नाम | जनपद का नाम व राष्ट्रीय कोड | तहसील का नाम | विकासखण्ड का नाम | वन पंचायत का गठन वर्ष | राजस्व ग्राम का नाम | ग्राम पंचायत का नाम | वन पंचायत का क्षेत्रफल (हेक्टेयर में) | | | वन पंचायत कोड |
|-------------|------------------|-------------|---------------------------|-----------------------------|--------------|------------------|-----------------------|---------------------|---------------------|---------------------------------------|----------|---------------|---------------|
| | | | | | | | | | | आरक्षित वन | सिविल वन | कुल क्षेत्रफल | |
| 1 | 2 | 3 | 4 | 5 | 6 | 7 | 8 | 9 | 10 | 11 | 12 | 13 | 14 |
| 158 | मसूरी वन प्रभाग | कैम्पटी | जिन्सी | टिहरी-55 | धनोल्टी | जौनपुर | 2003 | जिन्सी | जिन्सी | 0.00 | 10.73 | 10.73 | 551062 |
| 163 | मसूरी वन प्रभाग | कैम्पटी | चड़ोगी | टिहरी-55 | धनोल्टी | जौनपुर | 2005 | चड़ोगी | टकारना | 0.00 | 15.12 | 15.12 | 551067 |
| 164 | मसूरी वन प्रभाग | कैम्पटी | छौंती | टिहरी-55 | धनोल्टी | जौनपुर | 2005 | छौंती | चामासारी | 0.00 | 15.24 | 15.24 | 551068 |
| 167 | मसूरी वन प्रभाग | कैम्पटी | द्वारगढ़ | टिहरी-55 | धनोल्टी | जौनपुर | 2005 | द्वारगढ़ | द्वारगढ़ | 0.00 | 22.46 | 22.46 | 551071 |
| 176 | मसूरी वन प्रभाग | कैम्पटी | काण्डा लग्गा तिमलियालगांव | टिहरी-55 | नैनबाग | जौनपुर | 2011 | तिमलियालगांव | तिमलियालगांव | 0.00 | 9.80 | 9.80 | 551080 |
| 1 | मसूरी वन प्रभाग | भद्रीगाड | बसाण गांव | टिहरी-55 | नैनबाग | जौनपुर | 2003 | बसाणगांव | बसाणगांव | 0.00 | 14.26 | 14.26 | 550905 |
| 2 | मसूरी वन प्रभाग | भद्रीगाड | देवन | टिहरी-55 | नैनबाग | जौनपुर | 2003 | देवन | देवन | 0.00 | 16.45 | 16.45 | 550906 |
| 3 | मसूरी वन प्रभाग | भद्रीगाड | म्याणी | टिहरी-55 | नैनबाग | जौनपुर | 2004 | म्याणी | म्याणी | 0.00 | 6.08 | 6.08 | 550907 |
| 4 | मसूरी वन प्रभाग | भद्रीगाड | विष्टोसी | टिहरी-55 | नैनबाग | जौनपुर | 2004 | बिष्टोसी | बिष्टोसी | 0.00 | 26.97 | 26.97 | 550908 |
| 5 | मसूरी वन प्रभाग | भद्रीगाड | धियाकोटी | टिहरी-55 | नैनबाग | जौनपुर | 2004 | धियाकोटी | बमणगांव | 0.00 | 21.38 | 21.38 | 550909 |
| 6 | मसूरी वन प्रभाग | भद्रीगाड | ऐन्दी | टिहरी-55 | नैनबाग | जौनपुर | 2003 | ऐन्दी | बिष्टोसी | 0.00 | 14.67 | 14.67 | 550910 |
| 7 | मसूरी वन प्रभाग | भद्रीगाड | बमण गांव | टिहरी-55 | नैनबाग | जौनपुर | 2004 | बमणगांव | बमणगांव | 0.00 | 13.32 | 13.32 | 550911 |
| 8 | मसूरी वन प्रभाग | भद्रीगाड | खास कोटी | टिहरी-55 | नैनबाग | जौनपुर | 2003 | खासकोटी | खासकोटी | 0.00 | 11.84 | 11.84 | 550912 |
| 9 | मसूरी वन प्रभाग | भद्रीगाड | नकोट | टिहरी-55 | नैनबाग | जौनपुर | 2004 | नकोट | नकोट | 0.00 | 12.02 | 12.02 | 550913 |
| 10 | मसूरी वन प्रभाग | भद्रीगाड | खसहौंसी | टिहरी-55 | नैनबाग | जौनपुर | 2004 | खसहौंसी | खसहौंसी | 0.00 | 31.33 | 31.33 | 550914 |
| 11 | मसूरी वन प्रभाग | भद्रीगाड | कोडी | टिहरी-55 | नैनबाग | जौनपुर | 2003 | कोडी | पन्तवाड़ी | 0.00 | 21.88 | 21.88 | 550915 |
| 12 | मसूरी वन प्रभाग | भद्रीगाड | कोट श्रीकोट | टिहरी-55 | नैनबाग | जौनपुर | 2004 | कोट श्रीकोट | कोट | 0.00 | 17.49 | 17.49 | 550916 |
| 13 | मसूरी वन प्रभाग | भद्रीगाड | भटवाड़ी | टिहरी-55 | नैनबाग | जौनपुर | 2004 | भटवाड़ी | भटवाड़ी | 0.00 | 13.40 | 13.40 | 550917 |
| 14 | मसूरी वन प्रभाग | भद्रीगाड | नेग्याणा | टिहरी-55 | नैनबाग | जौनपुर | 2003 | रामपुर नेग्याणा | नेग्याणा | 0.00 | 38.31 | 38.31 | 550918 |
| 15 | मसूरी वन प्रभाग | भद्रीगाड | कैन्थ | टिहरी-55 | नैनबाग | जौनपुर | 2004 | कैन्थ | मातली | 0.00 | 2.72 | 2.72 | 550919 |
| 16 | मसूरी वन प्रभाग | भद्रीगाड | मातली | टिहरी-55 | नैनबाग | जौनपुर | 2004 | मातली | मातली | 0.00 | 32.78 | 32.78 | 550920 |
| 17 | मसूरी वन प्रभाग | भद्रीगाड | मुनोगी | टिहरी-55 | नैनबाग | जौनपुर | 2004 | मुनोगी | मुनोगी | 0.00 | 42.41 | 42.41 | 550921 |
| 18 | मसूरी वन प्रभाग | भद्रीगाड | भुटगांव | टिहरी-55 | नैनबाग | जौनपुर | 2004 | भुटगांव | भुटगांव | 0.00 | 41.30 | 41.30 | 550922 |
| 19 | मसूरी वन प्रभाग | भद्रीगाड | मरोड | टिहरी-55 | नैनबाग | जौनपुर | 2003 | मरोड | मुनोगी | 0.00 | 38.91 | 38.91 | 550923 |
| 20 | मसूरी वन प्रभाग | भद्रीगाड | जयद्वार मल्ला | टिहरी-55 | नैनबाग | जौनपुर | 2004 | जयद्वार मल्ला | जयद्वार | 0.00 | 152.88 | 152.88 | 550924 |
| 21 | मसूरी वन प्रभाग | भद्रीगाड | जयद्वार तल्ला | टिहरी-55 | नैनबाग | जौनपुर | 2004 | जयद्वार तल्ला | जयद्वार | 0.00 | 85.53 | 85.53 | 550925 |
| 22 | मसूरी वन प्रभाग | भद्रीगाड | थुरेटी | टिहरी-55 | नैनबाग | जौनपुर | 2003 | थुरेटी | मसरस | 0.00 | 24.42 | 24.42 | 550926 |

| क्रम संख्या | वन प्रभाग का नाम | राजि का नाम | वन पंचायत का नाम | जनपद का नाम व राष्ट्रीय कोड | तहसील का नाम | विकासखण्ड का नाम | वन पंचायत का गठन वर्ष | राजस्व ग्राम का नाम | ग्राम पंचायत का नाम | वन पंचायत का क्षेत्रफल (हेक्टेयर में) | | | वन पंचायत कोड |
|-------------|------------------|-------------|------------------|-----------------------------|--------------|------------------|-----------------------|---------------------|---------------------|---------------------------------------|----------|---------------|---------------|
| | | | | | | | | | | आरक्षित वन | सिविल वन | कुल क्षेत्रफल | |
| 1 | 2 | 3 | 4 | 5 | 6 | 7 | 8 | 9 | 10 | 11 | 12 | 13 | 14 |
| 23 | मसूरी वन प्रभाग | भद्रीगाड | खर्क | टिहरी-55 | नैनबाग | जौनपुर | 2003 | खर्क | सुरांशू | 0.00 | 23.18 | 23.18 | 550927 |
| 24 | मसूरी वन प्रभाग | भद्रीगाड | टटोर | टिहरी-55 | नैनबाग | जौनपुर | 2004 | टटोर | टटोर | 0.00 | 20.71 | 20.71 | 550928 |
| 25 | मसूरी वन प्रभाग | भद्रीगाड | सणव | टिहरी-55 | नैनबाग | जौनपुर | 2004 | सणव | मसोन | 0.00 | 20.67 | 20.67 | 550929 |
| 26 | मसूरी वन प्रभाग | भद्रीगाड | बण गांव | टिहरी-55 | नैनबाग | जौनपुर | 2003 | बणगांव | बणगांव | 0.00 | 65.75 | 65.75 | 550930 |
| 27 | मसूरी वन प्रभाग | भद्रीगाड | खैराड | टिहरी-55 | नैनबाग | जौनपुर | 2004 | खैराड | खैराड | 0.00 | 17.96 | 17.96 | 550931 |
| 28 | मसूरी वन प्रभाग | भद्रीगाड | सुरांसु | टिहरी-55 | नैनबाग | जौनपुर | 2004 | सुरांशू | सुरांशू | 0.00 | 17.45 | 17.45 | 550932 |
| 29 | मसूरी वन प्रभाग | भद्रीगाड | खरसोन | टिहरी-55 | नैनबाग | जौनपुर | 2003 | खरसोन | खरसोन | 0.00 | 91.35 | 91.35 | 550933 |
| 30 | मसूरी वन प्रभाग | भद्रीगाड | कोटी | टिहरी-55 | नैनबाग | जौनपुर | 2004 | कोटी | कोटी | 0.00 | 15.79 | 15.79 | 550934 |
| 31 | मसूरी वन प्रभाग | भद्रीगाड | बिरोड | टिहरी-55 | नैनबाग | जौनपुर | 2004 | बिरोड | बिरोड | 0.00 | 15.75 | 15.75 | 550935 |
| 32 | मसूरी वन प्रभाग | भद्रीगाड | नैनगांव | टिहरी-55 | नैनबाग | जौनपुर | 2004 | नैनगांव | नैनगांव | 0.00 | 15.43 | 15.43 | 550936 |
| 33 | मसूरी वन प्रभाग | भद्रीगाड | ढकरौली | टिहरी-55 | नैनबाग | जौनपुर | 2004 | ढकरौली | ढकरौली | 0.00 | 13.46 | 13.46 | 550937 |
| 34 | मसूरी वन प्रभाग | भद्रीगाड | सल्टवाडी | टिहरी-55 | नैनबाग | जौनपुर | 2004 | सल्टवाडी | ढकरौली | 0.00 | 11.87 | 11.87 | 550938 |
| 35 | मसूरी वन प्रभाग | भद्रीगाड | घेरा | टिहरी-55 | नैनबाग | जौनपुर | 2004 | घेरा | घोड़ाखुरी | 0.00 | 11.28 | 11.28 | 550939 |
| 36 | मसूरी वन प्रभाग | भद्रीगाड | मसरास | टिहरी-55 | नैनबाग | जौनपुर | 2004 | मसरास | मसरास | 0.00 | 11.17 | 11.17 | 550940 |
| 37 | मसूरी वन प्रभाग | भद्रीगाड | झंगेरी | टिहरी-55 | नैनबाग | जौनपुर | 2004 | झंगेरी | घराड़ा | 0.00 | 10.73 | 10.73 | 550941 |
| 38 | मसूरी वन प्रभाग | भद्रीगाड | घन्सी | टिहरी-55 | नैनबाग | जौनपुर | 2003 | घन्सी | घन्सी | 0.00 | 10.51 | 10.51 | 550942 |
| 39 | मसूरी वन प्रभाग | भद्रीगाड | सेन्दुल | टिहरी-55 | नैनबाग | जौनपुर | 2004 | सेन्दूल | सेन्दूल | 0.00 | 10.28 | 10.28 | 550943 |
| 40 | मसूरी वन प्रभाग | भद्रीगाड | घोड़ाखुरी | टिहरी-55 | नैनबाग | जौनपुर | 2004 | घोड़ाखुरी | घोड़ाखुरी | 0.00 | 10.25 | 10.25 | 550944 |
| 41 | मसूरी वन प्रभाग | भद्रीगाड | टिकरी | टिहरी-55 | नैनबाग | जौनपुर | 2004 | टिकरी | टिकरी | 0.00 | 15.43 | 15.43 | 550945 |
| 42 | मसूरी वन प्रभाग | भद्रीगाड | मैर | टिहरी-55 | नैनबाग | जौनपुर | 2004 | मैर | मैर | 0.00 | 8.77 | 8.77 | 550946 |
| 43 | मसूरी वन प्रभाग | भद्रीगाड | कसाण गांव | टिहरी-55 | नैनबाग | जौनपुर | 2004 | कसाणगांव | मैर | 0.00 | 4.10 | 4.10 | 550947 |
| 44 | मसूरी वन प्रभाग | भद्रीगाड | आखली | टिहरी-55 | नैनबाग | जौनपुर | 2004 | आखली | घराड़ा | 0.00 | 3.61 | 3.61 | 550948 |
| 45 | मसूरी वन प्रभाग | भद्रीगाड | भिरिया गांव | टिहरी-55 | नैनबाग | जौनपुर | 2003 | भिरियागांव | खडकसारी | 0.00 | 3.03 | 3.03 | 550949 |
| 46 | मसूरी वन प्रभाग | भद्रीगाड | हडिया गांव | टिहरी-55 | नैनबाग | जौनपुर | 2003 | हडियागांव | खडकसारी | 0.00 | 2.67 | 2.67 | 550950 |
| 47 | मसूरी वन प्रभाग | भद्रीगाड | छानीगांव | टिहरी-55 | नैनबाग | जौनपुर | 2003 | छानीगांव | खडकसारी | 0.00 | 2.60 | 2.60 | 550951 |
| 48 | मसूरी वन प्रभाग | भद्रीगाड | खडकसारी | टिहरी-55 | नैनबाग | जौनपुर | 2003 | खडकसारी | खडकसारी | 0.00 | 1.17 | 1.17 | 550952 |
| 159 | मसूरी वन प्रभाग | भद्रीगाड | कद्यूड | टिहरी-55 | धनोल्टी | जौनपुर | 2011 | कद्यूड | घराड़ा | 0.00 | 31.84 | 31.84 | 551063 |

| क्रम संख्या | वन प्रभाग का नाम | राजि का नाम | वन पंचायत का नाम | जनपद का नाम व राष्ट्रीय कोड | तहसील का नाम | विकासखण्ड का नाम | वन पंचायत का गठन वर्ष | राजस्व ग्राम का नाम | ग्राम पंचायत का नाम | वन पंचायत का क्षेत्रफल (हेक्टेयर में) | | | वन पंचायत कोड |
|-------------|------------------|-------------|----------------------|-----------------------------|--------------|------------------|-----------------------|---------------------|---------------------|---------------------------------------|----------|---------------|---------------|
| | | | | | | | | | | आरक्षित वन | सिविल वन | कुल क्षेत्रफल | |
| 1 | 2 | 3 | 4 | 5 | 6 | 7 | 8 | 9 | 10 | 11 | 12 | 13 | 14 |
| 160 | मसूरी वन प्रभाग | भद्रीगाड | मसोन | टिहरी-55 | धनोल्ती | जौनपुर | 2011 | मसोन | मसोन | 0.00 | 41.41 | 41.41 | 551064 |
| 161 | मसूरी वन प्रभाग | भद्रीगाड | पाव | टिहरी-55 | धनोल्ती | जौनपुर | 2011 | पाव | पाव | 0.00 | 22.14 | 22.14 | 551065 |
| 166 | मसूरी वन प्रभाग | भद्रीगाड | मगदियाचक | टिहरी-55 | धनोल्ती | जौनपुर | 2003 | मगदियाचक | कोटी | 0.00 | 10.63 | 10.63 | 551070 |
| 175 | मसूरी वन प्रभाग | भद्रीगाड | चन्द्रवाणगांव (मोगी) | टिहरी-55 | नैनबाग | जौनपुर | 2004 | चन्द्रवाणगांव, मोगी | मोगी | 0.00 | 29.07 | 29.07 | 551079 |
| 74 | मसूरी वन प्रभाग | रायपुर | धौलागिरी | टिहरी-55 | धनोल्ती | जौनपुर | 2004 | धौलागिरी | धौलागिरी | 0.00 | 81.27 | 81.27 | 550978 |
| 75 | मसूरी वन प्रभाग | रायपुर | मथेट मय नारायणगांव | टिहरी-55 | धनोल्ती | जौनपुर | 2004 | मथेटमयनारायणगांव | भरवाकाटल | 0.00 | 26.61 | 26.61 | 550979 |
| 76 | मसूरी वन प्रभाग | रायपुर | जैन्तवाडी | टिहरी-55 | धनोल्ती | जौनपुर | 2004 | जैन्तवाडी | कोकलियालगांव | 0.00 | 29.74 | 29.74 | 550980 |
| 77 | मसूरी वन प्रभाग | रायपुर | डांडागांव | टिहरी-55 | धनोल्ती | जौनपुर | 2004 | डांडागांव | धौलागिरी | 0.00 | 27.06 | 27.06 | 550981 |
| 78 | मसूरी वन प्रभाग | रायपुर | रगडगांव | टिहरी-55 | धनोल्ती | जौनपुर | 2004 | रगडगांव | रगडगांव | 0.00 | 6.84 | 6.84 | 550982 |
| 79 | मसूरी वन प्रभाग | रायपुर | ऐरलगांव | टिहरी-55 | धनोल्ती | जौनपुर | 2004 | ऐरलगांव | कुण्ड | 0.00 | 13.16 | 13.16 | 550983 |
| 80 | मसूरी वन प्रभाग | रायपुर | कुण्ड | टिहरी-55 | धनोल्ती | जौनपुर | 2004 | कुण्ड | कुण्ड | 0.00 | 29.82 | 29.82 | 550984 |
| 81 | मसूरी वन प्रभाग | रायपुर | दडक | टिहरी-55 | धनोल्ती | जौनपुर | 2004 | दडक | रिंगालगढ | 0.00 | 5.07 | 5.07 | 550985 |
| 82 | मसूरी वन प्रभाग | रायपुर | धनचूला | टिहरी-55 | धनोल्ती | जौनपुर | 2004 | धनचुला | धनचूला | 0.00 | 14.14 | 14.14 | 550986 |
| 83 | मसूरी वन प्रभाग | रायपुर | सेरागांव | टिहरी-55 | धनोल्ती | जौनपुर | 2004 | सेरा | कुण्ड | 0.00 | 22.98 | 22.98 | 550987 |
| 84 | मसूरी वन प्रभाग | रायपुर | रिंगालगढ | टिहरी-55 | धनोल्ती | जौनपुर | 2004 | रिंगालगढ | रिंगालगढ | 0.00 | 5.44 | 5.44 | 550988 |
| 85 | मसूरी वन प्रभाग | रायपुर | चिफल्टी | टिहरी-55 | धनोल्ती | जौनपुर | 2004 | चिफल्टी | तौल्याकाटल | 0.00 | 16.26 | 16.26 | 550989 |
| 86 | मसूरी वन प्रभाग | रायपुर | गवालीगांडा | टिहरी-55 | धनोल्ती | जौनपुर | 2004 | गवालीगांडा | तौल्याकाटल | 0.00 | 62.07 | 62.07 | 550990 |
| 87 | मसूरी वन प्रभाग | रायपुर | तौल्याकाटल | टिहरी-55 | धनोल्ती | जौनपुर | 2004 | तौल्याकाटल | तौल्याकाटल | 0.00 | 37.67 | 37.67 | 550991 |
| 88 | मसूरी वन प्रभाग | रायपुर | सौन्दणा | टिहरी-55 | धनोल्ती | जौनपुर | 2004 | सौन्दणा | तौल्याकाटल | 0.00 | 6.32 | 6.32 | 550992 |
| 89 | मसूरी वन प्रभाग | रायपुर | कोकलियालगांव | टिहरी-55 | धनोल्ती | जौनपुर | 2004 | कोकलियाल गांव | कोकलियालगांव | 0.00 | 40.75 | 40.75 | 550993 |
| 90 | मसूरी वन प्रभाग | रायपुर | हटवालगांव | टिहरी-55 | धनोल्ती | जौनपुर | 2004 | हटवालगांव | हटवालगांव | 0.00 | 7.04 | 7.04 | 550994 |
| 91 | मसूरी वन प्रभाग | रायपुर | दुबडी | टिहरी-55 | धनोल्ती | जौनपुर | 2004 | दुबडी | कोकलियालगांव | 0.00 | 10.84 | 10.84 | 550995 |
| 92 | मसूरी वन प्रभाग | रायपुर | दुबडा | टिहरी-55 | धनोल्ती | जौनपुर | 2004 | दुबडा | कोकलियालगांव | 0.00 | 16.98 | 16.98 | 550996 |
| 93 | मसूरी वन प्रभाग | रायपुर | सिल्ला | टिहरी-55 | धनोल्ती | जौनपुर | 2004 | सिल्ला | धनचूला | 0.00 | 30.79 | 30.79 | 550997 |
| 94 | मसूरी वन प्रभाग | रायपुर | ताछिला | टिहरी-55 | धनोल्ती | जौनपुर | 2004 | ताछला | धनचूला | 0.00 | 33.27 | 33.27 | 550998 |
| 95 | मसूरी वन प्रभाग | रायपुर | श्रीपुर | टिहरी-55 | धनोल्ती | जौनपुर | 2004 | श्रीपुर | भरवाकाटल | 0.00 | 18.69 | 18.69 | 550999 |
| 96 | मसूरी वन प्रभाग | रायपुर | महेन्द्रपुर | टिहरी-55 | धनोल्ती | जौनपुर | 2004 | महेन्द्रपुर | कोकलियालगांव | 0.00 | 62.49 | 62.49 | 551000 |

| क्रम संख्या | वन प्रभाग का नाम | राजि का नाम | वन पंचायत का नाम | जनपद का नाम व राष्ट्रीय कोड | तहसील का नाम | विकासखण्ड का नाम | वन पंचायत का गठन वर्ष | राजस्व ग्राम का नाम | ग्राम पंचायत का नाम | वन पंचायत का क्षेत्रफल (हेक्टेयर में) | | | वन पंचायत कोड |
|-------------|------------------|-------------|-------------------|-----------------------------|--------------|------------------|-----------------------|---------------------|---------------------|---------------------------------------|----------|---------------|---------------|
| | | | | | | | | | | आरक्षित वन | सिविल वन | कुल क्षेत्रफल | |
| 1 | 2 | 3 | 4 | 5 | 6 | 7 | 8 | 9 | 10 | 11 | 12 | 13 | 14 |
| 97 | मसूरी वन प्रभाग | रायपुर | भरवाकाटल | टिहरी-55 | धनोल्ती | जौनपुर | 2004 | भरवाकाटल | भरवाकाटल | 0.00 | 20.31 | 20.31 | 551001 |
| 133 | मसूरी वन प्रभाग | देवलसारी | बुडकोट | टिहरी-55 | धनोल्ती | जौनपुर | 2004 | बुडकोट | बुडकोट | 0.00 | 10.81 | 10.81 | 551037 |
| 134 | मसूरी वन प्रभाग | देवलसारी | टिकरी | टिहरी-55 | धनोल्ती | जौनपुर | 2004 | टिकरी | ललोटना | 0.00 | 10.07 | 10.07 | 551038 |
| 135 | मसूरी वन प्रभाग | देवलसारी | चकपोत | टिहरी-55 | धनोल्ती | जौनपुर | 2004 | चकपोत | भुयासारी | 0.00 | 10.37 | 10.37 | 551039 |
| 136 | मसूरी वन प्रभाग | देवलसारी | भुयांसारी | टिहरी-55 | धनोल्ती | जौनपुर | 2004 | भुयांसारी | भुयासारी | 0.00 | 4.94 | 4.94 | 551040 |
| 137 | मसूरी वन प्रभाग | देवलसारी | ऐरी | टिहरी-55 | धनोल्ती | जौनपुर | 2004 | ऐरी | सीर्स | 0.00 | 10.64 | 10.64 | 551041 |
| 138 | मसूरी वन प्रभाग | देवलसारी | बंगार | टिहरी-55 | धनोल्ती | जौनपुर | 2004 | बंगार | बंगार | 0.00 | 16.18 | 16.18 | 551042 |
| 139 | मसूरी वन प्रभाग | देवलसारी | पापरा | टिहरी-55 | धनोल्ती | जौनपुर | 2004 | पापरा | अगलाडसेरा | 0.00 | 38.83 | 38.83 | 551043 |
| 140 | मसूरी वन प्रभाग | देवलसारी | क्यारी | टिहरी-55 | धनोल्ती | जौनपुर | 2004 | क्यारी | क्यारी | 0.00 | 7.41 | 7.41 | 551044 |
| 141 | मसूरी वन प्रभाग | देवलसारी | ओतड | टिहरी-55 | धनोल्ती | जौनपुर | 2004 | ओन्तण | ओन्तण | 0.00 | 32.40 | 32.40 | 551045 |
| 142 | मसूरी वन प्रभाग | देवलसारी | तेवा | टिहरी-55 | धनोल्ती | जौनपुर | 2004 | तेवा | तेवा | 0.00 | 31.80 | 31.80 | 551046 |
| 143 | मसूरी वन प्रभाग | देवलसारी | मुंगलोडी | टिहरी-55 | धनोल्ती | जौनपुर | 2004 | मुंगलोडी | मुंगलोडी | 0.00 | 16.75 | 16.75 | 551047 |
| 144 | मसूरी वन प्रभाग | देवलसारी | खेड़ा मल्ला | टिहरी-55 | धनोल्ती | जौनपुर | 2004 | खेड़ा मल्ला | खेड़ा | 0.00 | 9.04 | 9.04 | 551048 |
| 145 | मसूरी वन प्रभाग | देवलसारी | खेड़ा तल्ला | टिहरी-55 | धनोल्ती | जौनपुर | 2004 | खेड़ा तल्ला | खेड़ा | 0.00 | 8.69 | 8.69 | 551049 |
| 146 | मसूरी वन प्रभाग | देवलसारी | सौडी लग्गा क्यारी | टिहरी-55 | धनोल्ती | जौनपुर | 2004 | सौडी लग्गा क्यारी | बंगार | 0.00 | 10.83 | 10.83 | 551050 |
| 147 | मसूरी वन प्रभाग | देवलसारी | ख्यासी | टिहरी-55 | धनोल्ती | जौनपुर | 2004 | ख्यासी | ख्यासी | 0.00 | 8.61 | 8.61 | 551051 |
| 148 | मसूरी वन प्रभाग | देवलसारी | छनाण गांव | टिहरी-55 | धनोल्ती | जौनपुर | 2004 | छनाणगांव | छनाणगांव | 0.00 | 7.35 | 7.35 | 551052 |
| 149 | मसूरी वन प्रभाग | देवलसारी | सिर्स | टिहरी-55 | धनोल्ती | जौनपुर | 2004 | सीर्स | सीर्स | 0.00 | 30.93 | 30.93 | 551053 |
| 150 | मसूरी वन प्रभाग | देवलसारी | डिगोन | टिहरी-55 | धनोल्ती | जौनपुर | 2004 | पुराना डिगोन | डिगोन | 0.00 | 8.51 | 8.51 | 551054 |
| 151 | मसूरी वन प्रभाग | देवलसारी | परोडी | टिहरी-55 | धनोल्ती | जौनपुर | 2004 | परोडी | परोडी | 0.00 | 9.31 | 9.31 | 551055 |
| 152 | मसूरी वन प्रभाग | देवलसारी | मुन्दणी | टिहरी-55 | धनोल्ती | जौनपुर | 2004 | मुन्दणी | मुन्दणी | 0.00 | 37.00 | 37.00 | 551056 |
| 153 | मसूरी वन प्रभाग | देवलसारी | ठिक | टिहरी-55 | धनोल्ती | जौनपुर | 2004 | ठिक | किन्सू | 0.00 | 6.45 | 6.45 | 551057 |
| 154 | मसूरी वन प्रभाग | देवलसारी | बंगसील | टिहरी-55 | धनोल्ती | जौनपुर | 2004 | बंगसील | बंगसील | 0.00 | 51.25 | 51.25 | 551058 |
| 155 | मसूरी वन प्रभाग | देवलसारी | ओड़ासू | टिहरी-55 | धनोल्ती | जौनपुर | 2004 | ओड़ासू | किन्सू | 0.00 | 10.77 | 10.77 | 551059 |
| 156 | मसूरी वन प्रभाग | देवलसारी | किन्सू | टिहरी-55 | धनोल्ती | जौनपुर | 2004 | किन्सू | किन्सू | 0.00 | 15.00 | 15.00 | 551060 |
| 157 | मसूरी वन प्रभाग | देवलसारी | ककडू | टिहरी-55 | धनोल्ती | जौनपुर | 2004 | ककडू | भुयासारी | 0.00 | 10.52 | 10.52 | 551061 |
| 165 | मसूरी वन प्रभाग | देवलसारी | मोलधार | टिहरी-55 | धनोल्ती | जौनपुर | 2004 | मोलधार | मोलधार | 0.00 | 14.00 | 14.00 | 551069 |

| क्रम संख्या | वन प्रभाग का नाम | राजि का नाम | वन पंचायत का नाम | जनपद का नाम व राष्ट्रीय कोड | तहसील का नाम | विकासखण्ड का नाम | वन पंचायत का गठन वर्ष | राजस्व ग्राम का नाम | ग्राम पंचायत का नाम | वन पंचायत का क्षेत्रफल (हेक्टेयर में) | | | वन पंचायत कोड |
|-------------|------------------|-------------|------------------|-----------------------------|--------------|------------------|-----------------------|---------------------|---------------------|---------------------------------------|----------|---------------|---------------|
| | | | | | | | | | | आरक्षित वन | सिविल वन | कुल क्षेत्रफल | |
| 1 | 2 | 3 | 4 | 5 | 6 | 7 | 8 | 9 | 10 | 11 | 12 | 13 | 14 |
| 168 | मसूरी वन प्रभाग | देवलसारी | गौड(गैड) | टिहरी-55 | धनोल्ती | जौनपुर | 2004 | गैड | गैड | 0.00 | 5.75 | 5.75 | 551072 |
| 98 | मसूरी वन प्रभाग | जौनपुर | कफुल्ती | टिहरी-55 | धनोल्ती | जौनपुर | 2004 | कफुल्ती | तुणेटा | 0.00 | 27.78 | 27.78 | 551002 |
| 99 | मसूरी वन प्रभाग | जौनपुर | तुणेटा | टिहरी-55 | धनोल्ती | जौनपुर | 2004 | तुणेटा | तुणेटा | 0.00 | 5.78 | 5.78 | 551003 |
| 100 | मसूरी वन प्रभाग | जौनपुर | मवाणा | टिहरी-55 | धनोल्ती | जौनपुर | 2004 | मवाणा | कोल्ती | 0.00 | 13.09 | 13.09 | 551004 |
| 101 | मसूरी वन प्रभाग | जौनपुर | लगडासू | टिहरी-55 | धनोल्ती | जौनपुर | 2004 | लगडासू | लगडासू | 0.00 | 16.06 | 16.06 | 551005 |
| 102 | मसूरी वन प्रभाग | जौनपुर | काण्डाजाख | टिहरी-55 | धनोल्ती | जौनपुर | 2004 | काण्डाजाख | काण्डाजाख | 0.00 | 20.52 | 20.52 | 551006 |
| 103 | मसूरी वन प्रभाग | जौनपुर | किमोई | टिहरी-55 | धनोल्ती | जौनपुर | 2004 | किमोई | किमोई | 0.00 | 11.00 | 11.00 | 551007 |
| 104 | मसूरी वन प्रभाग | जौनपुर | अग्यारना | टिहरी-55 | धनोल्ती | जौनपुर | 2004 | अग्यारना | अग्यारना | 0.00 | 6.39 | 6.39 | 551008 |
| 105 | मसूरी वन प्रभाग | जौनपुर | कफुल्ता | टिहरी-55 | धनोल्ती | जौनपुर | 2004 | कफुल्ता | अग्यारना | 0.00 | 5.96 | 5.96 | 551009 |
| 106 | मसूरी वन प्रभाग | जौनपुर | थापला | टिहरी-55 | धनोल्ती | जौनपुर | 2004 | थापला | थापला | 0.00 | 11.16 | 11.16 | 551010 |
| 107 | मसूरी वन प्रभाग | जौनपुर | रौतू की बेली | टिहरी-55 | धनोल्ती | जौनपुर | 2004 | रौतू की बेली | रौतू की बेली | 0.00 | 8.05 | 8.05 | 551011 |
| 108 | मसूरी वन प्रभाग | जौनपुर | ब्रह्मसारी | टिहरी-55 | धनोल्ती | जौनपुर | 2004 | ब्रह्मसारी | ब्रह्मसारी | 0.00 | 9.34 | 9.34 | 551012 |
| 109 | मसूरी वन प्रभाग | जौनपुर | अलमस | टिहरी-55 | धनोल्ती | जौनपुर | 2004 | अलमस | अलमस | 0.00 | 23.99 | 23.99 | 551013 |
| 110 | मसूरी वन प्रभाग | जौनपुर | डोलसी | टिहरी-55 | धनोल्ती | जौनपुर | 2004 | डोलसी | स्यालसी | 0.00 | 15.23 | 15.23 | 551014 |
| 111 | मसूरी वन प्रभाग | जौनपुर | गोरण | टिहरी-55 | धनोल्ती | जौनपुर | 2004 | गोरण | गोरण | 0.00 | 4.71 | 4.71 | 551015 |
| 112 | मसूरी वन प्रभाग | जौनपुर | दानगला भैम | टिहरी-55 | धनोल्ती | जौनपुर | 2004 | भैम | भैम | 0.00 | 11.95 | 11.95 | 551016 |
| 113 | मसूरी वन प्रभाग | जौनपुर | डाण्डा की बेली | टिहरी-55 | धनोल्ती | जौनपुर | 2004 | डांडा की बेली | डांडा की बेली | 0.00 | 20.09 | 20.09 | 551017 |
| 114 | मसूरी वन प्रभाग | जौनपुर | खनेरी | टिहरी-55 | धनोल्ती | जौनपुर | 2004 | खनेरी | खनेरी | 0.00 | 8.72 | 8.72 | 551018 |
| 115 | मसूरी वन प्रभाग | जौनपुर | कुण्ड | टिहरी-55 | धनोल्ती | जौनपुर | 2004 | कुण्ड | कुण्ड | 0.00 | 3.09 | 3.09 | 551019 |
| 116 | मसूरी वन प्रभाग | जौनपुर | किठ | टिहरी-55 | धनोल्ती | जौनपुर | 2004 | किठ | किठ | 0.00 | 4.13 | 4.13 | 551020 |
| 117 | मसूरी वन प्रभाग | जौनपुर | थान | टिहरी-55 | धनोल्ती | जौनपुर | 2004 | थान | थान | 0.00 | 35.12 | 35.12 | 551021 |
| 118 | मसूरी वन प्रभाग | जौनपुर | मखडेत | टिहरी-55 | धनोल्ती | जौनपुर | 2004 | मखडेत | मखडेत | 0.00 | 2.14 | 2.14 | 551022 |
| 119 | मसूरी वन प्रभाग | जौनपुर | डोमसी | टिहरी-55 | धनोल्ती | जौनपुर | 2004 | डोमसी | डोमसी | 0.00 | 3.42 | 3.42 | 551023 |
| 120 | मसूरी वन प्रभाग | जौनपुर | भन्सवाडी | टिहरी-55 | धनोल्ती | जौनपुर | 2004 | भनस्वाडी | डोमसी | 0.00 | 4.30 | 4.30 | 551024 |
| 121 | मसूरी वन प्रभाग | जौनपुर | आवली | टिहरी-55 | धनोल्ती | जौनपुर | 2004 | आवली | आवली | 0.00 | 4.96 | 4.96 | 551025 |
| 122 | मसूरी वन प्रभाग | जौनपुर | सावली | टिहरी-55 | धनोल्ती | जौनपुर | 2004 | सावली | आवली | 0.00 | 1.77 | 1.77 | 551026 |
| 123 | मसूरी वन प्रभाग | जौनपुर | भाल | टिहरी-55 | धनोल्ती | जौनपुर | 2004 | भाल | भाल | 0.00 | 43.45 | 43.45 | 551027 |

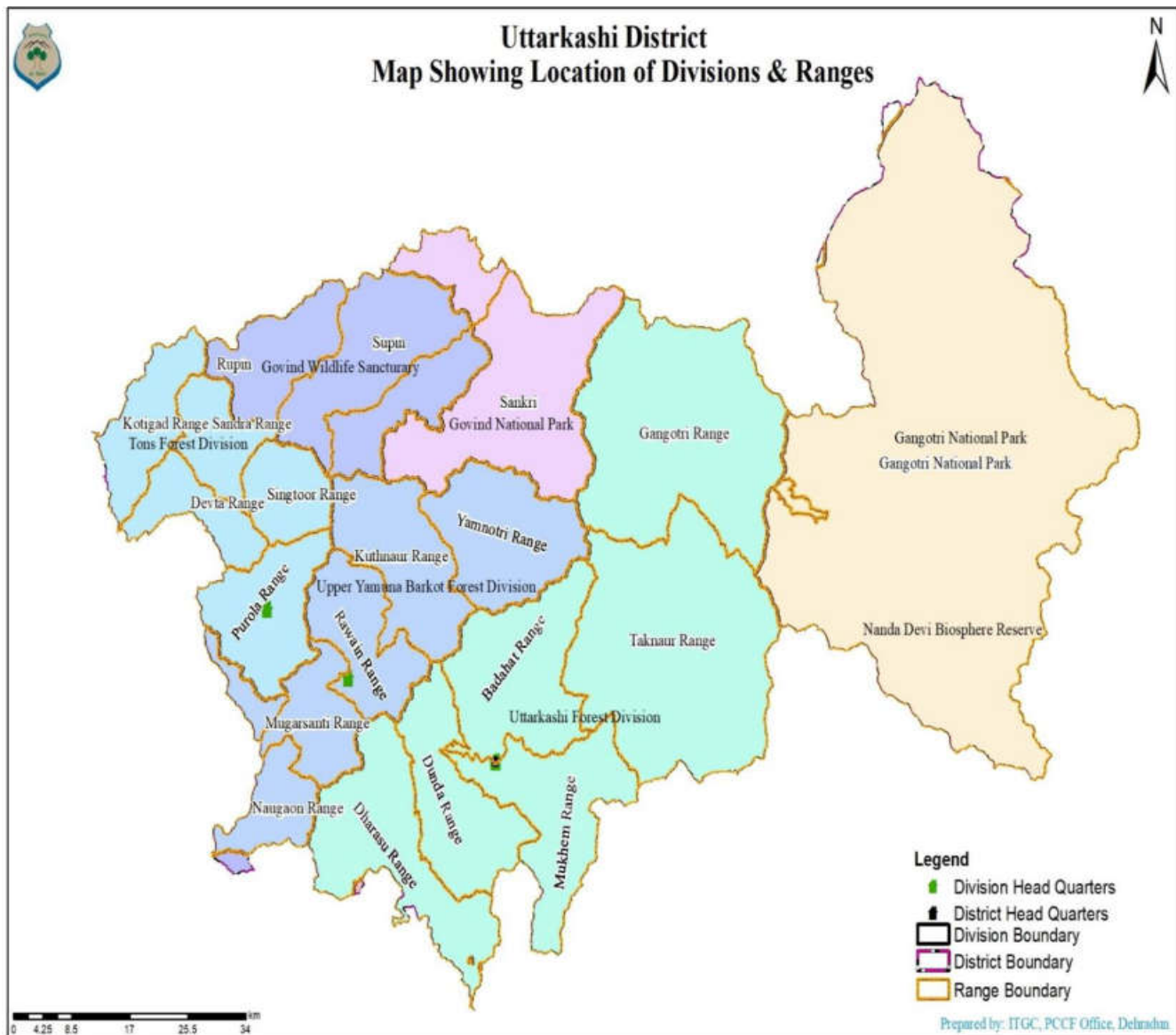
| क्रम संख्या | वन प्रभाग का नाम | राजि का नाम | वन पंचायत का नाम | जनपद का नाम व राष्ट्रीय कोड | तहसील का नाम | विकासखण्ड का नाम | वन पंचायत का गठन वर्ष | राजस्व ग्राम का नाम | ग्राम पंचायत का नाम | वन पंचायत का क्षेत्रफल (हेक्टेयर में) | | | वन पंचायत कोड |
|--------------------------------|------------------|-------------|---|-----------------------------|--------------|------------------|-----------------------|---------------------|---------------------|---------------------------------------|----------|---------------|---------------|
| | | | | | | | | | | आरक्षित वन | सिविल वन | कुल क्षेत्रफल | |
| 1 | 2 | 3 | 4 | 5 | 6 | 7 | 8 | 9 | 10 | 11 | 12 | 13 | 14 |
| 124 | मसूरी वन प्रभाग | जौनपुर | मराड | टिहरी-55 | धनोल्ती | जौनपुर | 2004 | मराड | मराड | 0.00 | 54.42 | 54.42 | 551028 |
| 125 | मसूरी वन प्रभाग | जौनपुर | खटट | टिहरी-55 | धनोल्ती | जौनपुर | 2004 | खट्ट | खट्ट | 0.00 | 32.59 | 32.59 | 551029 |
| 126 | मसूरी वन प्रभाग | जौनपुर | सौड कखोन | टिहरी-55 | धनोल्ती | जौनपुर | 2004 | सौड कखोन | गड़ेत | 0.00 | 57.73 | 57.73 | 551030 |
| 127 | मसूरी वन प्रभाग | जौनपुर | फेडी किमोडा | टिहरी-55 | धनोल्ती | जौनपुर | 2004 | फेडी किमोडा | फेडी किमोडा | 0.00 | 12.69 | 12.69 | 551031 |
| 128 | मसूरी वन प्रभाग | जौनपुर | बांडा लगा बैट | टिहरी-55 | धनोल्ती | जौनपुर | 2004 | बाण्डालग्गा बैट | बाण्डालग्गा बैट | 0.00 | 40.00 | 40.00 | 551032 |
| 129 | मसूरी वन प्रभाग | जौनपुर | मैड | टिहरी-55 | धनोल्ती | जौनपुर | 2004 | मैड | मैड | 0.00 | 9.53 | 9.53 | 551033 |
| 130 | मसूरी वन प्रभाग | जौनपुर | मजेपुर | टिहरी-55 | धनोल्ती | जौनपुर | 2004 | मजेपुर लग्गा अलमस | मजेपुर लग्गा अलमस | 0.00 | 10.45 | 10.45 | 551034 |
| 131 | मसूरी वन प्रभाग | जौनपुर | मथलाउ मल्ला | टिहरी-55 | धनोल्ती | जौनपुर | 2004 | मथलारुं | मथलारुं | 0.00 | 23.34 | 23.34 | 551035 |
| 132 | मसूरी वन प्रभाग | जौनपुर | डांगू | टिहरी-55 | धनोल्ती | जौनपुर | 2004 | डांगू | डांगू | 0.00 | 25.89 | 25.89 | 551036 |
| 162 | मसूरी वन प्रभाग | जौनपुर | बिड़कोट | टिहरी-55 | धनोल्ती | जौनपुर | 2004 | बिड़कोट | दबाली | 0.00 | 18.37 | 18.37 | 551066 |
| 169 | मसूरी वन प्रभाग | जौनपुर | नौघर | टिहरी-55 | धनोल्ती | जौनपुर | 2004 | नौघर | नौघर | 0.00 | 7.66 | 7.66 | 551073 |
| 170 | मसूरी वन प्रभाग | जौनपुर | कोल्ती | टिहरी-55 | धनोल्ती | जौनपुर | 2003 | कोल्ती | कोल्ती | 0.00 | 15.15 | 15.15 | 551074 |
| 171 | मसूरी वन प्रभाग | जौनपुर | खान्दणू | टिहरी-55 | धनोल्ती | जौनपुर | 2004 | खान्दणू | खान्दणू | 0.00 | 33.86 | 33.86 | 551075 |
| 172 | मसूरी वन प्रभाग | जौनपुर | गवाणा दानगला | टिहरी-55 | धनोल्ती | जौनपुर | | गवाणा | गवाणा | 0.00 | 5.26 | 5.26 | 551076 |
| 173 | मसूरी वन प्रभाग | जौनपुर | डुण्डा | टिहरी-55 | धनोल्ती | जौनपुर | 2004 | डुण्डा | डुण्डा | 0.00 | 7.20 | 7.20 | 551077 |
| 174 | मसूरी वन प्रभाग | जौनपुर | अगेण्डा | टिहरी-55 | धनोल्ती | जौनपुर | 16.02.2004 | अगेण्डा | अगेण्डा | 0.00 | 55.37 | 55.37 | 551078 |
| 177 | मसूरी वन प्रभाग | जौनपुर | मथलाउ तल्ला | टिहरी-55 | धनोल्ती | जौनपुर | 2004 | मथलाउ तल्ला | मथलारुं | 0.00 | 29.10 | 29.10 | 551081 |
| कुल वन पंचायतों की संख्या= 177 | | | कुल क्षेत्रफल= 3631.81 Ha (आरक्षित भूमि/वन= 0.00 Ha, सिविल भूमि/वन= 3631.81 Ha) | | | | | | | | | | |

*स्रोत- मसूरी वन प्रभाग, मसूरी के अन्तर्गत आने वाली वन पंचायतों से सम्बन्धित उक्त सूची को जिलाधिकारी टिहरी से प्राप्त राजस्व अभिलेखों के आंकड़ों के आधार पर संधारित किया गया है।

12— जनपद उत्तरकाशी

भौगोलिक स्थिति:

जनपद उत्तरकाशी का निर्माण 24 फरवरी, 1960 को तत्कालीन टिहरी गढ़वाल जिले की रंवाई तहसील और उत्तरकाशी परगने को मिलाकर किया गया था। यह राज्य के रहस्यमय हिमालय के बीहड़ इलाके में सुदूर उत्तर-पश्चिमी कोने में लगभग **8016** वर्ग किलोमीटर क्षेत्र में फैला हुआ है। जिले के उत्तर में हिमाचल प्रदेश का क्षेत्र तथा पूर्व में चमोली जिला स्थित है, दक्षिण पूर्व में रुद्रप्रयाग जिला, दक्षिण में टिहरी गढ़वाल और दक्षिण पश्चिम में देहरादून जिला स्थित हैं।



जनपद का नाम इसके मुख्यालय शहर उत्तरकाशी के नाम पर रखा गया है, जो समृद्ध सांस्कृतिक विरासत वाला एक प्राचीन स्थान है। उत्तरकाशी भागीरथी नदी के तट पर स्थित हैं। जनपद में गंगा और यमुना दोनों नदियों का उद्गम है। उत्तरकाशी जिले में 6 तहसीलें, 6 विकास खंड, और

लगभग 710 गाँव हैं। यहां पर सामान्यतः मुख्य बोली के रूप में गढ़वाली बोली व अन्य भाषाओं में हिन्दी तथा अंग्रेजी बोली जाती हैं। उत्तरकाशी जनपद में वर्ष 2011 की जनगणना के अनुसार यहां की जनसँख्या लगभग 3,30,090 है तथा साक्षरता दर 84.25% है।

जलवायु:

उत्तरकाशी जिला का अधिकतम भूभाग पर्वतमालाओं और घाटियों की श्रृंखला, बर्फ से ढकी पहाड़ियों से लेकर ग्लेशियर वाली ऊंची चोटियों तक विभिन्न भौगोलिक वातावरण को अपने आप में समेटे हुए है। जनपद का उत्तरी भाग सदैव बर्फ से ढका रहता है। उत्तरकाशी जनपद के उत्तरी भाग में अधिकांश कड़ाके की सर्दी और तुलनात्मक रूप से अधिक वर्षा रहती है। जनपद में दिसम्बर तथा जनवरी में सबसे अधिक ठंड होती है। पश्चिमी विक्षोभ के बाद चलने वाली लहर के कारण कई क्षेत्रों में अत्यधिक ठंड की स्थिति पैदा हो जाती है तथा तापमान गिरकर 0°C से नीचे चला जाता है। जिले का वार्षिक औसत तापमान 14.1°C रहता है।

वन पंचायतें:

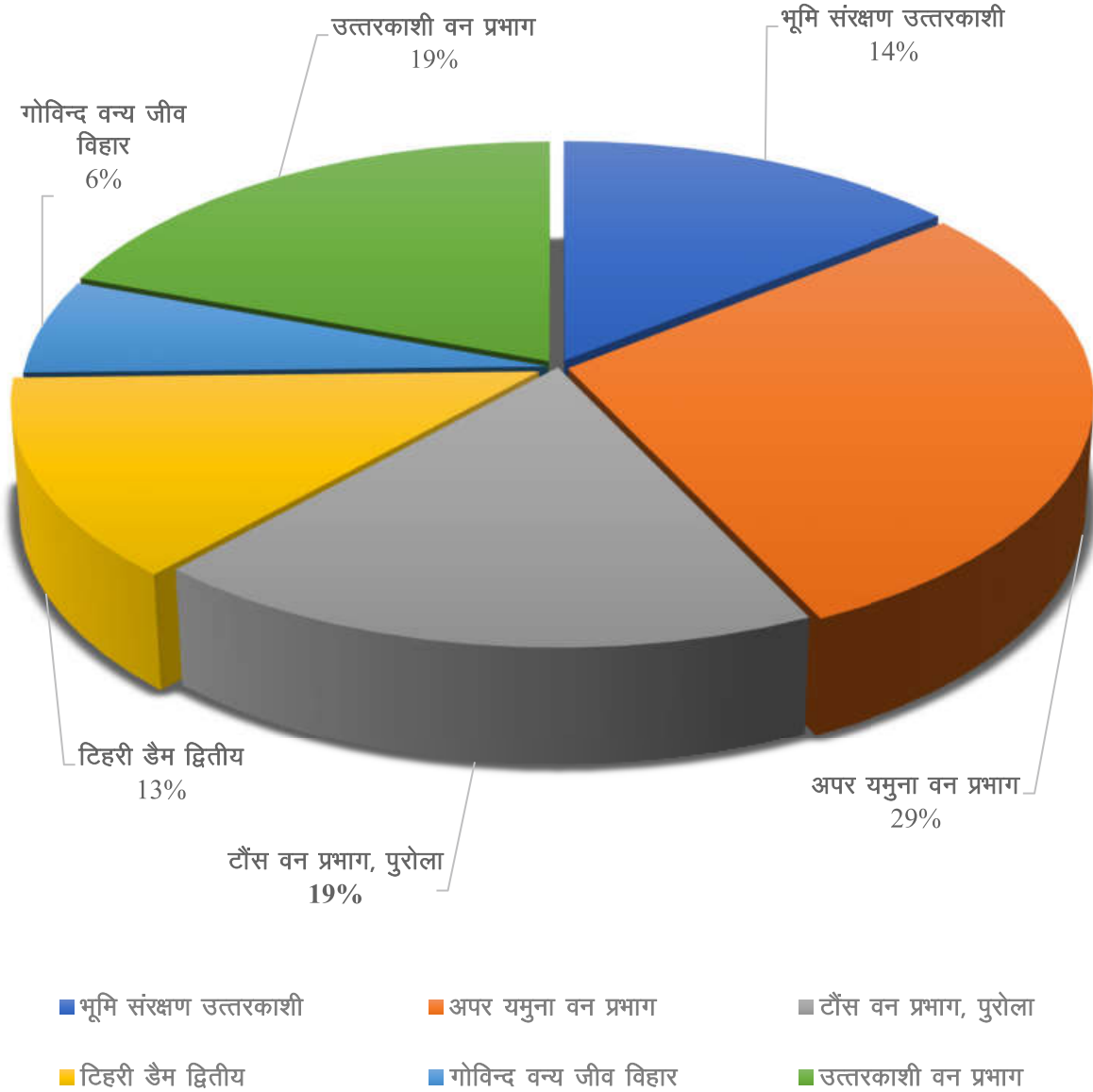
प्रदेश की कुल वन पंचायतों की संख्या का मात्र 5.69% पंचायती वनों का क्षेत्र जनपद उत्तरकाशी में अवस्थित हैं। जनपद उत्तरकाशी में गठित कुल 638 वन पंचायतों में विभिन्न वानिकी कार्यों हेतु तकनीकी सहायता, वन पंचायत नियमावली प्रशिक्षण, वनों पर आधारित आजीविका सम्बन्धी प्रशिक्षण, वनाग्नि सुरक्षा जन जागरूकता अभियान, तथा पंचायती वनों से सम्बन्धित संहत प्रबन्धन व सूक्ष्म योजना को तैयार किये जाने सम्बन्धी कार्य वन विभाग उत्तराखण्ड द्वारा कराये जाते हैं।

जनपद उत्तरकाशी के अर्न्तगत आने वाली कुल वन पंचायतों की संख्या व उनके क्षेत्रफल का प्रभागवार विवरण निम्नलिखित तालिका में दिया गया है—

| क्र०सं० | प्रभाग | संख्या | क्षेत्रफल (हेक्टेयर में) |
|---|---|------------|--------------------------|
| 1 | भूमि संरक्षण उत्तरकाशी वन प्रभाग, उत्तरकाशी | 90 | 623.15 |
| 2 | अपर यमुना वन प्रभाग, बड़कोट | 184 | 2554.93 |
| 3 | टौंस वन प्रभाग, पुरोला | 119 | 564.27 |
| 4 | टिहरी डैम द्वितीय वन प्रभाग, उत्तरकाशी | 83 | 658.60 |
| 5 | उप निदेशक, गोविन्द वन्य जीव विहार/राष्ट्रीय पार्क, पुरोला | 39 | 266.56 |
| 6 | उत्तरकाशी वन प्रभाग, उत्तरकाशी | 123 | 1098.57 |
| उत्तरकाशी जनपद के अर्न्तगत गठित वन पंचायतों की कुल संख्या तथा क्षेत्रफल का योग— | | 638 | 5766.07 |

भूमि संरक्षण उत्तरकाशी वन प्रभाग तथा टिहरी डैम द्वितीय वन प्रभाग का अधिकांश क्षेत्र उत्तरकाशी जनपद तथा आंशिक क्षेत्र टिहरी जनपद में आच्छादित होने के कारण भूमि संरक्षण उत्तरकाशी वन प्रभाग की 93 वन पंचायतों में से 3 वन पंचायतें, तथा टिहरी डैम द्वितीय वन प्रभाग की 117 वन पंचायतों में से 34 वन पंचायतें टिहरी जनपद में अवस्थित हैं।

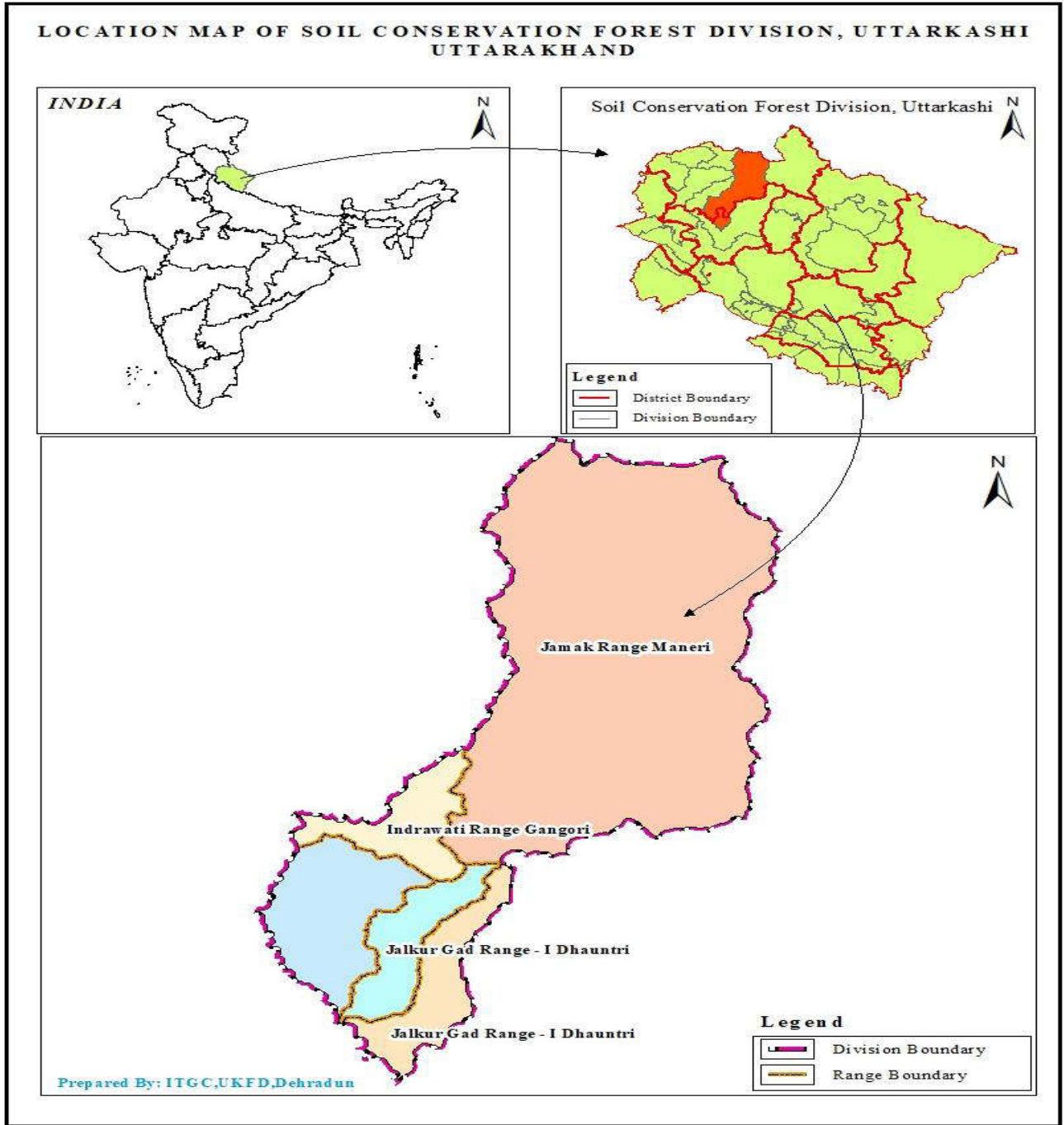
उत्तरकाशी जनपद में प्रभागवार पंचायती वनों की संख्या का प्रतिशत



12.1— भूमि संरक्षण वन प्रभाग उत्तरकाशी

प्रभाग का गठन व भौगोलिक स्थिति:

भूमि संरक्षण वन प्रभाग उत्तरकाशी उत्तराखण्ड राज्य के उत्तरकाशी जनपद के दक्षिण भू-भाग में स्थित है। जनपद का अधिकांश भू-भाग पहाड़ी है। वन प्रभाग का मुख्यालय देहरादून से लगभग 145 कि०मी० की दूरी पर कोटबंगला, उत्तरकाशी में स्थित है।



क्षेत्रफल का विवरण:

प्रभाग के क्षेत्रान्तर्गत कुल 93 वन पंचायतें गठित हैं, जो जनपद की 03 तहसीलों (भटवाडी, डुण्डा, चिन्यालीसौड) एवं 05 विकास खण्डों (भटवाडी, डुण्डा, चिन्यालीसौड, प्रतापनगर, लम्बगांव) में विस्तारित हैं।

भूमि संरक्षण वन प्रभाग उत्तरकाशी अवस्थित वन पंचायतों की संख्या एवं क्षेत्रफल का विवरण अधोलिखित तालिका में दिया गया है—

| तहसील का नाम | विकास खण्ड | राजि का नाम | वन पंचायतों की संख्या | कुल क्षेत्रफल (हे० में) |
|--------------|--------------------------------|------------------|-----------------------|-------------------------|
| भटवाडी | भटवाडी | इन्द्रावती | 18 | 66.036 |
| भटवाडी | भटवाडी | जामक | 16 | 149.412 |
| डुण्डा | डुण्डा, चिन्यालीसौड | धनारीगाड | 37 | 226.723 |
| चिन्यालीसौड | डुण्डा, चिन्यालीसौड, प्रतापनगर | जलकुरगाड—प्रथम | 11 | 57.625 |
| डुण्डा | लम्बगांव | जलकुरगाड—द्वितीय | 11 | 148.445 |
| योग— | | | 93 | 648.241 |

वन्यजीवों एवं वनस्पतियों का विवरण:

भूमि संरक्षण वन प्रभाग उत्तरकाशी का क्षेत्र समुद्रतल से लगभग 915 मीटर की ऊँचाई से लेकर 2000 मीटर की ऊँचाई तक फैला हुआ है। प्रभाग के क्षेत्र के आस पास आबादी अधिक होने के कारण अथवा ग्राम के समीप स्थित वनों एवं पंचायती वनों पर भारी जैविक दबाव होने के कारण यह वन अत्यधिक विरल हैं एवं इन वनों में पुर्नजनन का अभाव भी है। भूमि संरक्षण वन प्रभाग, उत्तरकाशी के अन्तर्गत स्थित वन पंचायतों में मुख्यतः धौड़ी, असैन, खैर, हल्दू, अमलताश, झींगन, सेमला, चीड़, बांज, बुरांस, अयांर, काफल, कन्जू, मौरू, आंवला, सांदन, कचनार, भीमल, खैर, बेल, साल, सुरु, सैन, असेर, जामुन, रोहिणी, गुरियाल, तुन, बांस, सुरई, अयांर, देवदार, फर, खड़िक आदि प्रजाति के वन पाये जाते हैं। निजी खेतों में मुख्यतः आम, शीशम, जामुन, केला बांज, चीड़, काफल, भीमल, झींगन, अयांर, बुरांस, मौरू, कचनार, रोहिणी, धौड़ी, खड़ीक, तिमला, चूलू, डैकण, आंवला, असैन, खैर, अमलताश, गुरियाल, सेमला, बांस, कुसुम, अमरूद, यूकेलिप्टस, बेडू, पीपल, बहेड़ा, हरड़, गुलर, बैरोला, खैणु, गैठी आदि प्रजाति के वृक्ष पाये जाते हैं। उक्त के अतिरिक्त विभिन्न प्रकार की औषधीय प्रजातियां जैसे सतावर, अश्वगन्धा, घृतकुमारी, गिलोय, सर्पगन्धा, तेजपत्ता, लेमनग्रास, जावाग्रास, वन तुलसी आदि प्रजातियां भी इस प्रभाग के अन्तर्गत प्रचुरता में पायी जाती हैं। इसके अतिरिक्त शाक एवं झाड़ी के रूप में करोन्दा, भेकल, लैन्टाना, मतकुकड़ा, तुंगला, धौला, सकिना, बासिंगा, बेन्डू, कुन्ना, कुणीजा, कुरी आदि व कुमेरिया, ताछिला, बाबला, दूब, चुप्पा आदि घासों व मालझन, दुध्डी आदि प्रजाति की बेल (लताएँ) भी इन वन क्षेत्रों में पायी जाती हैं। सम्पूर्ण वन प्रभाग के क्षेत्र में गुलदार, भालू, घोरल, काकड़, सेही सियार, पर्वतीय लोमड़ी, मुर्गियां, पक्षी, चितरौल, जंगली बिल्ली, छिपकलियां, मेंढक, सांप, आदि वन्य जीव मुख्य रूप से पाये जाते हैं।

वन पंचायत निर्देशिका- *भूमि संरक्षण वन प्रभाग, उत्तरकाशी

भूमि संरक्षण वन प्रभाग, उत्तरकाशी से सम्बन्धित जनपद उत्तरकाशी में अवस्थित 90 वन पंचायतों का विवरण-

| क्रम संख्या | वन प्रभाग का नाम | राजि का नाम | वन पंचायत का नाम | जनपद का नाम व राष्ट्रीय कोड | तहसील का नाम | विकासखण्ड का नाम | वन पंचायत का गठन वर्ष | राजस्व ग्राम का नाम | ग्राम पंचायत का नाम | वन पंचायत का क्षेत्रफल (हेक्टेयर में) | | | वन पंचायत कोड |
|-------------|----------------------------------|-------------|------------------|-----------------------------|---------------|------------------|-----------------------|---------------------|---------------------|---------------------------------------|----------|---------------|---------------|
| | | | | | | | | | | आरक्षित वन | सिविल वन | कुल क्षेत्रफल | |
| 1 | 2 | 3 | 4 | 5 | 6 | 7 | 8 | 9 | 10 | 11 | 12 | 13 | 14 |
| 1 | भूमि संरक्षण वन प्रभाग उत्तरकाशी | धनारी गाड | दिवली | उत्तरकाशी-57 | डुण्डा | डुण्डा | 2004 | दिवली | गवाणा | 0.00 | 2.28 | 2.28 | 570365 |
| 2 | भूमि संरक्षण वन प्रभाग उत्तरकाशी | धनारी गाड | बग्यालगांव | उत्तरकाशी-57 | डुण्डा | डुण्डा | 2004 | बग्यालगांव | कलीगांव | 0.00 | 3.86 | 3.86 | 570366 |
| 3 | भूमि संरक्षण वन प्रभाग उत्तरकाशी | धनारी गाड | कुलेथ | उत्तरकाशी-57 | डुण्डा | डुण्डा | 2004 | कुलेथ | भटवाडी | 0.00 | 2.18 | 2.18 | 570367 |
| 4 | भूमि संरक्षण वन प्रभाग उत्तरकाशी | धनारी गाड | भटवाडी धनारी | उत्तरकाशी-57 | डुण्डा | डुण्डा | 2004 | भटवाडी | भटवाडी | 0.00 | 6.03 | 6.03 | 570368 |
| 5 | भूमि संरक्षण वन प्रभाग उत्तरकाशी | धनारी गाड | पंचाणगांव | उत्तरकाशी-57 | डुण्डा | डुण्डा | 2002 | पंचाणगांव | पंचाणगांव | 0.00 | 2.64 | 2.64 | 570369 |
| 6 | भूमि संरक्षण वन प्रभाग उत्तरकाशी | धनारी गाड | बगसारी | उत्तरकाशी-57 | डुण्डा | डुण्डा | 2004 | बगसारी | बगसारी | 0.00 | 22.80 | 22.80 | 570370 |
| 7 | भूमि संरक्षण वन प्रभाग उत्तरकाशी | धनारी गाड | पिपली मंजकोट | उत्तरकाशी-57 | डुण्डा | डुण्डा | 2003 | मंजकोट | पिपली मंजकोट | 0.00 | 3.23 | 3.23 | 570371 |
| 8 | भूमि संरक्षण वन प्रभाग उत्तरकाशी | धनारी गाड | दिकबिजपुर | उत्तरकाशी-57 | डुण्डा | डुण्डा | 2002 | दिकबिजपुर | पिपली मंजकोट | 0.00 | 10.97 | 10.97 | 570372 |
| 9 | भूमि संरक्षण वन प्रभाग उत्तरकाशी | धनारी गाड | किरुण | उत्तरकाशी-57 | डुण्डा | डुण्डा | 2004 | किरुण | कोटी भाटगांव | 0.00 | 7.49 | 7.49 | 570373 |
| 10 | भूमि संरक्षण वन प्रभाग उत्तरकाशी | धनारी गाड | अस्तल | उत्तरकाशी-57 | डुण्डा | डुण्डा | 2004 | अस्तल | अस्तल | 0.00 | 15.79 | 15.79 | 570374 |
| 11 | भूमि संरक्षण वन प्रभाग उत्तरकाशी | धनारी गाड | दड़माली | उत्तरकाशी-57 | डुण्डा | डुण्डा | 2002 | दड़माली | पुजारगांव | 0.00 | 7.10 | 7.10 | 570375 |
| 12 | भूमि संरक्षण वन प्रभाग उत्तरकाशी | धनारी गाड | रनाडी | उत्तरकाशी-57 | डुण्डा | डुण्डा | 2002 | रनाडी | रनाडी | 0.00 | 6.99 | 6.99 | 570376 |
| 13 | भूमि संरक्षण वन प्रभाग उत्तरकाशी | धनारी गाड | दूगी | उत्तरकाशी-57 | डुण्डा | डुण्डा | 2003 | दूगी | दूगी | 0.00 | 5.12 | 5.12 | 570377 |
| 14 | भूमि संरक्षण वन प्रभाग उत्तरकाशी | धनारी गाड | पैणी भवान | उत्तरकाशी-57 | डुण्डा | डुण्डा | 2003 | पैणी भवान | पैणी भवान | 0.00 | 1.94 | 1.94 | 570378 |
| 15 | भूमि संरक्षण वन प्रभाग उत्तरकाशी | धनारी गाड | ईड | उत्तरकाशी-57 | डुण्डा | डुण्डा | 2002 | ईड | ईड | 0.00 | 6.85 | 6.85 | 570379 |
| 16 | भूमि संरक्षण वन प्रभाग उत्तरकाशी | धनारी गाड | दिकथोल | उत्तरकाशी-57 | डुण्डा | डुण्डा | 2002 | दिकथोल | दिकथोल | 0.00 | 3.65 | 3.65 | 570380 |
| 17 | भूमि संरक्षण वन प्रभाग उत्तरकाशी | धनारी गाड | चकोन | उत्तरकाशी-57 | डुण्डा | डुण्डा | 2004 | चकोन | चकोन | 0.00 | 4.66 | 4.66 | 570381 |
| 18 | भूमि संरक्षण वन प्रभाग उत्तरकाशी | धनारी गाड | कवागडी | उत्तरकाशी-57 | चिन्थाली सौंड | चिन्थाली सौंड | 2004 | कवागडी | कवागडी | 0.00 | 6.78 | 6.78 | 570435 |
| 19 | भूमि संरक्षण वन प्रभाग उत्तरकाशी | धनारी गाड | गढवालगाड | उत्तरकाशी-57 | चिन्थाली सौंड | चिन्थाली सौंड | 2004 | गढवालगाड | गढवालगाड | 0.00 | 1.19 | 1.19 | 570436 |
| 20 | भूमि संरक्षण वन प्रभाग उत्तरकाशी | धनारी गाड | जोगथ तल्ला | उत्तरकाशी-57 | चिन्थाली सौंड | चिन्थाली सौंड | 2004 | जोगथ तल्ला | जोगथ तल्ला | 0.00 | 1.09 | 1.09 | 570437 |
| 21 | भूमि संरक्षण वन प्रभाग उत्तरकाशी | धनारी गाड | जोगथ मल्ला | उत्तरकाशी-57 | चिन्थाली सौंड | चिन्थाली सौंड | 2004 | जोगथ मल्ला | जोगथ मल्ला | 0.00 | 1.11 | 1.11 | 570438 |
| 22 | भूमि संरक्षण वन प्रभाग उत्तरकाशी | धनारी गाड | कुमराडा | उत्तरकाशी-57 | चिन्थाली सौंड | चिन्थाली सौंड | 2003 | कुमराडा | कुमराडा | 0.00 | 5.21 | 5.21 | 570439 |
| 23 | भूमि संरक्षण वन प्रभाग उत्तरकाशी | धनारी गाड | अनोल | उत्तरकाशी-57 | चिन्थाली सौंड | चिन्थाली सौंड | 2003 | अनोल | अनोल | 0.00 | 3.64 | 3.64 | 570440 |
| 24 | भूमि संरक्षण वन प्रभाग उत्तरकाशी | धनारी गाड | हडियाणी | उत्तरकाशी-57 | चिन्थाली सौंड | चिन्थाली सौंड | 2003 | हडियाणी | अनोल | 0.00 | 15.68 | 15.68 | 570441 |
| 25 | भूमि संरक्षण वन प्रभाग उत्तरकाशी | धनारी गाड | पीपलखण्डा | उत्तरकाशी-57 | चिन्थाली सौंड | चिन्थाली सौंड | 2004 | पीपलखण्डा | चमियारी | 0.00 | 2.89 | 2.89 | 570442 |
| 26 | भूमि संरक्षण वन प्रभाग उत्तरकाशी | धनारी गाड | बघाणगांव | उत्तरकाशी-57 | चिन्थाली सौंड | चिन्थाली सौंड | 2004 | बघाणगांव | बघाणगांव | 0.00 | 6.47 | 6.47 | 570443 |
| 27 | भूमि संरक्षण वन प्रभाग उत्तरकाशी | धनारी गाड | बादसी | उत्तरकाशी-57 | चिन्थाली सौंड | चिन्थाली सौंड | 2003 | बादसी | बादसी | 0.00 | 1.48 | 1.48 | 570444 |
| 28 | भूमि संरक्षण वन प्रभाग उत्तरकाशी | धनारी गाड | भड़कोट | उत्तरकाशी-57 | चिन्थाली सौंड | चिन्थाली सौंड | 2004 | भड़कोट | भड़कोट | 0.00 | 6.19 | 6.19 | 570445 |
| 29 | भूमि संरक्षण वन प्रभाग उत्तरकाशी | धनारी गाड | मल्ली | उत्तरकाशी-57 | चिन्थाली सौंड | चिन्थाली सौंड | 2003 | मल्ली | मल्ली | 0.00 | 3.22 | 3.22 | 570446 |
| 30 | भूमि संरक्षण वन प्रभाग उत्तरकाशी | धनारी गाड | चांदपुर | उत्तरकाशी-57 | चिन्थाली सौंड | चिन्थाली सौंड | 2004 | चांदपुर | गमरी खास | 0.00 | 7.23 | 7.23 | 570447 |
| 31 | भूमि संरक्षण वन प्रभाग उत्तरकाशी | धनारी गाड | जसपुर | उत्तरकाशी-57 | चिन्थाली सौंड | चिन्थाली सौंड | 2004 | जसपुर | जसपुर | 0.00 | 4.65 | 4.65 | 570448 |
| 32 | भूमि संरक्षण वन प्रभाग उत्तरकाशी | धनारी गाड | रौतल | उत्तरकाशी-57 | चिन्थाली सौंड | चिन्थाली सौंड | 2004 | रौतल | रौतल | 0.00 | 5.62 | 5.62 | 570449 |

| क्रम संख्या | वन प्रभाग का नाम | राजि का नाम | वन पंचायत का नाम | जनपद का नाम व राष्ट्रीय कोड | तहसील का नाम | विकासखण्ड का नाम | वन पंचायत का गठन वर्ष | राजस्व ग्राम का नाम | ग्राम पंचायत का नाम | वन पंचायत का क्षेत्रफल (हेक्टेयर में) | | | वन पंचायत कोड |
|-------------|----------------------------------|-------------|------------------|-----------------------------|-----------------|------------------|-----------------------|---------------------|---------------------|---------------------------------------|----------|---------------|---------------|
| | | | | | | | | | | आरक्षित वन | सिविल वन | कुल क्षेत्रफल | |
| 1 | 2 | 3 | 4 | 5 | 6 | 7 | 8 | 9 | 10 | 11 | 12 | 13 | 14 |
| 33 | भूमि संरक्षण वन प्रभाग उत्तरकाशी | धनारी गाड | बल्डोगी | उत्तरकाशी-57 | चिन्ग्याली सौंड | चिन्ग्याली सौंड | 2002 | बल्डोगी | बल्डोगी | 0.00 | 6.37 | 6.37 | 570450 |
| 34 | भूमि संरक्षण वन प्रभाग उत्तरकाशी | धनारी गाड | अदनी | उत्तरकाशी-57 | चिन्ग्याली सौंड | चिन्ग्याली सौंड | 2003 | अदनी | अदनी | 0.00 | 5.58 | 5.58 | 570451 |
| 35 | भूमि संरक्षण वन प्रभाग उत्तरकाशी | धनारी गाड | छोटी मणी | उत्तरकाशी-57 | चिन्ग्याली सौंड | चिन्ग्याली सौंड | 2003 | छोटी मणी | छोटी मणी | 0.00 | 8.91 | 8.91 | 570452 |
| 36 | भूमि संरक्षण वन प्रभाग उत्तरकाशी | धनारी गाड | बरोल | उत्तरकाशी-57 | चिन्ग्याली सौंड | चिन्ग्याली सौंड | 2003 | बरोल | बरोल | 0.00 | 5.47 | 5.47 | 570453 |
| 37 | भूमि संरक्षण वन प्रभाग उत्तरकाशी | धनारी गाड | तुल्याडा | उत्तरकाशी-57 | चिन्ग्याली सौंड | चिन्ग्याली सौंड | 2002 | तुल्याडा | तुल्याडा | 0.00 | 14.37 | 14.37 | 570454 |
| 38 | भूमि संरक्षण वन प्रभाग उत्तरकाशी | इन्द्रावती | अलेथ | उत्तरकाशी-57 | जोशियाडा | भटवाड़ी | 2004 | अलेथ | अलेथ | 0.00 | 3.79 | 3.79 | 570415 |
| 39 | भूमि संरक्षण वन प्रभाग उत्तरकाशी | इन्द्रावती | दोबाह लगा धलन | उत्तरकाशी-57 | जोशियाडा | भटवाड़ी | 2002 | दोबाह लगा धलन | दोबाह लगा धलन | 0.00 | 2.15 | 2.15 | 570416 |
| 40 | भूमि संरक्षण वन प्रभाग उत्तरकाशी | इन्द्रावती | कोटियालगाव | उत्तरकाशी-57 | जोशियाडा | भटवाड़ी | 2005 | कोटियालगाव | कोटियालगाव | 0.00 | 2.55 | 2.55 | 570417 |
| 41 | भूमि संरक्षण वन प्रभाग उत्तरकाशी | इन्द्रावती | नेताला | उत्तरकाशी-57 | जोशियाडा | भटवाड़ी | 2002 | नेताला | नेताला | 0.00 | 10.29 | 10.29 | 570418 |
| 42 | भूमि संरक्षण वन प्रभाग उत्तरकाशी | इन्द्रावती | सिरोर | उत्तरकाशी-57 | जोशियाडा | भटवाड़ी | 2004 | सिरोर | सिरोर | 0.00 | 10.98 | 10.98 | 570419 |
| 43 | भूमि संरक्षण वन प्रभाग उत्तरकाशी | इन्द्रावती | मस्ताड़ी | उत्तरकाशी-57 | जोशियाडा | भटवाड़ी | 2002 | मस्ताड़ी | मस्ताड़ी | 0.00 | 3.22 | 3.22 | 570420 |
| 44 | भूमि संरक्षण वन प्रभाग उत्तरकाशी | इन्द्रावती | मानपुर | उत्तरकाशी-57 | जोशियाडा | भटवाड़ी | 2004 | मानपुर | मानपुर | 0.00 | 1.46 | 1.46 | 570421 |
| 45 | भूमि संरक्षण वन प्रभाग उत्तरकाशी | इन्द्रावती | साडा | उत्तरकाशी-57 | जोशियाडा | भटवाड़ी | 2005 | साडा | साडा | 0.00 | 2.81 | 2.81 | 570422 |
| 46 | भूमि संरक्षण वन प्रभाग उत्तरकाशी | इन्द्रावती | डांग | उत्तरकाशी-57 | जोशियाडा | भटवाड़ी | 2005 | डांग | डांग | 0.00 | 1.52 | 1.52 | 570423 |
| 47 | भूमि संरक्षण वन प्रभाग उत्तरकाशी | इन्द्रावती | लदाड़ी | उत्तरकाशी-57 | जोशियाडा | भटवाड़ी | 2005 | लदाड़ी | लदाड़ी | 0.00 | 0.51 | 0.51 | 570424 |
| 48 | भूमि संरक्षण वन प्रभाग उत्तरकाशी | इन्द्रावती | चामकोट | उत्तरकाशी-57 | जोशियाडा | भटवाड़ी | 2004 | चामकोट | चामकोट | 0.00 | 2.49 | 2.49 | 570425 |
| 49 | भूमि संरक्षण वन प्रभाग उत्तरकाशी | इन्द्रावती | कन्सेण | उत्तरकाशी-57 | जोशियाडा | भटवाड़ी | 2004 | कन्सेण | कन्सेण | 0.00 | 2.83 | 2.83 | 570426 |
| 50 | भूमि संरक्षण वन प्रभाग उत्तरकाशी | इन्द्रावती | जसपुर | उत्तरकाशी-57 | जोशियाडा | भटवाड़ी | 2004 | जसपुर | जसपुर | 0.00 | 0.96 | 0.96 | 570427 |
| 51 | भूमि संरक्षण वन प्रभाग उत्तरकाशी | इन्द्रावती | पोखरी | उत्तरकाशी-57 | जोशियाडा | भटवाड़ी | 2005 | पोखरी | पोखरी | 0.00 | 1.85 | 1.85 | 570428 |
| 52 | भूमि संरक्षण वन प्रभाग उत्तरकाशी | इन्द्रावती | सिल्याण | उत्तरकाशी-57 | जोशियाडा | भटवाड़ी | 2005 | सिल्याण | सिल्याण | 0.00 | 2.46 | 2.46 | 570429 |
| 53 | भूमि संरक्षण वन प्रभाग उत्तरकाशी | इन्द्रावती | निराकोट | उत्तरकाशी-57 | जोशियाडा | भटवाड़ी | 2005 | निराकोट | निराकोट | 0.00 | 0.84 | 0.84 | 570430 |
| 54 | भूमि संरक्षण वन प्रभाग उत्तरकाशी | इन्द्रावती | तिलोथ | उत्तरकाशी-57 | जोशियाडा | भटवाड़ी | 2005 | तिलोथ | तिलोथ | 0.00 | 9.64 | 9.64 | 570431 |
| 55 | भूमि संरक्षण वन प्रभाग उत्तरकाशी | इन्द्रावती | बौंगा | उत्तरकाशी-57 | जोशियाडा | भटवाड़ी | 2005 | बौंगा | बौंगा | 0.00 | 5.70 | 5.70 | 570432 |
| 56 | भूमि संरक्षण वन प्रभाग उत्तरकाशी | जामक | बायणा | उत्तरकाशी-57 | भटवाड़ी | भटवाड़ी | 2005 | बायणा | बायणा | 0.00 | 6.09 | 6.09 | 570399 |
| 57 | भूमि संरक्षण वन प्रभाग उत्तरकाशी | जामक | पाही | उत्तरकाशी-57 | भटवाड़ी | भटवाड़ी | 2002 | पाही | पाही | 0.00 | 18.45 | 18.45 | 570400 |
| 58 | भूमि संरक्षण वन प्रभाग उत्तरकाशी | जामक | मेला टिपरी | उत्तरकाशी-57 | भटवाड़ी | भटवाड़ी | 2004 | मेला टिपरी | मेला टिपरी | 0.00 | 5.64 | 5.64 | 570401 |
| 59 | भूमि संरक्षण वन प्रभाग उत्तरकाशी | जामक | जामक | उत्तरकाशी-57 | भटवाड़ी | भटवाड़ी | 2001 | जामक | जामक | 0.00 | 6.94 | 6.94 | 570402 |

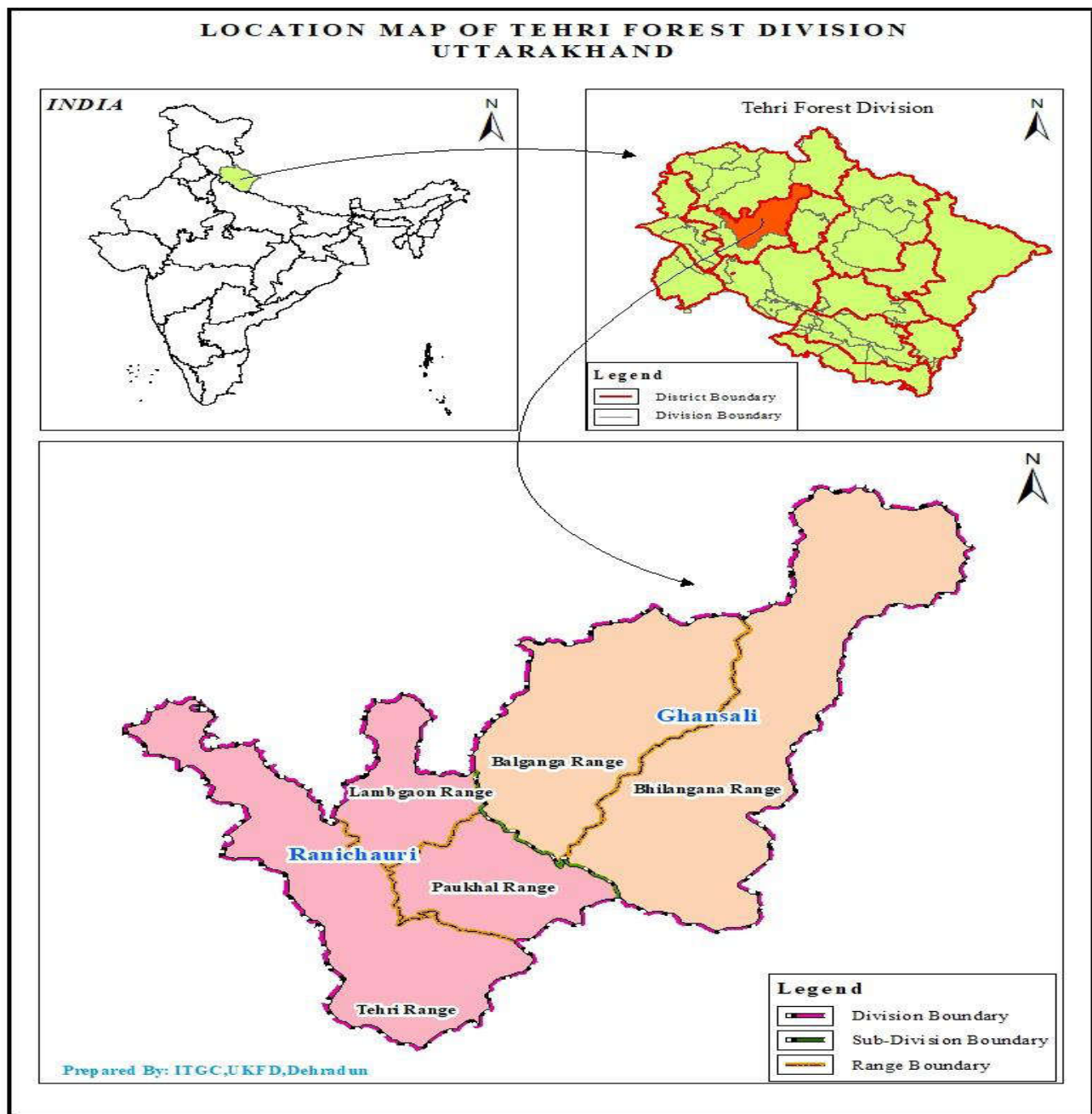
| क्रम संख्या | वन प्रभाग का नाम | राजि का नाम | वन पंचायत का नाम | जनपद का नाम व राष्ट्रीय कोड | तहसील का नाम | विकासखण्ड का नाम | वन पंचायत का गठन वर्ष | राजस्व ग्राम का नाम | ग्राम पंचायत का नाम | वन पंचायत का क्षेत्रफल (हेक्टेयर में) | | | वन पंचायत कोड |
|--------------------------------------|----------------------------------|------------------|--|-----------------------------|--------------|------------------|-----------------------|---------------------|---------------------|---------------------------------------|----------|---------------|---------------|
| | | | | | | | | | | आरक्षित वन | सिविल वन | कुल क्षेत्रफल | |
| 1 | 2 | 3 | 4 | 5 | 6 | 7 | 8 | 9 | 10 | 11 | 12 | 13 | 14 |
| 60 | भूमि संरक्षण वन प्रभाग उत्तरकाशी | जामक | मनेरी | उत्तरकाशी-57 | भटवाड़ी | भटवाड़ी | 2005 | मनेरी | मनेरी | 0.00 | 22.86 | 22.86 | 570403 |
| 61 | भूमि संरक्षण वन प्रभाग उत्तरकाशी | जामक | हिडसारी | उत्तरकाशी-57 | भटवाड़ी | भटवाड़ी | 2005 | हिडसारी | हिडसारी | 0.00 | 3.60 | 3.60 | 570404 |
| 62 | भूमि संरक्षण वन प्रभाग उत्तरकाशी | जामक | सैज | उत्तरकाशी-57 | भटवाड़ी | भटवाड़ी | 2004 | सैज | सैज | 0.00 | 3.01 | 3.01 | 570405 |
| 63 | भूमि संरक्षण वन प्रभाग उत्तरकाशी | जामक | औंगी | उत्तरकाशी-57 | भटवाड़ी | भटवाड़ी | 2005 | औंगी | औंगी | 0.00 | 3.77 | 3.77 | 570406 |
| 64 | भूमि संरक्षण वन प्रभाग उत्तरकाशी | जामक | कनेथ | उत्तरकाशी-57 | भटवाड़ी | भटवाड़ी | 2005 | कनेथ | कनेथ | 0.00 | 6.56 | 6.56 | 570407 |
| 65 | भूमि संरक्षण वन प्रभाग उत्तरकाशी | जामक | जखोल | उत्तरकाशी-57 | भटवाड़ी | भटवाड़ी | 2002 | जखोल | जखोल | 0.00 | 9.73 | 9.73 | 570408 |
| 66 | भूमि संरक्षण वन प्रभाग उत्तरकाशी | जामक | गोरसाली | उत्तरकाशी-57 | भटवाड़ी | भटवाड़ी | 2004 | गोरसाली | गोरसाली | 0.00 | 25.94 | 25.94 | 570409 |
| 67 | भूमि संरक्षण वन प्रभाग उत्तरकाशी | जामक | जोंकाणी | उत्तरकाशी-57 | भटवाड़ी | भटवाड़ी | 2004 | जोंकाणी | गोरसाली | 0.00 | 8.03 | 8.03 | 570410 |
| 68 | भूमि संरक्षण वन प्रभाग उत्तरकाशी | जामक | लाटा | उत्तरकाशी-57 | भटवाड़ी | भटवाड़ी | 2004 | लाटा | लाटा | 0.00 | 14.21 | 14.21 | 570411 |
| 69 | भूमि संरक्षण वन प्रभाग उत्तरकाशी | जामक | लाटा मय गौरी | उत्तरकाशी-57 | भटवाड़ी | भटवाड़ी | 2004 | लाटा मय गौरी | लाटा | 0.00 | 5.26 | 5.26 | 570412 |
| 70 | भूमि संरक्षण वन प्रभाग उत्तरकाशी | जामक | नटीण | उत्तरकाशी-57 | भटवाड़ी | भटवाड़ी | 2004 | नटीण | नटीण | 0.00 | 4.29 | 4.29 | 570413 |
| 71 | भूमि संरक्षण वन प्रभाग उत्तरकाशी | जामक | हीना | उत्तरकाशी-57 | जोशियाड़ा | भटवाड़ी | 2004 | हीना | हीना | 0.00 | 5.04 | 5.04 | 570414 |
| 72 | भूमि संरक्षण वन प्रभाग उत्तरकाशी | जलकुरगाड द्वितीय | पोखरियाल गांव | उत्तरकाशी-57 | धौन्तरी | डुण्डा | 2004 | पोखरियाल गांव | पोखरियाल गांव | 0.00 | 66.07 | 66.07 | 570388 |
| 73 | भूमि संरक्षण वन प्रभाग उत्तरकाशी | जलकुरगाड द्वितीय | गढ़थाती | उत्तरकाशी-57 | धौन्तरी | डुण्डा | 2004 | गढ़थाती | गढ़थाती | 0.00 | 1.73 | 1.73 | 570389 |
| 74 | भूमि संरक्षण वन प्रभाग उत्तरकाशी | जलकुरगाड द्वितीय | न्यूगांव | उत्तरकाशी-57 | धौन्तरी | डुण्डा | 2004 | न्यूगांव | न्यूगांव | 0.00 | 1.24 | 1.24 | 570390 |
| 75 | भूमि संरक्षण वन प्रभाग उत्तरकाशी | जलकुरगाड द्वितीय | गोरसाडा | उत्तरकाशी-57 | धौन्तरी | डुण्डा | 2002 | गोरसाडा | गोरसाडा | 0.00 | 10.34 | 10.34 | 570391 |
| 76 | भूमि संरक्षण वन प्रभाग उत्तरकाशी | जलकुरगाड द्वितीय | उडरी | उत्तरकाशी-57 | धौन्तरी | डुण्डा | 2004 | उडरी | उडरी | 0.00 | 7.44 | 7.44 | 570392 |
| 77 | भूमि संरक्षण वन प्रभाग उत्तरकाशी | जलकुरगाड द्वितीय | मट्टी | उत्तरकाशी-57 | धौन्तरी | डुण्डा | 2004 | मट्टी | मट्टी | 0.00 | 10.82 | 10.82 | 570393 |
| 78 | भूमि संरक्षण वन प्रभाग उत्तरकाशी | जलकुरगाड द्वितीय | नैपड़ | उत्तरकाशी-57 | धौन्तरी | डुण्डा | 2004 | नैपड़ | नैपड़ | 0.00 | 3.63 | 3.63 | 570394 |
| 79 | भूमि संरक्षण वन प्रभाग उत्तरकाशी | जलकुरगाड द्वितीय | भैन्त | उत्तरकाशी-57 | धौन्तरी | डुण्डा | 2004 | भैन्त | भैन्त | 0.00 | 6.29 | 6.29 | 570395 |
| 80 | भूमि संरक्षण वन प्रभाग उत्तरकाशी | जलकुरगाड द्वितीय | धनेटी | उत्तरकाशी-57 | धौन्तरी | डुण्डा | 2004 | धनेटी | धनेटी | 0.00 | 10.31 | 10.31 | 570396 |
| 81 | भूमि संरक्षण वन प्रभाग उत्तरकाशी | जलकुरगाड द्वितीय | बडेथ | उत्तरकाशी-57 | धौन्तरी | डुण्डा | 2002 | बडेथ | बडेथ | 0.00 | 29.12 | 29.12 | 570397 |
| 82 | भूमि संरक्षण वन प्रभाग उत्तरकाशी | जलकुरगाड द्वितीय | बागी | उत्तरकाशी-57 | धौन्तरी | डुण्डा | 2004 | बागी | बागी | 0.00 | 1.46 | 1.46 | 570398 |
| 83 | भूमि संरक्षण वन प्रभाग उत्तरकाशी | जलकुरगाड प्रथम | चौन्दियाट गांव | उत्तरकाशी-57 | धौन्तरी | डुण्डा | 2004 | चौन्दियाट गांव | चौन्दियाट गांव | 0.00 | 1.01 | 1.01 | 570382 |
| 84 | भूमि संरक्षण वन प्रभाग उत्तरकाशी | जलकुरगाड प्रथम | सौड | उत्तरकाशी-57 | धौन्तरी | डुण्डा | 2004 | सौड | सौड | 0.00 | 3.32 | 3.32 | 570383 |
| 85 | भूमि संरक्षण वन प्रभाग उत्तरकाशी | जलकुरगाड प्रथम | दिखोली | उत्तरकाशी-57 | धौन्तरी | डुण्डा | 2002 | दिखोली | दिखोली | 0.00 | 2.26 | 2.26 | 570384 |
| 86 | भूमि संरक्षण वन प्रभाग उत्तरकाशी | जलकुरगाड प्रथम | लोदाड़ा | उत्तरकाशी-57 | धौन्तरी | डुण्डा | 2004 | लोदाड़ा | लोदाड़ा | 0.00 | 1.12 | 1.12 | 570385 |
| 87 | भूमि संरक्षण वन प्रभाग उत्तरकाशी | जलकुरगाड प्रथम | भेटियारा | उत्तरकाशी-57 | धौन्तरी | डुण्डा | 2004 | भेटियारा | भेटियारा | 0.00 | 9.00 | 9.00 | 570386 |
| 88 | भूमि संरक्षण वन प्रभाग उत्तरकाशी | जलकुरगाड प्रथम | कुमारकोट | उत्तरकाशी-57 | धौन्तरी | डुण्डा | 2004 | कुमारकोट | कुमारकोट | 0.00 | 6.13 | 6.13 | 570387 |
| 89 | भूमि संरक्षण वन प्रभाग उत्तरकाशी | जलकुरगाड प्रथम | बड़ीमणी | उत्तरकाशी-57 | चिन्थाली सौड | चिन्थाली सौड | 2003 | बड़ीमणी | बड़ीमणी | 0.00 | 8.07 | 8.07 | 570433 |
| 90 | भूमि संरक्षण वन प्रभाग उत्तरकाशी | जलकुरगाड प्रथम | भलडगांव | उत्तरकाशी-57 | चिन्थाली सौड | चिन्थाली सौड | 2004 | भलडगांव | बड़ीमणी | 0.00 | 1.62 | 1.62 | 570434 |
| कुल वन पंचायतों की संख्या= 90 | | | कुल क्षेत्रफल= 623.15 Ha (आरक्षित भूमि/वन= 0.00 Ha, सिविल भूमि/वन= 623.15 Ha) | | | | | | | | | | |

*घात- भूमि संरक्षण उत्तरकाशी वन प्रभाग, उत्तरकाशी के अन्तर्गत आने वाली वन पंचायतों से सम्बन्धित उक्त सूची को जिलाधिकारी उत्तरकाशी से प्राप्त राजस्व अभिलेखों के आंकड़ों के आधार पर संधारित किया गया है।

12.2— अपर यमुना, वन प्रभाग, बड़कोट उत्तरकाशी

प्रभाग का गठन व भौगोलिक स्थिति:

अपर यमुना, वन प्रभाग, बड़कोट उत्तरकाशी जनपद के तलीय एवं पर्वतीय क्षेत्र में स्थित है। वन प्रभाग का मुख्यालय देहरादून से लगभग **135 किलो मीटर** की दूरी पर बड़कोट शहर में स्थित है। अपर यमुना, वन प्रभाग, बड़कोट का सृजन तत्कालीन यमुना वन प्रभाग से शासनादेश संख्या 2094/14-4-88 दिनांक-13 मई 1988 द्वारा पुनर्गठन किये जाने के फलस्वरूप हुआ। अपर यमुना वन



प्रभाग का क्षेत्र हिमालय पर्वत श्रृंखलाओं से जुड़ा हुआ भौमिकीय दृष्टि से अति संवेदनशील पर्वतीय भू-भाग है। मुख्यतः ढीली-ढाली अवसादी चट्टानों से बने होने के कारण इस युवा पर्वत श्रृंखला की भू-भौतिकीय शाक्तियाँ अस्थिर हैं। इसके तीव्र ढालों के कारण प्रभाग से निकलने वाले जल प्रवाह के स्रोत अत्यन्त गतिशील तथा भू-क्षरणकारी हैं। भू-क्षरण के कारण वन क्षेत्र भी बहुत उथली मृदा वाले हैं। विकास के साथ वन प्रभाग के आबादी वाले क्षेत्रों को मोटर मार्ग से जोड़ने के उद्देश्य से किये गये निर्माण के कारण भू-क्षरण तथा पर्वतीय ढालों में असन्तुलन एवं अस्थिरता की गम्भीर वृद्धि हुई है।

क्षेत्रफल का विवरण:

प्रभाग के क्षेत्रान्तर्गत कुल 184 वन पंचायतें गठित हैं, जो 03 तहसीलों (बड़कोट, उप तहसील बर्नीगाड़, पुरोला) एवं 02 विकास खण्डों (बड़कोट, पुरोला) में विस्तारित हैं। अपर यमुना, वन प्रभाग, बड़कोट में अवस्थित वन पंचायतों की संख्या एवं क्षेत्रफल का विवरण—

| तहसील का नाम | राजि का नाम | विकास खण्ड का नाम | वन पंचायतों की संख्या | कुल क्षेत्रफल (हे०) |
|--------------------|-------------|-------------------|-----------------------|---------------------|
| बड़कोट | यमुनोत्री | नौगांव | 09 | 118.502 |
| बड़कोट | रवाई | नौगांव | 62 | 1198.637 |
| उप तहसील बर्नीगाड़ | मुगरसन्ती | नौगांव | 16 | 182.544 |
| बड़कोट | मुगरसन्ती | नौगांव | 27 | 368.299 |
| उप तहसील बर्नीगाड़ | नैगांव | नौगांव | 42 | 456.081 |
| पुरोला | नौगांव | नौगांव | 05 | 15.865 |
| बड़कोट | कुथनौर | नौगांव | 15 | 80.446 |
| पुरोला | कुथनौर | नौगांव | 08 | 134.558 |
| योग— | | | 184 | 2554.932 |

वन्यजीवों एवं वनस्पतियों का विवरण:

अपर यमुना, वन प्रभाग, बड़कोट उत्तरकाशी में स्थित वन पंचायतों में मुख्यतः धौड़ी, असैन, खैर, हल्दू, अमलताश, झींगन, सेमला, चीड़, बांज, बुरांस, अयांर, काफल, कन्जू, मोरू, आवला, सांदन, कचनार, भीमल, खैर, बेल, साल, सुरू, सैन, असेर, जामुन, रोहिणी, गुरियाल, तुन, बांस, सुरई, अयांर, देवदार, फर, खड़िक आदि प्रजाति के वन स्थित हैं। निजी खेतों व अन्य स्थानों पर मुख्यतः चीड़, काफल, भीमल, झींगन, अयांर, बुरांस, मोरू, कचनार, रोहिणी, धौड़ी, खड़िक, तिमला, चूलू, डैकण, आवला, असैन, खैर, अमलताश, गुरियाल, सेमला, बांस, कुसुम, अमरूद, यूकेलिप्टस, बेडू, पीपल, बहेड़ा, हरड़, गुलर, बैरोला, खैणु, गैठी आदि प्रजाति के वृक्ष हैं। इस के अतिरिक्त विभिन्न प्रकार की औषधीय प्रजातियां जैसे सतावर, अश्वगन्धा, घृतकुमारी, गिलोय, सर्पगन्धा, तेजपत्ता, लेमनग्रास, जावाग्रास, वन तुलसी आदि भी इस वन प्रभाग के अंतर्गत प्रचुरता में पायी जाती हैं। इस के अतिरिक्त शाक एवं झाड़ी के रूप में करोन्दा, भेकल, लैन्टाना, मतकुकड़ा, तुंगला, धौला, सकिना, बासिंगा, बेन्डू, कुन्ना, कुणीजा, कुरी आदि व कुमेरिया, ताछिला, बाबला, दूब, चुप्पा आदि घासों व मालझन आदि प्रजाति की बेल अथवा लताएँ भी इन वन क्षेत्रों में काफी प्रचुर मात्रा में पायी जाती हैं। वन प्रभाग के वन क्षेत्रों अथवा पंचायती वन क्षेत्रों में मुख्यतः गुलदार, भालू, घोरल, काकड़, सेही सियार, पर्वतीय लोमड़ी, मुर्गियां, चिड़ियां, चितरौल, जंगली बिल्ली, छिपकलियां, मेंढक, सांप, आदि वन्य जीव मुख्य रूप से पाये जाते हैं।

वन पंचायत निर्देशिका- *अपर यमुना वन प्रभाग, बड़कोट

| क्रम संख्या | वन प्रभाग का नाम | राजि का नाम | वन पंचायत का नाम | जनपद का नाम व राष्ट्रीय कोड | तहसील का नाम | विकासखण्ड का नाम | वन पंचायत का गठन वर्ष | राजस्व ग्राम का नाम | ग्राम पंचायत का नाम | वन पंचायत का क्षेत्रफल (हेक्टेयर में) | | | वन पंचायत कोड |
|-------------|---------------------|-------------|------------------|-----------------------------|--------------|------------------|-----------------------|---------------------|---------------------|---------------------------------------|----------|---------------|---------------|
| | | | | | | | | | | आरक्षित वन | सिविल वन | कुल क्षेत्रफल | |
| 1 | 2 | 3 | 4 | 5 | 6 | 7 | 8 | 9 | 10 | 11 | 12 | 13 | 14 |
| 1 | अपर यमुना वन प्रभाग | यमुनोत्री | खरसाली | उत्तरकाशी-57 | बड़कोट | नौगांव | 02-07-2002 | खरसाली | खरसाली | 0.00 | 3.32 | 3.32 | 570513 |
| 2 | अपर यमुना वन प्रभाग | यमुनोत्री | नारायणपुरी | उत्तरकाशी-57 | बड़कोट | नौगांव | 19-01-2002 | नारायणपुरी | नारायणपुरी | 0.00 | 2.61 | 2.61 | 570514 |
| 3 | अपर यमुना वन प्रभाग | यमुनोत्री | बनास | उत्तरकाशी-57 | बड़कोट | नौगांव | 19-01-2002 | बनास | बनास | 0.00 | 1.61 | 1.61 | 570515 |
| 4 | अपर यमुना वन प्रभाग | यमुनोत्री | दुर्विल | उत्तरकाशी-57 | बड़कोट | नौगांव | 10-07-2002 | दुर्विल | दुर्विल | 0.00 | 3.70 | 3.70 | 570516 |
| 5 | अपर यमुना वन प्रभाग | यमुनोत्री | निसणी | उत्तरकाशी-57 | बड़कोट | नौगांव | 10-07-2002 | निसणी | निसणी | 0.00 | 2.36 | 2.36 | 570517 |
| 6 | अपर यमुना वन प्रभाग | यमुनोत्री | पिण्डकी मदेश | उत्तरकाशी-57 | बड़कोट | नौगांव | 27-05-1988 | पिण्डकी मदेश | पिण्डकी मदेश | 0.00 | 6.91 | 6.91 | 570518 |
| 7 | अपर यमुना वन प्रभाग | यमुनोत्री | बाडिया | उत्तरकाशी-57 | बड़कोट | नौगांव | 06-03-2004 | बाडिया | बाडिया | 40.00 | 0.00 | 40.00 | 570519 |
| 8 | अपर यमुना वन प्रभाग | यमुनोत्री | दांगुणगांव | उत्तरकाशी-57 | बड़कोट | नौगांव | 06-03-2004 | दांगुणगांव | दांगुणगांव | 40.00 | 0.00 | 40.00 | 570520 |
| 9 | अपर यमुना वन प्रभाग | यमुनोत्री | राना | उत्तरकाशी-57 | बड़कोट | नौगांव | 06-03-2004 | राना | राना | 18.00 | 0.00 | 18.00 | 570521 |
| 10 | अपर यमुना वन प्रभाग | कुथनौर | कुठार | उत्तरकाशी-57 | बड़कोट | नौगांव | 06-01-1988 | कुठार | कुठार | 0.00 | 7.77 | 7.77 | 570522 |
| 11 | अपर यमुना वन प्रभाग | कुथनौर | कुपड़ा | उत्तरकाशी-57 | बड़कोट | नौगांव | 10-07-2002 | कुपड़ा | कुपड़ा | 0.00 | 2.70 | 2.70 | 570523 |
| 12 | अपर यमुना वन प्रभाग | कुथनौर | कुन्साला | उत्तरकाशी-57 | बड़कोट | नौगांव | 19-01-2002 | कुन्साला | कुन्साला | 0.00 | 1.37 | 1.37 | 570524 |
| 13 | अपर यमुना वन प्रभाग | कुथनौर | त्रिखली | उत्तरकाशी-57 | बड़कोट | नौगांव | 06-03-2004 | त्रिखली | कुन्साला | 0.00 | 3.45 | 3.45 | 570525 |
| 14 | अपर यमुना वन प्रभाग | कुथनौर | कुथनौर | उत्तरकाशी-57 | बड़कोट | नौगांव | 06-01-1988 | कुथनौर | कुथनौर | 0.00 | 3.70 | 3.70 | 570526 |
| 15 | अपर यमुना वन प्रभाग | कुथनौर | पाली | उत्तरकाशी-57 | बड़कोट | नौगांव | 19-01-2002 | पाली | पाली | 0.00 | 1.89 | 1.89 | 570527 |
| 16 | अपर यमुना वन प्रभाग | कुथनौर | बजरी | उत्तरकाशी-57 | बड़कोट | नौगांव | 02-11-2003 | बजरी | बजरी | 0.00 | 1.64 | 1.64 | 570528 |
| 17 | अपर यमुना वन प्रभाग | कुथनौर | पुजारगांव | उत्तरकाशी-57 | बड़कोट | नौगांव | 07-10-20020 | पुजारगांव | पाली | 0.00 | 1.26 | 1.26 | 570529 |
| 18 | अपर यमुना वन प्रभाग | कुथनौर | हलना | उत्तरकाशी-57 | बड़कोट | नौगांव | 04-03-2004 | हलना | हलना | 20.00 | 0.00 | 20.00 | 570530 |
| 19 | अपर यमुना वन प्रभाग | कुथनौर | धान | उत्तरकाशी-57 | बड़कोट | नौगांव | 19-01-2002 | धान | धान | 0.00 | 1.53 | 1.53 | 570548 |
| 20 | अपर यमुना वन प्रभाग | कुथनौर | किसाला | उत्तरकाशी-57 | बड़कोट | नौगांव | 06-05-2004 | किसाला | किसाला | 10.00 | 0.00 | 10.00 | 570549 |
| 21 | अपर यमुना वन प्रभाग | कुथनौर | फूलधार | उत्तरकाशी-57 | बड़कोट | नौगांव | 06-01-1988 | गौल | फूलधार | 0.00 | 2.49 | 2.49 | 570550 |
| 22 | अपर यमुना वन प्रभाग | कुथनौर | स्यालब | उत्तरकाशी-57 | बड़कोट | नौगांव | 06-05-2004 | स्यालब | स्यालब | 10.00 | 0.00 | 10.00 | 570551 |
| 23 | अपर यमुना वन प्रभाग | कुथनौर | सुकण | उत्तरकाशी-57 | बड़कोट | नौगांव | 06-05-2004 | सुकण | सुकण | 10.00 | 0.00 | 10.00 | 570552 |
| 24 | अपर यमुना वन प्रभाग | कुथनौर | कुर्सिल | उत्तरकाशी-57 | बड़कोट | नौगांव | 06-05-2004 | कुर्सिल | कुर्सिल | 0.00 | 2.64 | 2.64 | 570553 |
| 25 | अपर यमुना वन प्रभाग | कुथनौर | ल्वेटाड़ी | उत्तरकाशी-57 | पुरोला | नौगांव | 2001 | ल्वेटाड़ी | सरगांव | 0.00 | 11.50 | 11.50 | 570631 |
| 26 | अपर यमुना वन प्रभाग | कुथनौर | सरगांव | उत्तरकाशी-57 | पुरोला | नौगांव | 1998 | सरगांव | सरगांव | 0.00 | 9.21 | 9.21 | 570632 |
| 27 | अपर यमुना वन प्रभाग | कुथनौर | डिंगाड़ी | उत्तरकाशी-57 | पुरोला | नौगांव | 1994 | डिंगाड़ी | सरगांव | 0.00 | 67.37 | 67.37 | 570633 |
| 28 | अपर यमुना वन प्रभाग | कुथनौर | किमडार | उत्तरकाशी-57 | पुरोला | नौगांव | 1994 | किमडार | कसलौं | 0.00 | 18.93 | 18.93 | 570634 |

| क्रम संख्या | वन प्रभाग का नाम | राजि का नाम | वन पंचायत का नाम | जनपद का नाम व राष्ट्रीय कोड | तहसील का नाम | विकासखण्ड का नाम | वन पंचायत का गठन वर्ष | राजस्व ग्राम का नाम | ग्राम पंचायत का नाम | वन पंचायत का क्षेत्रफल (हेक्टेयर में) | | | वन पंचायत कोड |
|-------------|---------------------|-------------|-------------------------|-----------------------------|-------------------|------------------|-----------------------|-------------------------|---------------------|---------------------------------------|----------|---------------|---------------|
| | | | | | | | | | | आरक्षित वन | सिविल वन | कुल क्षेत्रफल | |
| 1 | 2 | 3 | 4 | 5 | 6 | 7 | 8 | 9 | 10 | 11 | 12 | 13 | 14 |
| 29 | अपर यमुना वन प्रभाग | कुथनौर | छानिगांव | उत्तरकाशी-57 | पुरोला | नौगांव | 2002 | छानिगांव | पौन्टी | 0.00 | 2.52 | 2.52 | 570635 |
| 30 | अपर यमुना वन प्रभाग | कुथनौर | कसली | उत्तरकाशी-57 | पुरोला | नौगांव | 1995 | कसली | कसली | 0.00 | 4.11 | 4.11 | 570636 |
| 31 | अपर यमुना वन प्रभाग | कुथनौर | गौल (बडियार) | उत्तरकाशी-57 | पुरोला | नौगांव | 17.06.1995 | गौल | पौन्टी | 0.00 | 1.53 | 1.53 | 570637 |
| 32 | अपर यमुना वन प्रभाग | कुथनौर | पौन्टी (बडियार) | उत्तरकाशी-57 | पुरोला | नौगांव | 2002 | पौन्टी | पौन्टी | 0.00 | 19.39 | 19.39 | 570638 |
| 33 | अपर यमुना वन प्रभाग | मुगरसन्ती | तियां | उत्तरकाशी-57 | उप तहसील बर्नीगाड | नौगांव | 10-01-2002 | तिया | तिया | 0.00 | 4.81 | 4.81 | 570455 |
| 34 | अपर यमुना वन प्रभाग | मुगरसन्ती | कलोगी | उत्तरकाशी-57 | उप तहसील बर्नीगाड | नौगांव | 06-01-1988 | कलोगी | कलोगी | 0.00 | 16.21 | 16.21 | 570456 |
| 35 | अपर यमुना वन प्रभाग | मुगरसन्ती | धारी पल्ली | उत्तरकाशी-57 | उप तहसील बर्नीगाड | नौगांव | 25-03-2004 | धारी पल्ली | धारी पल्ली | 22.68 | 0.00 | 22.68 | 570457 |
| 36 | अपर यमुना वन प्रभाग | मुगरसन्ती | दारसौं | उत्तरकाशी-57 | उप तहसील बर्नीगाड | नौगांव | 19-01-2002 | दारसौं | दारसौं | 0.00 | 2.51 | 2.51 | 570463 |
| 37 | अपर यमुना वन प्रभाग | मुगरसन्ती | कफनौल | उत्तरकाशी-57 | उप तहसील बर्नीगाड | नौगांव | 02-11-2003 | कफनौल | कफनौल | 0.00 | 1.88 | 1.88 | 570464 |
| 38 | अपर यमुना वन प्रभाग | मुगरसन्ती | ठोल्यांका | उत्तरकाशी-57 | उप तहसील बर्नीगाड | नौगांव | 10-07-2002 | ठोल्यांका | ठोल्यांका | 0.00 | 4.10 | 4.10 | 570466 |
| 39 | अपर यमुना वन प्रभाग | मुगरसन्ती | तेड़ा | उत्तरकाशी-57 | उप तहसील बर्नीगाड | नौगांव | 19-01-2002 | तेड़ा | तेड़ा | 0.00 | 2.32 | 2.32 | 570473 |
| 40 | अपर यमुना वन प्रभाग | मुगरसन्ती | बिल्ला | उत्तरकाशी-57 | उप तहसील बर्नीगाड | नौगांव | 10-07-2002 | विरुनीए बिल्ला | बिल्ला | 0.00 | 8.73 | 8.73 | 570475 |
| 41 | अपर यमुना वन प्रभाग | मुगरसन्ती | सरणाचक | उत्तरकाशी-57 | उप तहसील बर्नीगाड | नौगांव | 25-03-2004 | सरणाचक | गढ | 20.00 | 0.00 | 20.00 | 570483 |
| 42 | अपर यमुना वन प्रभाग | मुगरसन्ती | कन्सेरू | उत्तरकाशी-57 | बड़कोट | नौगांव | 06-03-2004 | कन्सेरू | कन्सेरू | 20.00 | 0.00 | 20.00 | 570540 |
| 43 | अपर यमुना वन प्रभाग | मुगरसन्ती | पौन्टी | उत्तरकाशी-57 | बड़कोट | नौगांव | 19-01-2002 | पौन्टी | पौन्टी | 0.00 | 16.70 | 16.70 | 570542 |
| 44 | अपर यमुना वन प्रभाग | मुगरसन्ती | मोल्डा | उत्तरकाशी-57 | बड़कोट | नौगांव | 10-07-2002 | मोल्डा | मोल्डा | 0.00 | 20.94 | 20.94 | 570543 |
| 45 | अपर यमुना वन प्रभाग | मुगरसन्ती | हिमरौल | उत्तरकाशी-57 | उप तहसील बर्नीगाड | नौगांव | 10-07-2002 | हिमरौल | हिमरौल | 0.00 | 9.69 | 9.69 | 570465 |
| 46 | अपर यमुना वन प्रभाग | मुगरसन्ती | सेमलसारी | उत्तरकाशी-57 | उप तहसील बर्नीगाड | नौगांव | 06-02-2004 | सेमलसारी | सेमलसारी | 0.00 | 2.57 | 2.57 | 570467 |
| 47 | अपर यमुना वन प्रभाग | मुगरसन्ती | गैर मुगरसन्ती | उत्तरकाशी-57 | उप तहसील बर्नीगाड | नौगांव | 20-04-2004 | गैर मुगरसन्ती | गैर मुगरसन्ती | 0.00 | 3.09 | 3.09 | 570468 |
| 48 | अपर यमुना वन प्रभाग | मुगरसन्ती | कुंवा | उत्तरकाशी-57 | उप तहसील बर्नीगाड | नौगांव | 02-06-2001 | कुंवा | तेड़ा | 54.60 | 10.35 | 64.95 | 570469 |
| 49 | अपर यमुना वन प्रभाग | मुगरसन्ती | छुडी | उत्तरकाशी-57 | उप तहसील बर्नीगाड | नौगांव | 02-11-2003 | छुडी | तेड़ा | 0.00 | 11.47 | 11.47 | 570472 |
| 50 | अपर यमुना वन प्रभाग | मुगरसन्ती | जरड़ा | उत्तरकाशी-57 | उप तहसील बर्नीगाड | नौगांव | 19-01-2002 | जरड़ा | जरड़ा | 0.00 | 5.99 | 5.99 | 570474 |
| 51 | अपर यमुना वन प्रभाग | मुगरसन्ती | मुंगरा | उत्तरकाशी-57 | बड़कोट | नौगांव | 19-01-2002 | मुंगरा | नगर पं0 नौगांव | 0.00 | 3.19 | 3.19 | 570604 |
| 52 | अपर यमुना वन प्रभाग | मुगरसन्ती | सौली | उत्तरकाशी-57 | बड़कोट | नौगांव | 06-03-2004 | सौली | नगर पं0 नौगांव | 25.52 | 0.00 | 25.52 | 570605 |
| 53 | अपर यमुना वन प्रभाग | मुगरसन्ती | नौगांव | उत्तरकाशी-57 | बड़कोट | नौगांव | 27-04-1988 | नौगांव | नगर पं0 नौगांव | 0.00 | 11.41 | 11.41 | 570606 |
| 54 | अपर यमुना वन प्रभाग | मुगरसन्ती | नैणी | उत्तरकाशी-57 | बड़कोट | नौगांव | 06-03-2004 | नैणी | नैणी | 30.00 | 0.00 | 30.00 | 570607 |
| 55 | अपर यमुना वन प्रभाग | मुगरसन्ती | पिसांड | उत्तरकाशी-57 | बड़कोट | नौगांव | 06-03-2004 | पिसांड | नैणी | 20.00 | 0.00 | 20.00 | 570608 |
| 56 | अपर यमुना वन प्रभाग | मुगरसन्ती | किम्मी, रस्टाडी, कण्डाउ | उत्तरकाशी-57 | बड़कोट | नौगांव | 27-09-1988 | किम्मी, रस्टाडी, कण्डाउ | किम्मी | 0.00 | 3.95 | 3.95 | 570609 |
| 57 | अपर यमुना वन प्रभाग | मुगरसन्ती | मटियाली | उत्तरकाशी-57 | बड़कोट | नौगांव | 20-03-2004 | मटियाली | मटियाली | 0.00 | 3.16 | 3.16 | 570610 |

| क्रम संख्या | वन प्रभाग का नाम | राजि का नाम | वन पंचायत का नाम | जनपद का नाम व राष्ट्रीय कोड | तहसील का नाम | विकासखण्ड का नाम | वन पंचायत का गठन वर्ष | राजस्व ग्राम का नाम | ग्राम पंचायत का नाम | वन पंचायत का क्षेत्रफल (हेक्टेयर में) | | | वन पंचायत कोड |
|-------------|---------------------|-------------|----------------------|-----------------------------|--------------|------------------|-----------------------|----------------------|---------------------|---------------------------------------|----------|---------------|---------------|
| | | | | | | | | | | आरक्षित वन | सिविल वन | कुल क्षेत्रफल | |
| 1 | 2 | 3 | 4 | 5 | 6 | 7 | 8 | 9 | 10 | 11 | 12 | 13 | 14 |
| 58 | अपर यमुना वन प्रभाग | मुगरसन्ती | विंगसी | उत्तरकाशी-57 | बड़कोट | नौगांव | 20-03-2004 | विंगसी | विंगसी | 0.00 | 1.15 | 1.15 | 570611 |
| 59 | अपर यमुना वन प्रभाग | मुगरसन्ती | कोटियालगांव | उत्तरकाशी-57 | बड़कोट | नौगांव | 26-03-2004 | कोटियालगांव | कोटियालगांव | 10.00 | 0.00 | 10.00 | 570612 |
| 60 | अपर यमुना वन प्रभाग | मुगरसन्ती | सुनारा | उत्तरकाशी-57 | बड़कोट | नौगांव | 06-01-1988 | सुनारा | सुनारा | 0.00 | 9.23 | 9.23 | 570613 |
| 61 | अपर यमुना वन प्रभाग | मुगरसन्ती | कन्सोला | उत्तरकाशी-57 | बड़कोट | नौगांव | 19-01-2002 | कन्सोला | कन्सोला | 0.00 | 1.60 | 1.60 | 570614 |
| 62 | अपर यमुना वन प्रभाग | मुगरसन्ती | मंजियाली | उत्तरकाशी-57 | बड़कोट | नौगांव | 10-07-2002 | मंजियाली | मंजियाली | 0.00 | 0.81 | 0.81 | 570615 |
| 63 | अपर यमुना वन प्रभाग | मुगरसन्ती | खान्सी | उत्तरकाशी-57 | बड़कोट | नौगांव | 19-01-2002 | खान्सी | खान्सी | 0.00 | 2.72 | 2.72 | 570616 |
| 64 | अपर यमुना वन प्रभाग | मुगरसन्ती | पलेठा | उत्तरकाशी-57 | बड़कोट | नौगांव | 26-03-2004 | पलेठा | पलेठा | 10.00 | 0.00 | 10.00 | 570617 |
| 65 | अपर यमुना वन प्रभाग | मुगरसन्ती | बगासू | उत्तरकाशी-57 | बड़कोट | नौगांव | 06-05-2004 | बगासू | बगासू | 5.00 | 0.00 | 5.00 | 570618 |
| 66 | अपर यमुना वन प्रभाग | मुगरसन्ती | बलाडी | उत्तरकाशी-57 | बड़कोट | नौगांव | 06-05-2004 | बलाडी | बगासू | 10.00 | 0.00 | 10.00 | 570619 |
| 67 | अपर यमुना वन प्रभाग | मुगरसन्ती | तुनाल्का | उत्तरकाशी-57 | बड़कोट | नौगांव | 03-03-2004 | तुनाल्का | तुनाल्का | 63.50 | 0.00 | 63.50 | 570620 |
| 68 | अपर यमुना वन प्रभाग | मुगरसन्ती | भाटिया | उत्तरकाशी-57 | बड़कोट | नौगांव | 26-11-1988 | भाटिया, भाटिया प्रथम | भाटिया | 0.00 | 2.02 | 2.02 | 570621 |
| 69 | अपर यमुना वन प्रभाग | मुगरसन्ती | क्वाडी | उत्तरकाशी-57 | बड़कोट | नौगांव | 26-03-2004 | क्वाडी | क्वाडी | 25.26 | 0.00 | 25.26 | 570622 |
| 70 | अपर यमुना वन प्रभाग | मुगरसन्ती | किसना | उत्तरकाशी-57 | बड़कोट | नौगांव | 05-03-2004 | किसना | किसना | 38.10 | 0.00 | 38.10 | 570623 |
| 71 | अपर यमुना वन प्रभाग | मुगरसन्ती | सपेटा | उत्तरकाशी-57 | बड़कोट | नौगांव | 19-01-2002 | सपेटा | क्वाडी | 0.00 | 2.95 | 2.95 | 570624 |
| 72 | अपर यमुना वन प्रभाग | मुगरसन्ती | मुराडी | उत्तरकाशी-57 | बड़कोट | नौगांव | 09-05-2003 | मुराडी | नौगांव | 0.00 | 3.81 | 3.81 | 570625 |
| 73 | अपर यमुना वन प्रभाग | रंवाई | स्यालना | उत्तरकाशी-57 | बड़कोट | नौगांव | 26-03-2004 | स्यालना | स्यालना | 5.00 | 0.00 | 5.00 | 570531 |
| 74 | अपर यमुना वन प्रभाग | रंवाई | भन्साडी | उत्तरकाशी-57 | बड़कोट | नौगांव | 06-05-2004 | भन्साडी | भन्साडी | 5.00 | 0.00 | 5.00 | 570532 |
| 75 | अपर यमुना वन प्रभाग | रंवाई | खनेडा | उत्तरकाशी-57 | बड़कोट | नौगांव | 26-03-2004 | खनेडा | खनेडा | 5.00 | 0.00 | 5.00 | 570533 |
| 76 | अपर यमुना वन प्रभाग | रंवाई | नन्दगांव | उत्तरकाशी-57 | बड़कोट | नौगांव | 26-09-1988 | नन्दगांव | नन्दगांव | 0.00 | 2.42 | 2.42 | 570534 |
| 77 | अपर यमुना वन प्रभाग | रंवाई | डण्डालगांव | उत्तरकाशी-57 | बड़कोट | नौगांव | 26-03-2004 | डण्डालगांव | डण्डालगांव | 20.00 | 0.00 | 20.00 | 570535 |
| 78 | अपर यमुना वन प्रभाग | रंवाई | छटांगा | उत्तरकाशी-57 | बड़कोट | नौगांव | 26-03-2004 | छटांगा | छटांगा | 20.00 | 0.00 | 20.00 | 570536 |
| 79 | अपर यमुना वन प्रभाग | रंवाई | साड़ा | उत्तरकाशी-57 | बड़कोट | नौगांव | 26-03-2004 | साड़ा | उपराड़ी | 20.00 | 0.00 | 20.00 | 570537 |
| 80 | अपर यमुना वन प्रभाग | रंवाई | उपराड़ी | उत्तरकाशी-57 | बड़कोट | नौगांव | 10-07-2002 | उपराड़ी | उपराड़ी | 0.00 | 1.07 | 1.07 | 570538 |
| 81 | अपर यमुना वन प्रभाग | रंवाई | चक्रगांव | उत्तरकाशी-57 | बड़कोट | नौगांव | 26-05-2003 | चक्रगांव | चक्रगांव | 0.00 | 2.38 | 2.38 | 570539 |
| 82 | अपर यमुना वन प्रभाग | रंवाई | बड़कोट / न0प0 बड़कोट | उत्तरकाशी-57 | बड़कोट | नौगांव | 02-11-2001 | बड़कोट / न0प0 बड़कोट | न0पा0परिषद बड़कोट | 0.00 | 6.40 | 6.40 | 570541 |
| 83 | अपर यमुना वन प्रभाग | रंवाई | डख्याटगांव | उत्तरकाशी-57 | बड़कोट | नौगांव | 26-11-1988 | डख्याटगांव | डख्याटगांव | 0.00 | 32.48 | 32.48 | 570555 |
| 84 | अपर यमुना वन प्रभाग | रंवाई | सुनाल्डी | उत्तरकाशी-57 | बड़कोट | नौगांव | 02-11-2003 | सुनाल्डी | सुनाल्डी | 0.00 | 7.27 | 7.27 | 570544 |
| 85 | अपर यमुना वन प्रभाग | रंवाई | डाण्डागांव | उत्तरकाशी-57 | बड़कोट | नौगांव | 02-11-2003 | डाण्डागांव | डाण्डागांव | 0.00 | 3.46 | 3.46 | 570545 |
| 86 | अपर यमुना वन प्रभाग | रंवाई | कुण्डा | उत्तरकाशी-57 | बड़कोट | नौगांव | 26-03-2004 | कुण्डा | कुण्डा | 20.00 | 0.00 | 20.00 | 570546 |

| क्रम संख्या | वन प्रभाग का नाम | राजि का नाम | वन पंचायत का नाम | जनपद का नाम व राष्ट्रीय कोड | तहसील का नाम | विकासखण्ड का नाम | वन पंचायत का गठन वर्ष | राजस्व ग्राम का नाम | ग्राम पंचायत का नाम | वन पंचायत का क्षेत्रफल (हेक्टेयर में) | | | वन पंचायत कोड |
|-------------|---------------------|-------------|------------------|-----------------------------|--------------|------------------|-----------------------|---------------------|---------------------|---------------------------------------|----------|---------------|---------------|
| | | | | | | | | | | आरक्षित वन | सिविल वन | कुल क्षेत्रफल | |
| 1 | 2 | 3 | 4 | 5 | 6 | 7 | 8 | 9 | 10 | 11 | 12 | 13 | 14 |
| 87 | अपर यमुना वन प्रभाग | रवाई | नगाणगांव | उत्तरकाशी-57 | बड़कोट | नौगांव | 02-11-2003 | नगाणगांव | नगाणगांव | 0.00 | 2.07 | 2.07 | 570547 |
| 88 | अपर यमुना वन प्रभाग | रवाई | राजगढी | उत्तरकाशी-57 | बड़कोट | नौगांव | 05-03-2004 | राजगढी | मरसू | 10.00 | 0.00 | 10.00 | 570554 |
| 89 | अपर यमुना वन प्रभाग | रवाई | मरसू | उत्तरकाशी-57 | बड़कोट | नौगांव | 26-03-2004 | मरसू | मरसू | 140.80 | 0.00 | 140.80 | 570556 |
| 90 | अपर यमुना वन प्रभाग | रवाई | पालर | उत्तरकाशी-57 | बड़कोट | नौगांव | 06-05-2004 | पालर | पालर | 72.40 | 0.00 | 72.40 | 570557 |
| 91 | अपर यमुना वन प्रभाग | रवाई | धराली | उत्तरकाशी-57 | बड़कोट | नौगांव | 06-01-1988 | धराली | धराली | 0.00 | 20.84 | 20.84 | 570558 |
| 92 | अपर यमुना वन प्रभाग | रवाई | क्वालगांव | उत्तरकाशी-57 | बड़कोट | नौगांव | 06-05-2004 | क्वालगांव | क्वालगांव | 10.00 | 0.00 | 10.00 | 570559 |
| 93 | अपर यमुना वन प्रभाग | रवाई | गंगटाड़ी | उत्तरकाशी-57 | बड़कोट | नौगांव | 04-03-2004 | गंगटाड़ी | गंगटाड़ी | 100.40 | 0.00 | 100.40 | 570560 |
| 94 | अपर यमुना वन प्रभाग | रवाई | फरी | उत्तरकाशी-57 | बड़कोट | नौगांव | 26-03-2004 | फरी | फरी | 89.00 | 0.00 | 89.00 | 570561 |
| 95 | अपर यमुना वन प्रभाग | रवाई | मसालगांव | उत्तरकाशी-57 | बड़कोट | नौगांव | 06-03-2004 | मसालगांव | मसालगांव | 91.00 | 0.00 | 91.00 | 570562 |
| 96 | अपर यमुना वन प्रभाग | रवाई | खाण्ड | उत्तरकाशी-57 | बड़कोट | नौगांव | 26-03-2004 | खाण्ड | खाण्ड | 82.90 | 0.00 | 82.90 | 570563 |
| 97 | अपर यमुना वन प्रभाग | रवाई | कोटी ठकराल | उत्तरकाशी-57 | बड़कोट | नौगांव | 05-03-2004 | कोटी ठकराल | कोटी ठकराल | 61.10 | 21.42 | 82.52 | 570564 |
| 98 | अपर यमुना वन प्रभाग | रवाई | चपटाड़ी | उत्तरकाशी-57 | बड़कोट | नौगांव | 19-01-2002 | चपटाड़ी | चपटाड़ी | 0.00 | 3.61 | 3.61 | 570565 |
| 99 | अपर यमुना वन प्रभाग | रवाई | बचाणगांव | उत्तरकाशी-57 | बड़कोट | नौगांव | 02-11-2003 | बचाणगांव | बचाणगांव | 0.00 | 4.02 | 4.02 | 570566 |
| 100 | अपर यमुना वन प्रभाग | रवाई | सरनौल | उत्तरकाशी-57 | बड़कोट | नौगांव | 09-05-2003 | सरनौल | सरनौल | 0.00 | 9.56 | 9.56 | 570567 |
| 101 | अपर यमुना वन प्रभाग | रवाई | पटांगणी | उत्तरकाशी-57 | बड़कोट | नौगांव | 06-05-2004 | पटांगणी | पटांगणी | 55.80 | 0.00 | 55.80 | 570568 |
| 102 | अपर यमुना वन प्रभाग | रवाई | वसराली | उत्तरकाशी-57 | बड़कोट | नौगांव | 02-11-2003 | वसराली | बसराली | 0.00 | 3.88 | 3.88 | 570569 |
| 103 | अपर यमुना वन प्रभाग | रवाई | गैर बनाल | उत्तरकाशी-57 | बड़कोट | नौगांव | 06-05-2004 | गैर बनाल | गैर बनाल | 10.00 | 0.00 | 10.00 | 570570 |
| 104 | अपर यमुना वन प्रभाग | रवाई | घुण्ड | उत्तरकाशी-57 | बड़कोट | नौगांव | 06-05-2004 | घुण्ड | कोटला | 10.00 | 0.00 | 10.00 | 570571 |
| 105 | अपर यमुना वन प्रभाग | रवाई | कोटला | उत्तरकाशी-57 | बड़कोट | नौगांव | 06-03-2004 | कोटला | कोटला | 10.00 | 0.00 | 10.00 | 570572 |
| 106 | अपर यमुना वन प्रभाग | रवाई | जखाली | उत्तरकाशी-57 | बड़कोट | नौगांव | 06-05-2004 | जखाली | कोटला | 10.00 | 0.00 | 10.00 | 570573 |
| 107 | अपर यमुना वन प्रभाग | रवाई | धौसाली | उत्तरकाशी-57 | बड़कोट | नौगांव | 06-02-2004 | धौसाली | कोटला | 10.00 | 0.00 | 10.00 | 570574 |
| 108 | अपर यमुना वन प्रभाग | रवाई | बियाली | उत्तरकाशी-57 | बड़कोट | नौगांव | 06-05-2004 | बियाली | बियाली | 10.00 | 0.00 | 10.00 | 570575 |
| 109 | अपर यमुना वन प्रभाग | रवाई | अरुण | उत्तरकाशी-57 | बड़कोट | नौगांव | 06-05-2004 | अरुण | बियाली | 10.00 | 0.00 | 10.00 | 570576 |
| 110 | अपर यमुना वन प्रभाग | रवाई | गौल | उत्तरकाशी-57 | बड़कोट | नौगांव | 06-03-2004 | गौल | बियाली | 10.00 | 0.00 | 10.00 | 570577 |
| 111 | अपर यमुना वन प्रभाग | रवाई | कुड़ | उत्तरकाशी-57 | बड़कोट | नौगांव | 19-02-2002 | कुड़ | कुड़ | 0.00 | 10.63 | 10.63 | 570578 |
| 112 | अपर यमुना वन प्रभाग | रवाई | शिशाला | उत्तरकाशी-57 | बड़कोट | नौगांव | 06-02-2004 | शिशाला | कुड़ | 10.00 | 0.00 | 10.00 | 570579 |
| 113 | अपर यमुना वन प्रभाग | रवाई | नाल्ड | उत्तरकाशी-57 | बड़कोट | नौगांव | 06-05-2004 | नाल्ड | कुड़ | 10.00 | 0.00 | 10.00 | 570580 |
| 114 | अपर यमुना वन प्रभाग | रवाई | नथेड़गांव | उत्तरकाशी-57 | बड़कोट | नौगांव | 27-10-1988 | नथेड़गांव | कुड़ | 0.00 | 2.04 | 2.04 | 570581 |
| 115 | अपर यमुना वन प्रभाग | रवाई | गुलाड़ी | उत्तरकाशी-57 | बड़कोट | नौगांव | 16-03-2004 | गुलाड़ी | गुलाड़ी | 10.00 | 0.00 | 10.00 | 570582 |

| क्रम संख्या | वन प्रभाग का नाम | राजि का नाम | वन पंचायत का नाम | जनपद का नाम व राष्ट्रीय कोड | तहसील का नाम | विकासखण्ड का नाम | वन पंचायत का गठन वर्ष | राजस्व ग्राम का नाम | ग्राम पंचायत का नाम | वन पंचायत का क्षेत्रफल (हेक्टेयर में) | | | वन पंचायत कोड |
|-------------|---------------------|-------------|------------------|-----------------------------|-------------------|------------------|-----------------------|---------------------|---------------------|---------------------------------------|----------|---------------|---------------|
| | | | | | | | | | | आरक्षित वन | सिविल वन | कुल क्षेत्रफल | |
| 1 | 2 | 3 | 4 | 5 | 6 | 7 | 8 | 9 | 10 | 11 | 12 | 13 | 14 |
| 116 | अपर यमुना वन प्रभाग | रवाई | कोटी बनाल | उत्तरकाशी-57 | बड़कोट | नौगांव | 25-03-2004 | कोटी बनाल | कोटी | 10.00 | 0.00 | 10.00 | 570583 |
| 117 | अपर यमुना वन प्रभाग | रवाई | बखरेटी | उत्तरकाशी-57 | बड़कोट | नौगांव | 20-03-2004 | बखरेटी | बखरेटी | 0.00 | 7.45 | 7.45 | 570584 |
| 118 | अपर यमुना वन प्रभाग | रवाई | थानकी | उत्तरकाशी-57 | बड़कोट | नौगांव | 25-03-2004 | थानकी | थानकी | 10.00 | 0.00 | 10.00 | 570585 |
| 119 | अपर यमुना वन प्रभाग | रवाई | भानी | उत्तरकाशी-57 | बड़कोट | नौगांव | 25-03-2004 | भानी | भानी | 10.00 | 0.00 | 10.00 | 570586 |
| 120 | अपर यमुना वन प्रभाग | रवाई | घण्डाला | उत्तरकाशी-57 | बड़कोट | नौगांव | 26-03-2004 | घण्डाला | थानकी | 10.00 | 0.00 | 10.00 | 570587 |
| 121 | अपर यमुना वन प्रभाग | रवाई | विसाटगांव | उत्तरकाशी-57 | बड़कोट | नौगांव | 25-03-2004 | विसाटगांव | थानकी | 10.00 | 0.00 | 10.00 | 570588 |
| 122 | अपर यमुना वन प्रभाग | रवाई | छत्री | उत्तरकाशी-57 | बड़कोट | नौगांव | 25-03-2004 | छत्री | सिड़क | 10.00 | 0.00 | 10.00 | 570589 |
| 123 | अपर यमुना वन प्रभाग | रवाई | सिड़क | उत्तरकाशी-57 | बड़कोट | नौगांव | 25-03-2004 | सिड़क | सिड़क | 10.00 | 0.00 | 10.00 | 570590 |
| 124 | अपर यमुना वन प्रभाग | रवाई | झुमराड़ा | उत्तरकाशी-57 | बड़कोट | नौगांव | 02-07-2005 | झुमराड़ा | बखरेटी | 10.00 | 0.00 | 10.00 | 570591 |
| 125 | अपर यमुना वन प्रभाग | रवाई | गडोली | उत्तरकाशी-57 | बड़कोट | नौगांव | 06-02-2004 | गडोली | गडोली | 10.00 | 0.00 | 10.00 | 570592 |
| 126 | अपर यमुना वन प्रभाग | रवाई | डेल्डा | उत्तरकाशी-57 | बड़कोट | नौगांव | 10-07-2002 | डेल्डा | विगराड़ी | 0.00 | 5.81 | 5.81 | 570593 |
| 127 | अपर यमुना वन प्रभाग | रवाई | छेटी | उत्तरकाशी-57 | बड़कोट | नौगांव | 26-03-2004 | छेटी | गुलाड़ी | 10.00 | 0.00 | 10.00 | 570594 |
| 128 | अपर यमुना वन प्रभाग | रवाई | पौड़ी | उत्तरकाशी-57 | बड़कोट | नौगांव | 06-03-2004 | पौड़ी | गडोली | 10.00 | 0.00 | 10.00 | 570595 |
| 129 | अपर यमुना वन प्रभाग | रवाई | जेस्टवाड़ी | उत्तरकाशी-57 | बड़कोट | नौगांव | 26-03-2004 | जेस्टवाड़ी | गडोली | 10.00 | 0.00 | 10.00 | 570596 |
| 130 | अपर यमुना वन प्रभाग | रवाई | सिन्ना | उत्तरकाशी-57 | बड़कोट | नौगांव | 26-03-2004 | सिन्ना | गडोली | 10.00 | 0.00 | 10.00 | 570597 |
| 131 | अपर यमुना वन प्रभाग | रवाई | कुणी | उत्तरकाशी-57 | बड़कोट | नौगांव | 19-01-2002 | कुणी | कुणी | 0.00 | 1.33 | 1.33 | 570598 |
| 132 | अपर यमुना वन प्रभाग | रवाई | ईड़क | उत्तरकाशी-57 | बड़कोट | नौगांव | 06-03-2004 | ईड़क | ईड़क | 10.00 | 0.00 | 10.00 | 570599 |
| 133 | अपर यमुना वन प्रभाग | रवाई | गोना | उत्तरकाशी-57 | बड़कोट | नौगांव | 19-01-2002 | गोना | गोना | 0.00 | 3.31 | 3.31 | 570600 |
| 134 | अपर यमुना वन प्रभाग | रवाई | काण्डा | उत्तरकाशी-57 | बड़कोट | नौगांव | 10-07-2002 | काण्डा | काण्डा | 0.00 | 2.85 | 2.85 | 570601 |
| 135 | अपर यमुना वन प्रभाग | रवाई | करनाली | उत्तरकाशी-57 | बड़कोट | नौगांव | 06-05-2004 | करनाली | काण्डा | 10.00 | 0.00 | 10.00 | 570602 |
| 136 | अपर यमुना वन प्रभाग | रवाई | विगराड़ी | उत्तरकाशी-57 | बड़कोट | नौगांव | 10-07-2002 | विगराड़ी | विगराड़ी | 0.00 | 3.23 | 3.23 | 570603 |
| 137 | अपर यमुना वन प्रभाग | नौगांव | पालुका | उत्तरकाशी-57 | उप तहसील बर्नीगाड | नौगांव | 10-07-2002 | संगोली, पालुका | पालुका | 0.00 | 1.53 | 1.53 | 570458 |
| 138 | अपर यमुना वन प्रभाग | नौगांव | बजलाड़ी | उत्तरकाशी-57 | उप तहसील बर्नीगाड | नौगांव | 19-01-2002 | बजलाड़ी | बजलाड़ी | 0.00 | 4.01 | 4.01 | 570459 |
| 139 | अपर यमुना वन प्रभाग | नौगांव | पमाड़ी | उत्तरकाशी-57 | उप तहसील बर्नीगाड | नौगांव | 06-01-1988 | पमाड़ी | बजलाड़ी | 0.00 | 3.33 | 3.33 | 570460 |
| 140 | अपर यमुना वन प्रभाग | नौगांव | नरयूका | उत्तरकाशी-57 | उप तहसील बर्नीगाड | नौगांव | 10-07-2002 | नरयूका | नरयूका | 0.00 | 0.70 | 0.70 | 570461 |
| 141 | अपर यमुना वन प्रभाग | नौगांव | मानगगांव | उत्तरकाशी-57 | उप तहसील बर्नीगाड | नौगांव | 19-01-2002 | मानगगांव | नरयूका | 0.00 | 5.41 | 5.41 | 570462 |
| 142 | अपर यमुना वन प्रभाग | नौगांव | सिंगुणी | उत्तरकाशी-57 | उप तहसील बर्नीगाड | नौगांव | 19-01-2002 | सिंगुणी बर्नीगाड | सिंगुणी | 0.00 | 7.98 | 7.98 | 570470 |
| 143 | अपर यमुना वन प्रभाग | नौगांव | पिपियारा | उत्तरकाशी-57 | उप तहसील बर्नीगाड | नौगांव | 10-07-2002 | पिपियारा | पिपियारा | 0.00 | 12.65 | 12.65 | 570471 |
| 144 | अपर यमुना वन प्रभाग | नौगांव | गढ़ | उत्तरकाशी-57 | उप तहसील बर्नीगाड | नौगांव | 10-07-2002 | गढ़ | नौगांव | 0.00 | 15.78 | 15.78 | 570476 |

| क्रम संख्या | वन प्रभाग का नाम | राजि का नाम | वन पंचायत का नाम | जनपद का नाम व राष्ट्रीय कोड | तहसील का नाम | विकासखण्ड का नाम | वन पंचायत का गठन वर्ष | राजस्व ग्राम का नाम | ग्राम पंचायत का नाम | वन पंचायत का क्षेत्रफल (हेक्टेयर में) | | | वन पंचायत कोड |
|-------------|---------------------|-------------|------------------|-----------------------------|-------------------|------------------|-----------------------|---------------------|---------------------|---------------------------------------|----------|---------------|---------------|
| | | | | | | | | | | आरक्षित वन | सिविल वन | कुल क्षेत्रफल | |
| 1 | 2 | 3 | 4 | 5 | 6 | 7 | 8 | 9 | 10 | 11 | 12 | 13 | 14 |
| 145 | अपर यमुना वन प्रभाग | नौगांव | भौन्ती | उत्तरकाशी-57 | उप तहसील बर्नीगाड | नौगांव | 25-03-2004 | भौन्ती | भौन्ती | 20.00 | 0.00 | 20.00 | 570477 |
| 146 | अपर यमुना वन प्रभाग | नौगांव | देवल | उत्तरकाशी-57 | उप तहसील बर्नीगाड | नौगांव | 06-01-1988 | देवल | देवल | 0.00 | 7.62 | 7.62 | 570478 |
| 147 | अपर यमुना वन प्रभाग | नौगांव | खाबला | उत्तरकाशी-57 | उप तहसील बर्नीगाड | नौगांव | 25-03-2004 | खाबला | खाबला | 20.00 | 0.00 | 20.00 | 570479 |
| 148 | अपर यमुना वन प्रभाग | नौगांव | चोपड़ा | उत्तरकाशी-57 | उप तहसील बर्नीगाड | नौगांव | 20-03-2004 | चोपड़ा | चोपड़ा | 0.00 | 17.61 | 17.61 | 570480 |
| 149 | अपर यमुना वन प्रभाग | नौगांव | कसलाना | उत्तरकाशी-57 | उप तहसील बर्नीगाड | नौगांव | 05-09-2003 | कसलाना | कसलाना | 0.00 | 5.00 | 5.00 | 570481 |
| 150 | अपर यमुना वन प्रभाग | नौगांव | न्यूडी | उत्तरकाशी-57 | उप तहसील बर्नीगाड | नौगांव | 25-03-2004 | न्यूडी | देवल | 20.00 | 0.00 | 20.00 | 570482 |
| 151 | अपर यमुना वन प्रभाग | नौगांव | बिजोरी | उत्तरकाशी-57 | उप तहसील बर्नीगाड | नौगांव | 09-05-2003 | बिजोरी | बिजोरी | 0.00 | 7.90 | 7.90 | 570484 |
| 152 | अपर यमुना वन प्रभाग | नौगांव | कुफन | उत्तरकाशी-57 | उप तहसील बर्नीगाड | नौगांव | 03-05-2004 | कुफन | बिजोरी | 0.00 | 9.25 | 9.25 | 570485 |
| 153 | अपर यमुना वन प्रभाग | नौगांव | गातू | उत्तरकाशी-57 | उप तहसील बर्नीगाड | नौगांव | 10-01-1988 | गातू | गातू | 0.00 | 1.20 | 1.20 | 570486 |
| 154 | अपर यमुना वन प्रभाग | नौगांव | बुर्सी | उत्तरकाशी-57 | उप तहसील बर्नीगाड | नौगांव | 02-11-2003 | बुर्सी | गातू | 0.00 | 1.39 | 1.39 | 570487 |
| 155 | अपर यमुना वन प्रभाग | नौगांव | मोलागांव | उत्तरकाशी-57 | उप तहसील बर्नीगाड | नौगांव | 10-07-2002 | मोलागांव | जुगडगांव | 0.00 | 12.11 | 12.11 | 570488 |
| 156 | अपर यमुना वन प्रभाग | नौगांव | नौगांव गोडर | उत्तरकाशी-57 | उप तहसील बर्नीगाड | नौगांव | 02-11-2003 | नौगांव गोडर | नौगांव गोडर | 0.00 | 5.61 | 5.61 | 570489 |
| 157 | अपर यमुना वन प्रभाग | नौगांव | कलोजगांव | उत्तरकाशी-57 | उप तहसील बर्नीगाड | नौगांव | 10-07-2002 | कलोजगांव | केवलगांव | 0.00 | 13.41 | 13.41 | 570490 |
| 158 | अपर यमुना वन प्रभाग | नौगांव | मताडी | उत्तरकाशी-57 | उप तहसील बर्नीगाड | नौगांव | 10-07-2002 | मताडी | केवलगांव | 0.00 | 10.03 | 10.03 | 570491 |
| 159 | अपर यमुना वन प्रभाग | नौगांव | केवलगांव | उत्तरकाशी-57 | उप तहसील बर्नीगाड | नौगांव | 10-07-2002 | केवलगांव | केवलगांव | 0.00 | 10.29 | 10.29 | 570492 |
| 160 | अपर यमुना वन प्रभाग | नौगांव | खिरमू | उत्तरकाशी-57 | उप तहसील बर्नीगाड | नौगांव | 02-06-2001 | खिरमू | खिरमू | 0.00 | 10.22 | 10.22 | 570493 |
| 161 | अपर यमुना वन प्रभाग | नौगांव | जान्दुणू | उत्तरकाशी-57 | उप तहसील बर्नीगाड | नौगांव | 26-02-2001 | जान्दुणूगांव | जान्दुणू | 0.00 | 10.10 | 10.10 | 570494 |
| 162 | अपर यमुना वन प्रभाग | नौगांव | फुवाणगांव | उत्तरकाशी-57 | उप तहसील बर्नीगाड | नौगांव | 11-02-2003 | फुवाणगांव | जान्दुणू | 0.00 | 16.51 | 16.51 | 570495 |
| 163 | अपर यमुना वन प्रभाग | नौगांव | कण्डारी | उत्तरकाशी-57 | उप तहसील बर्नीगाड | नौगांव | 02-06-2001 | कण्डारी | कण्डारी | 0.00 | 10.03 | 10.03 | 570496 |
| 164 | अपर यमुना वन प्रभाग | नौगांव | गोदीन | उत्तरकाशी-57 | उप तहसील बर्नीगाड | नौगांव | 26-02-2001 | गोदीन | गोदीन | 0.00 | 12.51 | 12.51 | 570497 |
| 165 | अपर यमुना वन प्रभाग | नौगांव | खमुण्डी तल्ली | उत्तरकाशी-57 | उप तहसील बर्नीगाड | नौगांव | 10-07-2002 | खमुण्डी तल्ली | गोदीन | 0.00 | 1.39 | 1.39 | 570498 |
| 166 | अपर यमुना वन प्रभाग | नौगांव | खमुण्डी मल्ली | उत्तरकाशी-57 | उप तहसील बर्नीगाड | नौगांव | 02-11-2003 | खमुण्डी मल्ली | खमुण्डी मल्ली | 0.00 | 7.75 | 7.75 | 570499 |
| 167 | अपर यमुना वन प्रभाग | नौगांव | डरोगी | उत्तरकाशी-57 | उप तहसील बर्नीगाड | नौगांव | 10-07-2002 | डरोगी, झिमाणगांव | डरोगी | 0.00 | 5.48 | 5.48 | 570500 |
| 168 | अपर यमुना वन प्रभाग | नौगांव | लोदन | उत्तरकाशी-57 | उप तहसील बर्नीगाड | नौगांव | 19-01-2002 | लोदन | लोदन | 0.00 | 10.49 | 10.49 | 570501 |
| 169 | अपर यमुना वन प्रभाग | नौगांव | ओडगांव | उत्तरकाशी-57 | उप तहसील बर्नीगाड | नौगांव | 10-07-2002 | ओडगांव | ओडगांव | 0.00 | 8.83 | 8.83 | 570502 |
| 170 | अपर यमुना वन प्रभाग | नौगांव | जुगडगांव | उत्तरकाशी-57 | उप तहसील बर्नीगाड | नौगांव | 26-04-2004 | जुगडगांव | जुगडगांव | 50.00 | 0.00 | 50.00 | 570503 |
| 171 | अपर यमुना वन प्रभाग | नौगांव | काण्डी | उत्तरकाशी-57 | उप तहसील बर्नीगाड | नौगांव | 26-02-2001 | काण्डी | काण्डी | 0.00 | 21.92 | 21.92 | 570504 |
| 172 | अपर यमुना वन प्रभाग | नौगांव | खनाटी | उत्तरकाशी-57 | उप तहसील बर्नीगाड | नौगांव | 26-02-2001 | खनाटी, कखोन | खनाटी | 0.00 | 2.00 | 2.00 | 570505 |
| 173 | अपर यमुना वन प्रभाग | नौगांव | दुईक | उत्तरकाशी-57 | उप तहसील बर्नीगाड | नौगांव | 02-07-2002 | दुईक | दुईक | 0.00 | 4.05 | 4.05 | 570506 |

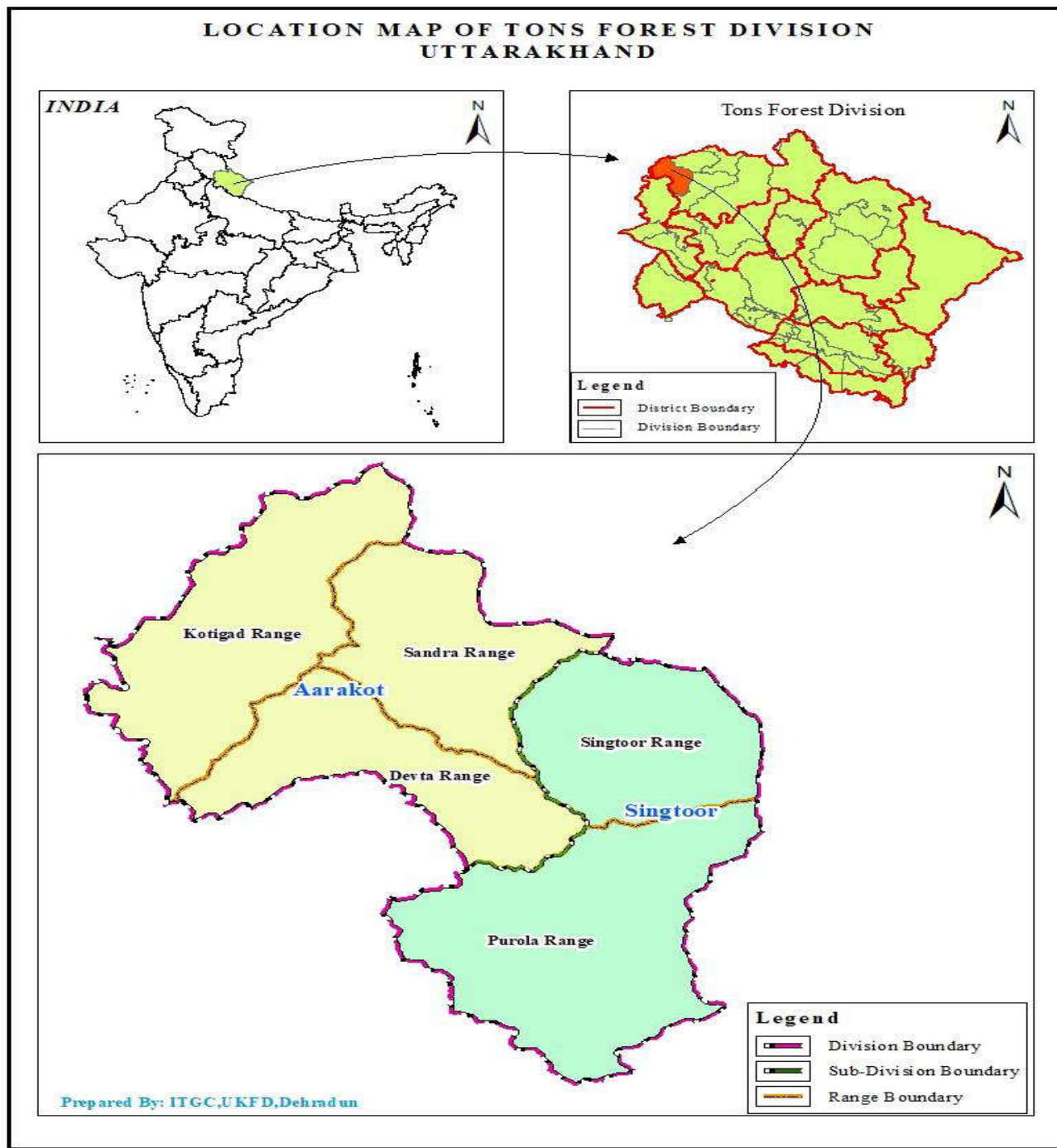
| क्रम संख्या | वन प्रभाग का नाम | राजि का नाम | वन पंचायत का नाम | जनपद का नाम व राष्ट्रीय कोड | तहसील का नाम | विकासखण्ड का नाम | वन पंचायत का गठन वर्ष | राजस्व ग्राम का नाम | ग्राम पंचायत का नाम | वन पंचायत का क्षेत्रफल (हेक्टेयर में) | | | वन पंचायत कोड |
|---------------------------------------|---------------------|-------------|--|-----------------------------|-------------------|------------------|-----------------------|---------------------|---------------------|---------------------------------------|----------|---------------|---------------|
| | | | | | | | | | | आरक्षित वन | सिविल वन | कुल क्षेत्रफल | |
| 1 | 2 | 3 | 4 | 5 | 6 | 7 | 8 | 9 | 10 | 11 | 12 | 13 | 14 |
| 174 | अपर यमुना वन प्रभाग | नौगांव | दियाड़ी | उत्तरकाशी-57 | उप तहसील बर्नीगाड | नौगांव | 26-02-2001 | दियाड़ी | दियाड़ी | 0.00 | 8.13 | 8.13 | 570507 |
| 175 | अपर यमुना वन प्रभाग | नौगांव | सेतवाड़ी | उत्तरकाशी-57 | उप तहसील बर्नीगाड | नौगांव | 20-03-2004 | सेतवाड़ी | सेतवाड़ी | 50.00 | 0.00 | 50.00 | 570508 |
| 176 | अपर यमुना वन प्रभाग | नौगांव | बडोगी | उत्तरकाशी-57 | उप तहसील बर्नीगाड | नौगांव | 02-11-2003 | बडोगी | रिखाउ | 0.00 | 4.16 | 4.16 | 570509 |
| 177 | अपर यमुना वन प्रभाग | नौगांव | रिखाउ | उत्तरकाशी-57 | उप तहसील बर्नीगाड | नौगांव | 26-02-2001 | रिखाउ | रिखाउ | 0.00 | 1.01 | 1.01 | 570510 |
| 178 | अपर यमुना वन प्रभाग | नौगांव | मातला | उत्तरकाशी-57 | उप तहसील बर्नीगाड | नौगांव | 02-11-2003 | मातला | काण्डी | 0.00 | 5.16 | 5.16 | 570511 |
| 179 | अपर यमुना वन प्रभाग | नौगांव | भुनणगांव | उत्तरकाशी-57 | उप तहसील बर्नीगाड | नौगांव | 10-07-2002 | भुनणगांव | दियाड़ी | 0.00 | 5.09 | 5.09 | 570512 |
| 180 | अपर यमुना वन प्रभाग | नौगांव | भंकोली | उत्तरकाशी-57 | पुरोला | नौगांव | 2001 | भंकोली | भंकोली | 0.00 | 4.57 | 4.57 | 570626 |
| 181 | अपर यमुना वन प्रभाग | नौगांव | थली | उत्तरकाशी-57 | पुरोला | नौगांव | 2002 | थली | थली | 0.00 | 2.22 | 2.22 | 570627 |
| 182 | अपर यमुना वन प्रभाग | नौगांव | छमरोटा | उत्तरकाशी-57 | पुरोला | नौगांव | 2001 | छमरोटा | छमरोटा | 0.00 | 4.37 | 4.37 | 570628 |
| 183 | अपर यमुना वन प्रभाग | नौगांव | कामरा | उत्तरकाशी-57 | पुरोला | नौगांव | 2003 | कामरा | कामरा | 0.00 | 2.51 | 2.51 | 570629 |
| 184 | अपर यमुना वन प्रभाग | नौगांव | सांखाल | उत्तरकाशी-57 | पुरोला | नौगांव | 2001 | सांखाल | सांखाल | 0.00 | 2.21 | 2.21 | 570630 |
| कुल वन पंचायतों की संख्या= 184 | | | कुल क्षेत्रफल= 2554.93 Ha (आरक्षित भूमि/वन= 1731.06 Ha, सिविल भूमि/वन= 823.87 Ha) | | | | | | | | | | |

***स्रोत-** अपर यमुना वन प्रभाग, बड़कोट के अन्तर्गत आने वाली वन पंचायतों से सम्बन्धित उक्त सूची को जिलाधिकारी उत्तरकाशी से प्राप्त राजस्व अभिलेखों के आंकड़ों के आधार पर संधारित किया गया है।

12.3– टौन्स वन प्रभाग, पुरोला

प्रभाग का गठन व भौगोलिक स्थिति:

टौन्स वन प्रभाग का मुख्यालय वर्ष 1974 से पूर्व जनपद देहरादून के चकराता में स्थित था। शासनादेश संख्या 3736/14-1 दिनांक 01.07.1974 के द्वारा प्रभाग का मुख्यालय पुरोला स्थानान्तरित किया गया। वर्तमान में टौन्स वन प्रभाग का कुल क्षेत्रफल 61994.76 हेक्टेयर है। इस वन प्रभाग का क्षेत्र



समुद्रतल से लगभग 913 मीटर ऊँचाई से 3940 मीटर की ऊँचाई (हिमाद्रि पर्वत शिखरों) तक फैला हुआ है।

वन प्रभाग के अन्तर्गत ग्रामों के समीप स्थित वनों एवं पंचायती वनों पर भारी जैविक दबाव होने के कारण यहां के वन विरल है तथा इन वनों में पुर्नजनन का अभाव है। पंचायती वनों के अन्तर्गत सर्वाधिक क्षेत्रफल चीड़ प्रजाति का है। वन पंचायत क्षेत्रों में चीड़, कैल, बॉज, अँयार, बुरांश, उत्तीस, पदम, किल्मोडा, हिसालू, घिघारू, अखरोट आदि प्रजातियाँ पायी जाती है। पंचायती वनों में उपलब्ध प्रमुख प्रजातियों के आधार पर पंचायती वनों के प्रबन्धन को चीड़ एवं देवदार/कैल कार्यवृत्त में रखा गया है।

वन पंचायतों के क्षेत्रफल का विवरण:

प्रभाग के क्षेत्रान्तर्गत कुल 119 वन पंचायतें गठित हैं जो जनपद उत्तरकाशी की 02 तहसीलों (पुरोला व मोरी) एवं 02 विकास खण्डों (पुरोला व मोरी) में विस्तारित हैं। टौन्स वन प्रभाग, पुरोला में अवस्थित वन पंचायतों की संख्या एवं क्षेत्रफल का विवरण अधोलिखित तालिका में दिया गया है—

| तहसील का नाम | विकास खण्ड | राजि का नाम | वन पंचायतों की संख्या | कुल क्षेत्रफल (है० में) |
|--------------------------|------------|-------------|-----------------------|-------------------------|
| पुरोला | पुरोला | पुरोला | 69 | 286.218 |
| योग पुरोला रेंज | | | 69 | 286.218 |
| मोरी | मोरी | सिंगतूर | 17 | 85.956 |
| योग सिंगतूर रेंज | | | 17 | 85.956 |
| मोरी | मोरी | सान्द्रा | 05 | 22.836 |
| योग सान्द्रा रेंज | | | 05 | 22.836 |
| मोरी | मोरी | देवता | 06 | 82.77 |
| योग देवता रेंज | | | 06 | 82.77 |
| मोरी | मोरी | कोटीगाड | 22 | 86.487 |
| योग कोटीगाड रेंज | | | 22 | 86.487 |
| कुल योग :- | | | 119 | 564.267 |

वन्यजीवों एवं वनस्पतियों का विवरण:

इस वन प्रभाग का क्षेत्र समुद्रतल से 913 मीटर (टौन्स तथा पावर नदियों के संगम) ऊँचाई से 3940 मीटर की ऊँचाई (हिमाद्रि गोचर पर्वत शिखरों) तक फैला हुआ है। प्रभाग में पंचायती वनों के अन्तर्गत सर्वाधिक क्षेत्रफल चीड़ प्रजाति का है। वन पंचायत क्षेत्रों में चीड़, कैल, बॉज, अँयार, बुरांश, उत्तीस, पदम, किल्मोडा, हिसालू, घिघारू, अखरोट आदि प्रजातियाँ पायी जाती है।

समुद्रतल से ऊँचाई, ढाल, अभिमुख तथा जलवायु की विषमता एवं वनों के प्रकार एवं घनत्व में पर्याप्त भिन्नता के कारण प्रभाग में विविध प्रकार के वन्यजन्तु पाये जाते जैसे— हिम बाघ, काला भालू, जंगली बिल्ली, बाघ/गुलदार, बाघ/चीता बिल्ली, माछ बिल्ली, थार, घुरल/घुरड़, भरल/बरड, सिराओ/सिरो, काकड, सांभर/जड़ाव, खरगोश, गिलहरी, गीदड़/सियार, चितरौला, जंगली सुअर, नेवला, बन्दर, कलीज, चीड़ फीजैन्ट, काला तीतर, तीतर, गोल सांप, नाग/कोरियाला, पतला साँप, गिरगिट, चिबारा/छिंबारा, कबूतर, घुग्ती, मैना पाये जाते है।

वन पंचायत निर्देशिका- * टौंस वन प्रभाग, पुरोला

| क्रम संख्या | वन प्रभाग का नाम | राजि का नाम | वन पंचायत का नाम | जनपद का नाम व राष्ट्रीय कोड | तहसील का नाम | विकासखण्ड का नाम | वन पंचायत का गठन वर्ष | राजस्व ग्राम का नाम | ग्राम पंचायत का नाम | वन पंचायत का क्षेत्रफल (हेक्टेयर में) | | | वन पंचायत कोड |
|-------------|------------------|-------------|------------------|-----------------------------|--------------|------------------|-----------------------|---------------------|---------------------|---------------------------------------|----------|---------------|---------------|
| | | | | | | | | | | आरक्षित वन | सिविल वन | कुल क्षेत्रफल | |
| 1 | 2 | 3 | 4 | 5 | 6 | 7 | 8 | 9 | 10 | 11 | 12 | 13 | 14 |
| 1 | टौंस वन प्रभाग | पुरोला | पुरोला | उत्तरकाशी-57 | पुरोला | पुरोला | 2003 | पुरोला | नगर पंचायत | 0.00 | 4.47 | 4.47 | 570124 |
| 2 | टौंस वन प्रभाग | पुरोला | दडमाणा | उत्तरकाशी-57 | पुरोला | पुरोला | 2003 | दडमाणा | मैराणा | 0.00 | 5.92 | 5.92 | 570125 |
| 3 | टौंस वन प्रभाग | पुरोला | करडा | उत्तरकाशी-57 | पुरोला | पुरोला | 2002 | करडा | करडा | 0.00 | 5.44 | 5.44 | 570126 |
| 4 | टौंस वन प्रभाग | पुरोला | शिकारू | उत्तरकाशी-57 | पुरोला | पुरोला | 2002 | शिकारू | करडा | 0.00 | 4.26 | 4.26 | 570127 |
| 5 | टौंस वन प्रभाग | पुरोला | कुफारा | उत्तरकाशी-57 | पुरोला | पुरोला | 2003 | कुफारा | ढकाडा | 0.00 | 2.61 | 2.61 | 570128 |
| 6 | टौंस वन प्रभाग | पुरोला | ढकाडा | उत्तरकाशी-57 | पुरोला | पुरोला | 1998 | ढकाडा | ढकाडा | 0.00 | 13.83 | 13.83 | 570129 |
| 7 | टौंस वन प्रभाग | पुरोला | रतेडी | उत्तरकाशी-57 | पुरोला | पुरोला | 1999 | रतेडी | मैराणा | 0.00 | 1.61 | 1.61 | 570130 |
| 8 | टौंस वन प्रभाग | पुरोला | मैराणा | उत्तरकाशी-57 | पुरोला | पुरोला | 1993 | मैराणा | मैराणा | 0.00 | 4.27 | 4.27 | 570131 |
| 9 | टौंस वन प्रभाग | पुरोला | कुरुडा | उत्तरकाशी-57 | पुरोला | पुरोला | 2003 | कुरुडा | कुरुडा | 0.00 | 1.88 | 1.88 | 570132 |
| 10 | टौंस वन प्रभाग | पुरोला | छाडा | उत्तरकाशी-57 | पुरोला | पुरोला | 2003 | छाडा | कुरुडा | 0.00 | 3.99 | 3.99 | 570133 |
| 11 | टौंस वन प्रभाग | पुरोला | खावली सेरा | उत्तरकाशी-57 | पुरोला | पुरोला | 2003 | खावली सेरा | नगर पंचायत | 0.00 | 1.20 | 1.20 | 570134 |
| 12 | टौंस वन प्रभाग | पुरोला | खडकियासेम | उत्तरकाशी-57 | पुरोला | पुरोला | 1998 | खडकियासेम | खडकियासेम | 0.00 | 5.70 | 5.70 | 570135 |
| 13 | टौंस वन प्रभाग | पुरोला | भद्राली | उत्तरकाशी-57 | पुरोला | पुरोला | 2004 | भद्राली | खडकियासेम | 0.00 | 2.82 | 2.82 | 570136 |
| 14 | टौंस वन प्रभाग | पुरोला | कुमार कोट | उत्तरकाशी-57 | पुरोला | पुरोला | 2004 | कुमार कोट | मठ | 5.00 | 0.00 | 5.00 | 570137 |
| 15 | टौंस वन प्रभाग | पुरोला | मोल्टाडी | उत्तरकाशी-57 | पुरोला | पुरोला | 2004 | मोल्टाडी | मठ | 5.00 | 0.00 | 5.00 | 570138 |
| 16 | टौंस वन प्रभाग | पुरोला | धामपुर | उत्तरकाशी-57 | पुरोला | पुरोला | 2001 | गामपुर | कोटी | 0.00 | 1.02 | 1.02 | 570139 |
| 17 | टौंस वन प्रभाग | पुरोला | कोटी | उत्तरकाशी-57 | पुरोला | पुरोला | 1994 | कोटी | कोटी | 0.00 | 7.10 | 7.10 | 570140 |
| 18 | टौंस वन प्रभाग | पुरोला | देवदुंग | उत्तरकाशी-57 | पुरोला | पुरोला | 2004 | देवदुंग | देवदुंग | 0.00 | 2.01 | 2.01 | 570141 |
| 19 | टौंस वन प्रभाग | पुरोला | छिवाला | उत्तरकाशी-57 | पुरोला | पुरोला | 2002 | छिवाला | देवदुंग | 0.00 | 1.70 | 1.70 | 570142 |
| 20 | टौंस वन प्रभाग | पुरोला | नौरी | उत्तरकाशी-57 | पुरोला | पुरोला | 2004 | नौरी | नौरी | 0.00 | 2.21 | 2.21 | 570143 |
| 21 | टौंस वन प्रभाग | पुरोला | कुमोला | उत्तरकाशी-57 | पुरोला | पुरोला | 2004 | कुमोला | कुमोला | 5.00 | 0.00 | 5.00 | 570144 |
| 22 | टौंस वन प्रभाग | पुरोला | कोरना | उत्तरकाशी-57 | पुरोला | पुरोला | 2003 | कोरना | कोरना | 0.00 | 2.41 | 2.41 | 570145 |
| 23 | टौंस वन प्रभाग | पुरोला | पुजेली (खलाडी) | उत्तरकाशी-57 | पुरोला | पुरोला | 2003 | पुजेली (खलाडी) | चपटाडी | 0.00 | 1.50 | 1.50 | 570146 |
| 24 | टौंस वन प्रभाग | पुरोला | ढकराडी | उत्तरकाशी-57 | पुरोला | पुरोला | 2004 | ढकराडी | कोरना | 5.00 | 0.00 | 5.00 | 570147 |
| 25 | टौंस वन प्रभाग | पुरोला | मखना | उत्तरकाशी-57 | पुरोला | पुरोला | 2004 | पुजेली | पुजेली | 5.00 | 0.00 | 5.00 | 570148 |
| 26 | टौंस वन प्रभाग | पुरोला | नैत्री | उत्तरकाशी-57 | पुरोला | पुरोला | 2003 | नैत्री | नैत्री | 0.00 | 11.19 | 11.19 | 570149 |
| 27 | टौंस वन प्रभाग | पुरोला | गैण्ड | उत्तरकाशी-57 | पुरोला | पुरोला | 2003 | सौन्दाडी | हुडोली | 0.00 | 2.59 | 2.59 | 570150 |

| क्रम संख्या | वन प्रभाग का नाम | राजि का नाम | वन पंचायत का नाम | जनपद का नाम व राष्ट्रीय कोड | तहसील का नाम | विकासखण्ड का नाम | वन पंचायत का गठन वर्ष | राजस्व ग्राम का नाम | ग्राम पंचायत का नाम | वन पंचायत का क्षेत्रफल (हेक्टेयर में) | | | वन पंचायत कोड |
|-------------|------------------|-------------|------------------------|-----------------------------|--------------|------------------|-----------------------|------------------------|---------------------|---------------------------------------|----------|---------------|---------------|
| | | | | | | | | | | आरक्षित वन | सिविल वन | कुल क्षेत्रफल | |
| 1 | 2 | 3 | 4 | 5 | 6 | 7 | 8 | 9 | 10 | 11 | 12 | 13 | 14 |
| 28 | टौन्स वन प्रभाग | पुरोला | स्वील | उत्तरकाशी-57 | पुरोला | पुरोला | 2003 | स्वील | स्वील | 0.00 | 3.23 | 3.23 | 570151 |
| 29 | टौन्स वन प्रभाग | पुरोला | खलाडी | उत्तरकाशी-57 | पुरोला | पुरोला | 2003 | खलाडी | खलाडी | 0.00 | 11.83 | 11.83 | 570152 |
| 30 | टौन्स वन प्रभाग | पुरोला | चन्देली | उत्तरकाशी-57 | पुरोला | पुरोला | 2001 | चन्देली | चन्देली | 0.00 | 1.63 | 1.63 | 570153 |
| 31 | टौन्स वन प्रभाग | पुरोला | पुजेली कुमोला | उत्तरकाशी-57 | पुरोला | पुरोला | 2003 | पुजेली कुमोला | पुजेली | 5.00 | 0.00 | 5.00 | 570154 |
| 32 | टौन्स वन प्रभाग | पुरोला | सौन्दाडी | उत्तरकाशी-57 | पुरोला | पुरोला | 2003 | सौन्दाडी | सौन्दाडी | 0.00 | 1.18 | 1.18 | 570155 |
| 33 | टौन्स वन प्रभाग | पुरोला | चपटाडी | उत्तरकाशी-57 | पुरोला | पुरोला | 2002 | चपटाडी | चपटाडी | 0.00 | 4.70 | 4.70 | 570156 |
| 34 | टौन्स वन प्रभाग | पुरोला | ठडुग | उत्तरकाशी-57 | पुरोला | पुरोला | 2003 | ठडुग | ठडुग | 0.00 | 2.88 | 2.88 | 570157 |
| 35 | टौन्स वन प्रभाग | पुरोला | हुडोली | उत्तरकाशी-57 | पुरोला | पुरोला | 2002 | हुडोली | हुडोली | 0.00 | 2.21 | 2.21 | 570158 |
| 36 | टौन्स वन प्रभाग | पुरोला | पाणीगांव | उत्तरकाशी-57 | पुरोला | पुरोला | 1995 | पाणीगांव | पाणीगांव | 0.00 | 3.98 | 3.98 | 570159 |
| 37 | टौन्स वन प्रभाग | पुरोला | कन्ताडी | उत्तरकाशी-57 | पुरोला | पुरोला | 2003 | कन्ताडी | कन्ताडी | 0.00 | 0.99 | 0.99 | 570160 |
| 38 | टौन्स वन प्रभाग | पुरोला | विणाई | उत्तरकाशी-57 | पुरोला | पुरोला | 2003 | विणाई | विणाई | 0.00 | 1.13 | 1.13 | 570161 |
| 39 | टौन्स वन प्रभाग | पुरोला | नैलाडी | उत्तरकाशी-57 | पुरोला | पुरोला | 2003 | नैलाडी | विणाई | 0.00 | 1.54 | 1.54 | 570162 |
| 40 | टौन्स वन प्रभाग | पुरोला | विणगदेरा मल्ला | उत्तरकाशी-57 | पुरोला | पुरोला | 2003 | विणगदेरा मल्ला | विणगदेरा मल्ला | 0.00 | 1.82 | 1.82 | 570163 |
| 41 | टौन्स वन प्रभाग | पुरोला | विणगदेरा तल्ला | उत्तरकाशी-57 | पुरोला | पुरोला | 2003 | विणगदेरा तल्ला | विणगदेरा मल्ला | 0.00 | 1.74 | 1.74 | 570164 |
| 42 | टौन्स वन प्रभाग | पुरोला | बैष्ठी पल्ली | उत्तरकाशी-57 | पुरोला | पुरोला | 2003 | बैष्ठी पल्ली | बैष्ठी | 0.00 | 1.45 | 1.45 | 570165 |
| 43 | टौन्स वन प्रभाग | पुरोला | सुराणुकी सेरी | उत्तरकाशी-57 | पुरोला | पुरोला | 2003 | सुराणुकी सेरी | सुराणुकी सेरी | 0.00 | 1.04 | 1.04 | 570166 |
| 44 | टौन्स वन प्रभाग | पुरोला | रामा | उत्तरकाशी-57 | पुरोला | पुरोला | 1999 | रामा | रामा | 0.00 | 3.29 | 3.29 | 570167 |
| 45 | टौन्स वन प्रभाग | पुरोला | बैष्ठी वल्ली | उत्तरकाशी-57 | पुरोला | पुरोला | 2003 | बैष्ठी वल्ली | बैष्ठी | 0.00 | 1.34 | 1.34 | 570168 |
| 46 | टौन्स वन प्रभाग | पुरोला | श्रीकोट | उत्तरकाशी-57 | पुरोला | पुरोला | 2003 | श्रीकोट | श्रीकोट | 0.00 | 1.50 | 1.50 | 570169 |
| 47 | टौन्स वन प्रभाग | पुरोला | घुण्डाडा | उत्तरकाशी-57 | पुरोला | पुरोला | 2003 | घुण्डाडा | घुण्डाडा | 0.00 | 1.13 | 1.13 | 570170 |
| 48 | टौन्स वन प्रभाग | पुरोला | अंगोडा | उत्तरकाशी-57 | पुरोला | पुरोला | 2002 | अंगोडा | घुण्डाडा | 0.00 | 1.31 | 1.31 | 570171 |
| 49 | टौन्स वन प्रभाग | पुरोला | पुषैली | उत्तरकाशी-57 | पुरोला | पुरोला | 2003 | पुषैली | सुराणुकी सेरी | 0.00 | 2.01 | 2.01 | 570172 |
| 50 | टौन्स वन प्रभाग | पुरोला | धिवरा लगा (सुनाली) | उत्तरकाशी-57 | पुरोला | पुरोला | 2002 | धिवरा लगा (सुनाली) | धिवरा | 0.00 | 1.31 | 1.31 | 570173 |
| 51 | टौन्स वन प्रभाग | पुरोला | सुकडाला | उत्तरकाशी-57 | पुरोला | पुरोला | 2003 | सुकडाला | सुकडाला | 0.00 | 1.16 | 1.16 | 570174 |
| 52 | टौन्स वन प्रभाग | पुरोला | सुनाली | उत्तरकाशी-57 | पुरोला | पुरोला | 2003 | सुनाली | सुनाली | 0.00 | 2.00 | 2.00 | 570175 |
| 53 | टौन्स वन प्रभाग | पुरोला | धिवरा लगा (खडिक्यासेम) | उत्तरकाशी-57 | पुरोला | पुरोला | 2003 | धिवरा लगा (खडिक्यासेम) | धिवरा | 0.00 | 0.95 | 0.95 | 570176 |
| 54 | टौन्स वन प्रभाग | पुरोला | गुन्दियाटगांव | उत्तरकाशी-57 | पुरोला | पुरोला | 1994 | गुन्दियाटगांव | गुन्दियाटगांव | 0.00 | 4.74 | 4.74 | 570177 |
| 55 | टौन्स वन प्रभाग | पुरोला | रौन | उत्तरकाशी-57 | पुरोला | पुरोला | 2003 | रौन | रौन | 0.00 | 5.78 | 5.78 | 570178 |
| 56 | टौन्स वन प्रभाग | पुरोला | स्यालुका | उत्तरकाशी-57 | पुरोला | पुरोला | 2001 | स्यालुका | स्यालुका | 0.00 | 2.26 | 2.26 | 570179 |

| क्रम संख्या | वन प्रभाग का नाम | राजि का नाम | वन पंचायत का नाम | जनपद का नाम व राष्ट्रीय कोड | तहसील का नाम | विकासखण्ड का नाम | वन पंचायत का गठन वर्ष | राजस्व ग्राम का नाम | ग्राम पंचायत का नाम | वन पंचायत का क्षेत्रफल (हेक्टेयर में) | | | वन पंचायत कोड |
|-------------|------------------|-------------|-------------------------|-----------------------------|--------------|------------------|-----------------------|-------------------------|---------------------|---------------------------------------|----------|---------------|---------------|
| | | | | | | | | | | आरक्षित वन | सिविल वन | कुल क्षेत्रफल | |
| 1 | 2 | 3 | 4 | 5 | 6 | 7 | 8 | 9 | 10 | 11 | 12 | 13 | 14 |
| 57 | टौन्स वन प्रभाग | पुरोला | डोखरियाणी | उत्तरकाशी-57 | पुरोला | पुरोला | 2002 | डोखरियाणी | स्यालुका | 0.00 | 2.66 | 2.66 | 570180 |
| 58 | टौन्स वन प्रभाग | पुरोला | ढुंकरा | उत्तरकाशी-57 | पुरोला | पुरोला | 2004 | ढुंकरा | मोल्टाड़ी | 0.00 | 10.29 | 10.29 | 570181 |
| 59 | टौन्स वन प्रभाग | पुरोला | ढिकाल गाँव | उत्तरकाशी-57 | पुरोला | पुरोला | 2003 | ढिकाल गाँव | मोल्टाड़ी | 0.00 | 22.76 | 22.76 | 570182 |
| 60 | टौन्स वन प्रभाग | पुरोला | नागझाला | उत्तरकाशी-57 | पुरोला | पुरोला | 2004 | नागझाला | मोल्टाड़ी | 5.00 | 0.00 | 5.00 | 570183 |
| 61 | टौन्स वन प्रभाग | पुरोला | मोल्टाड़ी (राजपूतों की) | उत्तरकाशी-57 | पुरोला | पुरोला | 2004 | मोल्टाड़ी (राजपूतों की) | मोल्टाड़ी | 5.00 | 0.00 | 5.00 | 570184 |
| 62 | टौन्स वन प्रभाग | पुरोला | पोरा | उत्तरकाशी-57 | पुरोला | पुरोला | 2003 | पोरा | पोरा | 0.00 | 7.55 | 7.55 | 570185 |
| 63 | टौन्स वन प्रभाग | पुरोला | कण्डियाल गाँव | उत्तरकाशी-57 | पुरोला | पुरोला | 2002 | कण्डियाल गाँव | कण्डियाल गाँव | 0.00 | 2.24 | 2.24 | 570186 |
| 64 | टौन्स वन प्रभाग | पुरोला | महरगाँव | उत्तरकाशी-57 | पुरोला | पुरोला | 1999 | महरगाँव | महरगाँव | 0.00 | 21.04 | 21.04 | 570187 |
| 65 | टौन्स वन प्रभाग | पुरोला | मठ | उत्तरकाशी-57 | पुरोला | पुरोला | 2003 | मठ | मठ | 0.00 | 1.73 | 1.73 | 570188 |
| 66 | टौन्स वन प्रभाग | पुरोला | लमकोटी | उत्तरकाशी-57 | पुरोला | पुरोला | 2001 | लमकोटी | महरगाँव | 0.00 | 1.58 | 1.58 | 570189 |
| 67 | टौन्स वन प्रभाग | पुरोला | डोखरी | उत्तरकाशी-57 | पुरोला | पुरोला | 2003 | डोखरी | महरगाँव | 0.00 | 10.07 | 10.07 | 570190 |
| 68 | टौन्स वन प्रभाग | पुरोला | मोल्कट | उत्तरकाशी-57 | पुरोला | पुरोला | 2004 | मोल्कट | पुजेली | 5.00 | 0.00 | 5.00 | 570191 |
| 69 | टौन्स वन प्रभाग | पुरोला | चक चन्देली | उत्तरकाशी-57 | पुरोला | पुरोला | 2001 | चन्देली | चन्देली | 0.00 | 1.43 | 1.43 | 570192 |
| 70 | टौन्स वन प्रभाग | सिंगतूर | बिंगसारी | उत्तरकाशी-57 | मोरी | मोरी | 2001 | बिंगसारी | बिंगसारी | 0.00 | 13.15 | 13.15 | 570193 |
| 71 | टौन्स वन प्रभाग | सिंगतूर | नितुसा | उत्तरकाशी-57 | मोरी | मोरी | 2001 | नितुसा | बिंगसारी | 0.00 | 0.80 | 0.80 | 570194 |
| 72 | टौन्स वन प्रभाग | सिंगतूर | खिडमी | उत्तरकाशी-57 | मोरी | मोरी | 2003 | खिडमी | खिडमी | 0.00 | 2.63 | 2.63 | 570195 |
| 73 | टौन्स वन प्रभाग | सिंगतूर | देवजानी | उत्तरकाशी-57 | मोरी | मोरी | 2001 | देवजानी | देवजानी | 0.00 | 15.40 | 15.40 | 570196 |
| 74 | टौन्स वन प्रभाग | सिंगतूर | जीवाणू | उत्तरकाशी-57 | मोरी | मोरी | 2003 | जीवाणू | देवजानी | 0.00 | 8.94 | 8.94 | 570197 |
| 75 | टौन्स वन प्रभाग | सिंगतूर | रमालगाँव | उत्तरकाशी-57 | मोरी | मोरी | 2003 | रमालगाँव | रमालगाँव | 0.00 | 13.56 | 13.56 | 570198 |
| 76 | टौन्स वन प्रभाग | सिंगतूर | डोभाल गाँव | उत्तरकाशी-57 | मोरी | मोरी | 1981 | डोभाल गाँव | डोभाल गाँव | 0.00 | 1.81 | 1.81 | 570199 |
| 77 | टौन्स वन प्रभाग | सिंगतूर | खरसाडी | उत्तरकाशी-57 | मोरी | मोरी | 2001 | खरसाडी | खरसाडी | 0.00 | 1.83 | 1.83 | 570200 |
| 78 | टौन्स वन प्रभाग | सिंगतूर | डांडा गाँव | उत्तरकाशी-57 | मोरी | मोरी | 2003 | डांडा गाँव | रमालगाँव | 0.00 | 1.56 | 1.56 | 570201 |
| 79 | टौन्स वन प्रभाग | सिंगतूर | नानई | उत्तरकाशी-57 | मोरी | मोरी | 1994 | नानई | नानई | 0.00 | 2.22 | 2.22 | 570202 |
| 80 | टौन्स वन प्रभाग | सिंगतूर | पोखरी | उत्तरकाशी-57 | मोरी | मोरी | 2003 | पोखरी | पोखरी | 0.00 | 2.13 | 2.13 | 570203 |
| 81 | टौन्स वन प्रभाग | सिंगतूर | कामडा | उत्तरकाशी-57 | मोरी | मोरी | 2003 | कामडा | पोखरी | 0.00 | 1.41 | 1.41 | 570204 |
| 82 | टौन्स वन प्रभाग | सिंगतूर | गुराडी | उत्तरकाशी-57 | मोरी | मोरी | 2003 | गुराडी | गुराडी | 0.00 | 5.73 | 5.73 | 570205 |
| 83 | टौन्स वन प्रभाग | सिंगतूर | पासा | उत्तरकाशी-57 | मोरी | मोरी | 2001 | पासा | कुनारा | 0.00 | 2.20 | 2.20 | 570206 |
| 84 | टौन्स वन प्रभाग | सिंगतूर | पेंसर | उत्तरकाशी-57 | मोरी | मोरी | 2001 | पेंसर | पेंसर | 0.00 | 2.81 | 2.81 | 570207 |
| 85 | टौन्स वन प्रभाग | सिंगतूर | कुनारा | उत्तरकाशी-57 | मोरी | मोरी | 2002 | कुनारा | कुनारा | 0.00 | 2.45 | 2.45 | 570208 |

| क्रम संख्या | वन प्रभाग का नाम | राजि का नाम | वन पंचायत का नाम | जनपद का नाम व राष्ट्रीय कोड | तहसील का नाम | विकासखण्ड का नाम | वन पंचायत का गठन वर्ष | राजस्व ग्राम का नाम | ग्राम पंचायत का नाम | वन पंचायत का क्षेत्रफल (हेक्टेयर में) | | | वन पंचायत कोड |
|-------------|------------------|-------------|------------------|-----------------------------|--------------|------------------|-----------------------|---------------------|---------------------|---------------------------------------|----------|---------------|---------------|
| | | | | | | | | | | आरक्षित वन | सिविल वन | कुल क्षेत्रफल | |
| 1 | 2 | 3 | 4 | 5 | 6 | 7 | 8 | 9 | 10 | 11 | 12 | 13 | 14 |
| 86 | टौन्स वन प्रभाग | सिंगतूर | लुदराला | उत्तरकाशी-57 | मोरी | मोरी | 1999 | लुदराला | पोखरी | 0.00 | 7.32 | 7.32 | 570209 |
| 87 | टौन्स वन प्रभाग | सान्द्रा | बैनोल | उत्तरकाशी-57 | मोरी | मोरी | 2001 | बैनोल | मौताड | 0.00 | 1.57 | 1.57 | 570210 |
| 88 | टौन्स वन प्रभाग | सान्द्रा | सालरा | उत्तरकाशी-57 | मोरी | मोरी | 2003 | सालरा | सालरा | 0.00 | 2.94 | 2.94 | 570211 |
| 89 | टौन्स वन प्रभाग | सान्द्रा | पेतडी | उत्तरकाशी-57 | मोरी | मोरी | 2003 | पेतडी | सरस | 0.00 | 10.07 | 10.07 | 570212 |
| 90 | टौन्स वन प्रभाग | सान्द्रा | सरस | उत्तरकाशी-57 | मोरी | मोरी | 2001 | सरस | सरस | 0.00 | 6.42 | 6.42 | 570213 |
| 91 | टौन्स वन प्रभाग | सान्द्रा | मौताड | उत्तरकाशी-57 | मोरी | मोरी | 2003 | मौताड | मौताड | 0.00 | 1.84 | 1.84 | 570214 |
| 92 | टौन्स वन प्रभाग | देवता | कुकरेडा | उत्तरकाशी-57 | मोरी | मोरी | 1995 | कुकरेडा | कुकरेडा | 0.00 | 44.90 | 44.90 | 570215 |
| 93 | टौन्स वन प्रभाग | देवता | देवती | उत्तरकाशी-57 | मोरी | मोरी | 2004 | देवती | देवती | 0.00 | 20.21 | 20.21 | 570216 |
| 94 | टौन्स वन प्रभाग | देवता | थली | उत्तरकाशी-57 | मोरी | मोरी | 2001 | थली | थली | 0.00 | 4.15 | 4.15 | 570217 |
| 95 | टौन्स वन प्रभाग | देवता | बामसू | उत्तरकाशी-57 | मोरी | मोरी | 2003 | बामसू | बामसू | 0.00 | 5.09 | 5.09 | 570218 |
| 96 | टौन्स वन प्रभाग | देवता | ओडाटा | उत्तरकाशी-57 | मोरी | मोरी | 2003 | ओडाटा | ओडाटा | 0.00 | 2.01 | 2.01 | 570219 |
| 97 | टौन्स वन प्रभाग | देवता | बेगल | उत्तरकाशी-57 | मोरी | मोरी | 1995 | बेगल | बेगल | 0.00 | 6.42 | 6.42 | 570220 |
| 98 | टौन्स वन प्रभाग | कोटीगाड | गमरी | उत्तरकाशी-57 | मोरी | मोरी | 2003 | गमरी | मैजणी | 0.00 | 1.31 | 1.31 | 570221 |
| 99 | टौन्स वन प्रभाग | कोटीगाड | कलीच | उत्तरकाशी-57 | मोरी | मोरी | 2004 | कलीच | कलीच | 0.00 | 2.01 | 2.01 | 570222 |
| 100 | टौन्स वन प्रभाग | कोटीगाड | मैजणी | उत्तरकाशी-57 | मोरी | मोरी | 2003 | मैजणी | मैजणी | 0.00 | 4.23 | 4.23 | 570223 |
| 101 | टौन्स वन प्रभाग | कोटीगाड | पावली | उत्तरकाशी-57 | मोरी | मोरी | 2003 | पावली | मैजणी | 0.00 | 2.46 | 2.46 | 570224 |
| 102 | टौन्स वन प्रभाग | कोटीगाड | भूटाणू | उत्तरकाशी-57 | मोरी | मोरी | 2003 | भूटाणू | भूटाणू | 0.00 | 0.92 | 0.92 | 570225 |
| 103 | टौन्स वन प्रभाग | कोटीगाड | डामटी धुनारा | उत्तरकाशी-57 | मोरी | मोरी | 2003 | डामटी धुनारा | धुनारा | 0.00 | 1.23 | 1.23 | 570226 |
| 104 | टौन्स वन प्रभाग | कोटीगाड | किरोली | उत्तरकाशी-57 | मोरी | मोरी | 2004 | किरोली | किरोली | 0.00 | 2.37 | 2.37 | 570227 |
| 105 | टौन्स वन प्रभाग | कोटीगाड | आराकोट | उत्तरकाशी-57 | मोरी | मोरी | 2001 | आराकोट | आराकोट | 0.00 | 4.25 | 4.25 | 570228 |
| 106 | टौन्स वन प्रभाग | कोटीगाड | किराणू | उत्तरकाशी-57 | मोरी | मोरी | 2003 | किराणू | किराणू | 0.00 | 19.35 | 19.35 | 570229 |
| 107 | टौन्स वन प्रभाग | कोटीगाड | दुचाणू | उत्तरकाशी-57 | मोरी | मोरी | 2003 | दुचाणू | दुचाणू | 0.00 | 3.56 | 3.56 | 570230 |
| 108 | टौन्स वन प्रभाग | कोटीगाड | माकुडी | उत्तरकाशी-57 | मोरी | मोरी | 2001 | माकुडी | माकुडी | 0.00 | 2.06 | 2.06 | 570231 |
| 109 | टौन्स वन प्रभाग | कोटीगाड | डगोली | उत्तरकाशी-57 | मोरी | मोरी | 2003 | डगोली | डगोली | 0.00 | 1.58 | 1.58 | 570232 |
| 110 | टौन्स वन प्रभाग | कोटीगाड | बरनाली | उत्तरकाशी-57 | मोरी | मोरी | 2003 | बरनाली | डगोली | 0.00 | 1.18 | 1.18 | 570233 |
| 111 | टौन्स वन प्रभाग | कोटीगाड | गोकुल | उत्तरकाशी-57 | मोरी | मोरी | 2001 | गोकुल | गोकुल | 0.00 | 1.97 | 1.97 | 570234 |
| 112 | टौन्स वन प्रभाग | कोटीगाड | धारा | उत्तरकाशी-57 | मोरी | मोरी | 2004 | धारा | गोकुल | 0.00 | 9.22 | 9.22 | 570235 |
| 113 | टौन्स वन प्रभाग | कोटीगाड | झोटाडी | उत्तरकाशी-57 | मोरी | मोरी | 2003 | झोटाडी | झोटाडी | 0.00 | 1.93 | 1.93 | 570236 |
| 114 | टौन्स वन प्रभाग | कोटीगाड | अडासु | उत्तरकाशी-57 | मोरी | मोरी | 2004 | अडासु | झोटाडी | 0.00 | 1.02 | 1.02 | 570237 |

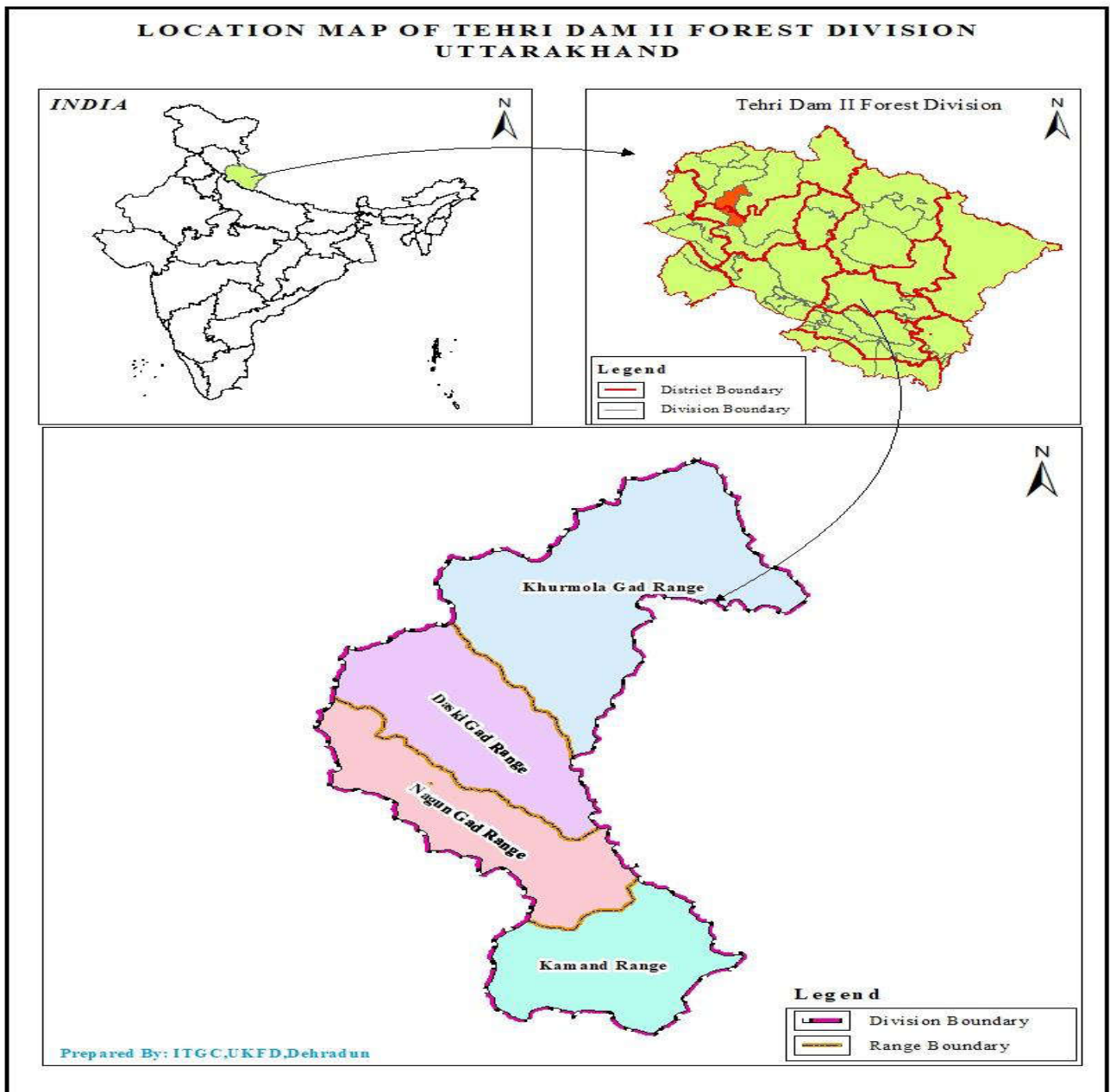
| क्रम संख्या | वन प्रभाग का नाम | राजि का नाम | वन पंचायत का नाम | जनपद का नाम व राष्ट्रीय कोड | तहसील का नाम | विकासखण्ड का नाम | वन पंचायत का गठन वर्ष | राजस्व ग्राम का नाम | ग्राम पंचायत का नाम | वन पंचायत का क्षेत्रफल (हेक्टेयर में) | | | वन पंचायत कोड |
|---------------------------------------|------------------|-------------|------------------|---|--------------|------------------|-----------------------|---------------------|---------------------|---------------------------------------|----------|---------------|---------------|
| | | | | | | | | | | आरक्षित वन | सिविल वन | कुल क्षेत्रफल | |
| 1 | 2 | 3 | 4 | 5 | 6 | 7 | 8 | 9 | 10 | 11 | 12 | 13 | 14 |
| 115 | टौन्स वन प्रभाग | कोटीगाड | थापली | उत्तरकाशी-57 | मोरी | मोरी | 2004 | थापली | चीवां | 0.00 | 1.77 | 1.77 | 570238 |
| 116 | टौन्स वन प्रभाग | कोटीगाड | बलावट | उत्तरकाशी-57 | मोरी | मोरी | 2003 | बलावट | मौण्डा | 0.00 | 2.25 | 2.25 | 570239 |
| 117 | टौन्स वन प्रभाग | कोटीगाड | मौण्डा | उत्तरकाशी-57 | मोरी | मोरी | 1998 | मौण्डा | मौण्डा | 0.00 | 5.92 | 5.92 | 570240 |
| 118 | टौन्स वन प्रभाग | कोटीगाड | चीवाँ | उत्तरकाशी-57 | मोरी | मोरी | 2003 | चीवाँ | चीवां | 0.00 | 2.79 | 2.79 | 570241 |
| 119 | टौन्स वन प्रभाग | कोटीगाड | जागटा | उत्तरकाशी-57 | मोरी | मोरी | 2003 | जागटा | चीवां | 0.00 | 13.12 | 13.12 | 570242 |
| कुल वन पंचायतों की संख्या= 119 | | | | कुल क्षेत्रफल= 564.27 Ha (आरक्षित भूमि/वन= 45.00 Ha, सिविल भूमि/वन= 519.27 Ha) | | | | | | | | | |

***स्रोत-** टौंस वन प्रभाग पुरोला के अन्तर्गत आने वाली वन पंचायतों से सम्बन्धित उक्त सूची को जिलाधिकारी उत्तरकाशी से प्राप्त राजस्व अभिलेखों के आंकड़ों के आधार पर संधारित किया गया है।

12.4— टिहरी डैम वन प्रभाग द्वितीय, उत्तरकाशी

प्रभाग का गठन व भौगोलिक स्थिति:

टिहरी डैम वन प्रभाग द्वितीय, का मुख्यालय देहरादून से लगभग 145 किलो मीटर की दूरी पर कोटबंगला, उत्तरकाशी में स्थित है। वन प्रभाग का सृजन टिहरी बांध जलागम क्षेत्र में वनीकरण तथा भूमि संरक्षण कार्यों के सम्पादन हेतु दिनांक 29.07.1983 को किया गया। इस वन प्रभाग के सृजन का मुख्य उद्देश्य टिहरी डैम के सम्पूर्ण जलागम क्षेत्रों में वनस्पति के आवरण में वृद्धि कर भू-क्षरण को रोकना है। जिससे टिहरी नगर के पास बने बांध की आयु बढ़ाई जा सके।



क्षेत्रफल का विवरण:

प्रभाग के क्षेत्रान्तर्गत कुल 117 वन पंचायतें गठित की गई हैं, जो डुण्डा, चिन्यालीसौड़ एवं कण्डीसौड़ तहसीलों तथा डुण्डा, चिन्यालीसौड़ व थौलधार विकास खण्डों में विस्तारित हैं। प्रभाग में अवस्थित वन पंचायतों की संख्या एवं क्षेत्रफल का विवरण अधोलिखित तालिका में गया है:

| तहसील का नाम | विकासखण्ड का नाम | राजि का नाम | वन पंचायतों की संख्या | कुल क्षेत्रफल (है० में) |
|-------------------------|----------------------|-------------|-----------------------|-------------------------|
| डुण्डा | डुण्डा | खुरमोलागाड | 41 | 319.133 |
| डुण्डा, चिन्यालीसौड़ | डुण्डा, चिन्यालीसौड़ | दसकीगाड | 42 | 339.463 |
| कण्डीसौड़, चिन्यालीसौड़ | थौलधार, चिन्यालीसौड़ | नगुणगाड | 17 | 196.805 |
| कण्डीसौड़ | थौलधार | कमान्द | 17 | 118.264 |
| योग:— | | | 117 | 973.665 |

वन्यजीवों एवं वनस्पतियों का विवरण:

टिहरी डैम वन प्रभाग—द्वितीय में स्थित आरक्षित वनों तथा वन पंचायतों, में मुख्यतः धौड़ी, असेन, खैर, हल्दू, अमलताश, झींगन, सेमला, चीड़, बांज, बुरांस, अयार, काफल, कन्जू, मोरू, आंवला, सांदन, कचनार, भीमल, खैर, बेल, साल, सुरू, सैन, असेर, जामुन, रोहिणी, गुरियाल, तुन, बांस, सुरई, अयार, देवदार, फर, खड़िक आदि प्रजाति के वन स्थित हैं। निजी खेतों व अन्य स्थानों पर मुख्यतः आम, शीशम, जामुन, केलाबांज, चीड़, काफल, भीमल, झींगन, अयार, बुरांस, मोरू, कचनार, रोहिणी, धौड़ी, खड़िक, तिमला, चूलू, डैकण, आंवला, असेन, खैर, अमलताश, गुरियाल, सेमला, बांस, कुसुम, अमरूद, यूकेलिप्टस, बेडू, पीपल, बहेड़ा, हरड़, गुलर, बैरोला, खैणु, गैठी आदि प्रजाति के वृक्ष हैं। इसके अतिरिक्त विभिन्न प्रकार की औषधीय प्रजातियां जैसे सतावर, अश्वगन्धा, घृतकुमारी, गिलोय, सर्पगन्धा, तेजपत्ता, लेमनग्रास, जावाग्रास, वन तुलसी आदि भी प्रजातियां भी इस वन प्रभाग के अंतर्गत प्रचुरता में पायी जाती हैं। इसके अतिरिक्त शाक एव झाड़ी के रूप में करोन्दा, भेकल, लैन्टाना, मतकुकड़ा, तुंगला, धौला, सकिना, बासिंगा, बेन्डू, कुन्ना, कुणीजा, कुरी आदि व कुमेरिया, ताछिला, बाबला, दूब, चुप्पा आदि घासों व मालझन, दुध्दी आदि प्रजाति की लताएँ भी इन वन क्षेत्रों में पायी जाती हैं। वन प्रभाग के पंचायती तथा आरक्षित वन क्षेत्रों के अन्तर्गत गुलदार, भालू, घोरल, काकड़, सेही सियार, पर्वतीय लोमड़ी, मुर्गियां, चिड़ियां, चितरौल, जंगली बिल्ली, छिपकलियां, मेंढक, सांप, आदि वन्य जीव मुख्य रूप से पाये जाते हैं।

वन पंचायत निर्देशिका- *टिहरी डैम द्वितीय वन प्रभाग, उत्तरकाशी

टिहरी डैम द्वितीय वन प्रभाग से सम्बन्धित जनपद उत्तरकाशी में अवस्थित 83 वन पंचायतों का विवरण-

| क्रम संख्या | वन प्रभाग का नाम | राजि का नाम | वन पंचायत का नाम | जनपद का नाम व राष्ट्रीय कोड | तहसील का नाम | विकासखण्ड का नाम | वन पंचायत का गठन वर्ष | राजस्व ग्राम का नाम | ग्राम पंचायत का नाम | वन पंचायत का क्षेत्रफल (हेक्टेयर में) | | | वन पंचायत कोड |
|-------------|-----------------------------|-------------|------------------|-----------------------------|--------------|------------------|-----------------------|---------------------|---------------------|---------------------------------------|----------|---------------|---------------|
| | | | | | | | | | | आरक्षित वन | सिविल वन | कुल क्षेत्रफल | |
| 1 | 2 | 3 | 4 | 5 | 6 | 7 | 8 | 9 | 10 | 11 | 12 | 13 | 14 |
| 1 | टिहरी डैम द्वितीय वन प्रभाग | खुरमोलागाड | कल्याणी | उत्तरकाशी-57 | डुण्डा | डुण्डा | 2001 | कल्याणी | कल्याणी | 0.00 | 7.21 | 7.21 | 570282 |
| 2 | टिहरी डैम द्वितीय वन प्रभाग | खुरमोलागाड | कंवा | उत्तरकाशी-57 | डुण्डा | डुण्डा | 2002 | कंवा | कंवा | 0.00 | 5.52 | 5.52 | 570283 |
| 3 | टिहरी डैम द्वितीय वन प्रभाग | खुरमोलागाड | खुरकोट | उत्तरकाशी-57 | डुण्डा | डुण्डा | 2002 | खुरकोट | कंवा | 0.00 | 6.12 | 6.12 | 570284 |
| 4 | टिहरी डैम द्वितीय वन प्रभाग | खुरमोलागाड | कुन्सी | उत्तरकाशी-57 | डुण्डा | डुण्डा | 2003 | कुन्सी | कुन्सी | 0.00 | 1.29 | 1.29 | 570285 |
| 5 | टिहरी डैम द्वितीय वन प्रभाग | खुरमोलागाड | खुरमोला | उत्तरकाशी-57 | डुण्डा | डुण्डा | 2004 | खुरमोला | खुरमोला | 0.00 | 2.39 | 2.39 | 570286 |
| 6 | टिहरी डैम द्वितीय वन प्रभाग | खुरमोलागाड | गढ़ | उत्तरकाशी-57 | डुण्डा | डुण्डा | 2004 | गढ़ | गढ़ | 0.00 | 12.49 | 12.49 | 570287 |
| 7 | टिहरी डैम द्वितीय वन प्रभाग | खुरमोलागाड | रतूडीसेरा | उत्तरकाशी-57 | डुण्डा | डुण्डा | 2004 | रतूडीसेरा | गढ़ | 0.00 | 3.85 | 3.85 | 570288 |
| 8 | टिहरी डैम द्वितीय वन प्रभाग | खुरमोलागाड | ग्योणोटी | उत्तरकाशी-57 | डुण्डा | डुण्डा | 2004 | ग्योणोटी | ग्योणोटी | 0.00 | 1.94 | 1.94 | 570289 |
| 9 | टिहरी डैम द्वितीय वन प्रभाग | खुरमोलागाड | गेंवला बरसाली | उत्तरकाशी-57 | डुण्डा | डुण्डा | 2004 | गेंवला (बरसाली) | गेंवला बरसाली | 0.00 | 2.68 | 2.68 | 570290 |
| 10 | टिहरी डैम द्वितीय वन प्रभाग | खुरमोलागाड | गेंवला | उत्तरकाशी-57 | डुण्डा | डुण्डा | 2004 | गेंवला | गेंवला | 0.00 | 7.77 | 7.77 | 570291 |
| 11 | टिहरी डैम द्वितीय वन प्रभाग | खुरमोलागाड | कुमराडा | उत्तरकाशी-57 | डुण्डा | डुण्डा | 2004 | कुमराडा | गेंवला | 0.00 | 3.07 | 3.07 | 570292 |
| 12 | टिहरी डैम द्वितीय वन प्रभाग | खुरमोलागाड | जसपुर | उत्तरकाशी-57 | डुण्डा | डुण्डा | 2004 | जसपुर | जसपुर | 0.00 | 8.39 | 8.39 | 570293 |
| 13 | टिहरी डैम द्वितीय वन प्रभाग | खुरमोलागाड | सरतली | उत्तरकाशी-57 | डुण्डा | डुण्डा | 2004 | सरतली | जसपुर | 0.00 | 8.42 | 8.42 | 570294 |
| 14 | टिहरी डैम द्वितीय वन प्रभाग | खुरमोलागाड | जिनेथ | उत्तरकाशी-57 | डुण्डा | डुण्डा | 2004 | जिनेथ | जिनेथ | 0.00 | 2.33 | 2.33 | 570295 |
| 15 | टिहरी डैम द्वितीय वन प्रभाग | खुरमोलागाड | जुगुल्डी | उत्तरकाशी-57 | डुण्डा | डुण्डा | 2004 | जुगुल्डी | जुगुल्डी | 0.00 | 10.61 | 10.61 | 570296 |
| 16 | टिहरी डैम द्वितीय वन प्रभाग | खुरमोलागाड | जुपंगा | उत्तरकाशी-57 | डुण्डा | डुण्डा | 2004 | जुपंगा | जुपंगा | 0.00 | 82.39 | 82.39 | 570297 |
| 17 | टिहरी डैम द्वितीय वन प्रभाग | खुरमोलागाड | जैमर | उत्तरकाशी-57 | डुण्डा | डुण्डा | 2004 | जैमर | जैमर | 0.00 | 2.48 | 2.48 | 570298 |
| 18 | टिहरी डैम द्वितीय वन प्रभाग | खुरमोलागाड | डांग | उत्तरकाशी-57 | डुण्डा | डुण्डा | 2004 | डांग | डांग | 0.00 | 14.50 | 14.50 | 570299 |
| 19 | टिहरी डैम द्वितीय वन प्रभाग | खुरमोलागाड | डुण्डा | उत्तरकाशी-57 | डुण्डा | डुण्डा | 2004 | डुण्डा | डुण्डा | 0.00 | 0.99 | 0.99 | 570300 |
| 20 | टिहरी डैम द्वितीय वन प्रभाग | खुरमोलागाड | नगल | उत्तरकाशी-57 | डुण्डा | डुण्डा | 2004 | नगल | नगल | 0.00 | 1.51 | 1.51 | 570301 |
| 21 | टिहरी डैम द्वितीय वन प्रभाग | खुरमोलागाड | पटारा | उत्तरकाशी-57 | डुण्डा | डुण्डा | 2004 | पटारा | पटारा | 0.00 | 28.20 | 28.20 | 570302 |
| 22 | टिहरी डैम द्वितीय वन प्रभाग | खुरमोलागाड | पनोथ | उत्तरकाशी-57 | डुण्डा | डुण्डा | 2004 | पनोथ | पनोथ | 0.00 | 1.50 | 1.50 | 570303 |
| 23 | टिहरी डैम द्वितीय वन प्रभाग | खुरमोलागाड | पाव | उत्तरकाशी-57 | डुण्डा | डुण्डा | 2004 | पाव | पाव | 0.00 | 5.54 | 5.54 | 570304 |
| 24 | टिहरी डैम द्वितीय वन प्रभाग | खुरमोलागाड | पुजारगांव | उत्तरकाशी-57 | डुण्डा | डुण्डा | 2004 | पुजारगांव | पुजारगांव | 0.00 | 2.71 | 2.71 | 570305 |
| 25 | टिहरी डैम द्वितीय वन प्रभाग | खुरमोलागाड | सोमन खट्टू | उत्तरकाशी-57 | डुण्डा | डुण्डा | 2004 | सोमन खट्टू | पुजारगांव | 0.00 | 8.16 | 8.16 | 570306 |
| 26 | टिहरी डैम द्वितीय वन प्रभाग | खुरमोलागाड | पैथर | उत्तरकाशी-57 | डुण्डा | डुण्डा | 2004 | पैथर | पैथर | 0.00 | 3.01 | 3.01 | 570307 |
| 27 | टिहरी डैम द्वितीय वन प्रभाग | खुरमोलागाड | बरसाली | उत्तरकाशी-57 | डुण्डा | डुण्डा | 2004 | बरसाली | बरसाली | 0.00 | 4.84 | 4.84 | 570308 |
| 28 | टिहरी डैम द्वितीय वन प्रभाग | खुरमोलागाड | सिंगोटी | उत्तरकाशी-57 | डुण्डा | डुण्डा | 2004 | सिंगोटी | बरसाली | 0.00 | 1.72 | 1.72 | 570309 |
| 29 | टिहरी डैम द्वितीय वन प्रभाग | खुरमोलागाड | बड़ेथी बरसाली | उत्तरकाशी-57 | डुण्डा | डुण्डा | 2004 | बड़ेथी बरसाली | बड़ेथी | 0.00 | 11.79 | 11.79 | 570310 |
| 30 | टिहरी डैम द्वितीय वन प्रभाग | खुरमोलागाड | बान्दू | उत्तरकाशी-57 | डुण्डा | डुण्डा | 2004 | बान्दू | बान्दू | 0.00 | 0.93 | 0.93 | 570311 |

| क्रम संख्या | वन प्रभाग का नाम | राजि का नाम | वन पंचायत का नाम | जनपद का नाम व राष्ट्रीय कोड | तहसील का नाम | विकासखण्ड का नाम | वन पंचायत का गठन वर्ष | राजस्व ग्राम का नाम | ग्राम पंचायत का नाम | वन पंचायत का क्षेत्रफल (हेक्टेयर में) | | | वन पंचायत कोड |
|-------------|-----------------------------|-------------|-------------------|-----------------------------|--------------|------------------|-----------------------|--|---------------------|---------------------------------------|----------|---------------|---------------|
| | | | | | | | | | | आरक्षित वन | सिविल वन | कुल क्षेत्रफल | |
| 1 | 2 | 3 | 4 | 5 | 6 | 7 | 8 | 9 | 10 | 11 | 12 | 13 | 14 |
| 31 | टिहरी डैम द्वितीय वन प्रभाग | खुरमोलागाड | मातली | उत्तरकाशी-57 | दुण्डा | दुण्डा | 2004 | मातली | मातली | 0.00 | 22.05 | 22.05 | 570312 |
| 32 | टिहरी डैम द्वितीय वन प्रभाग | खुरमोलागाड | मांगलीसेरा | उत्तरकाशी-57 | दुण्डा | दुण्डा | 2004 | मांगलीसेरा | मांगलीसेरा | 0.00 | 3.53 | 3.53 | 570313 |
| 33 | टिहरी डैम द्वितीय वन प्रभाग | खुरमोलागाड | माण्डियासारी | उत्तरकाशी-57 | दुण्डा | दुण्डा | 2004 | माण्डियासारी | माण्डियासारी | 0.00 | 3.20 | 3.20 | 570314 |
| 34 | टिहरी डैम द्वितीय वन प्रभाग | खुरमोलागाड | मसौन | उत्तरकाशी-57 | दुण्डा | दुण्डा | 2004 | मसौन | माण्डियासारी | 0.00 | 3.83 | 3.83 | 570315 |
| 35 | टिहरी डैम द्वितीय वन प्रभाग | खुरमोलागाड | मालना | उत्तरकाशी-57 | दुण्डा | दुण्डा | 2004 | मालना | मालना | 0.00 | 5.29 | 5.29 | 570316 |
| 36 | टिहरी डैम द्वितीय वन प्रभाग | खुरमोलागाड | मैनोल | उत्तरकाशी-57 | दुण्डा | दुण्डा | 2004 | मैनोल | मैनोल | 0.00 | 4.71 | 4.71 | 570317 |
| 37 | टिहरी डैम द्वितीय वन प्रभाग | खुरमोलागाड | मंजगांव | उत्तरकाशी-57 | दुण्डा | दुण्डा | 2004 | मंजगांव | मंजगांव | 0.00 | 1.25 | 1.25 | 570318 |
| 38 | टिहरी डैम द्वितीय वन प्रभाग | खुरमोलागाड | बडेथ, भण्डारस्वूं | उत्तरकाशी-57 | दुण्डा | दुण्डा | 2004 | बडेथ, भण्डारस्वूं | मंजगांव | 0.00 | 12.29 | 12.29 | 570319 |
| 39 | टिहरी डैम द्वितीय वन प्रभाग | खुरमोलागाड | छमरौली | उत्तरकाशी-57 | दुण्डा | दुण्डा | 2004 | छमरौली | छमरौली | 0.00 | 2.57 | 2.57 | 570320 |
| 40 | टिहरी डैम द्वितीय वन प्रभाग | खुरमोलागाड | हरेती | उत्तरकाशी-57 | दुण्डा | दुण्डा | 2004 | हरेती | हरेती | 0.00 | 0.31 | 0.31 | 570321 |
| 41 | टिहरी डैम द्वितीय वन प्रभाग | खुरमोलागाड | कौड़ा फेडी | उत्तरकाशी-57 | दुण्डा | दुण्डा | 2004 | कौड़ा फेडी | कौड़ा फेडी | 0.00 | 5.79 | 5.79 | 570322 |
| 42 | टिहरी डैम द्वितीय वन प्रभाग | दसकीगाड | जोग्याड़ा | उत्तरकाशी-57 | दुण्डा | दुण्डा | 2004 | जोग्याड़ा | जोग्याड़ा | 0.00 | 4.02 | 4.02 | 570323 |
| 43 | टिहरी डैम द्वितीय वन प्रभाग | दसकीगाड | रेशगी | उत्तरकाशी-57 | दुण्डा | दुण्डा | 2004 | रेशगी | रेशगी | 0.00 | 2.07 | 2.07 | 570324 |
| 44 | टिहरी डैम द्वितीय वन प्रभाग | दसकीगाड | ओडखोला | उत्तरकाशी-57 | चिन्वाली सोड | चिन्वालीसोड | 2004 | ओडखोला | ओडखोला | 0.00 | 3.35 | 3.35 | 570325 |
| 45 | टिहरी डैम द्वितीय वन प्रभाग | दसकीगाड | क्यारी (दशगी) | उत्तरकाशी-57 | चिन्वाली सोड | चिन्वालीसोड | 2004 | क्यारी (दशगी) | क्यारी (दशगी) | 0.00 | 1.64 | 1.64 | 570326 |
| 46 | टिहरी डैम द्वितीय वन प्रभाग | दसकीगाड | कपराड़ा | उत्तरकाशी-57 | चिन्वाली सोड | चिन्वालीसोड | 2004 | कपराड़ा | कपराड़ा | 0.00 | 2.20 | 2.20 | 570327 |
| 47 | टिहरी डैम द्वितीय वन प्रभाग | दसकीगाड | कवाटा | उत्तरकाशी-57 | चिन्वाली सोड | चिन्वालीसोड | 2004 | कवाटा | कवाटा | 0.00 | 15.63 | 15.63 | 570328 |
| 48 | टिहरी डैम द्वितीय वन प्रभाग | नगुणगाड | दारगढ़ | उत्तरकाशी-57 | चिन्वाली सोड | चिन्वालीसोड | 2004 | दारगढ़ | दारगढ़ | 0.00 | 25.10 | 25.10 | 570329 |
| 49 | टिहरी डैम द्वितीय वन प्रभाग | दसकीगाड | कामदा | उत्तरकाशी-57 | चिन्वाली सोड | चिन्वालीसोड | 2004 | कामदा | कामदा | 0.00 | 2.11 | 2.11 | 570330 |
| 50 | टिहरी डैम द्वितीय वन प्रभाग | दसकीगाड | काण्डी | उत्तरकाशी-57 | चिन्वाली सोड | चिन्वालीसोड | 2004 | काण्डी | काण्डी | 0.00 | 7.71 | 7.71 | 570331 |
| 51 | टिहरी डैम द्वितीय वन प्रभाग | दसकीगाड | कान्दला | उत्तरकाशी-57 | चिन्वाली सोड | चिन्वालीसोड | 2004 | कान्दला | कान्दला | 0.00 | 1.82 | 1.82 | 570332 |
| 52 | टिहरी डैम द्वितीय वन प्रभाग | दसकीगाड | कुठाल्डी | उत्तरकाशी-57 | चिन्वाली सोड | चिन्वालीसोड | 2004 | कुठाल्डी | कुठाल्डी बिलोग | 0.00 | 2.18 | 2.18 | 570333 |
| 53 | टिहरी डैम द्वितीय वन प्रभाग | दसकीगाड | कँधोगी | उत्तरकाशी-57 | चिन्वाली सोड | चिन्वालीसोड | 2004 | कँधोगी | कँधोगी | 0.00 | 3.12 | 3.12 | 570334 |
| 54 | टिहरी डैम द्वितीय वन प्रभाग | दसकीगाड | कोट | उत्तरकाशी-57 | चिन्वाली सोड | चिन्वालीसोड | 2004 | कोट | कोट | 0.00 | 50.86 | 50.86 | 570335 |
| 55 | टिहरी डैम द्वितीय वन प्रभाग | दसकीगाड | चिलोट | उत्तरकाशी-57 | चिन्वाली सोड | चिन्वालीसोड | 2004 | चिलोट | चिलोट | 0.00 | 2.00 | 2.00 | 570336 |
| 56 | टिहरी डैम द्वितीय वन प्रभाग | दसकीगाड | छैजुला | उत्तरकाशी-57 | चिन्वाली सोड | चिन्वालीसोड | 2004 | छैजुला | छैजुला | 0.00 | 15.00 | 15.00 | 570337 |
| 57 | टिहरी डैम द्वितीय वन प्रभाग | दसकीगाड | जिव्या | उत्तरकाशी-57 | चिन्वाली सोड | चिन्वालीसोड | 2004 | जिव्या | जिव्या | 0.00 | 4.40 | 4.40 | 570338 |
| 58 | टिहरी डैम द्वितीय वन प्रभाग | दसकीगाड | बागी दशगी | उत्तरकाशी-57 | चिन्वाली सोड | चिन्वालीसोड | 2004 | बागी दशगी | जिव्या | 0.00 | 1.98 | 1.98 | 570339 |
| 59 | टिहरी डैम द्वितीय वन प्रभाग | दसकीगाड | टण्डोल | उत्तरकाशी-57 | चिन्वाली सोड | चिन्वालीसोड | 2004 | टण्डोल | टण्डोल | 0.00 | 1.64 | 1.64 | 570340 |
| 60 | टिहरी डैम द्वितीय वन प्रभाग | दसकीगाड | टिपरी (बिष्ट) | उत्तरकाशी-57 | चिन्वाली सोड | चिन्वालीसोड | 2004 | टिपरी (बिष्ट) | टिपरी (बिष्ट) | 0.00 | 2.41 | 2.41 | 570341 |
| 61 | टिहरी डैम द्वितीय वन प्रभाग | दसकीगाड | तराकोट | उत्तरकाशी-57 | चिन्वाली सोड | चिन्वालीसोड | 2004 | तराकोट | तराकोट | 0.00 | 86.11 | 86.11 | 570342 |
| 62 | टिहरी डैम द्वितीय वन प्रभाग | दसकीगाड | श्रीकोट दिचली | उत्तरकाशी-57 | चिन्वाली सोड | चिन्वालीसोड | 2004 | थाती दिचली, भैंगवालगांव श्रीकोट दिचली, | थाती दिचली | 0.00 | 2.79 | 2.79 | 570343 |

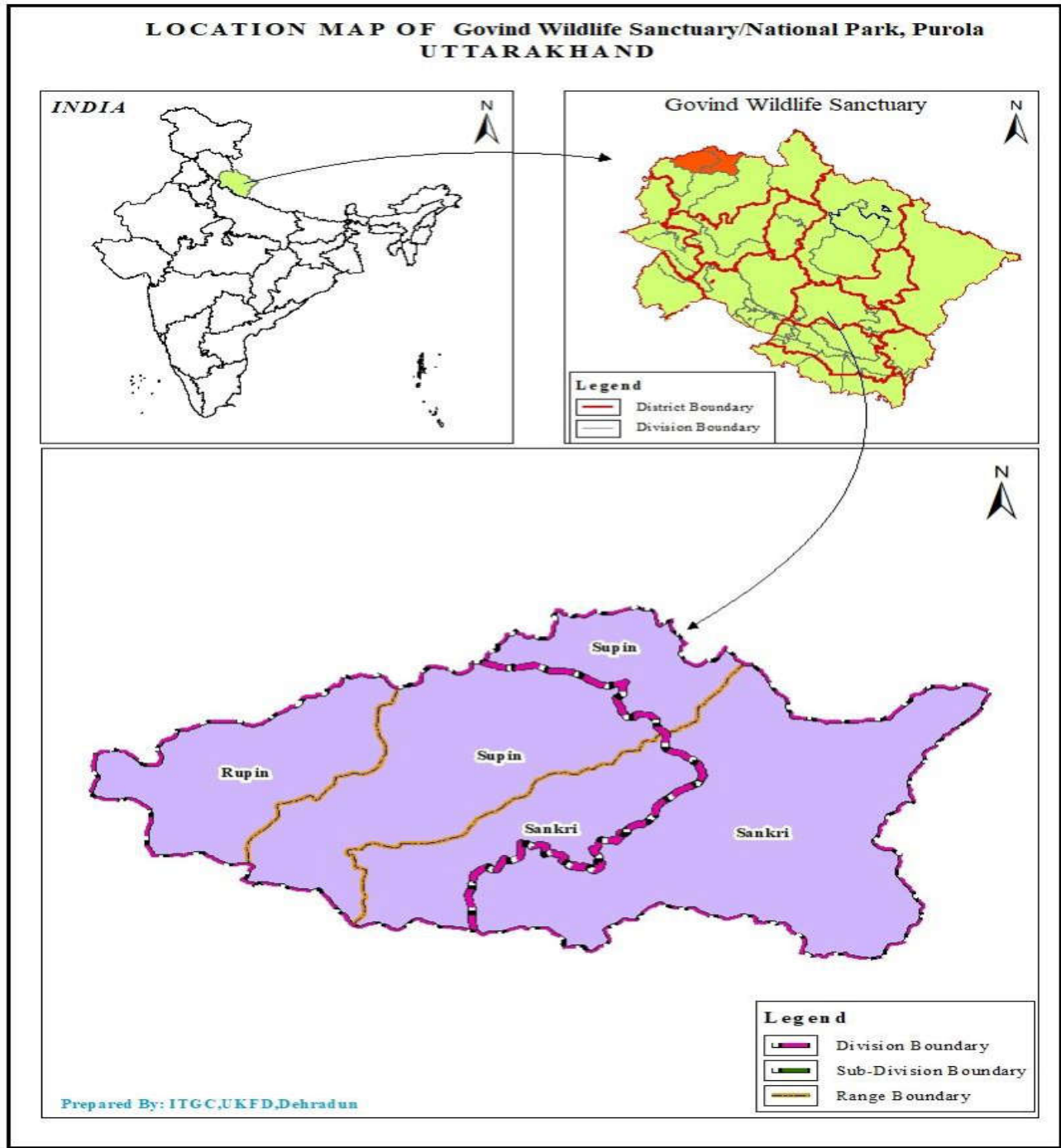
| क्रम संख्या | वन प्रभाग का नाम | राजि का नाम | वन पंचायत का नाम | जनपद का नाम व राष्ट्रीय कोड | तहसील का नाम | विकासखण्ड का नाम | वन पंचायत का गठन वर्ष | राजस्व ग्राम का नाम | ग्राम पंचायत का नाम | वन पंचायत का क्षेत्रफल (हेक्टेयर में) | | | वन पंचायत कोड |
|-------------------------------|-----------------------------|-------------|---|-----------------------------|--------------|------------------|-----------------------|-----------------------|---------------------|---------------------------------------|----------|---------------|---------------|
| | | | | | | | | | | आरक्षित वन | सिविल वन | कुल क्षेत्रफल | |
| 1 | 2 | 3 | 4 | 5 | 6 | 7 | 8 | 9 | 10 | 11 | 12 | 13 | 14 |
| 63 | टिहरी डैम द्वितीय वन प्रभाग | दसकीगाड | धारकोट | उत्तरकाशी-57 | चिन्वाली सोड | चिन्वालीसोड | 2004 | धारकोट | धारकोट | 0.00 | 4.53 | 4.53 | 570344 |
| 64 | टिहरी डैम द्वितीय वन प्रभाग | दसकीगाड | नागणी छोटी | उत्तरकाशी-57 | चिन्वाली सोड | चिन्वालीसोड | 2004 | नागणी छोटी | नागणी छोटी | 0.00 | 2.59 | 2.59 | 570345 |
| 65 | टिहरी डैम द्वितीय वन प्रभाग | दसकीगाड | बणगांव | उत्तरकाशी-57 | चिन्वाली सोड | चिन्वालीसोड | 2004 | बणगांव | बणगांव | 0.00 | 8.02 | 8.02 | 570346 |
| 66 | टिहरी डैम द्वितीय वन प्रभाग | दसकीगाड | बरेट | उत्तरकाशी-57 | चिन्वाली सोड | चिन्वालीसोड | 2004 | बरेट | बरेट | 0.00 | 3.93 | 3.93 | 570347 |
| 67 | टिहरी डैम द्वितीय वन प्रभाग | दसकीगाड | बदाल्डा | उत्तरकाशी-57 | चिन्वाली सोड | चिन्वालीसोड | 2004 | बदाल्डा | बदाल्डा | 0.00 | 10.20 | 10.20 | 570348 |
| 68 | टिहरी डैम द्वितीय वन प्रभाग | दसकीगाड | बनोट पल्ला | उत्तरकाशी-57 | चिन्वाली सोड | चिन्वालीसोड | 2004 | बनोट पल्ला | क्यारी दशगी | 0.00 | 1.18 | 1.18 | 570349 |
| 69 | टिहरी डैम द्वितीय वन प्रभाग | दसकीगाड | बनोट वल्ला | उत्तरकाशी-57 | चिन्वाली सोड | चिन्वालीसोड | 2004 | बनोट वल्ला | क्यारी दशगी | 0.00 | 2.49 | 2.49 | 570350 |
| 70 | टिहरी डैम द्वितीय वन प्रभाग | दसकीगाड | मौघ | उत्तरकाशी-57 | चिन्वाली सोड | चिन्वालीसोड | 2004 | भुयारा, मौघ | भुयारा | 0.00 | 1.61 | 1.61 | 570351 |
| 71 | टिहरी डैम द्वितीय वन प्रभाग | दसकीगाड | रिखाणगांव | उत्तरकाशी-57 | चिन्वाली सोड | चिन्वालीसोड | 2004 | रिखाणगांव | रिखाणगांव | 0.00 | 1.77 | 1.77 | 570352 |
| 72 | टिहरी डैम द्वितीय वन प्रभाग | दसकीगाड | सिंगाणगांव | उत्तरकाशी-57 | चिन्वाली सोड | चिन्वालीसोड | 2004 | सिंगाणगांव, मंगाणगांव | रिखाणगांव | 0.00 | 1.48 | 1.48 | 570353 |
| 73 | टिहरी डैम द्वितीय वन प्रभाग | दसकीगाड | मथाली | उत्तरकाशी-57 | चिन्वाली सोड | चिन्वालीसोड | 2004 | मथाली | मथाली | 0.00 | 2.79 | 2.79 | 570354 |
| 74 | टिहरी डैम द्वितीय वन प्रभाग | दसकीगाड | मोरगी | उत्तरकाशी-57 | चिन्वाली सोड | चिन्वालीसोड | 2004 | मोरगी | मोरगी | 0.00 | 4.47 | 4.47 | 570355 |
| 75 | टिहरी डैम द्वितीय वन प्रभाग | दसकीगाड | रमोली | उत्तरकाशी-57 | चिन्वाली सोड | चिन्वालीसोड | 2004 | रमोली | रमोली | 0.00 | 5.43 | 5.43 | 570356 |
| 76 | टिहरी डैम द्वितीय वन प्रभाग | दसकीगाड | सूरी | उत्तरकाशी-57 | चिन्वाली सोड | चिन्वालीसोड | 2004 | सूरी | सूरी | 0.00 | 6.06 | 6.06 | 570357 |
| 77 | टिहरी डैम द्वितीय वन प्रभाग | दसकीगाड | श्रीकोट | उत्तरकाशी-57 | चिन्वाली सोड | चिन्वालीसोड | 2004 | श्रीकोट | श्रीकोट | 0.00 | 8.34 | 8.34 | 570358 |
| 78 | टिहरी डैम द्वितीय वन प्रभाग | दसकीगाड | चिन्वाली | उत्तरकाशी-57 | चिन्वाली सोड | चिन्वालीसोड | 2004 | चिन्वाली | चिन्वाली | 0.00 | 18.73 | 18.73 | 570359 |
| 79 | टिहरी डैम द्वितीय वन प्रभाग | दसकीगाड | धनपुर | उत्तरकाशी-57 | चिन्वाली सोड | चिन्वालीसोड | 2004 | धनपुर | धनपुर | 0.00 | 2.19 | 2.19 | 570360 |
| 80 | टिहरी डैम द्वितीय वन प्रभाग | दसकीगाड | नागणी बड़ी | उत्तरकाशी-57 | चिन्वाली सोड | चिन्वालीसोड | 2004 | नागणी बड़ी | नागणी बड़ी | 0.00 | 2.15 | 2.15 | 570361 |
| 81 | टिहरी डैम द्वितीय वन प्रभाग | दसकीगाड | बमणती | उत्तरकाशी-57 | चिन्वाली सोड | चिन्वालीसोड | 2004 | बमणती | बमणती | 0.00 | 6.29 | 6.29 | 570362 |
| 82 | टिहरी डैम द्वितीय वन प्रभाग | दसकीगाड | बड़ेथी | उत्तरकाशी-57 | चिन्वाली सोड | चिन्वालीसोड | 2004 | बड़ेथी | बड़ेथी | 0.00 | 1.74 | 1.74 | 570363 |
| 83 | टिहरी डैम द्वितीय वन प्रभाग | दसकीगाड | बागी बिष्ट | उत्तरकाशी-57 | चिन्वाली सोड | चिन्वालीसोड | 2004 | बागी बिष्ट | बागी बिष्ट | 0.00 | 5.34 | 5.34 | 570364 |
| कुल वन पंचायतों की संख्या= 83 | | | कुल क्षेत्रफल= 658.60 Ha (आरक्षित भूमि/वन= 0.00 Ha, सिविल भूमि/वन= 658.60 Ha) | | | | | | | | | | |

*स्रोत- टिहरी डैम द्वितीय वन प्रभाग, उत्तरकाशी के अन्तर्गत आने वाली वन पंचायतों से सम्बन्धित उक्त सूची को जिलाधिकारी उत्तरकाशी से प्राप्त राजस्व अभिलेखों के आंकड़ों के आधार पर संधारित किया गया है।

12.5– गोविन्द वन्यजीव विहार/राष्ट्रीय पार्क, पुरोला

प्रभाग का गठन व भौगोलिक स्थिति:

गोविंद वन्य जीव विहार/राष्ट्रीय उद्यान जनपद उत्तरकाशी जनपद के रूपिन तथा सूपिन नदियों के संगम स्थान में स्थित है। 1 मार्च 1955 में इस वन प्रभाग को एक वन्यजीव अभयारण्य के रूप में



स्थापित किया गया था तथा बाद में इस प्रभाग को राष्ट्रीय उद्यान में बदल दिया गया। प्रभाग का नाम प्रमुख भारतीय स्वतंत्रता सेनानी और राजनीतिज्ञ गोविंद बल्लभ पंत जी के नाम पर रखा गया है।

गोविन्द वन्य जीव विहार/राष्ट्रीय उद्यान का क्षेत्र गढ़वाल हिमालय के ऊंचे इलाकों में स्थित है। गोविंद पशु विहार राष्ट्रीय उद्यान में भारत सरकार द्वारा शुरू की गई स्नो लेपर्ड परियोजना का प्रबंधन भी किया जा रहा है इसके अलावा इस वन्य जीव विहार में एक महत्वपूर्ण पारिस्थितिक उत्प्रेरक के रूप में जाने जाने वाले गिद्ध ब्रीडेड वल्चर (Bearded vulture) का वास स्थल भी है।

क्षेत्रफल का विवरण:

प्रभाग के क्षेत्रान्तर्गत कुल 39 वन पंचायतें गठित हैं, जो जनपद की 01 तहसील (सांकरी) एवं 01 विकास खण्ड (मोरी) में विस्तारित हैं। गोविन्द वन्य जीव विहार में अवस्थित वन पंचायतों की संख्या एवं क्षेत्रफल का विवरण निम्न तालिका में दिया गया है—

| तहसील का नाम | विकास खण्ड | राजि का नाम | वन पंचायतों की संख्या | कुल क्षेत्रफल (हे० में) |
|--------------|------------|-------------|-----------------------|-------------------------|
| सांकरी | मोरी | रूपिन | 12 | 123.153 |
| | | सूपिन | 20 | 108.47 |
| | | सांकरी | 7 | 34.937 |
| योग— | | | 39 | 266.56 |

वन्यजीवों एवं वनस्पतियों विवरण:

गोविन्द वन्यजीव विहार/राष्ट्रीय पार्क का क्षेत्र समुद्रतल से लगभग 1300 मीटर ऊँचाई से 6323 मीटर तक है। इसके अन्तर्गत Sub tropical sub temperate to high alpine meadows क्षेत्र जैसे—तालुका, ओसला, हरकीदून, देवक्यारा, केदारकाण्ठा, जखोल आदि अद्वितीय वनस्पतियों, जडी—बूटियों से विद्यमान है। इस वन्य जीव विहार का गठन विशेषतः हिम तेंदुओं के संरक्षण के लिये किया गया है। उच्च हिमालीय क्षेत्र में भूरा भालू भी पाया जाता है। संरक्षित क्षेत्र के अन्तर्गत लगभग 42 गांव स्थित है जिनकी जनसंख्या लगभग 25000 के आस पास है। तथापि ग्राम के समीप स्थित वनों एवं पंचायती वनों पर भारी जैविक दबाव होने के कारण वन विरल तथा इन वनों में पुर्नजनन का अभाव है।

पंचायती वनों के अन्तर्गत सर्वाधिक क्षेत्रफल चीड़, बांज व मोरू प्रजाति का है। वन पंचायत क्षेत्रों में चीड़, कैल, बॉज, अँयार, बुरांश, उत्तीस, पदम, किल्मोडा, हिसालू, घिघारू, अखरोट आदि प्रजातियाँ पायी जाती है। पंचायती वनों में उपलब्ध प्रमुख प्रजातियों के आधार पर पंचायती वनों के प्रबन्धन को चीड़ एवं देवदार/कैल कार्यवृत्त में रखा गया है। समुद्रतल से ऊँचाई, ढाल, अभिमुख तथा जलवायु की विषमता एवं वनों के प्रकार एवं घनत्व में पर्याप्त भिन्नता के कारण प्रभाग में विविध प्रकार के वन्यजन्तु पाये जाते हैं। वर्तमान समय में इस वन प्रभाग में पाये जाने वाले मुख्य वन्यजीवों हिम बाघ, काला भालू, हिमालयन भूरा भालू, हिमालयन मस्क डियर, हिमालय थार, जंगली बिल्ली, बाघ/गुलदार, बाघ/चीता बिल्ली, माछ बिल्ली, थार, घुरल/घुरड़, भरल/बरड, सिराओ/सिरो, काकड, सांभर/जड़ाव, खरगोश, गिलहरी, गीदड़/सियार, चितरौला, जंगली सुअर, नेवला, बन्दर, मेनाल, कोकलस फिजेन्टस, कलीज, चीड़ फीजैन्ट, काला तीतर, तीतर, गोल सांप, नाग/कोरियाला, पतला साँप, गिरगिट, चिबारा/छिंबारा पाये जाते हैं।

वन पंचायत निर्देशिका- *गोविन्द वन्य जीव वन प्रभाग, पुरोला

| क्रम संख्या | वन प्रभाग का नाम | राजि का नाम | वन पंचायत का नाम | जनपद का नाम व राष्ट्रीय कोड | तहसील का नाम | विकासखण्ड का नाम | वन पंचायत का गठन वर्ष | राजस्व ग्राम का नाम | ग्राम पंचायत का नाम | वन पंचायत का क्षेत्रफल (हेक्टेयर में) | | | वन पंचायत कोड |
|-------------|----------------------------|-------------|------------------|-----------------------------|--------------|------------------|-----------------------|---------------------|---------------------|---------------------------------------|----------|---------------|---------------|
| | | | | | | | | | | आरक्षित वन | सिविल वन | कुल क्षेत्रफल | |
| 1 | 2 | 3 | 4 | 5 | 6 | 7 | 8 | 9 | 10 | 11 | 12 | 13 | 14 |
| 1 | गोविन्द वन्य जीव वन प्रभाग | सुपिन | सुनकुण्डी | उत्तरकाशी-57 | सांकरी | मोरी | 2011 | सुनकुण्डी | सुनकुण्डी | 0.00 | 13.31 | 13.31 | 570243 |
| 2 | गोविन्द वन्य जीव वन प्रभाग | सुपिन | गैच्चाणगांव | उत्तरकाशी-57 | सांकरी | मोरी | 2011 | गैच्चाणगांव | गैच्चाणगांव | 0.00 | 3.51 | 3.51 | 570244 |
| 3 | गोविन्द वन्य जीव वन प्रभाग | सुपिन | नैटवाड़ | उत्तरकाशी-57 | सांकरी | मोरी | 2001 | नैटवाड़ | नैटवाड़ | 0.00 | 3.40 | 3.40 | 570245 |
| 4 | गोविन्द वन्य जीव वन प्रभाग | सुपिन | कलाप | उत्तरकाशी-57 | सांकरी | मोरी | 1994 | कलाप | कलाप | 0.00 | 3.38 | 3.38 | 570246 |
| 5 | गोविन्द वन्य जीव वन प्रभाग | सुपिन | सिदरी | उत्तरकाशी-57 | सांकरी | मोरी | 1994 | सिदरी | सिदरी | 0.00 | 5.62 | 5.62 | 570247 |
| 6 | गोविन्द वन्य जीव वन प्रभाग | सुपिन | कोटगांव | उत्तरकाशी-57 | सांकरी | मोरी | 1995 | कोटगांव | कोटगांव | 0.00 | 2.63 | 2.63 | 570248 |
| 7 | गोविन्द वन्य जीव वन प्रभाग | सुपिन | दणगणगांव | उत्तरकाशी-57 | सांकरी | मोरी | 2001 | दणगणगांव | दणगणगांव | 0.00 | 7.14 | 7.14 | 570249 |
| 8 | गोविन्द वन्य जीव वन प्रभाग | सुपिन | पांवटल्ला | उत्तरकाशी-57 | सांकरी | मोरी | 2003 | पांवटल्ला | पांवटल्ला | 0.00 | 4.54 | 4.54 | 570250 |
| 9 | गोविन्द वन्य जीव वन प्रभाग | सुपिन | पांवमल्ला | उत्तरकाशी-57 | सांकरी | मोरी | 2001 | पांवमल्ला | पांवमल्ला | 0.00 | 4.28 | 4.28 | 570251 |
| 10 | गोविन्द वन्य जीव वन प्रभाग | सुपिन | जखोल | उत्तरकाशी-57 | सांकरी | मोरी | 1993 | जखोल | जखोल | 0.00 | 2.80 | 2.80 | 570252 |
| 11 | गोविन्द वन्य जीव वन प्रभाग | सुपिन | सांवणी | उत्तरकाशी-57 | सांकरी | मोरी | 2001 | सांवणी | सांवणी | 0.00 | 3.45 | 3.45 | 570253 |
| 12 | गोविन्द वन्य जीव वन प्रभाग | सुपिन | सटुडी | उत्तरकाशी-57 | सांकरी | मोरी | 2012 | सटुडी | सटुडी | 0.00 | 2.48 | 2.48 | 570254 |
| 13 | गोविन्द वन्य जीव वन प्रभाग | सुपिन | धारा | उत्तरकाशी-57 | सांकरी | मोरी | 2003 | धारा | धारा | 0.00 | 5.14 | 5.14 | 570255 |
| 14 | गोविन्द वन्य जीव वन प्रभाग | सुपिन | फिताडी | उत्तरकाशी-57 | सांकरी | मोरी | 1999 | फिताडी | फिताडी | 0.00 | 14.11 | 14.11 | 570256 |
| 15 | गोविन्द वन्य जीव वन प्रभाग | सुपिन | रेक्चा | उत्तरकाशी-57 | सांकरी | मोरी | 2003 | रेक्चा | रेक्चा | 0.00 | 1.72 | 1.72 | 570257 |
| 16 | गोविन्द वन्य जीव वन प्रभाग | सुपिन | राला | उत्तरकाशी-57 | सांकरी | मोरी | 2003 | राला | राला | 0.00 | 4.39 | 4.39 | 570258 |
| 17 | गोविन्द वन्य जीव वन प्रभाग | सुपिन | लिवाडी | उत्तरकाशी-57 | सांकरी | मोरी | 1998 | लिवाडी | लिवाडी | 0.00 | 14.55 | 14.55 | 570259 |
| 18 | गोविन्द वन्य जीव वन प्रभाग | सुपिन | कासला | उत्तरकाशी-57 | सांकरी | मोरी | 2001 | कासला | कासला | 0.00 | 4.53 | 4.53 | 570260 |
| 19 | गोविन्द वन्य जीव वन प्रभाग | सुपिन | हल्टाडी | उत्तरकाशी-57 | सांकरी | मोरी | 1994 | हल्टाडी | हल्टाडी | 0.00 | 6.08 | 6.08 | 570261 |
| 20 | गोविन्द वन्य जीव वन प्रभाग | सुपिन | स्वीचाणगांव | उत्तरकाशी-57 | सांकरी | मोरी | 2003 | स्वीचाणगांव | स्वीचाणगांव | 0.00 | 1.41 | 1.41 | 570262 |
| 21 | गोविन्द वन्य जीव वन प्रभाग | रूपिन | नूराणू | उत्तरकाशी-57 | सांकरी | मोरी | 1995 | नूराणू | नूराणू | 0.00 | 3.10 | 3.10 | 570263 |
| 22 | गोविन्द वन्य जीव वन प्रभाग | रूपिन | बरी | उत्तरकाशी-57 | सांकरी | मोरी | 1995 | बरी | बरी | 0.00 | 11.28 | 11.28 | 570264 |
| 23 | गोविन्द वन्य जीव वन प्रभाग | रूपिन | हडवाडी | उत्तरकाशी-57 | सांकरी | मोरी | 1995 | हडवाडी | हडवाडी | 0.00 | 16.57 | 16.57 | 570265 |
| 24 | गोविन्द वन्य जीव वन प्रभाग | रूपिन | सेवा | उत्तरकाशी-57 | सांकरी | मोरी | 2003 | सेवा | सेवा | 0.00 | 7.54 | 7.54 | 570266 |
| 25 | गोविन्द वन्य जीव वन प्रभाग | रूपिन | खन्ना | उत्तरकाशी-57 | सांकरी | मोरी | 19.11.2003 | खन्ना | खन्ना | 0.00 | 12.83 | 12.83 | 570267 |
| 26 | गोविन्द वन्य जीव वन प्रभाग | रूपिन | पुजेली | उत्तरकाशी-57 | सांकरी | मोरी | 2001 | पुजेली | पुजेली | 0.00 | 3.51 | 3.51 | 570268 |
| 27 | गोविन्द वन्य जीव वन प्रभाग | रूपिन | खन्धासणी | उत्तरकाशी-57 | सांकरी | मोरी | 1995 | खन्धासणी | खन्धासणी | 0.00 | 4.72 | 4.72 | 570269 |

| क्रम संख्या | वन प्रभाग का नाम | राजि का नाम | वन पंचायत का नाम | जनपद का नाम व राष्ट्रीय कोड | तहसील का नाम | विकासखण्ड का नाम | वन पंचायत का गठन वर्ष | राजस्व ग्राम का नाम | ग्राम पंचायत का नाम | वन पंचायत का क्षेत्रफल (हेक्टेयर में) | | | वन पंचायत कोड |
|--------------------------------------|----------------------------|-------------|--|-----------------------------|--------------|------------------|-----------------------|---------------------|---------------------|---------------------------------------|----------|---------------|---------------|
| | | | | | | | | | | आरक्षित वन | सिविल वन | कुल क्षेत्रफल | |
| 1 | 2 | 3 | 4 | 5 | 6 | 7 | 8 | 9 | 10 | 11 | 12 | 13 | 14 |
| 28 | गोविन्द वन्य जीव वन प्रभाग | रूपिन | भितरी | उत्तरकाशी-57 | सांकरी | मोरी | 1995 | भितरी | भितरी | 0.00 | 17.45 | 17.45 | 570270 |
| 29 | गोविन्द वन्य जीव वन प्रभाग | रूपिन | मसरी | उत्तरकाशी-57 | सांकरी | मोरी | 1995 | मसरी | मसरी | 0.00 | 28.19 | 28.19 | 570271 |
| 30 | गोविन्द वन्य जीव वन प्रभाग | रूपिन | सटटा | उत्तरकाशी-57 | सांकरी | मोरी | 1994 | सटटा | सटटा | 0.00 | 11.85 | 11.85 | 570272 |
| 31 | गोविन्द वन्य जीव वन प्रभाग | रूपिन | ग्वालगांव | उत्तरकाशी-57 | सांकरी | मोरी | 25.12.2003 | ग्वालगांव | ग्वालगांव | 0.00 | 5.42 | 5.42 | 570273 |
| 32 | गोविन्द वन्य जीव वन प्रभाग | रूपिन | दोणी | उत्तरकाशी-57 | सांकरी | मोरी | 2002 | दोणी | दोणी | 0.00 | 0.69 | 0.69 | 570274 |
| 33 | गोविन्द वन्य जीव वन प्रभाग | सांकरी | ओसला | उत्तरकाशी-57 | सांकरी | मोरी | 2001 | ओसला | दोणी | 0.00 | 5.40 | 5.40 | 570275 |
| 34 | गोविन्द वन्य जीव वन प्रभाग | सांकरी | सौड | उत्तरकाशी-57 | सांकरी | मोरी | 2003 | सौड | सौड | 0.00 | 2.26 | 2.26 | 570276 |
| 35 | गोविन्द वन्य जीव वन प्रभाग | सांकरी | सांकरी | उत्तरकाशी-57 | सांकरी | मोरी | 2002 | सांकरी | सांकरी | 0.00 | 2.81 | 2.81 | 570277 |
| 36 | गोविन्द वन्य जीव वन प्रभाग | सांकरी | पंवाणी | उत्तरकाशी-57 | सांकरी | मोरी | 2003 | पंवाणी | पंवाणी | 0.00 | 5.62 | 5.62 | 570278 |
| 37 | गोविन्द वन्य जीव वन प्रभाग | सांकरी | ढाटमीर | उत्तरकाशी-57 | सांकरी | मोरी | 1998 | ढाटमीर | ढाटमीर | 0.00 | 13.35 | 13.35 | 570279 |
| 38 | गोविन्द वन्य जीव वन प्रभाग | सांकरी | गंगाड़ | उत्तरकाशी-57 | सांकरी | मोरी | 10.02.2002 | गंगाड़ | गंगाड़ | 0.00 | 1.00 | 1.00 | 570280 |
| 39 | गोविन्द वन्य जीव वन प्रभाग | सांकरी | सिरगा | उत्तरकाशी-57 | सांकरी | मोरी | 1995 | सिरगा | सिरगा | 0.00 | 4.50 | 4.50 | 570281 |
| कुल वन पंचायतों की संख्या= 39 | | | कुल क्षेत्रफल= 266.56 Ha (आरक्षित भूमि/वन= 0.00 Ha, सिविल भूमि/वन= 266.56 Ha) | | | | | | | | | | |

*स्रोत- गोविन्द वन्य जीव वन प्रभाग, पुरोला के अन्तर्गत आने वाली वन पंचायतों से सम्बन्धित उक्त सूची को जिलाधिकारी उत्तरकाशी से प्राप्त राजस्व अभिलेखों के आंकड़ों के आधार पर संधारित किया गया है।

13— जनपद रुद्रप्रयाग

भौगोलिक स्थिति:

रुद्रप्रयाग जिला अलकनंदा और मंदाकिनी नदियों के संगम पर स्थित है। जिले का मुख्यालय रुद्रप्रयाग में स्थित है। रुद्रप्रयाग जिले की स्थापना 16 सितंबर 1997 को हुई थी। यह जिला उत्तर में उत्तरकाशी, पूर्व में चमोली, दक्षिण में पौड़ी तथा टिहरी जनपदों से घिरा हुआ है। जनपद रुद्रप्रयाग में 4 तहसीलें, 3 विकासखंड तथा लगभग 688 गाँव स्थित हैं। जनपद में सामान्यतः मुख्य बोली के रूप में



गढ़वाली बोली व अन्य भाषाओं में हिन्दी भाषा बोली जाती है। रुद्रप्रयाग जनपद का कुल क्षेत्रफल लगभग 1,984 वर्ग किलोमीटर का है। वर्ष 2011 की जनगणना के अनुसार यहां की जनसंख्या लगभग 2,42,285 (दो लाख ब्यालिस हजार दो सौ पिच्चासी) के आस पास है तथा साक्षरता दर 84.24% है।

जलवायु:

जनपद रुद्रप्रयाग का क्षेत्र समुद्र तल से लगभग 800 मीटर की ऊंचाई से लेकर 8000 मीटर तक की ऊंचाई पर हैं इसी कारण यहां की जलवायु काफी हद तक यहां के क्षेत्रों की ऊंचाई पर निर्भर करती है। सामान्यतः मध्य नवम्बर से माह मार्च तक जनपद के अधिकांश क्षेत्रों में शीत ऋतु प्रारम्भ हो जाती है तथा ऊंचाई वाले क्षेत्रों में बर्फबारी होना प्रारम्भ हो जाती है। लगभग जून से सितंबर माह तक मानसून के कारण अधिकांश क्षेत्रों में भारी वर्षा रहती है। मौसम विज्ञान केन्द्रों में दर्ज तापमान के विवरण से पता चलता है कि जनपद में गर्मियों के दिनों में उच्चतम तापमान लगभग 26°C और न्यूनतम 14°C तक रहता है। दिसम्बर तथा जनवरी का महीना सबसे ठंडा रहता है इस समय का उच्चतम तापमान लगभग 12°C और न्यूनतम 2°C तक रहता है।

वन पंचायतें:

प्रदेश की कुल वन पंचायतों की संख्या का लगभग 4.50% पंचायती वनों का क्षेत्र जनपद रुद्रप्रयाग में आच्छादित हैं। जनपद रुद्रप्रयाग के अन्तर्गत आने वाली कुल 505 वन पंचायतों में विभिन्न वानिकी कार्यों हेतु तकनीकी सहायता, वन पंचायत नियमावली प्रशिक्षण, वनों पर आधारित आजीविका सम्बन्धी प्रशिक्षण, वनाग्नि सुरक्षा जन जागरूकता अभियान, तथा प्रभागों के अन्तर्गत आने वाली वन पंचायतों के लिए संहत प्रबन्धन योजना तथा सूक्ष्म योजना को तैयार किये जाने सम्बन्धी कार्य वन विभाग उत्तराखण्ड द्वारा कराये जाते हैं।

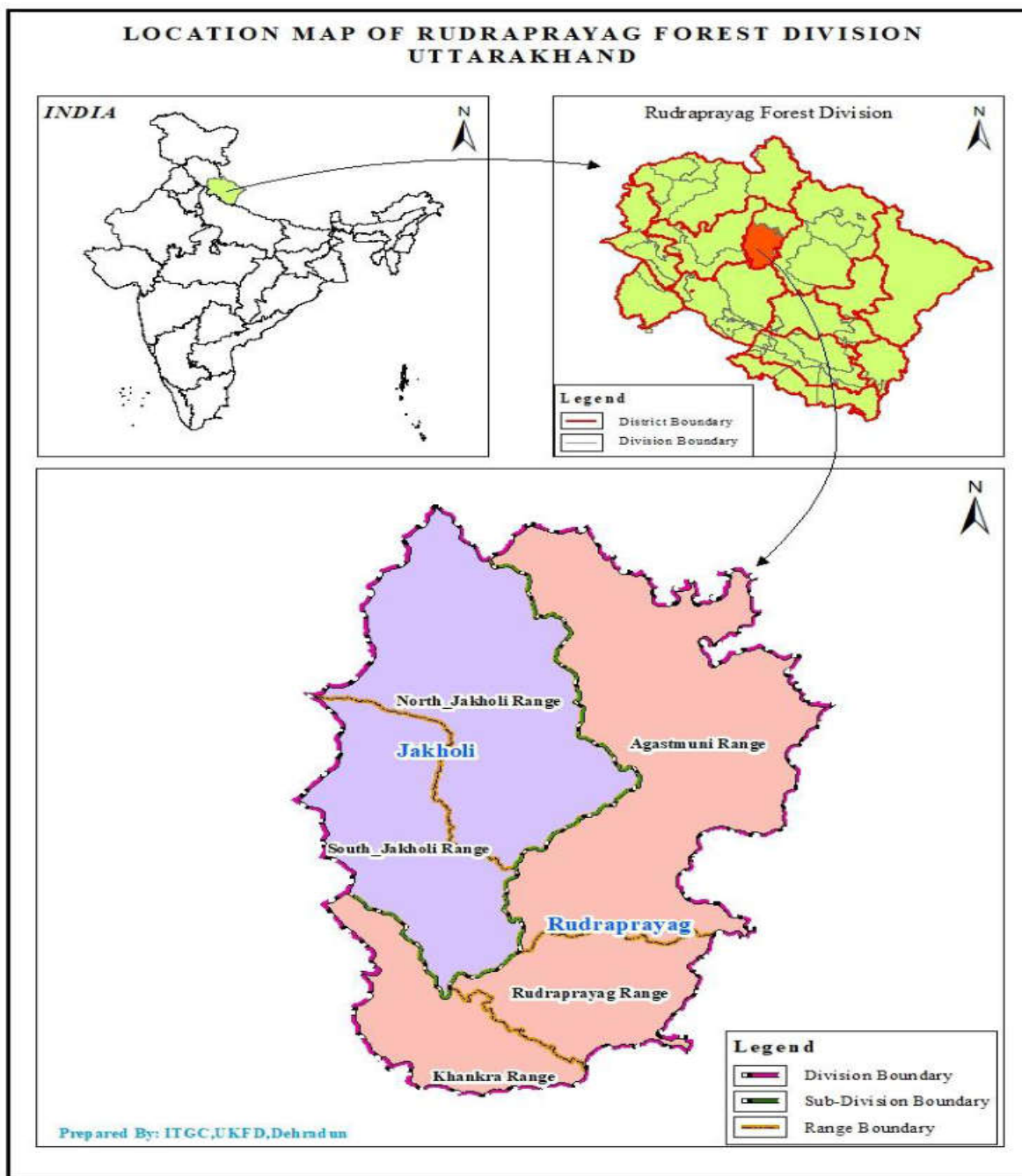
| क्र०सं० | प्रभाग | संख्या | क्षेत्रफल (हेक्टेयर में) |
|---|------------------------------------|--------|--------------------------|
| 1 | रुद्रप्रयाग वन प्रभाग, रुद्रप्रयाग | 505 | 19296.49 |
| रुद्रप्रयाग जनपद के अन्तर्गत गठित वन पंचायतों की कुल संख्या तथा क्षेत्रफल का योग— | | 505 | 19296.49 |



13.1— रुद्रप्रयाग वन प्रभाग, रुद्रप्रयाग

प्रभाग का गठन व भौगोलिक स्थिति:

रुद्रप्रयाग वन प्रभाग का मुख्यालय रुद्रप्रयाग नगर के जवाड़ी बाईपास में स्थापित किया गया है। प्रभाग उत्तर तथा पूर्व में केदारनाथ वन्यजीव प्रभाग, पश्चिम में टिहरी वन प्रभाग व नरेन्द्रनगर वन प्रभाग तथा दक्षिण में गढ़वाल वन प्रभाग की सीमाओं से लगा हुआ है। यह वन प्रभाग समुद्रतल से लगभग 690 मीटर की ऊँचाई पर N 30°11'33 से 30°36'45 तथा E 78°50'52 से 79°09'26 में स्थित है।



प्रभाग की सीमा के अन्तर्गत तिलवाड़, अगस्त्यमुनि, चन्द्रापुरी, गुप्तकाशी, ऊखीमठ, रूद्रप्रयाग, मयाली, मुख्य कस्बे हैं। वन प्रभाग के अन्तर्गत में 06 रेंज कार्यालय हैं जिसमें मुख्यालय में स्थित रूद्रप्रयाग रेंज इस वन प्रभाग से लगभग 1 किलो मीटर की दूरी पर, खांकरा रेंज लगभग 20 किलो मीटर की दूरी पर, अगस्त्यमुनि रेंज लगभग 15 किलो मीटर की दूरी पर, दक्षिणी जखोली रेंज लगभग 25 किलो मीटर की दूरी पर, उत्तरी जखोली रेंज लगभग 25 किलो मीटर की दूरी पर तथा यूनिट गुप्तकाशी लगभग 52 किलो मीटर की दूरी पर स्थित है।

क्षेत्रफल का विवरण:

रूद्रप्रयाग वन प्रभाग द्वारा नियंत्रित 505 वन पंचायत का क्षेत्रफल 19106.32 है0 है। इस वन प्रभाग में के अन्तर्गत पंचायती वनों में ग्राम एवं सिविल सोयम वन क्षेत्रों का विवरण निम्न तालिका में दिया गया है—

| विकासखण्ड का नाम | तहसील का नाम | राजि का नाम | वन पंचायतों की संख्या | कुल क्षेत्रफल(हेक्टेयर) |
|-----------------------------|--------------------------------|--------------------|-----------------------|-------------------------|
| अगस्त्यमुनि / जखोली | रूद्रप्रयाग | खांकरा रेंज | 44 | 1501.87 |
| अगस्त्यमुनि | रूद्रप्रयाग | रूद्रप्रयाग रेंज | 47 | 1255.83 |
| अगस्त्यमुनि / जखोली / ऊखीमठ | बसुकेदार / रूद्रप्रयाग / ऊखीमठ | अगस्त्यमुनि रेंज | 179 | 9366.29 |
| जखोली | जखोली / रूद्रप्रयाग | दक्षिणी जखोली रेंज | 90 | 539.36 |
| जखोली / अगस्त्यमुनि | जखोली / बसुकेदार | उत्तरी जखोली रेंज | 77 | 664.58 |
| अगस्त्यमुनि / जखोली / ऊखीमठ | ऊखीमठ | यूनिट गुप्तकाशी | 68 | 5778.40 |
| योग:— | | | 505 | 19106.32 |

वन्यजीवों एवं वनस्पतियों का विवरण:

प्रभाग के अन्तर्गत पंचायती वनों में प्रमुखतया घुरड़, काखड़, गुलदार, भूरा तथा काला भालू, बन्दर, लंगूर, लोमड़ी, जंगली सूअर, सेही, सियार आदि प्रकार के वन्यजीव व वनस्पतियों में चीड़ बाँज, देवदार, कैल, उत्तीस, बुराँश, अँयार, डैकन, सुरई, मोरपंखी, पांगर, अंगू, सिरस, मोरू, खर्सू, पदम, तुन, भीमल, कचनार, दूधला, तिमला, आँवला, हरड़, बहेड़ा, तेजपात, अखरोट, आडू, खूमानी, चूली, पोलम, रिंगाल, बाँस, सन्तरा, नारंगी, सेब, काफल, रागा, फड़ियाँट, टिमरू, किलमोड़ा, घिंघारू, हिंसोल, जंगली बेर आदि प्रजातियाँ पाई जाती है।

वन पंचायतों का सम्पूर्ण क्षेत्र जनपद रूद्रप्रयाग में अलकनन्दा एवं मन्दाकिनी तथा उनकी सहायक नदियों के जल ग्राही क्षेत्रों के मध्य स्थित है। अधिकांश पंचायती वन एक दूसरे से सतत् रूप में है। कुछ बड़े आकार के एकल वन खण्ड वाली वन पंचायतें भी इस प्रभाग में अवस्थित है। कुछ वन पंचायतों का आकार अत्यन्त छोटा 0.511 हेक्टेयर की है जबकि सबसे बड़ी वन पंचायत 2030.09 हेक्टेयर तक की भी है।

वन पंचायत निर्देशिका- *रुद्रप्रयाग वन प्रभाग, रुद्रप्रयाग

| क्रम संख्या | वन प्रभाग का नाम | राजि का नाम | वन पंचायत का नाम | जनपद का नाम व राष्ट्रीय कोड | तहसील का नाम | विकासखण्ड का नाम | वन पंचायत का गठन वर्ष | राजस्व ग्राम का नाम | ग्राम पंचायत का नाम | वन पंचायत का क्षेत्रफल (हेक्टेयर में) | | | वन पंचायत कोड |
|-------------|-----------------------|-------------|------------------|-----------------------------|--------------|------------------|-----------------------|--|---------------------|---------------------------------------|----------|---------------|---------------|
| | | | | | | | | | | आरक्षित वन | सिविल वन | कुल क्षेत्रफल | |
| 1 | 2 | 3 | 4 | 5 | 6 | 7 | 8 | 9 | 10 | 11 | 12 | 13 | 14 |
| 1 | रुद्रप्रयाग वन प्रभाग | रुद्रप्रयाग | रानीगढ पुनाड | रुद्रप्रयाग-54 | रुद्रप्रयाग | अगस्त्यमुनि | 2006 | रानीगढ पुनाड | ग्वाड थापली | 0.00 | 49.80 | 49.80 | 540253 |
| 2 | रुद्रप्रयाग वन प्रभाग | रुद्रप्रयाग | काण्डा | रुद्रप्रयाग-54 | रुद्रप्रयाग | अगस्त्यमुनि | 2005 | काण्डा | काण्डा | 0.00 | 4.10 | 4.10 | 540254 |
| 3 | रुद्रप्रयाग वन प्रभाग | रुद्रप्रयाग | वणखिल | रुद्रप्रयाग-54 | रुद्रप्रयाग | अगस्त्यमुनि | 2003 | वणखिल | काण्डा | 0.00 | 20.02 | 20.02 | 540255 |
| 4 | रुद्रप्रयाग वन प्रभाग | रुद्रप्रयाग | रतूडा | रुद्रप्रयाग-54 | रुद्रप्रयाग | अगस्त्यमुनि | 1963 | रतूडा | रतूडा | 0.00 | 107.24 | 107.24 | 540256 |
| 5 | रुद्रप्रयाग वन प्रभाग | रुद्रप्रयाग | गडोरा | रुद्रप्रयाग-54 | रुद्रप्रयाग | अगस्त्यमुनि | 1971 | गडोरा | गडोरा | 0.00 | 23.07 | 23.07 | 540257 |
| 6 | रुद्रप्रयाग वन प्रभाग | रुद्रप्रयाग | पोखरी | रुद्रप्रयाग-54 | रुद्रप्रयाग | अगस्त्यमुनि | 1962 | पोखरी | पोखरी | 0.00 | 19.12 | 19.12 | 540258 |
| 7 | रुद्रप्रयाग वन प्रभाग | रुद्रप्रयाग | धादड | रुद्रप्रयाग-54 | रुद्रप्रयाग | अगस्त्यमुनि | 2004 | धादड | पोखरी | 0.00 | 26.79 | 26.79 | 540259 |
| 8 | रुद्रप्रयाग वन प्रभाग | रुद्रप्रयाग | धारतोली | रुद्रप्रयाग-54 | रुद्रप्रयाग | अगस्त्यमुनि | 1971 | धारतोली | पोखरी | 0.00 | 8.70 | 8.70 | 540260 |
| 9 | रुद्रप्रयाग वन प्रभाग | रुद्रप्रयाग | भुनका वल्ला | रुद्रप्रयाग-54 | रुद्रप्रयाग | अगस्त्यमुनि | 2004 | भुनका वल्ला | भुनका वल्ला | 0.00 | 5.61 | 5.61 | 540261 |
| 10 | रुद्रप्रयाग वन प्रभाग | रुद्रप्रयाग | भुनका पल्ला | रुद्रप्रयाग-54 | रुद्रप्रयाग | अगस्त्यमुनि | 2004 | भुनका पल्ला | भुनका पल्ला | 0.00 | 2.81 | 2.81 | 540262 |
| 11 | रुद्रप्रयाग वन प्रभाग | रुद्रप्रयाग | शिवानंदी | रुद्रप्रयाग-54 | रुद्रप्रयाग | अगस्त्यमुनि | 2004 | शिवानंदी | शिवानंदी | 0.00 | 4.86 | 4.86 | 540263 |
| 12 | रुद्रप्रयाग वन प्रभाग | रुद्रप्रयाग | सौड | रुद्रप्रयाग-54 | रुद्रप्रयाग | अगस्त्यमुनि | 2004 | सौड, सौड लगा कलना | शिवानंदी | 0.00 | 5.05 | 5.05 | 540264 |
| 13 | रुद्रप्रयाग वन प्रभाग | रुद्रप्रयाग | चिवई | रुद्रप्रयाग-54 | रुद्रप्रयाग | अगस्त्यमुनि | 2004 | चिवई | शिवानंदी | 0.00 | 1.83 | 1.83 | 540265 |
| 14 | रुद्रप्रयाग वन प्रभाग | रुद्रप्रयाग | कलना | रुद्रप्रयाग-54 | रुद्रप्रयाग | अगस्त्यमुनि | 2004 | कलना | शिवानंदी | 0.00 | 22.35 | 22.35 | 540266 |
| 15 | रुद्रप्रयाग वन प्रभाग | रुद्रप्रयाग | विनग्वाड | रुद्रप्रयाग-54 | रुद्रप्रयाग | अगस्त्यमुनि | 2003 | विनग्वाड | ग्वाडथापली | 0.00 | 41.41 | 41.41 | 540267 |
| 16 | रुद्रप्रयाग वन प्रभाग | रुद्रप्रयाग | ग्वेफड | रुद्रप्रयाग-54 | रुद्रप्रयाग | अगस्त्यमुनि | 2004 | ग्वेफड | ग्वेफड | 0.00 | 6.29 | 6.29 | 540268 |
| 17 | रुद्रप्रयाग वन प्रभाग | रुद्रप्रयाग | घण्डियालका | रुद्रप्रयाग-54 | रुद्रप्रयाग | अगस्त्यमुनि | 2004 | घण्डियालका | घण्डियालका | 0.00 | 5.54 | 5.54 | 540269 |
| 18 | रुद्रप्रयाग वन प्रभाग | रुद्रप्रयाग | क्याकी | रुद्रप्रयाग-54 | रुद्रप्रयाग | अगस्त्यमुनि | 2004 | क्याकी | घण्डियालका | 0.00 | 3.87 | 3.87 | 540270 |
| 19 | रुद्रप्रयाग वन प्रभाग | रुद्रप्रयाग | खैडी | रुद्रप्रयाग-54 | रुद्रप्रयाग | अगस्त्यमुनि | 2004 | खैडी | घण्डियालका | 0.00 | 5.86 | 5.86 | 540271 |
| 20 | रुद्रप्रयाग वन प्रभाग | रुद्रप्रयाग | तूना | रुद्रप्रयाग-54 | रुद्रप्रयाग | अगस्त्यमुनि | 1959 | तूना | तूना | 0.00 | 12.06 | 12.06 | 540272 |
| 21 | रुद्रप्रयाग वन प्रभाग | रुद्रप्रयाग | ग्वाड ल0 पुनाड | रुद्रप्रयाग-54 | रुद्रप्रयाग | अगस्त्यमुनि | 2005 | ग्वाड ल0 पुनाड | बर्सू | 0.00 | 20.43 | 20.43 | 540273 |
| 22 | रुद्रप्रयाग वन प्रभाग | रुद्रप्रयाग | तिलणी | रुद्रप्रयाग-54 | रुद्रप्रयाग | अगस्त्यमुनि | 1962 | तिलणी, सुमेरपुर | शिवानंदी | 0.00 | 21.70 | 21.70 | 540274 |
| 23 | रुद्रप्रयाग वन प्रभाग | रुद्रप्रयाग | लमेरी | रुद्रप्रयाग-54 | रुद्रप्रयाग | अगस्त्यमुनि | 1962 | लमेरी | तिलणी | 0.00 | 16.80 | 16.80 | 540275 |
| 24 | रुद्रप्रयाग वन प्रभाग | रुद्रप्रयाग | पावी | रुद्रप्रयाग-54 | रुद्रप्रयाग | अगस्त्यमुनि | 2004 | पावी | पावी | 0.00 | 28.50 | 28.50 | 540276 |
| 25 | रुद्रप्रयाग वन प्रभाग | रुद्रप्रयाग | स्वीनी सेरा | रुद्रप्रयाग-54 | रुद्रप्रयाग | अगस्त्यमुनि | 2005 | स्वीनी सेरा | पावी | 0.00 | 6.31 | 6.31 | 540277 |
| 26 | रुद्रप्रयाग वन प्रभाग | रुद्रप्रयाग | बर्सू पुनाड | रुद्रप्रयाग-54 | रुद्रप्रयाग | अगस्त्यमुनि | 1962 | बर्सू पुनाड | बर्सू पुनाड | 0.00 | 10.12 | 10.12 | 540248 |
| 27 | रुद्रप्रयाग वन प्रभाग | रुद्रप्रयाग | पीडा | रुद्रप्रयाग-54 | रुद्रप्रयाग | अगस्त्यमुनि | 2004 | पीडा | पीडा | 0.00 | 93.86 | 93.86 | 540249 |
| 28 | रुद्रप्रयाग वन प्रभाग | रुद्रप्रयाग | खैरपाणी | रुद्रप्रयाग-54 | रुद्रप्रयाग | अगस्त्यमुनि | 2004 | खैरपाणी | खैरपाणी | 0.00 | 25.82 | 25.82 | 540250 |
| 29 | रुद्रप्रयाग वन प्रभाग | रुद्रप्रयाग | ग्वाड थापली | रुद्रप्रयाग-54 | रुद्रप्रयाग | अगस्त्यमुनि | 2005 | ग्वाड थापली | ग्वाड थापली | 0.00 | 102.39 | 102.39 | 540251 |
| 30 | रुद्रप्रयाग वन प्रभाग | रुद्रप्रयाग | बीरों | रुद्रप्रयाग-54 | रुद्रप्रयाग | अगस्त्यमुनि | 1982 | बीरों | बीरों | 0.00 | 43.71 | 43.71 | 540252 |
| 31 | रुद्रप्रयाग वन प्रभाग | रुद्रप्रयाग | संकरोडी | रुद्रप्रयाग-54 | रुद्रप्रयाग | अगस्त्यमुनि | 1956 | वणगांव मल्ला, वणगांव तल्ला, संकरोडी, बणसाँ, नाकर | बणगांव | 0.00 | 116.09 | 116.09 | 540278 |
| 32 | रुद्रप्रयाग वन प्रभाग | रुद्रप्रयाग | बीना | रुद्रप्रयाग-54 | रुद्रप्रयाग | अगस्त्यमुनि | 1962 | बीना | नगरासू | 0.00 | 35.36 | 35.36 | 540279 |
| 33 | रुद्रप्रयाग वन प्रभाग | रुद्रप्रयाग | भैडगांव | रुद्रप्रयाग-54 | रुद्रप्रयाग | अगस्त्यमुनि | 2004 | भैडगांव | भैडगांव | 0.00 | 6.50 | 6.50 | 540280 |

| क्रम संख्या | वन प्रभाग का नाम | राजि का नाम | वन पंचायत का नाम | जनपद का नाम व राष्ट्रीय कोड | तहसील का नाम | विकासखण्ड का नाम | वन पंचायत का गठन वर्ष | राजस्व ग्राम का नाम | ग्राम पंचायत का नाम | वन पंचायत का क्षेत्रफल (हेक्टेयर में) | | | वन पंचायत कोड |
|-------------|-----------------------|-------------|---------------------|-----------------------------|--------------|------------------|-----------------------|---|---------------------|---------------------------------------|----------|---------------|---------------|
| | | | | | | | | | | आरक्षित वन | सिविल वन | कुल क्षेत्रफल | |
| 1 | 2 | 3 | 4 | 5 | 6 | 7 | 8 | 9 | 10 | 11 | 12 | 13 | 14 |
| 34 | रुद्रप्रयाग वन प्रभाग | रुद्रप्रयाग | नगरासू | रुद्रप्रयाग-54 | रुद्रप्रयाग | अगस्त्यमुनि | 1962 | नगरासू | नगरासू | 0.00 | 22.06 | 22.06 | 540281 |
| 35 | रुद्रप्रयाग वन प्रभाग | रुद्रप्रयाग | मरोडा | रुद्रप्रयाग-54 | रुद्रप्रयाग | अगस्त्यमुनि | 1961 | मरोडा, मवाणा, डोम | नगरासू | 0.00 | 36.11 | 36.11 | 540282 |
| 36 | रुद्रप्रयाग वन प्रभाग | रुद्रप्रयाग | लदोली | रुद्रप्रयाग-54 | रुद्रप्रयाग | अगस्त्यमुनि | 1960 | लदोली, नाग लगा लदोली | लदोली | 0.00 | 21.02 | 21.02 | 540283 |
| 37 | रुद्रप्रयाग वन प्रभाग | रुद्रप्रयाग | मोला | रुद्रप्रयाग-54 | रुद्रप्रयाग | अगस्त्यमुनि | 2004 | मोला | लदोली | 0.00 | 6.81 | 6.81 | 540284 |
| 38 | रुद्रप्रयाग वन प्रभाग | रुद्रप्रयाग | तोलगांव | रुद्रप्रयाग-54 | रुद्रप्रयाग | अगस्त्यमुनि | 1997 | तोलगांव | लदोली | 0.00 | 22.72 | 22.72 | 540285 |
| 39 | रुद्रप्रयाग वन प्रभाग | रुद्रप्रयाग | कोदिमा | रुद्रप्रयाग-54 | रुद्रप्रयाग | अगस्त्यमुनि | 2004 | कोदिमा | कोदिमा | 0.00 | 23.58 | 23.58 | 540286 |
| 40 | रुद्रप्रयाग वन प्रभाग | रुद्रप्रयाग | कोट मल्ला | रुद्रप्रयाग-54 | रुद्रप्रयाग | अगस्त्यमुनि | 2005 | कोट मल्ला | कोट मल्ला | 0.00 | 7.30 | 7.30 | 540287 |
| 41 | रुद्रप्रयाग वन प्रभाग | रुद्रप्रयाग | कोट तल्ला | रुद्रप्रयाग-54 | रुद्रप्रयाग | अगस्त्यमुनि | 2005 | कोट तल्ला | कोट मल्ला | 0.00 | 20.39 | 20.39 | 540288 |
| 42 | रुद्रप्रयाग वन प्रभाग | रुद्रप्रयाग | क्वाली | रुद्रप्रयाग-54 | रुद्रप्रयाग | अगस्त्यमुनि | 1960 | क्वाली, तोरियाल | क्वाली | 40.24 | 35.75 | 75.99 | 540289 |
| 43 | रुद्रप्रयाग वन प्रभाग | रुद्रप्रयाग | गडबू | रुद्रप्रयाग-54 | रुद्रप्रयाग | अगस्त्यमुनि | 1960 | गडबू | क्वाली | 40.24 | 0.00 | 40.24 | 540290 |
| 44 | रुद्रप्रयाग वन प्रभाग | रुद्रप्रयाग | जसोली | रुद्रप्रयाग-54 | रुद्रप्रयाग | अगस्त्यमुनि | 2004 | जसोली | जसोली | 0.00 | 23.97 | 23.97 | 540291 |
| 45 | रुद्रप्रयाग वन प्रभाग | रुद्रप्रयाग | खरकोटा | रुद्रप्रयाग-54 | रुद्रप्रयाग | अगस्त्यमुनि | 2004 | खरकोटा | खरकोटा | 0.00 | 2.02 | 2.02 | 540292 |
| 46 | रुद्रप्रयाग वन प्रभाग | रुद्रप्रयाग | घुडस्थाल | रुद्रप्रयाग-54 | रुद्रप्रयाग | अगस्त्यमुनि | 2004 | घुडस्थाल, सोताकाटा, चारा लगा घुडस्थाल | घुडस्थाल | 0.00 | 42.80 | 42.80 | 540293 |
| 47 | रुद्रप्रयाग वन प्रभाग | रुद्रप्रयाग | दिउली | रुद्रप्रयाग-54 | रुद्रप्रयाग | अगस्त्यमुनि | 2004 | दिउली | दिउली | 0.00 | 6.89 | 6.89 | 540294 |
| 48 | रुद्रप्रयाग वन प्रभाग | खांकरा रेंज | च्वीथ | रुद्रप्रयाग-54 | रुद्रप्रयाग | अगस्त्यमुनि | 2003 | च्वीथ | च्वीथ | 0.00 | 20.66 | 20.66 | 540295 |
| 49 | रुद्रप्रयाग वन प्रभाग | खांकरा रेंज | लोली | रुद्रप्रयाग-54 | रुद्रप्रयाग | अगस्त्यमुनि | 1962 | लोली | लोली | 0.00 | 25.06 | 25.06 | 540296 |
| 50 | रुद्रप्रयाग वन प्रभाग | खांकरा रेंज | रैतोली | रुद्रप्रयाग-54 | रुद्रप्रयाग | अगस्त्यमुनि | 2005 | रैतोली, झिरमोली | लोली | 0.00 | 21.21 | 21.21 | 540297 |
| 51 | रुद्रप्रयाग वन प्रभाग | खांकरा रेंज | खांकरा | रुद्रप्रयाग-54 | रुद्रप्रयाग | अगस्त्यमुनि | 2004 | खांकरा | खांकरा | 0.00 | 12.51 | 12.51 | 540298 |
| 52 | रुद्रप्रयाग वन प्रभाग | खांकरा रेंज | फतेहपुर | रुद्रप्रयाग-54 | रुद्रप्रयाग | अगस्त्यमुनि | 2004 | फतेहपुर | खांकरा | 0.00 | 27.75 | 27.75 | 540299 |
| 53 | रुद्रप्रयाग वन प्रभाग | खांकरा रेंज | नवासू | रुद्रप्रयाग-54 | रुद्रप्रयाग | अगस्त्यमुनि | 1957 | नवासू | नवासू | 202.75 | 16.99 | 219.74 | 540300 |
| 54 | रुद्रप्रयाग वन प्रभाग | खांकरा रेंज | मोल्दा | रुद्रप्रयाग-54 | रुद्रप्रयाग | अगस्त्यमुनि | 1996 | मोल्दा | नवासू | 0.00 | 7.57 | 7.57 | 540301 |
| 55 | रुद्रप्रयाग वन प्रभाग | खांकरा रेंज | सुनाकं | रुद्रप्रयाग-54 | रुद्रप्रयाग | अगस्त्यमुनि | 1999 | सुनाकं | निषणी | 0.00 | 51.27 | 51.27 | 540302 |
| 56 | रुद्रप्रयाग वन प्रभाग | खांकरा रेंज | ढिंगणी | रुद्रप्रयाग-54 | रुद्रप्रयाग | अगस्त्यमुनि | 1960 | ढिंगणी | बंगोली | 0.00 | 4.60 | 4.60 | 540303 |
| 57 | रुद्रप्रयाग वन प्रभाग | खांकरा रेंज | बैरांगना | रुद्रप्रयाग-54 | रुद्रप्रयाग | अगस्त्यमुनि | 2005 | बैरांगना | बैरांगना | 0.00 | 1.40 | 1.40 | 540304 |
| 58 | रुद्रप्रयाग वन प्रभाग | खांकरा रेंज | आंकसेरा | रुद्रप्रयाग-54 | रुद्रप्रयाग | अगस्त्यमुनि | 2005 | आंकसेरा | आंकसेरा | 0.00 | 0.70 | 0.70 | 540305 |
| 59 | रुद्रप्रयाग वन प्रभाग | खांकरा रेंज | महड़ ववेली | रुद्रप्रयाग-54 | रुद्रप्रयाग | अगस्त्यमुनि | 2005 | महड़ ववेली | बैरांगना | 0.00 | 9.76 | 9.76 | 540306 |
| 60 | रुद्रप्रयाग वन प्रभाग | खांकरा रेंज | जेन्टा | रुद्रप्रयाग-54 | रुद्रप्रयाग | अगस्त्यमुनि | 2005 | जेन्टा | बैरांगना | 0.00 | 0.51 | 0.51 | 540307 |
| 61 | रुद्रप्रयाग वन प्रभाग | खांकरा रेंज | श्रीकोट लगा डुंगरा | रुद्रप्रयाग-54 | रुद्रप्रयाग | अगस्त्यमुनि | 1965 | श्रीकोट लगा डुंगरा, डुंगरा | डुंगरा | 0.00 | 65.20 | 65.20 | 540308 |
| 62 | रुद्रप्रयाग वन प्रभाग | खांकरा रेंज | छिपाडकोट लगा डुंगरा | रुद्रप्रयाग-54 | रुद्रप्रयाग | अगस्त्यमुनि | 1965 | छिपाडकोट लगा डुंगरा | डुंगरा | 0.00 | 208.41 | 208.41 | 540309 |
| 63 | रुद्रप्रयाग वन प्रभाग | खांकरा रेंज | सिंदवालगांव | रुद्रप्रयाग-54 | रुद्रप्रयाग | अगस्त्यमुनि | 2005 | सिंदवालगांव, कुलातोली, नौगांव लगा सिंदवालगांव | बैरांगना | 0.00 | 4.04 | 4.04 | 540310 |
| 64 | रुद्रप्रयाग वन प्रभाग | खांकरा रेंज | बामसू | रुद्रप्रयाग-54 | रुद्रप्रयाग | अगस्त्यमुनि | 1965 | बामसू | बामसू | 0.00 | 38.04 | 38.04 | 540311 |
| 65 | रुद्रप्रयाग वन प्रभाग | खांकरा रेंज | नौना दानकोट | रुद्रप्रयाग-54 | रुद्रप्रयाग | अगस्त्यमुनि | 1957 | नौना | नौना दानकोट | 72.64 | 0.00 | 72.64 | 540312 |
| 66 | रुद्रप्रयाग वन प्रभाग | खांकरा रेंज | क्वली | रुद्रप्रयाग-54 | रुद्रप्रयाग | अगस्त्यमुनि | 1957 | क्वली | क्वली | 0.00 | 182.92 | 182.92 | 540313 |
| 67 | रुद्रप्रयाग वन प्रभाग | खांकरा रेंज | सुराडी | रुद्रप्रयाग-54 | रुद्रप्रयाग | अगस्त्यमुनि | 1936 | सुराडी | क्वली | 0.00 | 14.04 | 14.04 | 540314 |

| क्रम संख्या | वन प्रभाग का नाम | राजि का नाम | वन पंचायत का नाम | जनपद का नाम व राष्ट्रीय कोड | तहसील का नाम | विकासखण्ड का नाम | वन पंचायत का गठन वर्ष | राजस्व ग्राम का नाम | ग्राम पंचायत का नाम | वन पंचायत का क्षेत्रफल (हेक्टेयर में) | | | वन पंचायत कोड |
|-------------|-----------------------|--------------|-------------------------------|-----------------------------|--------------|------------------|-----------------------|---------------------------------|---------------------|---------------------------------------|----------|---------------|---------------|
| | | | | | | | | | | आरक्षित वन | सिविल वन | कुल क्षेत्रफल | |
| 1 | 2 | 3 | 4 | 5 | 6 | 7 | 8 | 9 | 10 | 11 | 12 | 13 | 14 |
| 68 | रुद्रप्रयाग वन प्रभाग | खांकरा रेंज | गड़खुन लगा टैंटी | रुद्रप्रयाग-54 | रुद्रप्रयाग | अगस्त्यमुनि | 1957 | गड़खुन लगा टैंटी | मरगांव | 0.00 | 5.61 | 5.61 | 540315 |
| 69 | रुद्रप्रयाग वन प्रभाग | खांकरा रेंज | टैंटी | रुद्रप्रयाग-54 | रुद्रप्रयाग | अगस्त्यमुनि | 1957 | टैंटी | मरगांव | 0.00 | 4.49 | 4.49 | 540316 |
| 70 | रुद्रप्रयाग वन प्रभाग | खांकरा रेंज | जुण्टाई मरगांव | रुद्रप्रयाग-54 | रुद्रप्रयाग | अगस्त्यमुनि | 1971 | जुण्टाई मरगांव | मरगांव | 0.00 | 10.00 | 10.00 | 540317 |
| 71 | रुद्रप्रयाग वन प्रभाग | खांकरा रेंज | स्यूणी | रुद्रप्रयाग-54 | रुद्रप्रयाग | अगस्त्यमुनि | 1968 | स्यूणी, भणेटा लगा स्यूणी | स्यूणी | 0.00 | 181.00 | 181.00 | 540318 |
| 72 | रुद्रप्रयाग वन प्रभाग | खांकरा रेंज | उफरई खेत | रुद्रप्रयाग-54 | रुद्रप्रयाग | अगस्त्यमुनि | 1990 | उफरई खेत | स्यूणी | 0.00 | 5.60 | 5.60 | 540319 |
| 73 | रुद्रप्रयाग वन प्रभाग | खांकरा रेंज | बडकोट | रुद्रप्रयाग-54 | रुद्रप्रयाग | अगस्त्यमुनि | 1957 | बडकोट | नौखू | 0.00 | 2.80 | 2.80 | 540320 |
| 74 | रुद्रप्रयाग वन प्रभाग | खांकरा रेंज | नौखू गहड़ | रुद्रप्रयाग-54 | रुद्रप्रयाग | अगस्त्यमुनि | 1957 | नौखू गहड़ | गहड़ | 85.41 | 0.00 | 85.41 | 540321 |
| 75 | रुद्रप्रयाग वन प्रभाग | खांकरा रेंज | नौखू गहड़ जूटानवास | रुद्रप्रयाग-54 | रुद्रप्रयाग | अगस्त्यमुनि | 1957 | नौखू गहड़ जूटानवास | गहड़ | 0.00 | 22.80 | 22.80 | 540322 |
| 76 | रुद्रप्रयाग वन प्रभाग | खांकरा रेंज | नौखू | रुद्रप्रयाग-54 | रुद्रप्रयाग | अगस्त्यमुनि | 1957 | नौखू | गहड़ | 0.00 | 4.21 | 4.21 | 540323 |
| 77 | रुद्रप्रयाग वन प्रभाग | खांकरा रेंज | पिपली | रुद्रप्रयाग-54 | रुद्रप्रयाग | अगस्त्यमुनि | 1960 | पिपली, डोम लगा पिपली | पिपली | 0.00 | 103.46 | 103.46 | 540324 |
| 78 | रुद्रप्रयाग वन प्रभाग | खांकरा रेंज | झुण्डोली | रुद्रप्रयाग-54 | रुद्रप्रयाग | अगस्त्यमुनि | 1966 | झुण्डोली | बणसौ | 0.00 | 31.58 | 31.58 | 540325 |
| 79 | रुद्रप्रयाग वन प्रभाग | खांकरा रेंज | पाटा | रुद्रप्रयाग-54 | रुद्रप्रयाग | अगस्त्यमुनि | 1985 | पाटा, धारकोट, कमोल्ही, स्यालखेत | पाटा | 0.00 | 3.64 | 3.64 | 540326 |
| 80 | रुद्रप्रयाग वन प्रभाग | खांकरा रेंज | सौराखाल | रुद्रप्रयाग-54 | रुद्रप्रयाग | अगस्त्यमुनि | 2004 | सौराखाल | सौराखाल | 0.00 | 10.29 | 10.29 | 540327 |
| 81 | रुद्रप्रयाग वन प्रभाग | खांकरा रेंज | सतनी | रुद्रप्रयाग-54 | रुद्रप्रयाग | अगस्त्यमुनि | 2005 | सतनी | सतनी | 0.00 | 1.37 | 1.37 | 540328 |
| 82 | रुद्रप्रयाग वन प्रभाग | खांकरा रेंज | स्यौरी | रुद्रप्रयाग-54 | रुद्रप्रयाग | अगस्त्यमुनि | 2005 | स्यौरी | भ्यूता | 0.00 | 2.45 | 2.45 | 540329 |
| 83 | रुद्रप्रयाग वन प्रभाग | खांकरा रेंज | सेरा | रुद्रप्रयाग-54 | रुद्रप्रयाग | अगस्त्यमुनि | 2003 | सेरा | भ्यूता | 0.00 | 8.00 | 8.00 | 540330 |
| 84 | रुद्रप्रयाग वन प्रभाग | खांकरा रेंज | भ्यूता | रुद्रप्रयाग-54 | रुद्रप्रयाग | अगस्त्यमुनि | 2005 | भ्यूता | भ्यूता | 0.00 | 4.12 | 4.12 | 540331 |
| 85 | रुद्रप्रयाग वन प्रभाग | खांकरा रेंज | खरगड़ | रुद्रप्रयाग-54 | रुद्रप्रयाग | अगस्त्यमुनि | 2004 | खरगड़ | चौण्डा सिराई | 0.00 | 4.97 | 4.97 | 540332 |
| 86 | रुद्रप्रयाग वन प्रभाग | खांकरा रेंज | बोंसी | रुद्रप्रयाग-54 | रुद्रप्रयाग | अगस्त्यमुनि | 2005 | बोंसी | बोंसी | 0.00 | 2.66 | 2.66 | 540333 |
| 87 | रुद्रप्रयाग वन प्रभाग | खांकरा रेंज | पपडासू | रुद्रप्रयाग-54 | रुद्रप्रयाग | अगस्त्यमुनि | 2005 | पपडासू | पपडासू | 0.00 | 1.39 | 1.39 | 540334 |
| 88 | रुद्रप्रयाग वन प्रभाग | खांकरा रेंज | चौण्डा सिराई | रुद्रप्रयाग-54 | रुद्रप्रयाग | अगस्त्यमुनि | 2004 | चौण्डा सिराई | चौण्डा सिराई | 0.00 | 5.79 | 5.79 | 540335 |
| 89 | रुद्रप्रयाग वन प्रभाग | खांकरा रेंज | शिवपुरी | रुद्रप्रयाग-54 | रुद्रप्रयाग | अगस्त्यमुनि | 2004 | शिवपुरी | चौथला | 0.00 | 8.68 | 8.68 | 540336 |
| 90 | रुद्रप्रयाग वन प्रभाग | खांकरा रेंज | छातोडा | रुद्रप्रयाग-54 | रुद्रप्रयाग | अगस्त्यमुनि | 2004 | छातोडा | चौथला | 0.00 | 2.63 | 2.63 | 540337 |
| 91 | रुद्रप्रयाग वन प्रभाग | खांकरा रेंज | कटैत गांव लग्गा सिन्दवाल गांव | रुद्रप्रयाग-54 | रुद्रप्रयाग | अगस्त्यमुनि | 2004 | कटैत गांव लग्गा सिन्दवाल गांव | बैरागना | 0.00 | 0.88 | 0.88 | 540338 |
| 92 | रुद्रप्रयाग वन प्रभाग | उत्तरी जखोली | कोट | रुद्रप्रयाग-54 | जखोली | जखोली | 2005 | कोट | कोट | 0.00 | 2.08 | 2.08 | 540339 |
| 93 | रुद्रप्रयाग वन प्रभाग | उत्तरी जखोली | धारकुडी | रुद्रप्रयाग-54 | जखोली | जखोली | 2005 | धारकुडी | धारकुडी | 0.00 | 2.49 | 2.49 | 540340 |
| 94 | रुद्रप्रयाग वन प्रभाग | उत्तरी जखोली | सन | रुद्रप्रयाग-54 | जखोली | जखोली | 2005 | सन | सन | 0.00 | 4.18 | 4.18 | 540341 |
| 95 | रुद्रप्रयाग वन प्रभाग | उत्तरी जखोली | जखवाडी मल्ली | रुद्रप्रयाग-54 | जखोली | जखोली | 2005 | जखवाडी मल्ली | जखवाडी मल्ली | 0.00 | 1.70 | 1.70 | 540342 |
| 96 | रुद्रप्रयाग वन प्रभाग | उत्तरी जखोली | गेंठाणा | रुद्रप्रयाग-54 | जखोली | जखोली | 2005 | गेंठाणा | गेंठाणा | 0.00 | 2.83 | 2.83 | 540343 |
| 97 | रुद्रप्रयाग वन प्रभाग | उत्तरी जखोली | जगतोली | रुद्रप्रयाग-54 | जखोली | जखोली | 2005 | जगतोली | बधाणी | 0.00 | 1.68 | 1.68 | 540344 |
| 98 | रुद्रप्रयाग वन प्रभाग | उत्तरी जखोली | बधाणी | रुद्रप्रयाग-54 | जखोली | जखोली | 2005 | बधाणी | बधाणी | 0.00 | 10.46 | 10.46 | 540345 |
| 99 | रुद्रप्रयाग वन प्रभाग | उत्तरी जखोली | लिस्वाल्टा | रुद्रप्रयाग-54 | जखोली | जखोली | 2005 | लिस्वाल्टा | लिस्वाल्टा | 0.00 | 2.23 | 2.23 | 540346 |
| 100 | रुद्रप्रयाग वन प्रभाग | उत्तरी जखोली | सिरवाडी | रुद्रप्रयाग-54 | जखोली | जखोली | 2005 | सिरवाडी | सिरवाडी | 0.00 | 1.55 | 1.55 | 540347 |
| 101 | रुद्रप्रयाग वन प्रभाग | उत्तरी जखोली | पूलन | रुद्रप्रयाग-54 | जखोली | जखोली | 2005 | पूलन | पूलन | 0.00 | 1.96 | 1.96 | 540348 |
| 102 | रुद्रप्रयाग वन प्रभाग | उत्तरी जखोली | जखवाडी तल्ली | रुद्रप्रयाग-54 | जखोली | जखोली | 2005 | जखवाडी तल्ली | जखवाडी तल्ली | 0.00 | 10.35 | 10.35 | 540349 |

| क्रम संख्या | वन प्रभाग का नाम | राजि का नाम | वन पंचायत का नाम | जनपद का नाम व राष्ट्रीय कोड | तहसील का नाम | विकासखण्ड का नाम | वन पंचायत का गठन वर्ष | राजस्व ग्राम का नाम | ग्राम पंचायत का नाम | वन पंचायत का क्षेत्रफल (हेक्टेयर में) | | | वन पंचायत कोड |
|-------------|-----------------------|--------------|------------------|-----------------------------|--------------|------------------|-----------------------|---------------------|---------------------|---------------------------------------|----------|---------------|---------------|
| | | | | | | | | | | आरक्षित वन | सिविल वन | कुल क्षेत्रफल | |
| 1 | 2 | 3 | 4 | 5 | 6 | 7 | 8 | 9 | 10 | 11 | 12 | 13 | 14 |
| 103 | रुद्रप्रयाग वन प्रभाग | उत्तरी जखोली | पांजणा | रुद्रप्रयाग-54 | जखोली | जखोली | 2005 | पांजणा | पांजणा | 0.00 | 1.18 | 1.18 | 540350 |
| 104 | रुद्रप्रयाग वन प्रभाग | उत्तरी जखोली | उरोला | रुद्रप्रयाग-54 | जखोली | जखोली | 2005 | उरोला | नाग | 0.00 | 0.61 | 0.61 | 540351 |
| 105 | रुद्रप्रयाग वन प्रभाग | उत्तरी जखोली | अठोला | रुद्रप्रयाग-54 | जखोली | जखोली | 2005 | अठोला | नाग | 0.00 | 1.41 | 1.41 | 540352 |
| 106 | रुद्रप्रयाग वन प्रभाग | उत्तरी जखोली | पूर्वियाणा | रुद्रप्रयाग-54 | जखोली | जखोली | 2005 | पूर्वियाणा | नाग | 0.00 | 1.92 | 1.92 | 540353 |
| 107 | रुद्रप्रयाग वन प्रभाग | उत्तरी जखोली | धारकोट | रुद्रप्रयाग-54 | जखोली | जखोली | 2005 | धारकोट | धारकोट | 0.00 | 18.24 | 18.24 | 540354 |
| 108 | रुद्रप्रयाग वन प्रभाग | उत्तरी जखोली | नाग | रुद्रप्रयाग-54 | जखोली | जखोली | 2005 | नाग | नाग | 0.00 | 5.32 | 5.32 | 540355 |
| 109 | रुद्रप्रयाग वन प्रभाग | उत्तरी जखोली | चोपडा | रुद्रप्रयाग-54 | जखोली | जखोली | 2005 | चोपडा | चोपडा | 0.00 | 2.04 | 2.04 | 540356 |
| 110 | रुद्रप्रयाग वन प्रभाग | उत्तरी जखोली | कुरछोला | रुद्रप्रयाग-54 | जखोली | जखोली | 2005 | कुरछोला | कुरछोला | 0.00 | 9.32 | 9.32 | 540357 |
| 111 | रुद्रप्रयाग वन प्रभाग | उत्तरी जखोली | कण्डाली | रुद्रप्रयाग-54 | जखोली | जखोली | 2005 | कण्डाली | कण्डाली | 0.00 | 14.92 | 14.92 | 540358 |
| 112 | रुद्रप्रयाग वन प्रभाग | उत्तरी जखोली | तैला | रुद्रप्रयाग-54 | जखोली | जखोली | 2005 | तैला | तैला | 0.00 | 1.95 | 1.95 | 540359 |
| 113 | रुद्रप्रयाग वन प्रभाग | उत्तरी जखोली | जखनोली | रुद्रप्रयाग-54 | जखोली | जखोली | 2005 | जखनोली, धनकुड़ी | जखनोली | 0.00 | 8.09 | 8.09 | 540360 |
| 114 | रुद्रप्रयाग वन प्रभाग | उत्तरी जखोली | जैली | रुद्रप्रयाग-54 | जखोली | जखोली | 2005 | जैली | जैली | 0.00 | 5.63 | 5.63 | 540361 |
| 115 | रुद्रप्रयाग वन प्रभाग | उत्तरी जखोली | भिमली | रुद्रप्रयाग-54 | जखोली | जखोली | 2005 | भिमली | शिशौं | 0.00 | 6.56 | 6.56 | 540362 |
| 116 | रुद्रप्रयाग वन प्रभाग | उत्तरी जखोली | मरगांव | रुद्रप्रयाग-54 | जखोली | जखोली | 2005 | मरगांव | कण्डाली | 0.00 | 2.35 | 2.35 | 540363 |
| 117 | रुद्रप्रयाग वन प्रभाग | उत्तरी जखोली | बरसारी | रुद्रप्रयाग-54 | जखोली | जखोली | 2005 | बरसारी | मवाणगांव | 0.00 | 1.77 | 1.77 | 540364 |
| 118 | रुद्रप्रयाग वन प्रभाग | उत्तरी जखोली | शिशौं | रुद्रप्रयाग-54 | जखोली | जखोली | 2005 | शिशौं | शिशौं | 0.00 | 3.88 | 3.88 | 540365 |
| 119 | रुद्रप्रयाग वन प्रभाग | उत्तरी जखोली | मवाणगांव | रुद्रप्रयाग-54 | जखोली | जखोली | 2005 | मवाणगांव | मवाणगांव | 0.00 | 13.89 | 13.89 | 540366 |
| 120 | रुद्रप्रयाग वन प्रभाग | उत्तरी जखोली | कुमडी | रुद्रप्रयाग-54 | जखोली | जखोली | 2005 | कुमडी | कुमडी | 0.00 | 16.71 | 16.71 | 540367 |
| 121 | रुद्रप्रयाग वन प्रभाग | उत्तरी जखोली | पाली | रुद्रप्रयाग-54 | जखोली | जखोली | 2005 | पाली | जैली | 0.00 | 3.70 | 3.70 | 540368 |
| 122 | रुद्रप्रयाग वन प्रभाग | उत्तरी जखोली | टाट | रुद्रप्रयाग-54 | जखोली | जखोली | 2005 | टाट | टाट | 0.00 | 1.50 | 1.50 | 540369 |
| 123 | रुद्रप्रयाग वन प्रभाग | उत्तरी जखोली | चाका | रुद्रप्रयाग-54 | जखोली | जखोली | 2005 | चाका | चाका | 0.00 | 1.97 | 1.97 | 540370 |
| 124 | रुद्रप्रयाग वन प्रभाग | उत्तरी जखोली | मुसाढुंग | रुद्रप्रयाग-54 | जखोली | जखोली | 2005 | मुसाढुंग | मुसाढुंग | 0.00 | 3.83 | 3.83 | 540371 |
| 125 | रुद्रप्रयाग वन प्रभाग | उत्तरी जखोली | फलाटी | रुद्रप्रयाग-54 | जखोली | जखोली | 2005 | फलाटी | फलाटी | 0.00 | 3.75 | 3.75 | 540372 |
| 126 | रुद्रप्रयाग वन प्रभाग | उत्तरी जखोली | थातीबडमा | रुद्रप्रयाग-54 | जखोली | जखोली | 2005 | थातीबडमा | थातीबडमा | 0.00 | 15.92 | 15.92 | 540373 |
| 127 | रुद्रप्रयाग वन प्रभाग | उत्तरी जखोली | मुन्नादेवल | रुद्रप्रयाग-54 | जखोली | जखोली | 2005 | मुन्नादेवल | मुन्नादेवल | 0.00 | 4.95 | 4.95 | 540374 |
| 128 | रुद्रप्रयाग वन प्रभाग | उत्तरी जखोली | धरियांज | रुद्रप्रयाग-54 | जखोली | जखोली | 2005 | धरियांज | थातीबडमा | 0.00 | 6.92 | 6.92 | 540375 |
| 129 | रुद्रप्रयाग वन प्रभाग | उत्तरी जखोली | सेम | रुद्रप्रयाग-54 | जखोली | जखोली | 2005 | सेम | सेम | 0.00 | 19.56 | 19.56 | 540376 |
| 130 | रुद्रप्रयाग वन प्रभाग | उत्तरी जखोली | जखोली बडमा | रुद्रप्रयाग-54 | जखोली | जखोली | 2005 | जखोली बडमा | जखोली बडमा | 0.00 | 1.38 | 1.38 | 540377 |
| 131 | रुद्रप्रयाग वन प्रभाग | उत्तरी जखोली | डंगवाल गांव | रुद्रप्रयाग-54 | जखोली | जखोली | 2005 | डंगवाल गांव | डंगवाल गांव | 0.00 | 1.54 | 1.54 | 540378 |
| 132 | रुद्रप्रयाग वन प्रभाग | उत्तरी जखोली | घणतगांव | रुद्रप्रयाग-54 | जखोली | जखोली | 2005 | घणतगांव | डंगवाल गांव | 0.00 | 5.55 | 5.55 | 540379 |
| 133 | रुद्रप्रयाग वन प्रभाग | उत्तरी जखोली | कोटी | रुद्रप्रयाग-54 | जखोली | जखोली | 2005 | कोटी | सेम | 0.00 | 4.02 | 4.02 | 540380 |
| 134 | रुद्रप्रयाग वन प्रभाग | उत्तरी जखोली | बष्टा | रुद्रप्रयाग-54 | बसुकेदार | जखोली | 05-12-2005 | बष्टा | बष्टा | 0.00 | 5.32 | 5.32 | 540381 |
| 135 | रुद्रप्रयाग वन प्रभाग | उत्तरी जखोली | लुखन्दीधार | रुद्रप्रयाग-54 | बसुकेदार | जखोली | 06-12-2005 | लुखन्दीधार | बष्टा | 0.00 | 6.88 | 6.88 | 540382 |
| 136 | रुद्रप्रयाग वन प्रभाग | उत्तरी जखोली | डोभा | रुद्रप्रयाग-54 | बसुकेदार | जखोली | 12-06-2005 | डोभा | डोभा | 0.00 | 2.40 | 2.40 | 540383 |
| 137 | रुद्रप्रयाग वन प्रभाग | उत्तरी जखोली | उर्तसू | रुद्रप्रयाग-54 | बसुकेदार | जखोली | 28-02-2005 | उर्तसू | उर्तसू | 0.00 | 14.24 | 14.24 | 540384 |

| क्रम संख्या | वन प्रभाग का नाम | राजि का नाम | वन पंचायत का नाम | जनपद का नाम व राष्ट्रीय कोड | तहसील का नाम | विकासखण्ड का नाम | वन पंचायत का गठन वर्ष | राजस्व ग्राम का नाम | ग्राम पंचायत का नाम | वन पंचायत का क्षेत्रफल (हेक्टेयर में) | | | वन पंचायत कोड |
|-------------|-----------------------|---------------|------------------|-----------------------------|--------------|------------------|-----------------------|----------------------|---------------------|---------------------------------------|----------|---------------|---------------|
| | | | | | | | | | | आरक्षित वन | सिविल वन | कुल क्षेत्रफल | |
| 1 | 2 | 3 | 4 | 5 | 6 | 7 | 8 | 9 | 10 | 11 | 12 | 13 | 14 |
| 138 | रुद्रप्रयाग वन प्रभाग | उत्तरी जखोली | किरोडा मल्ला | रुद्रप्रयाग-54 | बसुकेदार | जखोली | 21-03-2005 | किरोडा मल्ला | किरोडा | 0.00 | 13.83 | 13.83 | 540385 |
| 139 | रुद्रप्रयाग वन प्रभाग | उत्तरी जखोली | किराडा तल्ला | रुद्रप्रयाग-54 | बसुकेदार | जखोली | 06-06-2005 | किराडा तल्ला | किरोडा | 0.00 | 7.80 | 7.80 | 540386 |
| 140 | रुद्रप्रयाग वन प्रभाग | उत्तरी जखोली | मरोडा | रुद्रप्रयाग-54 | बसुकेदार | जखोली | 28-02-2005 | मरोडा | उत्तसू | 0.00 | 16.27 | 16.27 | 540387 |
| 141 | रुद्रप्रयाग वन प्रभाग | उत्तरी जखोली | डोबल्या | रुद्रप्रयाग-54 | बसुकेदार | जखोली | 06-06-2005 | डोबल्या | जखन्यालगांव | 0.00 | 6.24 | 6.24 | 540388 |
| 142 | रुद्रप्रयाग वन प्रभाग | उत्तरी जखोली | जखन्यालगांव | रुद्रप्रयाग-54 | बसुकेदार | जखोली | 06-06-2005 | जखन्यालगांव, गैरसेरा | जखन्यालगांव | 0.00 | 3.74 | 3.74 | 540389 |
| 143 | रुद्रप्रयाग वन प्रभाग | उत्तरी जखोली | पाटियू | रुद्रप्रयाग-54 | बसुकेदार | जखोली | 12-06-2005 | पाटियू | जखन्यालगांव | 0.00 | 0.76 | 0.76 | 540390 |
| 144 | रुद्रप्रयाग वन प्रभाग | उत्तरी जखोली | गुणाक्यार्क | रुद्रप्रयाग-54 | बसुकेदार | अगस्त्यमुनी | 09-02-1956 | गुणाक्यार्क | फलई | 0.00 | 7.22 | 7.22 | 540391 |
| 145 | रुद्रप्रयाग वन प्रभाग | उत्तरी जखोली | फलई | रुद्रप्रयाग-54 | बसुकेदार | अगस्त्यमुनी | 05-07-1976 | फलई / बैजूबगड | फलई | 0.00 | 4.53 | 4.53 | 540392 |
| 146 | रुद्रप्रयाग वन प्रभाग | उत्तरी जखोली | डडोली | रुद्रप्रयाग-54 | बसुकेदार | अगस्त्यमुनी | 12-02-1957 | डडोली | डडोली | 0.00 | 59.35 | 59.35 | 540393 |
| 147 | रुद्रप्रयाग वन प्रभाग | उत्तरी जखोली | सिनघाटा | रुद्रप्रयाग-54 | बसुकेदार | अगस्त्यमुनी | 12-02-1955 | सिनघाटा | सिनघाटा | 0.00 | 10.03 | 10.03 | 540394 |
| 148 | रुद्रप्रयाग वन प्रभाग | उत्तरी जखोली | सिल्लाबामण गांव | रुद्रप्रयाग-54 | बसुकेदार | अगस्त्यमुनी | 12-02-1956 | सिल्लाबामण गांव | सिल्लाबामण गांव | 0.00 | 75.69 | 75.69 | 540395 |
| 149 | रुद्रप्रयाग वन प्रभाग | उत्तरी जखोली | गदनू | रुद्रप्रयाग-54 | बसुकेदार | अगस्त्यमुनी | 07-02-2004 | गदनू | सिल्लाबामण गांव | 0.00 | 8.41 | 8.41 | 540396 |
| 150 | रुद्रप्रयाग वन प्रभाग | उत्तरी जखोली | हाट | रुद्रप्रयाग-54 | बसुकेदार | अगस्त्यमुनी | 03-01-2005 | हाट | हाट | 0.00 | 6.00 | 6.00 | 540397 |
| 151 | रुद्रप्रयाग वन प्रभाग | उत्तरी जखोली | नैली | रुद्रप्रयाग-54 | बसुकेदार | अगस्त्यमुनी | 24-09-1949 | नैली | चन्द्रापुरी | 0.00 | 4.81 | 4.81 | 540398 |
| 152 | रुद्रप्रयाग वन प्रभाग | उत्तरी जखोली | कुण्ड | रुद्रप्रयाग-54 | बसुकेदार | अगस्त्यमुनी | 24-05-1955 | कुण्ड | चन्द्रापुरी | 0.00 | 18.05 | 18.05 | 540399 |
| 153 | रुद्रप्रयाग वन प्रभाग | उत्तरी जखोली | कोटी | रुद्रप्रयाग-54 | बसुकेदार | अगस्त्यमुनी | 24-09-1949 | कोटी | सिनघाटा | 0.00 | 3.80 | 3.80 | 540400 |
| 154 | रुद्रप्रयाग वन प्रभाग | उत्तरी जखोली | चमराडा | रुद्रप्रयाग-54 | बसुकेदार | अगस्त्यमुनी | 12-06-1956 | चमराडा | फलई | 0.00 | 6.42 | 6.42 | 540401 |
| 155 | रुद्रप्रयाग वन प्रभाग | उत्तरी जखोली | दानकोट | रुद्रप्रयाग-54 | बसुकेदार | जखोली | 16-03-1996 | दानकोट | दानकोट | 0.00 | 14.44 | 14.44 | 540402 |
| 156 | रुद्रप्रयाग वन प्रभाग | उत्तरी जखोली | कुडी अदूली | रुद्रप्रयाग-54 | बसुकेदार | जखोली | 16-03-1996 | कुडी अदूली | कुडी अदूली | 0.00 | 8.82 | 8.82 | 540403 |
| 157 | रुद्रप्रयाग वन प्रभाग | उत्तरी जखोली | किमाणा | रुद्रप्रयाग-54 | बसुकेदार | जखोली | 06-06-2005 | किमाणा | दानकोट | 0.00 | 14.06 | 14.06 | 540404 |
| 158 | रुद्रप्रयाग वन प्रभाग | उत्तरी जखोली | अरखुण्ड | रुद्रप्रयाग-54 | बसुकेदार | जखोली | 06-06-2005 | अरखुण्ड | अरखुण्ड | 0.00 | 12.70 | 12.70 | 540405 |
| 159 | रुद्रप्रयाग वन प्रभाग | उत्तरी जखोली | रायडी | रुद्रप्रयाग-54 | बसुकेदार | जखोली | 16-03-1996 | रायडी | रायडी | 0.00 | 20.23 | 20.23 | 540406 |
| 160 | रुद्रप्रयाग वन प्रभाग | उत्तरी जखोली | स्यूर | रुद्रप्रयाग-54 | बसुकेदार | जखोली | 28-03-2005 | स्यूर | स्यूर | 0.00 | 10.64 | 10.64 | 540407 |
| 161 | रुद्रप्रयाग वन प्रभाग | उत्तरी जखोली | बकसीर | रुद्रप्रयाग-54 | बसुकेदार | जखोली | 28-03-2005 | बकसीर | बकसीर | 0.00 | 24.26 | 24.26 | 540408 |
| 162 | रुद्रप्रयाग वन प्रभाग | उत्तरी जखोली | उच्छोला | रुद्रप्रयाग-54 | बसुकेदार | जखोली | 28-03-2005 | उच्छोला | उच्छोला | 0.00 | 4.69 | 4.69 | 540409 |
| 163 | रुद्रप्रयाग वन प्रभाग | उत्तरी जखोली | मथ्यागांव | रुद्रप्रयाग-54 | बसुकेदार | जखोली | 06-06-2005 | मथ्यागांव | मथ्यागांव | 0.00 | 3.88 | 3.88 | 540410 |
| 164 | रुद्रप्रयाग वन प्रभाग | उत्तरी जखोली | भुनालगांव | रुद्रप्रयाग-54 | बसुकेदार | जखोली | 06-06-2005 | भुनालगांव | भुनालगांव | 0.00 | 3.77 | 3.77 | 540411 |
| 165 | रुद्रप्रयाग वन प्रभाग | उत्तरी जखोली | खोड | रुद्रप्रयाग-54 | बसुकेदार | जखोली | 28-03-2005 | खोड | खोड | 0.00 | 16.59 | 16.59 | 540412 |
| 166 | रुद्रप्रयाग वन प्रभाग | उत्तरी जखोली | डांगी | रुद्रप्रयाग-54 | बसुकेदार | जखोली | 31-03-1995 | डांगी | डांगी | 0.00 | 4.82 | 4.82 | 540413 |
| 167 | रुद्रप्रयाग वन प्रभाग | उत्तरी जखोली | पाली | रुद्रप्रयाग-54 | बसुकेदार | अगस्त्यमुनी | 05-05-1959 | पाली | पाली | 0.00 | 4.41 | 4.41 | 540414 |
| 168 | रुद्रप्रयाग वन प्रभाग | उत्तरी जखोली | रंयासू | रुद्रप्रयाग-54 | बसुकेदार | अगस्त्यमुनी | 01-02-1955 | रंयासू | पाली | 0.00 | 7.70 | 7.70 | 540415 |
| 169 | रुद्रप्रयाग वन प्रभाग | दक्षिणी जखोली | ढौंडा | रुद्रप्रयाग-54 | रुद्रप्रयाग | अगस्त्यमुनि | 2005 | ढौंडा | ढौंडा | 0.00 | 1.78 | 1.78 | 540416 |
| 170 | रुद्रप्रयाग वन प्रभाग | दक्षिणी जखोली | सौन्दा | रुद्रप्रयाग-54 | रुद्रप्रयाग | अगस्त्यमुनि | 2003 | सौन्दा | सौन्दा | 0.00 | 7.32 | 7.32 | 540417 |
| 171 | रुद्रप्रयाग वन प्रभाग | दक्षिणी जखोली | माथगांव | रुद्रप्रयाग-54 | रुद्रप्रयाग | अगस्त्यमुनि | 2004 | माथगांव | माथगांव | 0.00 | 1.92 | 1.92 | 540418 |
| 172 | रुद्रप्रयाग वन प्रभाग | दक्षिणी जखोली | महरगांव | रुद्रप्रयाग-54 | रुद्रप्रयाग | अगस्त्यमुनि | 2004 | महरगांव | महरगांव | 0.00 | 4.85 | 4.85 | 540419 |

| क्रम संख्या | वन प्रभाग का नाम | राजि का नाम | वन पंचायत का नाम | जनपद का नाम व राष्ट्रीय कोड | तहसील का नाम | विकासखण्ड का नाम | वन पंचायत का गठन वर्ष | राजस्व ग्राम का नाम | ग्राम पंचायत का नाम | वन पंचायत का क्षेत्रफल (हेक्टेयर में) | | | वन पंचायत कोड |
|-------------|-----------------------|---------------|------------------|-----------------------------|--------------|------------------|-----------------------|------------------------------|---------------------|---------------------------------------|----------|---------------|---------------|
| | | | | | | | | | | आरक्षित वन | सिविल वन | कुल क्षेत्रफल | |
| 1 | 2 | 3 | 4 | 5 | 6 | 7 | 8 | 9 | 10 | 11 | 12 | 13 | 14 |
| 173 | रुद्रप्रयाग वन प्रभाग | दक्षिणी जखोली | मोसड़ | रुद्रप्रयाग-54 | रुद्रप्रयाग | अगस्त्यमुनि | 2003 | मोसड़ | मोसड़ | 0.00 | 5.02 | 5.02 | 540420 |
| 174 | रुद्रप्रयाग वन प्रभाग | दक्षिणी जखोली | सकन्याण | रुद्रप्रयाग-54 | रुद्रप्रयाग | अगस्त्यमुनि | 2003 | सकन्याण | कवीला | 0.00 | 8.26 | 8.26 | 540421 |
| 175 | रुद्रप्रयाग वन प्रभाग | दक्षिणी जखोली | डुंगरा | रुद्रप्रयाग-54 | रुद्रप्रयाग | अगस्त्यमुनि | 2005 | डुंगरा | सेमलता | 0.00 | 8.36 | 8.36 | 540422 |
| 176 | रुद्रप्रयाग वन प्रभाग | दक्षिणी जखोली | कोटली | रुद्रप्रयाग-54 | रुद्रप्रयाग | अगस्त्यमुनि | 2005 | कोटली | रौठिया | 0.00 | 6.05 | 6.05 | 540423 |
| 177 | रुद्रप्रयाग वन प्रभाग | दक्षिणी जखोली | गवाणा | रुद्रप्रयाग-54 | रुद्रप्रयाग | अगस्त्यमुनि | 2005 | गवाणा | सेमलता | 0.00 | 0.97 | 0.97 | 540424 |
| 178 | रुद्रप्रयाग वन प्रभाग | दक्षिणी जखोली | कफना | रुद्रप्रयाग-54 | रुद्रप्रयाग | अगस्त्यमुनि | 2004 | कफना | कफना | 0.00 | 5.65 | 5.65 | 540425 |
| 179 | रुद्रप्रयाग वन प्रभाग | दक्षिणी जखोली | तिमली | रुद्रप्रयाग-54 | रुद्रप्रयाग | अगस्त्यमुनि | 2004 | तिमली | तिमली | 0.00 | 3.12 | 3.12 | 540426 |
| 180 | रुद्रप्रयाग वन प्रभाग | दक्षिणी जखोली | थापली | रुद्रप्रयाग-54 | रुद्रप्रयाग | अगस्त्यमुनि | 2005 | थापली | कफना | 0.00 | 4.37 | 4.37 | 540427 |
| 181 | रुद्रप्रयाग वन प्रभाग | दक्षिणी जखोली | सेमलता | रुद्रप्रयाग-54 | रुद्रप्रयाग | अगस्त्यमुनि | 2005 | सेमलता | सेमलता | 0.00 | 1.00 | 1.00 | 540428 |
| 182 | रुद्रप्रयाग वन प्रभाग | दक्षिणी जखोली | जवाडी | रुद्रप्रयाग-54 | रुद्रप्रयाग | अगस्त्यमुनि | 2004 | जवाडी | जवाडी | 0.00 | 18.32 | 18.32 | 540429 |
| 183 | रुद्रप्रयाग वन प्रभाग | दक्षिणी जखोली | रौठिया | रुद्रप्रयाग-54 | रुद्रप्रयाग | अगस्त्यमुनि | 2004 | रौठिया | रौठिया | 0.00 | 3.31 | 3.31 | 540430 |
| 184 | रुद्रप्रयाग वन प्रभाग | दक्षिणी जखोली | दरमोला | रुद्रप्रयाग-54 | रुद्रप्रयाग | अगस्त्यमुनि | 2005 | दरमोला | दरमोला | 0.00 | 6.18 | 6.18 | 540431 |
| 185 | रुद्रप्रयाग वन प्रभाग | दक्षिणी जखोली | तरवाडी | रुद्रप्रयाग-54 | रुद्रप्रयाग | अगस्त्यमुनि | 2005 | तरवाडी | दरमोला | 0.00 | 5.09 | 5.09 | 540432 |
| 186 | रुद्रप्रयाग वन प्रभाग | दक्षिणी जखोली | रवीली | रुद्रप्रयाग-54 | रुद्रप्रयाग | अगस्त्यमुनि | 2005 | रवीली | रवीली | 0.00 | 1.69 | 1.69 | 540433 |
| 187 | रुद्रप्रयाग वन प्रभाग | दक्षिणी जखोली | लेण्डर उर्फ सेम | रुद्रप्रयाग-54 | रुद्रप्रयाग | अगस्त्यमुनि | 2005 | लेण्डर उर्फ सेम | रवीली | 0.00 | 2.08 | 2.08 | 540434 |
| 188 | रुद्रप्रयाग वन प्रभाग | दक्षिणी जखोली | मल्यासू मल्ला | रुद्रप्रयाग-54 | रुद्रप्रयाग | अगस्त्यमुनि | 2005 | मल्यासू मल्ला, मल्यासू तल्ला | पपडासू | 0.00 | 8.24 | 8.24 | 540435 |
| 189 | रुद्रप्रयाग वन प्रभाग | दक्षिणी जखोली | डुंगरी भरदार | रुद्रप्रयाग-54 | रुद्रप्रयाग | अगस्त्यमुनि | 2005 | डुंगरी भरदार | रवीली | 0.00 | 2.55 | 2.55 | 540436 |
| 190 | रुद्रप्रयाग वन प्रभाग | दक्षिणी जखोली | बजीरा | रुद्रप्रयाग-54 | जखोली | जखोली | 2005 | बजीरा | बजीरा | 0.00 | 7.04 | 7.04 | 540437 |
| 191 | रुद्रप्रयाग वन प्रभाग | दक्षिणी जखोली | ममणी | रुद्रप्रयाग-54 | जखोली | जखोली | 2005 | ममणी | ममणी | 0.00 | 1.73 | 1.73 | 540438 |
| 192 | रुद्रप्रयाग वन प्रभाग | दक्षिणी जखोली | धनकुराली | रुद्रप्रयाग-54 | जखोली | जखोली | 2005 | धनकुराली | धनकुराली | 0.00 | 2.36 | 2.36 | 540439 |
| 193 | रुद्रप्रयाग वन प्रभाग | दक्षिणी जखोली | उचना | रुद्रप्रयाग-54 | जखोली | जखोली | 2005 | उचना | उचना | 0.00 | 4.00 | 4.00 | 540440 |
| 194 | रुद्रप्रयाग वन प्रभाग | दक्षिणी जखोली | गोर्ती | रुद्रप्रयाग-54 | जखोली | जखोली | 2005 | गोर्ती | गोर्ती | 0.00 | 7.02 | 7.02 | 540441 |
| 195 | रुद्रप्रयाग वन प्रभाग | दक्षिणी जखोली | उरोली | रुद्रप्रयाग-54 | जखोली | जखोली | 2005 | उरोली | उरोली | 0.00 | 9.52 | 9.52 | 540442 |
| 196 | रुद्रप्रयाग वन प्रभाग | दक्षिणी जखोली | बुढना | रुद्रप्रयाग-54 | जखोली | जखोली | 2005 | बुढना | बुढना | 0.00 | 10.84 | 10.84 | 540443 |
| 197 | रुद्रप्रयाग वन प्रभाग | दक्षिणी जखोली | लुठियाग | रुद्रप्रयाग-54 | जखोली | जखोली | 2005 | लुठियाग | लुठियाग | 0.00 | 10.01 | 10.01 | 540444 |
| 198 | रुद्रप्रयाग वन प्रभाग | दक्षिणी जखोली | धान्यौ | रुद्रप्रयाग-54 | जखोली | जखोली | 2005 | धान्यौ | धान्यौ | 0.00 | 4.49 | 4.49 | 540445 |
| 199 | रुद्रप्रयाग वन प्रभाग | दक्षिणी जखोली | पालाकुराली | रुद्रप्रयाग-54 | जखोली | जखोली | 2005 | पालाकुराली | पालाकुराली | 0.00 | 4.71 | 4.71 | 540446 |
| 200 | रुद्रप्रयाग वन प्रभाग | दक्षिणी जखोली | कोटी | रुद्रप्रयाग-54 | जखोली | जखोली | 2005 | कोटी | कोटी | 0.00 | 7.45 | 7.45 | 540447 |
| 201 | रुद्रप्रयाग वन प्रभाग | दक्षिणी जखोली | त्यूखर | रुद्रप्रयाग-54 | जखोली | जखोली | 2005 | त्यूखर | त्यूखर | 0.00 | 1.08 | 1.08 | 540448 |
| 202 | रुद्रप्रयाग वन प्रभाग | दक्षिणी जखोली | महरगांव | रुद्रप्रयाग-54 | जखोली | जखोली | 2005 | महरगांव | महरगांव | 0.00 | 4.85 | 4.85 | 540449 |
| 203 | रुद्रप्रयाग वन प्रभाग | दक्षिणी जखोली | घरडा | रुद्रप्रयाग-54 | जखोली | जखोली | 2005 | घरडा | घरडा | 0.00 | 5.55 | 5.55 | 540450 |
| 204 | रुद्रप्रयाग वन प्रभाग | दक्षिणी जखोली | लौंगा | रुद्रप्रयाग-54 | जखोली | जखोली | 2005 | लौंगा | लौंगा | 0.00 | 3.15 | 3.15 | 540451 |
| 205 | रुद्रप्रयाग वन प्रभाग | दक्षिणी जखोली | सकलाना | रुद्रप्रयाग-54 | जखोली | जखोली | 2005 | सकलाना | सकलाना | 0.00 | 10.74 | 10.74 | 540452 |
| 206 | रुद्रप्रयाग वन प्रभाग | दक्षिणी जखोली | जखोली | रुद्रप्रयाग-54 | जखोली | जखोली | 1997 | जखोली | जखोली | 0.00 | 39.52 | 39.52 | 540453 |
| 207 | रुद्रप्रयाग वन प्रभाग | दक्षिणी जखोली | देवल | रुद्रप्रयाग-54 | जखोली | जखोली | 1989 | देवल, लम्बाड़ | देवल | 0.00 | 10.72 | 10.72 | 540454 |

| क्रम संख्या | वन प्रभाग का नाम | राजि का नाम | वन पंचायत का नाम | जनपद का नाम व राष्ट्रीय कोड | तहसील का नाम | विकासखण्ड का नाम | वन पंचायत का गठन वर्ष | राजस्व ग्राम का नाम | ग्राम पंचायत का नाम | वन पंचायत का क्षेत्रफल (हेक्टेयर में) | | | वन पंचायत कोड |
|-------------|-----------------------|---------------|------------------|-----------------------------|--------------|------------------|-----------------------|--------------------------|---------------------|---------------------------------------|----------|---------------|---------------|
| | | | | | | | | | | आरक्षित वन | सिविल वन | कुल क्षेत्रफल | |
| 1 | 2 | 3 | 4 | 5 | 6 | 7 | 8 | 9 | 10 | 11 | 12 | 13 | 14 |
| 208 | रुद्रप्रयाग वन प्रभाग | दक्षिणी जखोली | स्यालदूरी | रुद्रप्रयाग-54 | जखोली | जखोली | 1989 | स्यालदूरी | बजीरा | 0.00 | 14.67 | 14.67 | 540455 |
| 209 | रुद्रप्रयाग वन प्रभाग | दक्षिणी जखोली | मयाली | रुद्रप्रयाग-54 | जखोली | जखोली | 2005 | मयाली | मयाली | 0.00 | 15.14 | 15.14 | 540456 |
| 210 | रुद्रप्रयाग वन प्रभाग | दक्षिणी जखोली | मखेत | रुद्रप्रयाग-54 | जखोली | जखोली | 2005 | मखेत | मखेत | 0.00 | 4.50 | 4.50 | 540457 |
| 211 | रुद्रप्रयाग वन प्रभाग | दक्षिणी जखोली | ललूडी | रुद्रप्रयाग-54 | जखोली | जखोली | 2005 | ललूडी | ललूडी | 0.00 | 2.11 | 2.11 | 540458 |
| 212 | रुद्रप्रयाग वन प्रभाग | दक्षिणी जखोली | बरसिर | रुद्रप्रयाग-54 | जखोली | जखोली | 2005 | बरसिर | बरसिर | 0.00 | 2.02 | 2.02 | 540459 |
| 213 | रुद्रप्रयाग वन प्रभाग | दक्षिणी जखोली | पौणजुली | रुद्रप्रयाग-54 | जखोली | जखोली | 2005 | पौणजुली | बरसिर | 0.00 | 0.83 | 0.83 | 540460 |
| 214 | रुद्रप्रयाग वन प्रभाग | दक्षिणी जखोली | कपणिया | रुद्रप्रयाग-54 | जखोली | जखोली | 2005 | कपणिया | कपणिया | 0.00 | 5.21 | 5.21 | 540461 |
| 215 | रुद्रप्रयाग वन प्रभाग | दक्षिणी जखोली | बच्चवाड़ | रुद्रप्रयाग-54 | जखोली | जखोली | 2005 | बच्चवाड़ | बच्चवाड़ | 0.00 | 8.86 | 8.86 | 540462 |
| 216 | रुद्रप्रयाग वन प्रभाग | दक्षिणी जखोली | सिराई | रुद्रप्रयाग-54 | जखोली | जखोली | 2005 | सिराई | बच्चवाड़ | 0.00 | 2.95 | 2.95 | 540463 |
| 217 | रुद्रप्रयाग वन प्रभाग | दक्षिणी जखोली | जाखणी | रुद्रप्रयाग-54 | जखोली | जखोली | 2005 | जाखणी | जाखणी | 0.00 | 9.41 | 9.41 | 540464 |
| 218 | रुद्रप्रयाग वन प्रभाग | दक्षिणी जखोली | चन्दी | रुद्रप्रयाग-54 | जखोली | जखोली | 2005 | चन्दी | कोटियाडा | 0.00 | 1.06 | 1.06 | 540465 |
| 219 | रुद्रप्रयाग वन प्रभाग | दक्षिणी जखोली | कोटियाडा | रुद्रप्रयाग-54 | जखोली | जखोली | 2005 | कोटियाडा | कोटियाडा | 0.00 | 1.15 | 1.15 | 540466 |
| 220 | रुद्रप्रयाग वन प्रभाग | दक्षिणी जखोली | खलियाण | रुद्रप्रयाग-54 | जखोली | जखोली | 2006 | खलियाण | खलियाण | 0.00 | 1.07 | 1.07 | 540467 |
| 221 | रुद्रप्रयाग वन प्रभाग | दक्षिणी जखोली | मुन्याघर | रुद्रप्रयाग-54 | जखोली | जखोली | 2005 | मुन्याघर | मुन्याघर | 0.00 | 0.90 | 0.90 | 540468 |
| 222 | रुद्रप्रयाग वन प्रभाग | दक्षिणी जखोली | पुजारगांव | रुद्रप्रयाग-54 | जखोली | जखोली | 2005 | पुजारगांव | पुजारगांव | 0.00 | 1.08 | 1.08 | 540469 |
| 223 | रुद्रप्रयाग वन प्रभाग | दक्षिणी जखोली | रहड | रुद्रप्रयाग-54 | जखोली | जखोली | 2005 | रहड | भणगा | 0.00 | 3.46 | 3.46 | 540470 |
| 224 | रुद्रप्रयाग वन प्रभाग | दक्षिणी जखोली | खाल | रुद्रप्रयाग-54 | जखोली | जखोली | 2005 | खाल | भणगा | 0.00 | 8.17 | 8.17 | 540471 |
| 225 | रुद्रप्रयाग वन प्रभाग | दक्षिणी जखोली | बगजिवाला | रुद्रप्रयाग-54 | जखोली | जखोली | 2005 | बगजिवाला | भणगा | 0.00 | 3.35 | 3.35 | 540472 |
| 226 | रुद्रप्रयाग वन प्रभाग | दक्षिणी जखोली | भणगा | रुद्रप्रयाग-54 | जखोली | जखोली | 2005 | भणगा | भणगा | 0.00 | 4.23 | 4.23 | 540473 |
| 227 | रुद्रप्रयाग वन प्रभाग | दक्षिणी जखोली | डांगी भरदार | रुद्रप्रयाग-54 | जखोली | जखोली | 2005 | डांगी भरदार | डांगी भरदार | 0.00 | 1.69 | 1.69 | 540474 |
| 228 | रुद्रप्रयाग वन प्रभाग | दक्षिणी जखोली | पलोट | रुद्रप्रयाग-54 | जखोली | जखोली | 2005 | पलोट | उदियाण गांव | 0.00 | 1.66 | 1.66 | 540475 |
| 229 | रुद्रप्रयाग वन प्रभाग | दक्षिणी जखोली | कोट | रुद्रप्रयाग-54 | जखोली | जखोली | 2005 | कोट | उदियाण गांव | 0.00 | 0.75 | 0.75 | 540476 |
| 230 | रुद्रप्रयाग वन प्रभाग | दक्षिणी जखोली | डोभा (जाखल) | रुद्रप्रयाग-54 | जखोली | जखोली | 2005 | डोभा (जाखल) | जाखल | 0.00 | 7.79 | 7.79 | 540477 |
| 231 | रुद्रप्रयाग वन प्रभाग | दक्षिणी जखोली | बरसोट | रुद्रप्रयाग-54 | जखोली | जखोली | 2005 | बरसोट | जाखल | 0.00 | 1.08 | 1.08 | 540478 |
| 232 | रुद्रप्रयाग वन प्रभाग | दक्षिणी जखोली | जखोली मल्ली | रुद्रप्रयाग-54 | जखोली | जखोली | 2005 | जखोली मल्ली, जखोली तल्ली | जाखल | 0.00 | 7.44 | 7.44 | 540479 |
| 233 | रुद्रप्रयाग वन प्रभाग | दक्षिणी जखोली | विराण गांव | रुद्रप्रयाग-54 | जखोली | जखोली | 2005 | विराण गांव | जाखल | 0.00 | 1.15 | 1.15 | 540480 |
| 234 | रुद्रप्रयाग वन प्रभाग | दक्षिणी जखोली | नौली | रुद्रप्रयाग-54 | जखोली | जखोली | 2005 | नौली | नौली | 0.00 | 7.68 | 7.68 | 540481 |
| 235 | रुद्रप्रयाग वन प्रभाग | दक्षिणी जखोली | सिलगांव | रुद्रप्रयाग-54 | जखोली | जखोली | 2005 | सिलगांव | सिलगांव | 0.00 | 7.51 | 7.51 | 540482 |
| 236 | रुद्रप्रयाग वन प्रभाग | दक्षिणी जखोली | उदियाण गांव | रुद्रप्रयाग-54 | जखोली | जखोली | 2005 | उदियाण गांव | उदियाण गांव | 0.00 | 2.63 | 2.63 | 540483 |
| 237 | रुद्रप्रयाग वन प्रभाग | दक्षिणी जखोली | घरियाणा | रुद्रप्रयाग-54 | जखोली | जखोली | 2005 | घरियाणा | सिलगांव | 0.00 | 10.60 | 10.60 | 540484 |
| 238 | रुद्रप्रयाग वन प्रभाग | दक्षिणी जखोली | काण्डा | रुद्रप्रयाग-54 | जखोली | जखोली | 2005 | काण्डा | काण्डा | 0.00 | 8.97 | 8.97 | 540485 |
| 239 | रुद्रप्रयाग वन प्रभाग | दक्षिणी जखोली | मेदनपुर | रुद्रप्रयाग-54 | जखोली | जखोली | 2005 | मेदनपुर | रतनपुर | 0.00 | 4.90 | 4.90 | 540486 |
| 240 | रुद्रप्रयाग वन प्रभाग | दक्षिणी जखोली | पिनगडी | रुद्रप्रयाग-54 | जखोली | जखोली | 2005 | पिनगडी | रतनपुर | 0.00 | 14.80 | 14.80 | 540487 |
| 241 | रुद्रप्रयाग वन प्रभाग | दक्षिणी जखोली | धेंघड | रुद्रप्रयाग-54 | जखोली | जखोली | 2005 | धेंघड | धेंघड | 0.00 | 3.89 | 3.89 | 540488 |
| 242 | रुद्रप्रयाग वन प्रभाग | दक्षिणी जखोली | रतनपुर | रुद्रप्रयाग-54 | जखोली | जखोली | 2005 | रतनपुर | रतनपुर | 0.00 | 21.22 | 21.22 | 540489 |

| क्रम संख्या | वन प्रभाग का नाम | राजि का नाम | वन पंचायत का नाम | जनपद का नाम व राष्ट्रीय कोड | तहसील का नाम | विकासखण्ड का नाम | वन पंचायत का गठन वर्ष | राजस्व ग्राम का नाम | ग्राम पंचायत का नाम | वन पंचायत का क्षेत्रफल (हेक्टेयर में) | | | वन पंचायत कोड |
|-------------|-----------------------|---------------|--------------------------|-----------------------------|--------------|------------------|-----------------------|--|---------------------|---------------------------------------|----------|---------------|---------------|
| | | | | | | | | | | आरक्षित वन | सिविल वन | कुल क्षेत्रफल | |
| 1 | 2 | 3 | 4 | 5 | 6 | 7 | 8 | 9 | 10 | 11 | 12 | 13 | 14 |
| 243 | रुद्रप्रयाग वन प्रभाग | दक्षिणी जखोली | कवीला | रुद्रप्रयाग-54 | जखोली | जखोली | 2005 | कवीला | कवीला | 0.00 | 5.11 | 5.11 | 540490 |
| 244 | रुद्रप्रयाग वन प्रभाग | दक्षिणी जखोली | तुनेटा | रुद्रप्रयाग-54 | जखोली | जखोली | 2005 | तुनेटा | तुनेटा | 0.00 | 6.51 | 6.51 | 540491 |
| 245 | रुद्रप्रयाग वन प्रभाग | दक्षिणी जखोली | सेमा | रुद्रप्रयाग-54 | जखोली | जखोली | 2005 | सेमा | सेमा | 0.00 | 5.09 | 5.09 | 540492 |
| 246 | रुद्रप्रयाग वन प्रभाग | दक्षिणी जखोली | श्रीकोट | रुद्रप्रयाग-54 | जखोली | जखोली | 2005 | श्रीकोट | बैनोली | 0.00 | 11.98 | 11.98 | 540493 |
| 247 | रुद्रप्रयाग वन प्रभाग | दक्षिणी जखोली | सुमाडी | रुद्रप्रयाग-54 | जखोली | जखोली | 2005 | सुमाडी | सुमाडी | 0.00 | 11.23 | 11.23 | 540494 |
| 248 | रुद्रप्रयाग वन प्रभाग | दक्षिणी जखोली | लेखलावडी | रुद्रप्रयाग-54 | जखोली | जखोली | 2005 | लेखलावडी | लडियासू | 0.00 | 6.19 | 6.19 | 540495 |
| 249 | रुद्रप्रयाग वन प्रभाग | दक्षिणी जखोली | लडियासू | रुद्रप्रयाग-54 | जखोली | जखोली | 2005 | लडियासू | लडियासू | 0.00 | 4.66 | 4.66 | 540496 |
| 250 | रुद्रप्रयाग वन प्रभाग | दक्षिणी जखोली | बैनोली | रुद्रप्रयाग-54 | जखोली | जखोली | 2005 | बैनोली | बैनोली | 0.00 | 11.17 | 11.17 | 540497 |
| 251 | रुद्रप्रयाग वन प्रभाग | दक्षिणी जखोली | थापला | रुद्रप्रयाग-54 | जखोली | जखोली | 2005 | थापला | तुनेटा | 0.00 | 5.69 | 5.69 | 540498 |
| 252 | रुद्रप्रयाग वन प्रभाग | दक्षिणी जखोली | हरियाली | रुद्रप्रयाग-54 | जखोली | जखोली | 2005 | हरियाली | डांगी भरवार | 0.00 | 7.97 | 7.97 | 540499 |
| 253 | रुद्रप्रयाग वन प्रभाग | दक्षिणी जखोली | तडियाल गांव | रुद्रप्रयाग-54 | जखोली | जखोली | 2005 | तडियाल गांव | तुनेटा | 0.00 | 5.87 | 5.87 | 540500 |
| 254 | रुद्रप्रयाग वन प्रभाग | दक्षिणी जखोली | पौंठी | रुद्रप्रयाग-54 | जखोली | जखोली | 2005 | पौंठी | पौंठी | 0.00 | 4.30 | 4.30 | 540501 |
| 255 | रुद्रप्रयाग वन प्रभाग | दक्षिणी जखोली | चौरा | रुद्रप्रयाग-54 | जखोली | जखोली | 2005 | चौरा | चौरा | 0.00 | 3.07 | 3.07 | 540502 |
| 256 | रुद्रप्रयाग वन प्रभाग | दक्षिणी जखोली | भटवाडी | रुद्रप्रयाग-54 | जखोली | जखोली | 2005 | भटवाडी | भटवाडी | 0.00 | 1.56 | 1.56 | 540503 |
| 257 | रुद्रप्रयाग वन प्रभाग | दक्षिणी जखोली | नन्दवाणगांव | रुद्रप्रयाग-54 | जखोली | जखोली | 2005 | नन्दवाणगांव | नन्दवाणगांव | 0.00 | 1.79 | 1.79 | 540504 |
| 258 | रुद्रप्रयाग वन प्रभाग | दक्षिणी जखोली | कुनियाली | रुद्रप्रयाग-54 | जखोली | जखोली | 2005 | कुनियाली | नन्दवाणगांव | 0.00 | 2.36 | 2.36 | 540505 |
| 259 | रुद्रप्रयाग वन प्रभाग | अगस्त्यमुनि | कोठगी | रुद्रप्रयाग-54 | रुद्रप्रयाग | अगस्त्यमुनि | 2004 | कोठगी, मदोला | कोठगी मदोला | 0.00 | 64.43 | 64.43 | 540047 |
| 260 | रुद्रप्रयाग वन प्रभाग | अगस्त्यमुनि | भटवाडी | रुद्रप्रयाग-54 | रुद्रप्रयाग | अगस्त्यमुनि | 1978 | भटवाडी | कोठगी मदोला | 0.00 | 55.26 | 55.26 | 540048 |
| 261 | रुद्रप्रयाग वन प्रभाग | अगस्त्यमुनि | छिनका | रुद्रप्रयाग-54 | रुद्रप्रयाग | अगस्त्यमुनि | 1988 | छिनका | छिनका | 0.00 | 67.60 | 67.60 | 540049 |
| 262 | रुद्रप्रयाग वन प्रभाग | अगस्त्यमुनि | नागडांडा | रुद्रप्रयाग-54 | रुद्रप्रयाग | अगस्त्यमुनि | 2004 | नागडांडा | नागडांडा | 0.00 | 15.07 | 15.07 | 540050 |
| 263 | रुद्रप्रयाग वन प्रभाग | अगस्त्यमुनि | सिन्द्रवाणी मल्ली | रुद्रप्रयाग-54 | रुद्रप्रयाग | अगस्त्यमुनि | 2005 | सिन्द्रवाणी मल्ली | नागडांडा | 0.00 | 6.45 | 6.45 | 540051 |
| 264 | रुद्रप्रयाग वन प्रभाग | अगस्त्यमुनि | सिन्द्रवाणी तल्ली | रुद्रप्रयाग-54 | रुद्रप्रयाग | अगस्त्यमुनि | 2004 | सिन्द्रवाणी तल्ली | नागडांडा | 0.00 | 14.41 | 14.41 | 540052 |
| 265 | रुद्रप्रयाग वन प्रभाग | अगस्त्यमुनि | नाग लग्गा सारी | रुद्रप्रयाग-54 | रुद्रप्रयाग | अगस्त्यमुनि | 2005 | नाग लग्गा सारी | नागडांडा | 0.00 | 34.56 | 34.56 | 540053 |
| 266 | रुद्रप्रयाग वन प्रभाग | अगस्त्यमुनि | नरसू लग्गा सारी | रुद्रप्रयाग-54 | रुद्रप्रयाग | अगस्त्यमुनि | 2005 | नरसू लग्गा सारी | नागडांडा | 0.00 | 37.66 | 37.66 | 540054 |
| 267 | रुद्रप्रयाग वन प्रभाग | अगस्त्यमुनि | बिजराकोट | रुद्रप्रयाग-54 | रुद्रप्रयाग | अगस्त्यमुनि | 2004 | बिजराकोट, बौरा मल्ला | बिजराकोट | 0.00 | 7.71 | 7.71 | 540055 |
| 268 | रुद्रप्रयाग वन प्रभाग | अगस्त्यमुनि | गैर ग्वाड लग्गा बिजराकोट | रुद्रप्रयाग-54 | रुद्रप्रयाग | अगस्त्यमुनि | 2004 | गैर लग्गा बिजराकोट, ग्वाड लग्गा बिजराकोट | बिजराकोट | 0.00 | 22.34 | 22.34 | 540056 |
| 269 | रुद्रप्रयाग वन प्रभाग | अगस्त्यमुनि | कोटि बडकोटी | रुद्रप्रयाग-54 | रुद्रप्रयाग | अगस्त्यमुनि | 2005 | कोटि बडकोटी | बिजराकोट | 0.00 | 36.81 | 36.81 | 540057 |
| 270 | रुद्रप्रयाग वन प्रभाग | अगस्त्यमुनि | सारी | रुद्रप्रयाग-54 | रुद्रप्रयाग | अगस्त्यमुनि | 2005 | सारी | सारी | 0.00 | 17.91 | 17.91 | 540058 |
| 271 | रुद्रप्रयाग वन प्रभाग | अगस्त्यमुनि | झालीमठ | रुद्रप्रयाग-54 | रुद्रप्रयाग | अगस्त्यमुनि | 2005 | झालीमठ | झालीमठ | 0.00 | 16.46 | 16.46 | 540059 |
| 272 | रुद्रप्रयाग वन प्रभाग | अगस्त्यमुनि | चमसील | रुद्रप्रयाग-54 | रुद्रप्रयाग | अगस्त्यमुनि | 2005 | चमसील | सारी | 0.00 | 3.51 | 3.51 | 540060 |
| 273 | रुद्रप्रयाग वन प्रभाग | अगस्त्यमुनि | थपलगांव | रुद्रप्रयाग-54 | रुद्रप्रयाग | अगस्त्यमुनि | 2004 | थपलगांव | थपलगांव | 0.00 | 30.59 | 30.59 | 540061 |
| 274 | रुद्रप्रयाग वन प्रभाग | अगस्त्यमुनि | आगर जवाडी | रुद्रप्रयाग-54 | रुद्रप्रयाग | अगस्त्यमुनि | 1959 | आगर जवाडी | आगर जवाडी | 0.00 | 48.00 | 48.00 | 540062 |
| 275 | रुद्रप्रयाग वन प्रभाग | अगस्त्यमुनि | इशाला | रुद्रप्रयाग-54 | रुद्रप्रयाग | अगस्त्यमुनि | 1998 | इशाला | इशाला | 0.00 | 35.00 | 35.00 | 540063 |
| 276 | रुद्रप्रयाग वन प्रभाग | अगस्त्यमुनि | जग्गीकाण्डई | रुद्रप्रयाग-54 | रुद्रप्रयाग | अगस्त्यमुनि | 1979 | जग्गीकाण्डई | जग्गीकाण्डई | 0.00 | 116.08 | 116.08 | 540064 |

| क्रम संख्या | वन प्रभाग का नाम | राजि का नाम | वन पंचायत का नाम | जनपद का नाम व राष्ट्रीय कोड | तहसील का नाम | विकासखण्ड का नाम | वन पंचायत का गठन वर्ष | राजस्व ग्राम का नाम | ग्राम पंचायत का नाम | वन पंचायत का क्षेत्रफल (हेक्टेयर में) | | | वन पंचायत कोड |
|-------------|-----------------------|-------------|------------------|-----------------------------|--------------|------------------|-----------------------|------------------------|---------------------|---------------------------------------|----------|---------------|---------------|
| | | | | | | | | | | आरक्षित वन | सिविल वन | कुल क्षेत्रफल | |
| 1 | 2 | 3 | 4 | 5 | 6 | 7 | 8 | 9 | 10 | 11 | 12 | 13 | 14 |
| 277 | रुद्रप्रयाग वन प्रभाग | अगस्त्यमुनि | वणथापला | रुद्रप्रयाग-54 | रुद्रप्रयाग | अगस्त्यमुनि | 1979 | वणथापला | जग्गीकाण्डई | 0.00 | 91.33 | 91.33 | 540065 |
| 278 | रुद्रप्रयाग वन प्रभाग | अगस्त्यमुनि | बैजीकाण्डई | रुद्रप्रयाग-54 | रुद्रप्रयाग | अगस्त्यमुनि | 1959 | बैजीकाण्डई | बैजीकाण्डई | 0.00 | 51.10 | 51.10 | 540066 |
| 279 | रुद्रप्रयाग वन प्रभाग | अगस्त्यमुनि | क्यूडी मलास | रुद्रप्रयाग-54 | रुद्रप्रयाग | अगस्त्यमुनि | 1998 | क्यूडी मलास | बैजीकाण्डई | 0.00 | 56.42 | 56.42 | 540067 |
| 280 | रुद्रप्रयाग वन प्रभाग | अगस्त्यमुनि | कोखण्डी | रुद्रप्रयाग-54 | रुद्रप्रयाग | अगस्त्यमुनि | 1959 | कोखण्डी | कोखण्डी | 0.00 | 109.55 | 109.55 | 540068 |
| 281 | रुद्रप्रयाग वन प्रभाग | अगस्त्यमुनि | तलगढ़ | रुद्रप्रयाग-54 | रुद्रप्रयाग | अगस्त्यमुनि | 2005 | तलगढ़ | कोखण्डी | 0.00 | 24.55 | 24.55 | 540069 |
| 282 | रुद्रप्रयाग वन प्रभाग | अगस्त्यमुनि | जरम्वाड़ | रुद्रप्रयाग-54 | रुद्रप्रयाग | अगस्त्यमुनि | 2006 | जरम्वाड़ | जरम्वाड़ | 0.00 | 19.20 | 19.20 | 540070 |
| 283 | रुद्रप्रयाग वन प्रभाग | अगस्त्यमुनि | ढुंग | रुद्रप्रयाग-54 | रुद्रप्रयाग | अगस्त्यमुनि | 1964 | ढुंग | जरम्वाड़ | 0.00 | 31.17 | 31.17 | 540071 |
| 284 | रुद्रप्रयाग वन प्रभाग | अगस्त्यमुनि | महड़ तल्ला | रुद्रप्रयाग-54 | रुद्रप्रयाग | अगस्त्यमुनि | 1979 | महड़ तल्ला, महड़ मल्ला | महड़ तल्ला | 0.00 | 24.00 | 24.00 | 540072 |
| 285 | रुद्रप्रयाग वन प्रभाग | अगस्त्यमुनि | बोरा तल्ला | रुद्रप्रयाग-54 | रुद्रप्रयाग | अगस्त्यमुनि | 1954 | बोरा तल्ला | बिजराकोट | 0.00 | 18.07 | 18.07 | 540073 |
| 286 | रुद्रप्रयाग वन प्रभाग | अगस्त्यमुनि | कर्णधार | रुद्रप्रयाग-54 | रुद्रप्रयाग | अगस्त्यमुनि | 2004 | कर्णधार | कर्णधार | 0.00 | 1.20 | 1.20 | 540074 |
| 287 | रुद्रप्रयाग वन प्रभाग | अगस्त्यमुनि | बंडीकोट | रुद्रप्रयाग-54 | रुद्रप्रयाग | अगस्त्यमुनि | 1970 | बंडीकोट | कोमोली मालकोटी | 0.00 | 16.84 | 16.84 | 540075 |
| 288 | रुद्रप्रयाग वन प्रभाग | अगस्त्यमुनि | बावई | रुद्रप्रयाग-54 | रुद्रप्रयाग | अगस्त्यमुनि | 1944 | बावई | बावई | 0.00 | 24.29 | 24.29 | 540076 |
| 289 | रुद्रप्रयाग वन प्रभाग | अगस्त्यमुनि | बमोली | रुद्रप्रयाग-54 | रुद्रप्रयाग | अगस्त्यमुनि | 1950 | बमोली | मयकोटी | 0.00 | 8.82 | 8.82 | 540077 |
| 290 | रुद्रप्रयाग वन प्रभाग | अगस्त्यमुनि | बर्सिल पवेक | रुद्रप्रयाग-54 | रुद्रप्रयाग | अगस्त्यमुनि | 1957 | बर्सिल पवेक | मयकोटी | 0.00 | 26.03 | 26.03 | 540078 |
| 291 | रुद्रप्रयाग वन प्रभाग | अगस्त्यमुनि | सौडमट्ट गांव | रुद्रप्रयाग-54 | रुद्रप्रयाग | अगस्त्यमुनि | 1956 | सौडमट्ट गांव | सौडमट्ट गांव | 0.00 | 10.03 | 10.03 | 540079 |
| 292 | रुद्रप्रयाग वन प्रभाग | अगस्त्यमुनि | चोपड़ा | रुद्रप्रयाग-54 | रुद्रप्रयाग | अगस्त्यमुनि | 2003 | चोपड़ा | चोपड़ा | 0.00 | 2.31 | 2.31 | 540080 |
| 293 | रुद्रप्रयाग वन प्रभाग | अगस्त्यमुनि | मयकोटी | रुद्रप्रयाग-54 | रुद्रप्रयाग | अगस्त्यमुनि | 2004 | मयकोटी | मयकोटी | 0.00 | 34.09 | 34.09 | 540081 |
| 294 | रुद्रप्रयाग वन प्रभाग | अगस्त्यमुनि | कुण्डादानकोट | रुद्रप्रयाग-54 | रुद्रप्रयाग | अगस्त्यमुनि | 1944 | कुण्डादानकोट | कुण्डादानकोट | 0.00 | 4.40 | 4.40 | 540082 |
| 295 | रुद्रप्रयाग वन प्रभाग | अगस्त्यमुनि | गोरणा | रुद्रप्रयाग-54 | रुद्रप्रयाग | अगस्त्यमुनि | 1944 | गोरणा | गोरणा | 0.00 | 9.42 | 9.42 | 540083 |
| 296 | रुद्रप्रयाग वन प्रभाग | अगस्त्यमुनि | फलासी | रुद्रप्रयाग-54 | रुद्रप्रयाग | अगस्त्यमुनि | 1944 | फलासी, गडील, मलाऊं | फलासी | 0.00 | 29.20 | 29.20 | 540084 |
| 297 | रुद्रप्रयाग वन प्रभाग | अगस्त्यमुनि | बौरा | रुद्रप्रयाग-54 | रुद्रप्रयाग | अगस्त्यमुनि | 1944 | बौरा | बौरा | 0.00 | 59.11 | 59.11 | 540085 |
| 298 | रुद्रप्रयाग वन प्रभाग | अगस्त्यमुनि | चामक | रुद्रप्रयाग-54 | रुद्रप्रयाग | अगस्त्यमुनि | 1948 | चामक | चामक | 0.00 | 79.96 | 79.96 | 540086 |
| 299 | रुद्रप्रयाग वन प्रभाग | अगस्त्यमुनि | जाखणी | रुद्रप्रयाग-54 | रुद्रप्रयाग | अगस्त्यमुनि | 1952 | जाखणी, वारीडांग | जाखणी | 0.00 | 4.91 | 4.91 | 540087 |
| 300 | रुद्रप्रयाग वन प्रभाग | अगस्त्यमुनि | लोदला | रुद्रप्रयाग-54 | रुद्रप्रयाग | अगस्त्यमुनि | 1948 | लोदला | लोदला | 0.00 | 4.05 | 4.05 | 540088 |
| 301 | रुद्रप्रयाग वन प्रभाग | अगस्त्यमुनि | गढसारी | रुद्रप्रयाग-54 | रुद्रप्रयाग | अगस्त्यमुनि | 1948 | गढसारी | लोदला | 0.00 | 6.61 | 6.61 | 540089 |
| 302 | रुद्रप्रयाग वन प्रभाग | अगस्त्यमुनि | चमस्वाड़ा | रुद्रप्रयाग-54 | रुद्रप्रयाग | अगस्त्यमुनि | 1956 | चमस्वाड़ा | चमस्वाड़ा | 0.00 | 16.12 | 16.12 | 540090 |
| 303 | रुद्रप्रयाग वन प्रभाग | अगस्त्यमुनि | क्यूडी | रुद्रप्रयाग-54 | रुद्रप्रयाग | अगस्त्यमुनि | 1987 | क्यूडी | क्यूडी | 0.00 | 58.03 | 58.03 | 540091 |
| 304 | रुद्रप्रयाग वन प्रभाग | अगस्त्यमुनि | काण्डा | रुद्रप्रयाग-54 | रुद्रप्रयाग | अगस्त्यमुनि | 1989 | काण्डा | क्यूडी | 0.00 | 19.12 | 19.12 | 540092 |
| 305 | रुद्रप्रयाग वन प्रभाग | अगस्त्यमुनि | तडाग | रुद्रप्रयाग-54 | रुद्रप्रयाग | अगस्त्यमुनि | 1987 | तडाग | तडाग | 0.00 | 46.20 | 46.20 | 540093 |
| 306 | रुद्रप्रयाग वन प्रभाग | अगस्त्यमुनि | बच्छनी | रुद्रप्रयाग-54 | रुद्रप्रयाग | अगस्त्यमुनि | 1954 | बच्छनी | बच्छनी | 0.00 | 13.53 | 13.53 | 540094 |
| 307 | रुद्रप्रयाग वन प्रभाग | अगस्त्यमुनि | भटवाड़ी | रुद्रप्रयाग-54 | रुद्रप्रयाग | अगस्त्यमुनि | 1996 | भटवाड़ी | बच्छनी | 0.00 | 86.42 | 86.42 | 540095 |
| 308 | रुद्रप्रयाग वन प्रभाग | अगस्त्यमुनि | उरखोली | रुद्रप्रयाग-54 | रुद्रप्रयाग | अगस्त्यमुनि | 1956 | उरखोली | बच्छनी | 0.00 | 18.45 | 18.45 | 540096 |
| 309 | रुद्रप्रयाग वन प्रभाग | अगस्त्यमुनि | नाकोट | रुद्रप्रयाग-54 | रुद्रप्रयाग | अगस्त्यमुनि | 2004 | नाकोट | नाकोट | 0.00 | 3.58 | 3.58 | 540097 |
| 310 | रुद्रप्रयाग वन प्रभाग | अगस्त्यमुनि | वनियाड़ी | रुद्रप्रयाग-54 | रुद्रप्रयाग | अगस्त्यमुनि | 1955 | वनियाड़ी | वनियाड़ी | 0.00 | 32.00 | 32.00 | 540098 |

| क्रम संख्या | वन प्रभाग का नाम | राजि का नाम | वन पंचायत का नाम | जनपद का नाम व राष्ट्रीय कोड | तहसील का नाम | विकासखण्ड का नाम | वन पंचायत का गठन वर्ष | राजस्व ग्राम का नाम | ग्राम पंचायत का नाम | वन पंचायत का क्षेत्रफल (हेक्टेयर में) | | | वन पंचायत कोड |
|-------------|-----------------------|-------------|--------------------|-----------------------------|--------------|------------------|-----------------------|---|---------------------|---------------------------------------|----------|---------------|---------------|
| | | | | | | | | | | आरक्षित वन | सिविल वन | कुल क्षेत्रफल | |
| 1 | 2 | 3 | 4 | 5 | 6 | 7 | 8 | 9 | 10 | 11 | 12 | 13 | 14 |
| 311 | रुद्रप्रयाग वन प्रभाग | अगस्त्यमुनि | मक्कू | रुद्रप्रयाग-54 | ऊखीमठ | ऊखीमठ | 1963 | मक्कू, गुजरगवाड, दिलगांववाड, चीनागवाड, लक्ष्मणगवाड, पाव, जगपुडा, गुंडागवाड, तुंगनाथ, चोपता, बनियाकुंड | मक्कू | 2027.45 | 18.72 | 2046.16 | 540112 |
| 312 | रुद्रप्रयाग वन प्रभाग | अगस्त्यमुनि | उषाडा | रुद्रप्रयाग-54 | ऊखीमठ | ऊखीमठ | 1960 | उषाडा, दुगलमिट्टा, पोथीबासा, | उषाडा | 1013.65 | 0.00 | 1013.65 | 540113 |
| 313 | रुद्रप्रयाग वन प्रभाग | अगस्त्यमुनि | करोखी | रुद्रप्रयाग-54 | ऊखीमठ | ऊखीमठ | 1960 | करोखी, रोडू | करोखी | 0.00 | 140.80 | 140.80 | 540114 |
| 314 | रुद्रप्रयाग वन प्रभाग | अगस्त्यमुनि | दैडा | रुद्रप्रयाग-54 | ऊखीमठ | ऊखीमठ | 1983 | दैडा | दैडा | 0.00 | 56.00 | 56.00 | 540115 |
| 315 | रुद्रप्रयाग वन प्रभाग | अगस्त्यमुनि | हुडडू | रुद्रप्रयाग-54 | ऊखीमठ | ऊखीमठ | 1982 | हुडडू, भूतकुण्ड | हुडडू | 0.00 | 141.64 | 141.64 | 540116 |
| 316 | रुद्रप्रयाग वन प्रभाग | अगस्त्यमुनि | गिवाला | रुद्रप्रयाग-54 | ऊखीमठ | ऊखीमठ | 1964 | गिवाला | गिवाला | 0.00 | 38.08 | 38.08 | 540117 |
| 317 | रुद्रप्रयाग वन प्रभाग | अगस्त्यमुनि | ओरिंग | रुद्रप्रयाग-54 | ऊखीमठ | ऊखीमठ | 1961 | ओरिंग | ओरिंग | 182.11 | 0.00 | 182.11 | 540118 |
| 318 | रुद्रप्रयाग वन प्रभाग | अगस्त्यमुनि | पेलिंग | रुद्रप्रयाग-54 | ऊखीमठ | ऊखीमठ | 1966 | पेलिंग | पेलिंग | 0.00 | 66.08 | 66.08 | 540119 |
| 319 | रुद्रप्रयाग वन प्रभाग | अगस्त्यमुनि | पठाली | रुद्रप्रयाग-54 | ऊखीमठ | ऊखीमठ | 1963 | पठाली | पठाली | 0.00 | 16.70 | 16.70 | 540120 |
| 320 | रुद्रप्रयाग वन प्रभाग | अगस्त्यमुनि | डुंगरसेमल | रुद्रप्रयाग-54 | ऊखीमठ | ऊखीमठ | 1963 | डुंगरसेमल | डुंगरसेमल | 0.00 | 58.08 | 58.08 | 540121 |
| 321 | रुद्रप्रयाग वन प्रभाग | अगस्त्यमुनि | उथिण्ड | रुद्रप्रयाग-54 | ऊखीमठ | ऊखीमठ | 1989 | उथिण्ड | उथिण्ड | 0.00 | 46.06 | 46.06 | 540122 |
| 322 | रुद्रप्रयाग वन प्रभाग | अगस्त्यमुनि | भीगी | रुद्रप्रयाग-54 | ऊखीमठ | ऊखीमठ | 1972 | भीगी | भीगी | 0.00 | 7.05 | 7.05 | 540123 |
| 323 | रुद्रप्रयाग वन प्रभाग | अगस्त्यमुनि | कुण्डलिया | रुद्रप्रयाग-54 | ऊखीमठ | ऊखीमठ | 1960 | कुण्डलिया | कुण्डलिया | 0.00 | 2.00 | 2.00 | 540124 |
| 324 | रुद्रप्रयाग वन प्रभाग | अगस्त्यमुनि | परकण्डी | रुद्रप्रयाग-54 | ऊखीमठ | ऊखीमठ | 1960 | परकण्डी | परकण्डी | 0.00 | 6.20 | 6.20 | 540125 |
| 325 | रुद्रप्रयाग वन प्रभाग | अगस्त्यमुनि | गरवाली | रुद्रप्रयाग-54 | ऊखीमठ | ऊखीमठ | 2005 | गरवाली | गरवाली | 0.00 | 4.70 | 4.70 | 540126 |
| 326 | रुद्रप्रयाग वन प्रभाग | अगस्त्यमुनि | सिलगोट | रुद्रप्रयाग-54 | ऊखीमठ | ऊखीमठ | 1991 | सिलगोट | सिलगोट | 0.00 | 56.43 | 56.43 | 540127 |
| 327 | रुद्रप्रयाग वन प्रभाग | अगस्त्यमुनि | तनकिला | रुद्रप्रयाग-54 | ऊखीमठ | ऊखीमठ | 2005 | तनकिला | तनकिला | 0.00 | 16.00 | 16.00 | 540128 |
| 328 | रुद्रप्रयाग वन प्रभाग | अगस्त्यमुनि | कुहेड | रुद्रप्रयाग-54 | ऊखीमठ | ऊखीमठ | 2004 | कुहेड | कुहेड | 0.00 | 9.00 | 9.00 | 540129 |
| 329 | रुद्रप्रयाग वन प्रभाग | अगस्त्यमुनि | क्यार्क | रुद्रप्रयाग-54 | ऊखीमठ | ऊखीमठ | 2005 | क्यार्क | क्यार्क | 0.00 | 4.80 | 4.80 | 540130 |
| 330 | रुद्रप्रयाग वन प्रभाग | अगस्त्यमुनि | गिवाडीगांव | रुद्रप्रयाग-54 | ऊखीमठ | ऊखीमठ | 1937 | गिवाडीगांव | गिवाडीगांव | 0.00 | 1.50 | 1.50 | 540131 |
| 331 | रुद्रप्रयाग वन प्रभाग | अगस्त्यमुनि | पैज | रुद्रप्रयाग-54 | ऊखीमठ | ऊखीमठ | 1955 | पैज | पैज | 0.00 | 65.06 | 65.06 | 540132 |
| 332 | रुद्रप्रयाग वन प्रभाग | अगस्त्यमुनि | चुन्नी | रुद्रप्रयाग-54 | ऊखीमठ | ऊखीमठ | 1967 | चुन्नी मंगोली | चुन्नी | 0.00 | 134.00 | 134.00 | 540133 |
| 333 | रुद्रप्रयाग वन प्रभाग | अगस्त्यमुनि | मनसूना | रुद्रप्रयाग-54 | ऊखीमठ | ऊखीमठ | 2004 | मनसूना | मनसूना | 0.00 | 10.20 | 10.20 | 540134 |
| 334 | रुद्रप्रयाग वन प्रभाग | अगस्त्यमुनि | किमाणा | रुद्रप्रयाग-54 | ऊखीमठ | ऊखीमठ | 1963 | किमाणा | किमाणा | 0.00 | 32.80 | 32.80 | 540135 |
| 335 | रुद्रप्रयाग वन प्रभाग | अगस्त्यमुनि | गिरिया | रुद्रप्रयाग-54 | ऊखीमठ | ऊखीमठ | 2004 | गिरिया | गिरिया | 0.00 | 28.07 | 28.07 | 540136 |
| 336 | रुद्रप्रयाग वन प्रभाग | अगस्त्यमुनि | गैड | रुद्रप्रयाग-54 | ऊखीमठ | ऊखीमठ | 2005 | गैड | गैड | 0.00 | 16.20 | 16.20 | 540137 |
| 337 | रुद्रप्रयाग वन प्रभाग | अगस्त्यमुनि | भटवाडी | रुद्रप्रयाग-54 | ऊखीमठ | ऊखीमठ | 1957 | भटवाडी | भटवाडी | 0.00 | 22.60 | 22.60 | 540138 |
| 338 | रुद्रप्रयाग वन प्रभाग | अगस्त्यमुनि | डंगवाडी उर्फ ऊखीमठ | रुद्रप्रयाग-54 | ऊखीमठ | ऊखीमठ | 1936 | डंगवाडी उर्फ ऊखीमठ | डंगवाडी उर्फ ऊखीमठ | 0.00 | 16.04 | 16.04 | 540139 |
| 339 | रुद्रप्रयाग वन प्रभाग | अगस्त्यमुनि | सरुणा | रुद्रप्रयाग-54 | ऊखीमठ | ऊखीमठ | 2005 | सरुणा | सरुणा | 0.00 | 14.47 | 14.47 | 540140 |
| 340 | रुद्रप्रयाग वन प्रभाग | अगस्त्यमुनि | संसारि | रुद्रप्रयाग-54 | ऊखीमठ | ऊखीमठ | 1957 | संसारि | संसारि | 0.00 | 8.03 | 8.03 | 540141 |
| 341 | रुद्रप्रयाग वन प्रभाग | अगस्त्यमुनि | पाली | रुद्रप्रयाग-54 | ऊखीमठ | ऊखीमठ | 2005 | पाली | पाली | 0.00 | 4.00 | 4.00 | 540142 |
| 342 | रुद्रप्रयाग वन प्रभाग | अगस्त्यमुनि | फाफंज | रुद्रप्रयाग-54 | ऊखीमठ | ऊखीमठ | 1956 | फाफंज | फाफंज | 0.00 | 2.85 | 2.85 | 540143 |
| 343 | रुद्रप्रयाग वन प्रभाग | अगस्त्यमुनि | बुरुवा | रुद्रप्रयाग-54 | ऊखीमठ | ऊखीमठ | 2005 | बुरुवा | बुरुवा | 0.00 | 1.22 | 1.22 | 540144 |
| 344 | रुद्रप्रयाग वन प्रभाग | अगस्त्यमुनि | गडगू | रुद्रप्रयाग-54 | ऊखीमठ | ऊखीमठ | 2002 | गडगू | गडगू | 0.00 | 1.08 | 1.08 | 540145 |

| क्रम संख्या | वन प्रभाग का नाम | राजि का नाम | वन पंचायत का नाम | जनपद का नाम व राष्ट्रीय कोड | तहसील का नाम | विकासखण्ड का नाम | वन पंचायत का गठन वर्ष | राजस्व ग्राम का नाम | ग्राम पंचायत का नाम | वन पंचायत का क्षेत्रफल (हेक्टेयर में) | | | वन पंचायत कोड |
|-------------|-----------------------|-------------|------------------|-----------------------------|--------------|------------------|-----------------------|---------------------|---------------------|---------------------------------------|----------|---------------|---------------|
| | | | | | | | | | | आरक्षित वन | सिविल वन | कुल क्षेत्रफल | |
| 1 | 2 | 3 | 4 | 5 | 6 | 7 | 8 | 9 | 10 | 11 | 12 | 13 | 14 |
| 345 | रुद्रप्रयाग वन प्रभाग | अगस्त्यमुनि | क्यूंजा | रुद्रप्रयाग-54 | ऊखीमठ | ऊखीमठ | 1955 | क्यूंजा | क्यूंजा | 0.00 | 45.60 | 45.60 | 540146 |
| 346 | रुद्रप्रयाग वन प्रभाग | अगस्त्यमुनि | कण्डारा | रुद्रप्रयाग-54 | ऊखीमठ | ऊखीमठ | 1945 | कण्डारा | कण्डारा | 0.00 | 30.20 | 30.20 | 540147 |
| 347 | रुद्रप्रयाग वन प्रभाग | अगस्त्यमुनि | दौला | रुद्रप्रयाग-54 | ऊखीमठ | ऊखीमठ | 2002 | दौला | दौला | 0.00 | 32.16 | 32.16 | 540148 |
| 348 | रुद्रप्रयाग वन प्रभाग | अगस्त्यमुनि | बलसुण्डी | रुद्रप्रयाग-54 | ऊखीमठ | ऊखीमठ | 1993 | बलसुण्डी | बलसुण्डी | 0.00 | 33.00 | 33.00 | 540149 |
| 349 | रुद्रप्रयाग वन प्रभाग | अगस्त्यमुनि | सेनागढसारी | रुद्रप्रयाग-54 | ऊखीमठ | ऊखीमठ | 1986 | सेनागढसारी | सेनागढसारी | 0.00 | 30.10 | 30.10 | 540150 |
| 350 | रुद्रप्रयाग वन प्रभाग | अगस्त्यमुनि | गबनीगांव | रुद्रप्रयाग-54 | ऊखीमठ | ऊखीमठ | 1937 | गबनीगांव | गबनीगांव | 0.00 | 24.00 | 24.00 | 540151 |
| 351 | रुद्रप्रयाग वन प्रभाग | अगस्त्यमुनि | भटवाडी सुनार | रुद्रप्रयाग-54 | ऊखीमठ | ऊखीमठ | 1948 | भटवाडी सुनार | भटवाडी सुनार | 0.00 | 22.04 | 22.04 | 540152 |
| 352 | रुद्रप्रयाग वन प्रभाग | अगस्त्यमुनि | जाबरी | रुद्रप्रयाग-54 | ऊखीमठ | ऊखीमठ | 1965 | जाबरी | जाबरी | 0.00 | 18.60 | 18.60 | 540153 |
| 353 | रुद्रप्रयाग वन प्रभाग | अगस्त्यमुनि | कान्दी | रुद्रप्रयाग-54 | ऊखीमठ | ऊखीमठ | 2003 | कान्दी | कान्दी | 0.00 | 14.77 | 14.77 | 540154 |
| 354 | रुद्रप्रयाग वन प्रभाग | अगस्त्यमुनि | भीरी | रुद्रप्रयाग-54 | ऊखीमठ | ऊखीमठ | 1945 | भीरी | भीरी | 0.00 | 6.07 | 6.07 | 540155 |
| 355 | रुद्रप्रयाग वन प्रभाग | अगस्त्यमुनि | जयखण्डा | रुद्रप्रयाग-54 | ऊखीमठ | ऊखीमठ | 1947 | जयखण्डा | जयखण्डा | 0.00 | 8.03 | 8.03 | 540156 |
| 356 | रुद्रप्रयाग वन प्रभाग | अगस्त्यमुनि | बुटोलगांव | रुद्रप्रयाग-54 | ऊखीमठ | ऊखीमठ | 1912 | बुटोलगांव | बुटोलगांव | 0.00 | 5.90 | 5.90 | 540157 |
| 357 | रुद्रप्रयाग वन प्रभाग | अगस्त्यमुनि | गैर | रुद्रप्रयाग-54 | ऊखीमठ | ऊखीमठ | 2003 | गैर | गैर | 0.00 | 30.94 | 30.94 | 540158 |
| 358 | रुद्रप्रयाग वन प्रभाग | अगस्त्यमुनि | जलई सुरसाल | रुद्रप्रयाग-54 | ऊखीमठ | ऊखीमठ | 2004 | जलई सुरसाल | जलई सुरसाल | 0.00 | 97.20 | 97.20 | 540159 |
| 359 | रुद्रप्रयाग वन प्रभाग | अगस्त्यमुनि | कन्यास | रुद्रप्रयाग-54 | ऊखीमठ | ऊखीमठ | 28.11.2003 | कन्यास | कन्यास | 0.00 | 12.91 | 12.91 | 540160 |
| 360 | रुद्रप्रयाग वन प्रभाग | अगस्त्यमुनि | कणसिली | रुद्रप्रयाग-54 | ऊखीमठ | ऊखीमठ | 1917 | कणसिली | कणसिली | 0.00 | 59.50 | 59.50 | 540161 |
| 361 | रुद्रप्रयाग वन प्रभाग | अगस्त्यमुनि | भणजगवाड | रुद्रप्रयाग-54 | ऊखीमठ | ऊखीमठ | 2004 | भणजगवाड | भणजगवाड | 0.00 | 27.40 | 27.40 | 540162 |
| 362 | रुद्रप्रयाग वन प्रभाग | अगस्त्यमुनि | केडामल्ला | रुद्रप्रयाग-54 | ऊखीमठ | ऊखीमठ | 1970 | केडामल्ला | केडामल्ला | 0.00 | 32.38 | 32.38 | 540163 |
| 363 | रुद्रप्रयाग वन प्रभाग | अगस्त्यमुनि | ककोला | रुद्रप्रयाग-54 | ऊखीमठ | ऊखीमठ | 1956 | ककोला | ककोला | 0.00 | 32.20 | 32.20 | 540164 |
| 364 | रुद्रप्रयाग वन प्रभाग | अगस्त्यमुनि | पिल्लू | रुद्रप्रयाग-54 | ऊखीमठ | ऊखीमठ | 1954 | पिल्लू | पिल्लू | 0.00 | 27.06 | 27.06 | 540165 |
| 365 | रुद्रप्रयाग वन प्रभाग | अगस्त्यमुनि | जहंगी | रुद्रप्रयाग-54 | ऊखीमठ | ऊखीमठ | 1954 | जहंगी | जहंगी | 0.00 | 22.02 | 22.02 | 540166 |
| 366 | रुद्रप्रयाग वन प्रभाग | अगस्त्यमुनि | जगोठ | रुद्रप्रयाग-54 | ऊखीमठ | ऊखीमठ | 1954 | जगोठ | जगोठ | 0.00 | 22.02 | 22.02 | 540167 |
| 367 | रुद्रप्रयाग वन प्रभाग | अगस्त्यमुनि | कमसाल | रुद्रप्रयाग-54 | ऊखीमठ | ऊखीमठ | 1947 | कमसाल | कमसाल | 0.00 | 9.23 | 9.23 | 540168 |
| 368 | रुद्रप्रयाग वन प्रभाग | अगस्त्यमुनि | जयकण्डी | रुद्रप्रयाग-54 | ऊखीमठ | ऊखीमठ | 2011 | जयकण्डी, कुण्जेठी | जयकण्डी | 0.00 | 12.72 | 12.72 | 540169 |
| 369 | रुद्रप्रयाग वन प्रभाग | अगस्त्यमुनि | गुगली | रुद्रप्रयाग-54 | ऊखीमठ | ऊखीमठ | 1981 | गुगली | गुगली | 0.00 | 4.57 | 4.57 | 540170 |
| 370 | रुद्रप्रयाग वन प्रभाग | अगस्त्यमुनि | कलाकोट | रुद्रप्रयाग-54 | ऊखीमठ | ऊखीमठ | 2005 | कलाकोट | कलाकोट | 0.00 | 3.48 | 3.48 | 540171 |
| 371 | रुद्रप्रयाग वन प्रभाग | अगस्त्यमुनि | आसोडिडिया | रुद्रप्रयाग-54 | ऊखीमठ | ऊखीमठ | 1961 | आसोडिडिया | आसोडिडिया | 51.80 | 25.90 | 77.70 | 540172 |
| 372 | रुद्रप्रयाग वन प्रभाग | अगस्त्यमुनि | बांजगाडू | रुद्रप्रयाग-54 | ऊखीमठ | ऊखीमठ | 2009 | बांजगाडू | बांजगाडू | 118.17 | 0.00 | 118.17 | 540173 |
| 373 | रुद्रप्रयाग वन प्रभाग | अगस्त्यमुनि | महरगांव | रुद्रप्रयाग-54 | ऊखीमठ | ऊखीमठ | 2011 | महरगांव | महरगांव | 0.00 | 5.44 | 5.44 | 540174 |
| 374 | रुद्रप्रयाग वन प्रभाग | अगस्त्यमुनि | तलसारी | रुद्रप्रयाग-54 | ऊखीमठ | ऊखीमठ | 2020 | तलसारी | तलसारी | 0.00 | 33.06 | 33.06 | 540175 |
| 375 | रुद्रप्रयाग वन प्रभाग | अगस्त्यमुनि | धारतोन्दला | रुद्रप्रयाग-54 | ऊखीमठ | ऊखीमठ | 2016 | धारतोन्दला | धारतोन्दला | 0.00 | 32.20 | 32.20 | 540176 |
| 376 | रुद्रप्रयाग वन प्रभाग | अगस्त्यमुनि | कुँजलपुर | रुद्रप्रयाग-54 | ऊखीमठ | ऊखीमठ | 2004 | कुँजलपुर | कुँजलपुर | 0.00 | 4.00 | 4.00 | 540177 |
| 377 | रुद्रप्रयाग वन प्रभाग | अगस्त्यमुनि | केडातल्ला | रुद्रप्रयाग-54 | ऊखीमठ | ऊखीमठ | 2016 | केडातल्ला | केडातल्ला | 0.00 | 6.56 | 6.56 | 540178 |
| 378 | रुद्रप्रयाग वन प्रभाग | अगस्त्यमुनि | तिलवाडा | रुद्रप्रयाग-54 | रुद्रप्रयाग | अगस्त्यमुनि | 2005 | तिलवाडा | तिलवाडा | 0.00 | 3.72 | 3.72 | 540001 |
| 379 | रुद्रप्रयाग वन प्रभाग | अगस्त्यमुनि | मैठाणा छतोली | रुद्रप्रयाग-54 | रुद्रप्रयाग | अगस्त्यमुनि | 1958 | मैठाणा छतोली | तिलवाडा | 0.00 | 18.05 | 18.05 | 540002 |

| क्रम संख्या | वन प्रभाग का नाम | राजि का नाम | वन पंचायत का नाम | जनपद का नाम व राष्ट्रीय कोड | तहसील का नाम | विकासखण्ड का नाम | वन पंचायत का गठन वर्ष | राजस्व ग्राम का नाम | ग्राम पंचायत का नाम | वन पंचायत का क्षेत्रफल (हेक्टेयर में) | | | वन पंचायत कोड |
|-------------|-----------------------|-------------|-------------------|-----------------------------|--------------|------------------|-----------------------|-------------------------------|---------------------|---------------------------------------|----------|---------------|---------------|
| | | | | | | | | | | आरक्षित वन | सिविल वन | कुल क्षेत्रफल | |
| 1 | 2 | 3 | 4 | 5 | 6 | 7 | 8 | 9 | 10 | 11 | 12 | 13 | 14 |
| 380 | रुद्रप्रयाग वन प्रभाग | अगस्त्यमुनि | बैजी | रुद्रप्रयाग-54 | रुद्रप्रयाग | अगस्त्यमुनि | 1952 | बैजी | बैजी | 0.00 | 11.80 | 11.80 | 540003 |
| 381 | रुद्रप्रयाग वन प्रभाग | अगस्त्यमुनि | गंगतल | रुद्रप्रयाग-54 | रुद्रप्रयाग | अगस्त्यमुनि | 1957 | गंगतल | बैजी | 0.00 | 13.23 | 13.23 | 540004 |
| 382 | रुद्रप्रयाग वन प्रभाग | अगस्त्यमुनि | गीडभुतेर | रुद्रप्रयाग-54 | रुद्रप्रयाग | अगस्त्यमुनि | 1948 | गीडभुतेर | गीडभुतेर | 0.00 | 26.47 | 26.47 | 540005 |
| 383 | रुद्रप्रयाग वन प्रभाग | अगस्त्यमुनि | रामपुर | रुद्रप्रयाग-54 | रुद्रप्रयाग | अगस्त्यमुनि | 1988 | रामपुर | रामपुर | 0.00 | 14.64 | 14.64 | 540006 |
| 384 | रुद्रप्रयाग वन प्रभाग | अगस्त्यमुनि | गुनाऊ | रुद्रप्रयाग-54 | रुद्रप्रयाग | अगस्त्यमुनि | 1973 | गुनाऊ | गुनाऊ | 0.00 | 11.20 | 11.20 | 540007 |
| 385 | रुद्रप्रयाग वन प्रभाग | अगस्त्यमुनि | डांगी | रुद्रप्रयाग-54 | रुद्रप्रयाग | अगस्त्यमुनि | 1954 | डांगी | गुनाऊ | 0.00 | 40.50 | 40.50 | 540008 |
| 386 | रुद्रप्रयाग वन प्रभाग | अगस्त्यमुनि | उमरोला सौड़ | रुद्रप्रयाग-54 | रुद्रप्रयाग | अगस्त्यमुनि | 1947 | उमरोला सौड़ | सौड़, बेला | 0.00 | 34.37 | 34.37 | 540009 |
| 387 | रुद्रप्रयाग वन प्रभाग | अगस्त्यमुनि | बेला | रुद्रप्रयाग-54 | रुद्रप्रयाग | अगस्त्यमुनि | 1979 | बेला | सौड़, बेला | 0.00 | 48.12 | 48.12 | 540010 |
| 388 | रुद्रप्रयाग वन प्रभाग | अगस्त्यमुनि | खुरड़ | रुद्रप्रयाग-54 | रुद्रप्रयाग | अगस्त्यमुनि | 2004 | खुरड़ | सौड़, बेला | 0.00 | 9.62 | 9.62 | 540011 |
| 389 | रुद्रप्रयाग वन प्रभाग | अगस्त्यमुनि | कमेड़ा | रुद्रप्रयाग-54 | रुद्रप्रयाग | अगस्त्यमुनि | 1944 | कमेड़ा, आमडाला, | कमेड़ा | 0.00 | 51.13 | 51.13 | 540012 |
| 390 | रुद्रप्रयाग वन प्रभाग | अगस्त्यमुनि | धुयेली | रुद्रप्रयाग-54 | रुद्रप्रयाग | अगस्त्यमुनि | 1953 | धुयेली | कमेड़ा | 0.00 | 12.59 | 12.59 | 540013 |
| 391 | रुद्रप्रयाग वन प्रभाग | अगस्त्यमुनि | भैंसगांव | रुद्रप्रयाग-54 | रुद्रप्रयाग | अगस्त्यमुनि | 1934 | भैंसगांव | भैंसगांव | 0.00 | 113.68 | 113.68 | 540014 |
| 392 | रुद्रप्रयाग वन प्रभाग | अगस्त्यमुनि | सोदर | रुद्रप्रयाग-54 | रुद्रप्रयाग | अगस्त्यमुनि | 1934 | सोदर | भैंसगांव | 0.00 | 197.11 | 197.11 | 540015 |
| 393 | रुद्रप्रयाग वन प्रभाग | अगस्त्यमुनि | क्यार्कनादला | रुद्रप्रयाग-54 | रुद्रप्रयाग | अगस्त्यमुनि | 1953 | क्यार्कनादला | सन् | 0.00 | 15.05 | 15.05 | 540016 |
| 394 | रुद्रप्रयाग वन प्रभाग | अगस्त्यमुनि | थलासू | रुद्रप्रयाग-54 | रुद्रप्रयाग | अगस्त्यमुनि | 1938 | थलासू | सतेराखाल | 0.00 | 87.62 | 87.62 | 540017 |
| 395 | रुद्रप्रयाग वन प्रभाग | अगस्त्यमुनि | चौकी बर्सिल | रुद्रप्रयाग-54 | रुद्रप्रयाग | अगस्त्यमुनि | 1957 | चौकी बर्सिल | चौकी बर्सिल | 0.00 | 29.43 | 29.43 | 540018 |
| 396 | रुद्रप्रयाग वन प्रभाग | अगस्त्यमुनि | तोलब | रुद्रप्रयाग-54 | रुद्रप्रयाग | अगस्त्यमुनि | 1934 | तोलब, कुमोली | कर्णधार | 0.00 | 130.05 | 130.05 | 540019 |
| 397 | रुद्रप्रयाग वन प्रभाग | अगस्त्यमुनि | तमिण्ड | रुद्रप्रयाग-54 | रुद्रप्रयाग | अगस्त्यमुनि | 1956 | तमिण्ड | चौकी बर्सिल | 0.00 | 16.04 | 16.04 | 540020 |
| 398 | रुद्रप्रयाग वन प्रभाग | अगस्त्यमुनि | बौंटा लगा खत्याणा | रुद्रप्रयाग-54 | रुद्रप्रयाग | अगस्त्यमुनि | 1947 | बौंटा लगा खत्याणा, खत्याणा | सतेराखाल | 0.00 | 49.97 | 49.97 | 540021 |
| 399 | रुद्रप्रयाग वन प्रभाग | अगस्त्यमुनि | दरम्वाड़ी | रुद्रप्रयाग-54 | रुद्रप्रयाग | अगस्त्यमुनि | 1945 | दरम्वाड़ी, कादो लगा दरम्वाड़ी | दरम्वाड़ी | 0.00 | 33.68 | 33.68 | 540022 |
| 400 | रुद्रप्रयाग वन प्रभाग | अगस्त्यमुनि | नारी | रुद्रप्रयाग-54 | रुद्रप्रयाग | अगस्त्यमुनि | 1934 | नारी | नारी | 0.00 | 40.50 | 40.50 | 540023 |
| 401 | रुद्रप्रयाग वन प्रभाग | अगस्त्यमुनि | पोला | रुद्रप्रयाग-54 | रुद्रप्रयाग | अगस्त्यमुनि | 1946 | पोला | भैंसगांव | 0.00 | 29.92 | 29.92 | 540024 |
| 402 | रुद्रप्रयाग वन प्रभाग | अगस्त्यमुनि | सन् | रुद्रप्रयाग-54 | रुद्रप्रयाग | अगस्त्यमुनि | 1960 | सन् | सन् | 0.00 | 68.97 | 68.97 | 540025 |
| 403 | रुद्रप्रयाग वन प्रभाग | अगस्त्यमुनि | सतेरा | रुद्रप्रयाग-54 | रुद्रप्रयाग | अगस्त्यमुनि | 1934 | सतेरा | सतेरा | 0.00 | 37.25 | 37.25 | 540026 |
| 404 | रुद्रप्रयाग वन प्रभाग | अगस्त्यमुनि | स्यून ढामक | रुद्रप्रयाग-54 | रुद्रप्रयाग | अगस्त्यमुनि | 1947 | स्यून ढामक | स्यून ढामक | 0.00 | 54.35 | 54.35 | 540027 |
| 405 | रुद्रप्रयाग वन प्रभाग | अगस्त्यमुनि | स्युपुरी | रुद्रप्रयाग-54 | रुद्रप्रयाग | अगस्त्यमुनि | 1934 | स्युपुरी | स्युपुरी | 0.00 | 70.63 | 70.63 | 540028 |
| 406 | रुद्रप्रयाग वन प्रभाग | अगस्त्यमुनि | गन्धारी | रुद्रप्रयाग-54 | रुद्रप्रयाग | अगस्त्यमुनि | 1947 | गन्धारी, भैसारी | गन्धारी | 0.00 | 35.60 | 35.60 | 540029 |
| 407 | रुद्रप्रयाग वन प्रभाग | अगस्त्यमुनि | गड़मिल | रुद्रप्रयाग-54 | रुद्रप्रयाग | अगस्त्यमुनि | 1947 | गड़मिल | गड़मिल | 0.00 | 22.10 | 22.10 | 540030 |
| 408 | रुद्रप्रयाग वन प्रभाग | अगस्त्यमुनि | चापड़ | रुद्रप्रयाग-54 | रुद्रप्रयाग | अगस्त्यमुनि | 1936 | चापड़ | चापड़ | 0.00 | 19.23 | 19.23 | 540031 |
| 409 | रुद्रप्रयाग वन प्रभाग | अगस्त्यमुनि | चोपड़ा | रुद्रप्रयाग-54 | रुद्रप्रयाग | अगस्त्यमुनि | 1952 | चोपड़ा | चोपड़ा | 0.00 | 4.45 | 4.45 | 540032 |
| 410 | रुद्रप्रयाग वन प्रभाग | अगस्त्यमुनि | पाली जैखण्डा | रुद्रप्रयाग-54 | रुद्रप्रयाग | अगस्त्यमुनि | 1952 | पाली जैखण्डा | चोपड़ा | 0.00 | 4.04 | 4.04 | 540033 |
| 411 | रुद्रप्रयाग वन प्रभाग | अगस्त्यमुनि | देवलख | रुद्रप्रयाग-54 | रुद्रप्रयाग | अगस्त्यमुनि | 1952 | देवलख | चोपड़ा | 0.00 | 16.44 | 16.44 | 540034 |
| 412 | रुद्रप्रयाग वन प्रभाग | अगस्त्यमुनि | टेमना | रुद्रप्रयाग-54 | रुद्रप्रयाग | अगस्त्यमुनि | 2005 | टेमना | जोदला | 0.00 | 2.25 | 2.25 | 540035 |
| 413 | रुद्रप्रयाग वन प्रभाग | अगस्त्यमुनि | पाली मल्ली | रुद्रप्रयाग-54 | रुद्रप्रयाग | अगस्त्यमुनि | 1956 | पाली मल्ली | जोदला | 0.00 | 9.08 | 9.08 | 540036 |
| 414 | रुद्रप्रयाग वन प्रभाग | अगस्त्यमुनि | पाली तल्ली | रुद्रप्रयाग-54 | रुद्रप्रयाग | अगस्त्यमुनि | 1953 | पाली तल्ली | जोदला | 0.00 | 19.02 | 19.02 | 540037 |

| क्रम संख्या | वन प्रभाग का नाम | राजि का नाम | वन पंचायत का नाम | जनपद का नाम व राष्ट्रीय कोड | तहसील का नाम | विकासखण्ड का नाम | वन पंचायत का गठन वर्ष | राजस्व ग्राम का नाम | ग्राम पंचायत का नाम | वन पंचायत का क्षेत्रफल (हेक्टेयर में) | | | वन पंचायत कोड |
|-------------|-----------------------|-----------------|------------------|-----------------------------|--------------|------------------|-----------------------|----------------------|---------------------|---------------------------------------|----------|---------------|---------------|
| | | | | | | | | | | आरक्षित वन | सिविल वन | कुल क्षेत्रफल | |
| 1 | 2 | 3 | 4 | 5 | 6 | 7 | 8 | 9 | 10 | 11 | 12 | 13 | 14 |
| 415 | रुद्रप्रयाग वन प्रभाग | अगस्त्यमुनि | डुंगरी | रुद्रप्रयाग-54 | रुद्रप्रयाग | अगस्त्यमुनि | 1956 | डुंगरी | डुंगरी | 0.00 | 5.26 | 5.26 | 540038 |
| 416 | रुद्रप्रयाग वन प्रभाग | अगस्त्यमुनि | सेमलसारी | रुद्रप्रयाग-54 | रुद्रप्रयाग | अगस्त्यमुनि | 1956 | सेमलसारी | डुंगरी | 0.00 | 5.02 | 5.02 | 540039 |
| 417 | रुद्रप्रयाग वन प्रभाग | अगस्त्यमुनि | धारकोट | रुद्रप्रयाग-54 | रुद्रप्रयाग | अगस्त्यमुनि | 1952 | धारकोट | धारकोट | 0.00 | 20.52 | 20.52 | 540040 |
| 418 | रुद्रप्रयाग वन प्रभाग | अगस्त्यमुनि | बजूण | रुद्रप्रयाग-54 | रुद्रप्रयाग | अगस्त्यमुनि | 1979 | बजूण | बजूण | 0.00 | 26.30 | 26.30 | 540041 |
| 419 | रुद्रप्रयाग वन प्रभाग | अगस्त्यमुनि | उतसू | रुद्रप्रयाग-54 | रुद्रप्रयाग | अगस्त्यमुनि | 1952 | उतसू | बजूण | 0.00 | 36.70 | 36.70 | 540042 |
| 420 | रुद्रप्रयाग वन प्रभाग | अगस्त्यमुनि | सण्णु | रुद्रप्रयाग-54 | रुद्रप्रयाग | अगस्त्यमुनि | 1952 | सण्णु | सण्णु | 0.00 | 11.31 | 11.31 | 540043 |
| 421 | रुद्रप्रयाग वन प्रभाग | अगस्त्यमुनि | निर्वाली | रुद्रप्रयाग-54 | रुद्रप्रयाग | अगस्त्यमुनि | 2004 | निर्वाली | धारकोट | 0.00 | 16.60 | 16.60 | 540044 |
| 422 | रुद्रप्रयाग वन प्रभाग | अगस्त्यमुनि | कुरझण | रुद्रप्रयाग-54 | रुद्रप्रयाग | अगस्त्यमुनि | 1948 | कुरझण, कवीली | कुरझण | 0.00 | 158.00 | 158.00 | 540045 |
| 423 | रुद्रप्रयाग वन प्रभाग | अगस्त्यमुनि | जोदला | रुद्रप्रयाग-54 | रुद्रप्रयाग | अगस्त्यमुनि | 1936 | जोदला | जोदला | 0.00 | 9.04 | 9.04 | 540046 |
| 424 | रुद्रप्रयाग वन प्रभाग | अगस्त्यमुनि | भटवाड़ी | रुद्रप्रयाग-54 | रुद्रप्रयाग | अगस्त्यमुनि | 1975 | भटवाड़ी | भटवाड़ी | 0.00 | 146.00 | 146.00 | 540099 |
| 425 | रुद्रप्रयाग वन प्रभाग | अगस्त्यमुनि | बड़ेथ | रुद्रप्रयाग-54 | रुद्रप्रयाग | अगस्त्यमुनि | 1957 | बड़ेथ | भटवाड़ी | 0.00 | 9.83 | 9.83 | 540100 |
| 426 | रुद्रप्रयाग वन प्रभाग | अगस्त्यमुनि | भौंसाल | रुद्रप्रयाग-54 | रुद्रप्रयाग | अगस्त्यमुनि | 2004 | भौंसाल | भौंसाल | 0.00 | 4.51 | 4.51 | 540101 |
| 427 | रुद्रप्रयाग वन प्रभाग | अगस्त्यमुनि | चौण्ड | रुद्रप्रयाग-54 | रुद्रप्रयाग | अगस्त्यमुनि | 1957 | चौण्ड | भौंसाल | 0.00 | 12.06 | 12.06 | 540102 |
| 428 | रुद्रप्रयाग वन प्रभाग | अगस्त्यमुनि | मण्णिगुह | रुद्रप्रयाग-54 | रुद्रप्रयाग | अगस्त्यमुनि | 1960 | मण्णिगुह, स्याल डोभा | मण्णिगुह | 0.00 | 179.76 | 179.76 | 540103 |
| 429 | रुद्रप्रयाग वन प्रभाग | अगस्त्यमुनि | मालखी | रुद्रप्रयाग-54 | रुद्रप्रयाग | अगस्त्यमुनि | 1934 | मालखी | मालखी | 262.24 | 0.00 | 262.24 | 540104 |
| 430 | रुद्रप्रयाग वन प्रभाग | अगस्त्यमुनि | खाल्यो | रुद्रप्रयाग-54 | रुद्रप्रयाग | अगस्त्यमुनि | 1976 | खाल्यो | मालखी | 0.00 | 23.70 | 23.70 | 540105 |
| 431 | रुद्रप्रयाग वन प्रभाग | अगस्त्यमुनि | रुमसी | रुद्रप्रयाग-54 | रुद्रप्रयाग | अगस्त्यमुनि | 2005 | रुमसी | रुमसी | 0.00 | 75.98 | 75.98 | 540106 |
| 432 | रुद्रप्रयाग वन प्रभाग | अगस्त्यमुनि | सिलकोट | रुद्रप्रयाग-54 | रुद्रप्रयाग | अगस्त्यमुनि | 2004 | सिलकोट | रुमसी | 0.00 | 26.44 | 26.44 | 540107 |
| 433 | रुद्रप्रयाग वन प्रभाग | अगस्त्यमुनि | सौडी | रुद्रप्रयाग-54 | रुद्रप्रयाग | अगस्त्यमुनि | 2004 | सौडी | सौडी | 0.00 | 5.14 | 5.14 | 540108 |
| 434 | रुद्रप्रयाग वन प्रभाग | अगस्त्यमुनि | चनेली | रुद्रप्रयाग-54 | रुद्रप्रयाग | अगस्त्यमुनि | 1955 | चनेली | सौडी | 0.00 | 23.88 | 23.88 | 540109 |
| 435 | रुद्रप्रयाग वन प्रभाग | अगस्त्यमुनि | अमोठा | रुद्रप्रयाग-54 | रुद्रप्रयाग | अगस्त्यमुनि | 2004 | अमोठा | सौडी | 0.00 | 6.85 | 6.85 | 540110 |
| 436 | रुद्रप्रयाग वन प्रभाग | अगस्त्यमुनि | सिल्लीसेरा | रुद्रप्रयाग-54 | रुद्रप्रयाग | अगस्त्यमुनि | 2004 | सिल्लीसेरा | बैजी | 0.00 | 1.40 | 1.40 | 540111 |
| 437 | रुद्रप्रयाग वन प्रभाग | अगस्त्यमुनि | कमसाल | रुद्रप्रयाग-54 | ऊखीमठ | ऊखीमठ | 1947 | कमसाल | कमसाल | 0.00 | 17.04 | 17.04 | 540179 |
| 438 | रुद्रप्रयाग वन प्रभाग | गुप्तकाशी यूनिट | वरम्वाडी | रुद्रप्रयाग-54 | बसुकेदार | अगस्त्यमुनी | 04-03-1949 | वरम्वाडी, | वरम्वाडी | 0.00 | 32.90 | 32.90 | 540180 |
| 439 | रुद्रप्रयाग वन प्रभाग | गुप्तकाशी यूनिट | जोला | रुद्रप्रयाग-54 | बसुकेदार | अगस्त्यमुनी | 12-05-1986 | जोला, | जोला | 0.00 | 19.65 | 19.65 | 540181 |
| 440 | रुद्रप्रयाग वन प्रभाग | गुप्तकाशी यूनिट | डमार | रुद्रप्रयाग-54 | बसुकेदार | अगस्त्यमुनी | 15-01-1970 | डमार | डमार | 0.00 | 2.17 | 2.17 | 540182 |
| 441 | रुद्रप्रयाग वन प्रभाग | गुप्तकाशी यूनिट | डुंगर | रुद्रप्रयाग-54 | बसुकेदार | अगस्त्यमुनी | 03-04-1945 | डुंगर, | डुंगर | 0.00 | 15.73 | 15.73 | 540183 |
| 442 | रुद्रप्रयाग वन प्रभाग | गुप्तकाशी यूनिट | तालजामण | रुद्रप्रयाग-54 | बसुकेदार | अगस्त्यमुनी | 03-12-1937 | तालजामण | तालजामण | 0.00 | 48.47 | 48.47 | 540184 |
| 443 | रुद्रप्रयाग वन प्रभाग | गुप्तकाशी यूनिट | बड़ेथ | रुद्रप्रयाग-54 | बसुकेदार | अगस्त्यमुनी | 12-04-1974 | बड़ेथ | तालजामण | 0.00 | 13.11 | 13.11 | 540185 |
| 444 | रुद्रप्रयाग वन प्रभाग | गुप्तकाशी यूनिट | तिनसोली | रुद्रप्रयाग-54 | बसुकेदार | अगस्त्यमुनी | 04-12-1937 | तिनसोली | तिनसोली | 0.00 | 5.61 | 5.61 | 540186 |
| 445 | रुद्रप्रयाग वन प्रभाग | गुप्तकाशी यूनिट | नागजगई | रुद्रप्रयाग-54 | बसुकेदार | अगस्त्यमुनी | 30.11.1937 | नागजगई | नागजगई | 0.00 | 123.91 | 123.91 | 540187 |
| 446 | रुद्रप्रयाग वन प्रभाग | गुप्तकाशी यूनिट | टेमरिया चल्ला | रुद्रप्रयाग-54 | बसुकेदार | अगस्त्यमुनी | 06-11-1961 | टेमरिया चल्ला | डमार | 0.00 | 10.43 | 10.43 | 540188 |
| 447 | रुद्रप्रयाग वन प्रभाग | गुप्तकाशी यूनिट | पोलाकुण्डिलिया | रुद्रप्रयाग-54 | बसुकेदार | अगस्त्यमुनी | 07-11-1961 | पोलाकुण्डिलिया | फेगू | 0.00 | 10.34 | 10.34 | 540189 |
| 448 | रुद्रप्रयाग वन प्रभाग | गुप्तकाशी यूनिट | फेगू | रुद्रप्रयाग-54 | बसुकेदार | अगस्त्यमुनी | 29-03-1963 | फेगू | फेगू | 0.00 | 21.25 | 21.25 | 540190 |
| 449 | रुद्रप्रयाग वन प्रभाग | गुप्तकाशी यूनिट | बघ्टी | रुद्रप्रयाग-54 | बसुकेदार | अगस्त्यमुनी | 30-11-1937 | बघ्टी | बघ्टी | 0.00 | 95.71 | 95.71 | 540191 |

| क्रम संख्या | वन प्रभाग का नाम | राजि का नाम | वन पंचायत का नाम | जनपद का नाम व राष्ट्रीय कोड | तहसील का नाम | विकासखण्ड का नाम | वन पंचायत का गठन वर्ष | राजस्व ग्राम का नाम | ग्राम पंचायत का नाम | वन पंचायत का क्षेत्रफल (हेक्टेयर में) | | | वन पंचायत कोड |
|-------------|-----------------------|-----------------|------------------|-----------------------------|--------------|------------------|-----------------------|---------------------------|------------------------|---------------------------------------|----------|---------------|---------------|
| | | | | | | | | | | आरक्षित वन | सिविल वन | कुल क्षेत्रफल | |
| 1 | 2 | 3 | 4 | 5 | 6 | 7 | 8 | 9 | 10 | 11 | 12 | 13 | 14 |
| 450 | रुद्रप्रयाग वन प्रभाग | गुप्तकाशी यूनिट | वीरों देवल | रुद्रप्रयाग-54 | बसुकेदार | अगस्त्यमुनी | 30-11-1948 | वीरों देवल | वीरों देवल | 0.00 | 66.17 | 66.17 | 540192 |
| 451 | रुद्रप्रयाग वन प्रभाग | गुप्तकाशी यूनिट | कौशलपुर | रुद्रप्रयाग-54 | बसुकेदार | अगस्त्यमुनी | 14-12-1959 | कौशलपुर | कौशलपुर | 0.00 | 17.24 | 17.24 | 540193 |
| 452 | रुद्रप्रयाग वन प्रभाग | गुप्तकाशी यूनिट | डालसिंगी | रुद्रप्रयाग-54 | बसुकेदार | अगस्त्यमुनी | 10-05-1942 | डालसिंगी | डालसिंगी | 0.00 | 52.93 | 52.93 | 540194 |
| 453 | रुद्रप्रयाग वन प्रभाग | गुप्तकाशी यूनिट | चन्द्रापुरी | रुद्रप्रयाग-54 | बसुकेदार | अगस्त्यमुनी | 07-05-1953 | चन्द्रापुरी | चन्द्रापुरी | 0.00 | 9.02 | 9.02 | 540195 |
| 454 | रुद्रप्रयाग वन प्रभाग | गुप्तकाशी यूनिट | देवशाल | रुद्रप्रयाग-54 | ऊखीमठ | ऊखीमठ | 1975 | देवशाल | देवशाल | 0.00 | 72.62 | 72.62 | 540196 |
| 455 | रुद्रप्रयाग वन प्रभाग | गुप्तकाशी यूनिट | सांकरी | रुद्रप्रयाग-54 | ऊखीमठ | ऊखीमठ | 1955 | सांकरी | सांकरी | 0.00 | 40.08 | 40.08 | 540197 |
| 456 | रुद्रप्रयाग वन प्रभाग | गुप्तकाशी यूनिट | हयूण | रुद्रप्रयाग-54 | ऊखीमठ | ऊखीमठ | 1955 | हयूण | हयूण | 0.00 | 19.74 | 19.74 | 540198 |
| 457 | रुद्रप्रयाग वन प्रभाग | गुप्तकाशी यूनिट | भेतसेम | रुद्रप्रयाग-54 | ऊखीमठ | ऊखीमठ | 1938 | भेतसेम, जुगानी | भेतसेम | 0.00 | 68.86 | 68.86 | 540199 |
| 458 | रुद्रप्रयाग वन प्रभाग | गुप्तकाशी यूनिट | देवर | रुद्रप्रयाग-54 | ऊखीमठ | ऊखीमठ | 1957 | देवर | देवर | 0.00 | 60.03 | 60.03 | 540200 |
| 459 | रुद्रप्रयाग वन प्रभाग | गुप्तकाशी यूनिट | व्यूंग | रुद्रप्रयाग-54 | ऊखीमठ | ऊखीमठ | 2004 | व्यूंग, र्वीता | व्यूंग | 0.00 | 34.80 | 34.80 | 540201 |
| 460 | रुद्रप्रयाग वन प्रभाग | गुप्तकाशी यूनिट | सेमीतल्ली | रुद्रप्रयाग-54 | ऊखीमठ | ऊखीमठ | 2005 | सेमीतल्ली | सेमीतल्ली | 0.00 | 23.10 | 23.10 | 540202 |
| 461 | रुद्रप्रयाग वन प्रभाग | गुप्तकाशी यूनिट | धारसेमी | रुद्रप्रयाग-54 | ऊखीमठ | ऊखीमठ | 1957 | धारसेमी | धारसेमी | 0.00 | 18.48 | 18.48 | 540203 |
| 462 | रुद्रप्रयाग वन प्रभाग | गुप्तकाशी यूनिट | कोरखीतल्ली | रुद्रप्रयाग-54 | ऊखीमठ | ऊखीमठ | 2005 | कोरखीतल्ली, कोरखीमल्ली | कोरखीतल्ली, कोरखीमल्ली | 0.00 | 43.04 | 43.04 | 540204 |
| 463 | रुद्रप्रयाग वन प्रभाग | गुप्तकाशी यूनिट | रुद्रपुर | रुद्रप्रयाग-54 | ऊखीमठ | ऊखीमठ | 2005 | रुद्रपुर | रुद्रपुर | 0.00 | 7.62 | 7.62 | 540205 |
| 464 | रुद्रप्रयाग वन प्रभाग | गुप्तकाशी यूनिट | कोटेडा | रुद्रप्रयाग-54 | ऊखीमठ | ऊखीमठ | 1955 | कोटेडा | कोटेडा | 0.00 | 24.65 | 24.65 | 540206 |
| 465 | रुद्रप्रयाग वन प्रभाग | गुप्तकाशी यूनिट | नाला | रुद्रप्रयाग-54 | ऊखीमठ | ऊखीमठ | 1955 | नाला | नाला | 0.00 | 18.08 | 18.08 | 540207 |
| 466 | रुद्रप्रयाग वन प्रभाग | गुप्तकाशी यूनिट | बणसू | रुद्रप्रयाग-54 | ऊखीमठ | ऊखीमठ | 1979 | बणसू | बणसू | 0.00 | 31.02 | 31.02 | 540208 |
| 467 | रुद्रप्रयाग वन प्रभाग | गुप्तकाशी यूनिट | भैसारी | रुद्रप्रयाग-54 | ऊखीमठ | ऊखीमठ | 2005 | भैसारी, गाडी आसमा, थगलासी | भैसारी | 0.00 | 16.13 | 16.13 | 540209 |
| 468 | रुद्रप्रयाग वन प्रभाग | गुप्तकाशी यूनिट | ल्वारा | रुद्रप्रयाग-54 | ऊखीमठ | ऊखीमठ | 1955 | ल्वारा | ल्वारा | 0.00 | 24.34 | 24.34 | 540210 |
| 469 | रुद्रप्रयाग वन प्रभाग | गुप्तकाशी यूनिट | लमगौण्डी | रुद्रप्रयाग-54 | ऊखीमठ | ऊखीमठ | 1938 | लमगौण्डी | लमगौण्डी | 0.00 | 28.15 | 28.15 | 540211 |
| 470 | रुद्रप्रयाग वन प्रभाग | गुप्तकाशी यूनिट | सल्या | रुद्रप्रयाग-54 | ऊखीमठ | ऊखीमठ | 2005 | सल्या, किरमोडिया | सल्या | 0.00 | 44.23 | 44.23 | 540212 |
| 471 | रुद्रप्रयाग वन प्रभाग | गुप्तकाशी यूनिट | खाल | रुद्रप्रयाग-54 | ऊखीमठ | ऊखीमठ | 1962 | खाल | खाल | 0.00 | 32.32 | 32.32 | 540213 |
| 472 | रुद्रप्रयाग वन प्रभाग | गुप्तकाशी यूनिट | अन्द्रवाडी | रुद्रप्रयाग-54 | ऊखीमठ | ऊखीमठ | 1962 | अन्द्रवाडी, नमोली | अन्द्रवाडी | 0.00 | 38.04 | 38.04 | 540214 |
| 473 | रुद्रप्रयाग वन प्रभाग | गुप्तकाशी यूनिट | जमलोक | रुद्रप्रयाग-54 | ऊखीमठ | ऊखीमठ | 1967 | जमलोक | जमलोक | 0.00 | 41.06 | 41.06 | 540215 |

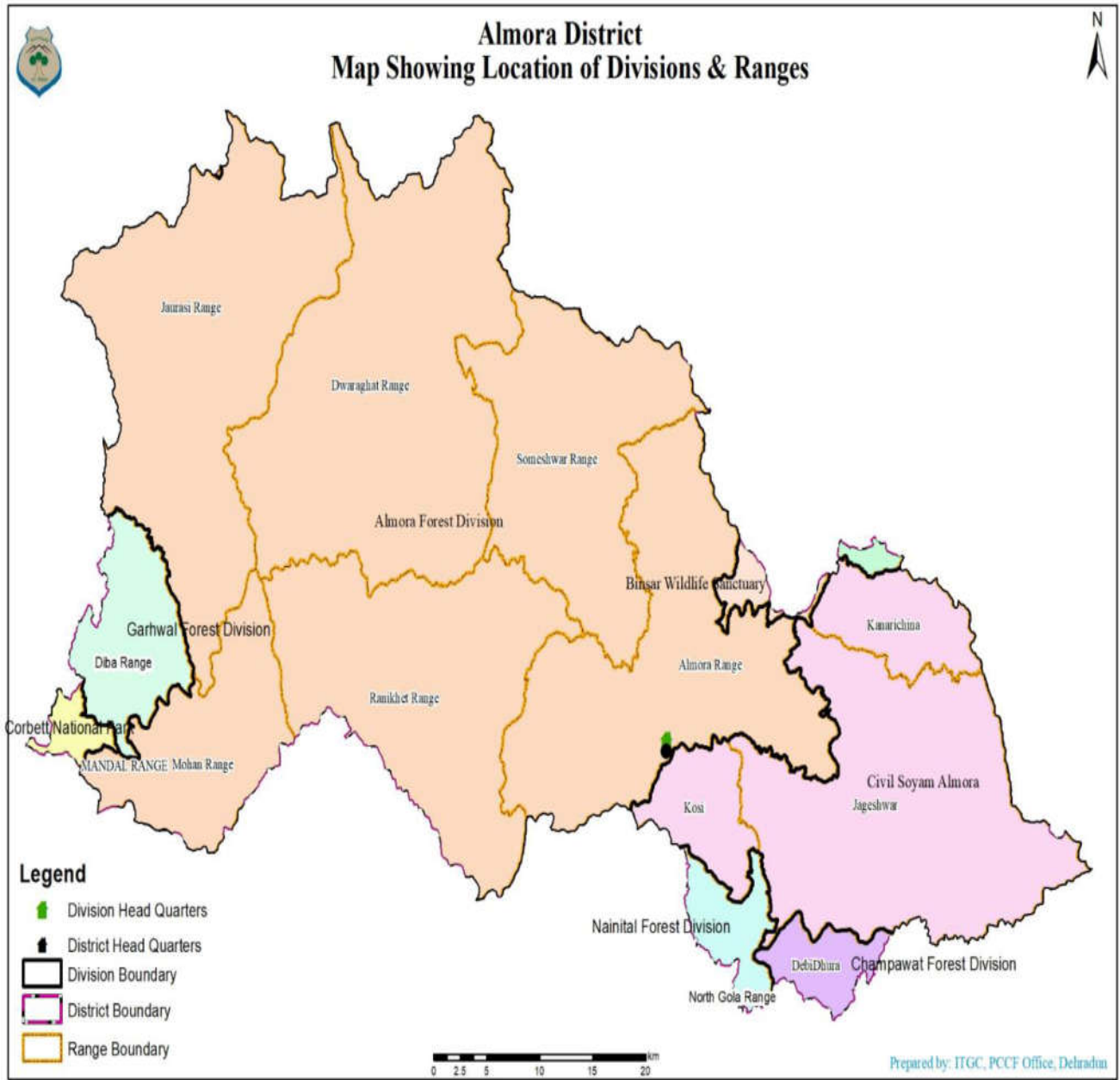
| क्रम संख्या | वन प्रभाग का नाम | राजि का नाम | वन पंचायत का नाम | जनपद का नाम व राष्ट्रीय कोड | तहसील का नाम | विकासखण्ड का नाम | वन पंचायत का गठन वर्ष | राजस्व ग्राम का नाम | ग्राम पंचायत का नाम | वन पंचायत का क्षेत्रफल (हेक्टेयर में) | | | वन पंचायत कोड |
|---------------------------------------|-----------------------|-----------------|--|-----------------------------|--------------|------------------|-----------------------|-------------------------------|---------------------|---------------------------------------|----------|---------------|---------------|
| | | | | | | | | | | आरक्षित वन | सिविल वन | कुल क्षेत्रफल | |
| 1 | 2 | 3 | 4 | 5 | 6 | 7 | 8 | 9 | 10 | 11 | 12 | 13 | 14 |
| 474 | रुद्रप्रयाग वन प्रभाग | गुप्तकाशी यूनिट | फलीफसालत | रुद्रप्रयाग-54 | ऊखीमठ | ऊखीमठ | 1937 | फलीफसालत,अकडधार,संगोली | फलीफसालत | 0.00 | 32.02 | 32.02 | 540216 |
| 475 | रुद्रप्रयाग वन प्रभाग | गुप्तकाशी यूनिट | देवलीभणिग्राम | रुद्रप्रयाग-54 | ऊखीमठ | ऊखीमठ | 1957 | देवलीभणिग्राम | देवलीभणिग्राम | 0.00 | 70.37 | 70.37 | 540217 |
| 476 | रुद्रप्रयाग वन प्रभाग | गुप्तकाशी यूनिट | त्वाणी | रुद्रप्रयाग-54 | ऊखीमठ | ऊखीमठ | 1936 | त्वाणी, देवांगण | त्वाणी | 0.00 | 13.06 | 13.06 | 540218 |
| 477 | रुद्रप्रयाग वन प्रभाग | गुप्तकाशी यूनिट | बडासू | रुद्रप्रयाग-54 | ऊखीमठ | ऊखीमठ | 1975 | बडासू | बडासू | 0.00 | 38.32 | 38.32 | 540219 |
| 478 | रुद्रप्रयाग वन प्रभाग | गुप्तकाशी यूनिट | रविग्राम | रुद्रप्रयाग-54 | ऊखीमठ | ऊखीमठ | 1959 | रविग्राम,रैल फाटा, | रविग्राम | 0.00 | 31.36 | 31.36 | 540220 |
| 479 | रुद्रप्रयाग वन प्रभाग | गुप्तकाशी यूनिट | खडिया | रुद्रप्रयाग-54 | ऊखीमठ | ऊखीमठ | 1963 | खडिया, धारगाँव | खडिया | 0.00 | 9.43 | 9.43 | 540221 |
| 480 | रुद्रप्रयाग वन प्रभाग | गुप्तकाशी यूनिट | मैखण्डा | रुद्रप्रयाग-54 | ऊखीमठ | ऊखीमठ | 2005 | मैखण्डा | मैखण्डा | 0.00 | 9.22 | 9.22 | 540222 |
| 481 | रुद्रप्रयाग वन प्रभाग | गुप्तकाशी यूनिट | न्यालसू | रुद्रप्रयाग-54 | ऊखीमठ | ऊखीमठ | 2005 | न्यालसू | न्यालसू | 0.00 | 7.94 | 7.94 | 540223 |
| 482 | रुद्रप्रयाग वन प्रभाग | गुप्तकाशी यूनिट | जामू | रुद्रप्रयाग-54 | ऊखीमठ | ऊखीमठ | 1957 | जामू | जामू | 0.00 | 93.89 | 93.89 | 540224 |
| 483 | रुद्रप्रयाग वन प्रभाग | गुप्तकाशी यूनिट | खाट | रुद्रप्रयाग-54 | ऊखीमठ | ऊखीमठ | 2005 | खाट | खाट | 0.00 | 8.00 | 8.00 | 540225 |
| 484 | रुद्रप्रयाग वन प्रभाग | गुप्तकाशी यूनिट | सेमकुराला | रुद्रप्रयाग-54 | ऊखीमठ | ऊखीमठ | 2005 | सेमकुराला | सेमकुराला | 0.00 | 25.85 | 25.85 | 540226 |
| 485 | रुद्रप्रयाग वन प्रभाग | गुप्तकाशी यूनिट | त्रियुगीनारायण | रुद्रप्रयाग-54 | ऊखीमठ | ऊखीमठ | 1958 | त्रियुगीनारायण, तोषी, कोणगड | त्रियुगीनारायण | 0.00 | 128.57 | 128.57 | 540227 |
| 486 | रुद्रप्रयाग वन प्रभाग | गुप्तकाशी यूनिट | शेरसी | रुद्रप्रयाग-54 | ऊखीमठ | ऊखीमठ | 1958 | शेरसी, गैर | शेरसी | 468.22 | 14.57 | 482.79 | 540228 |
| 487 | रुद्रप्रयाग वन प्रभाग | गुप्तकाशी यूनिट | गौरीकुण्ड | रुद्रप्रयाग-54 | ऊखीमठ | ऊखीमठ | 1958 | गौरीकुण्ड, मुनकटिया, सरगालोसन | गौरीकुण्ड | 3032.90 | 0.00 | 3032.90 | 540229 |
| 488 | रुद्रप्रयाग वन प्रभाग | गुप्तकाशी यूनिट | धानी | रुद्रप्रयाग-54 | ऊखीमठ | ऊखीमठ | 2004 | धानी | धानी | 0.00 | 8.59 | 8.59 | 540230 |
| 489 | रुद्रप्रयाग वन प्रभाग | गुप्तकाशी यूनिट | कुणजेठी | रुद्रप्रयाग-54 | ऊखीमठ | ऊखीमठ | 1955 | कुणजेठी, खेतीनांदला | कुणजेठी | 0.00 | 115.00 | 115.00 | 540231 |
| 490 | रुद्रप्रयाग वन प्रभाग | गुप्तकाशी यूनिट | ब्यूखी | रुद्रप्रयाग-54 | ऊखीमठ | ऊखीमठ | 1994 | ब्यूखी | ब्यूखी | 0.00 | 50.12 | 50.12 | 540232 |
| 491 | रुद्रप्रयाग वन प्रभाग | गुप्तकाशी यूनिट | कालीमठ | रुद्रप्रयाग-54 | ऊखीमठ | ऊखीमठ | 1955 | कालीमठ | कालीमठ | 0.00 | 31.60 | 31.60 | 540233 |
| 492 | रुद्रप्रयाग वन प्रभाग | गुप्तकाशी यूनिट | कविल्दा | रुद्रप्रयाग-54 | ऊखीमठ | ऊखीमठ | 1991 | कविल्दा | कविल्दा | 0.00 | 11.13 | 11.13 | 540234 |
| 493 | रुद्रप्रयाग वन प्रभाग | गुप्तकाशी यूनिट | जाल तल्ला | रुद्रप्रयाग-54 | ऊखीमठ | ऊखीमठ | 1963 | जाल तल्ला | जाल तल्ला | 0.00 | 25.42 | 25.42 | 540235 |
| 494 | रुद्रप्रयाग वन प्रभाग | गुप्तकाशी यूनिट | खूनू | रुद्रप्रयाग-54 | ऊखीमठ | ऊखीमठ | 1991 | खूनू | खूनू | 0.00 | 18.58 | 18.58 | 540236 |
| 495 | रुद्रप्रयाग वन प्रभाग | गुप्तकाशी यूनिट | बैडुला | रुद्रप्रयाग-54 | ऊखीमठ | ऊखीमठ | 2005 | बैडुला | बैडुला | 0.00 | 11.64 | 11.64 | 540237 |
| 496 | रुद्रप्रयाग वन प्रभाग | गुप्तकाशी यूनिट | उनियाणा | रुद्रप्रयाग-54 | ऊखीमठ | ऊखीमठ | 2004 | उनियाणा | उनियाणा | 0.00 | 46.72 | 46.72 | 540238 |
| 497 | रुद्रप्रयाग वन प्रभाग | गुप्तकाशी यूनिट | जग्गी बगवान | रुद्रप्रयाग-54 | ऊखीमठ | ऊखीमठ | 1962 | जग्गी बगवान | जग्गी बगवान | 0.00 | 54.63 | 54.63 | 540239 |
| 498 | रुद्रप्रयाग वन प्रभाग | गुप्तकाशी यूनिट | चिलौंड | रुद्रप्रयाग-54 | ऊखीमठ | ऊखीमठ | 2005 | चिलौंड | चिलौंड | 0.00 | 4.41 | 4.41 | 540240 |
| 499 | रुद्रप्रयाग वन प्रभाग | गुप्तकाशी यूनिट | गौण्डार | रुद्रप्रयाग-54 | ऊखीमठ | ऊखीमठ | 2001 | गौण्डार | गौण्डार | 0.00 | 13.99 | 13.99 | 540241 |
| 500 | रुद्रप्रयाग वन प्रभाग | गुप्तकाशी यूनिट | रांसी | रुद्रप्रयाग-54 | ऊखीमठ | ऊखीमठ | 2004 | रांसी | रांसी | 0.00 | 36.70 | 36.70 | 540242 |
| 501 | रुद्रप्रयाग वन प्रभाग | गुप्तकाशी यूनिट | रांउलैक | रुद्रप्रयाग-54 | ऊखीमठ | ऊखीमठ | 2002 | रांउलैक | रांउलैक | 0.00 | 4.03 | 4.03 | 540243 |
| 502 | रुद्रप्रयाग वन प्रभाग | गुप्तकाशी यूनिट | स्यांसू | रुद्रप्रयाग-54 | ऊखीमठ | ऊखीमठ | 2004 | स्यांसू | स्यांसू | 0.00 | 36.38 | 36.38 | 540244 |
| 503 | रुद्रप्रयाग वन प्रभाग | गुप्तकाशी यूनिट | कोटमा | रुद्रप्रयाग-54 | ऊखीमठ | ऊखीमठ | 2002 | कोटमा | कोटमा | 0.00 | 36.02 | 36.02 | 540245 |
| 504 | रुद्रप्रयाग वन प्रभाग | गुप्तकाशी यूनिट | जाल मल्ला | रुद्रप्रयाग-54 | ऊखीमठ | ऊखीमठ | 2004 | जाल मल्ला | जाल मल्ला | 0.00 | 26.96 | 26.96 | 540246 |
| 505 | रुद्रप्रयाग वन प्रभाग | गुप्तकाशी यूनिट | चौमासी | रुद्रप्रयाग-54 | ऊखीमठ | ऊखीमठ | 2004 | चौमासी | चौमासी | 0.00 | 31.73 | 31.73 | 540247 |
| कुल वन पंचायतों की संख्या= 505 | | | कुल क्षेत्रफल=19106.32 Ha (आरक्षित भूमि/वन= 7597.81 Ha, सिविल भूमि/वन= 11508.51 Ha) | | | | | | | | | | |

*स्रोत- रुद्रप्रयाग वन प्रभाग, रुद्रप्रयाग के अन्तर्गत आने वाली वन पंचायतों से सम्बन्धित उक्त सूची को जिलाधिकारी रुद्रप्रयाग से प्राप्त राजस्व अभिलेखों के आंकड़ों के आधार पर संघारित किया गया है।

15- जनपद अल्मोड़ा

भौगोलिक स्थिति:

अल्मोड़ा जनपद उत्तराखण्ड के कुमाँऊ मण्डल के अन्तर्गत आता है। जनपद में 12 तहसीलें, 11 विकासखण्ड और 6 विधानसभा क्षेत्र है। जनपद का मुख्यालय अल्मोड़ा में स्थित है। अल्मोड़ा में सामान्यतः मुख्य बोली के रूप में कुमाँऊनी व अन्य बोलियों में पछाई व फाल्दाकोटी बोली का प्रयोग किया जाता है। जनपद अल्मोड़ा हिमालय की कुमाँऊ पहाड़ियों की दक्षिणी ढलानों में बसा हुआ है। अल्मोड़ा नगर के



समीप कोसी नदी और सुयाल नदी बहती हैं। जनपद का क्षेत्रफल लगभग 3,139 वर्ग किलोमीटर है। वर्ष 2011 की जनगणना के अनुसार अल्मोड़ा की जनसँख्या 6,22,506 (छ लाख बाइस हजार पांच सौ छ) है जनपद में जनसँख्या घनत्व लगभग 198 व्यक्ति प्रति वर्ग किलोमीटर है। जनपद के अन्तर्गत साक्षरता दर

80.47% है। अल्मोड़ा जनपद की उत्तरी सीमा में चमोली व बागेश्वर, पूर्व में पिथौरागढ़ व चंपावत जनपदों की सीमा लगी हुई है तथा इसके दक्षिण में नैनीताल तथा पश्चिम में पौड़ी जिला स्थित है।

जलवायु:

अल्मोड़ा जिले का मौसम उष्ण तथा आंशिक रूप से बादलों से भरा होता है। वर्ष के दौरान तापमान विशिष्ट तौर पर लगभग **2° सेल्सियस** से **25° सेल्सियस** तक घटता-बढ़ता रहता है।

वन पंचायतें:

प्रदेश की कुल वन पंचायतों की संख्या का मात्र **18.62 %** पंचायती वनों का क्षेत्र जनपद अल्मोड़ा में अवस्थित हैं। जनपद में गठित कुल **2089** वन पंचायतों में विभिन्न वानिकी कार्यों हेतु तकनीकी सहायता, वन पंचायत नियमावली प्रशिक्षण कार्यक्रम, वनों पर आधारित आजीविका सम्बन्धी प्रशिक्षण, वनाग्नि सुरक्षा जन जागरूकता अभियान, तथा प्रभागों के अन्तर्गत आने वाली समस्त वन पंचायतों के लिए संहत प्रबन्धन योजना व प्रत्येक वन पंचायत हेतु सूक्ष्म योजना को तैयार किये जाने सम्बन्धी कार्य वन विभाग उत्तराखण्ड द्वारा सम्पन्न कराये जाते हैं।

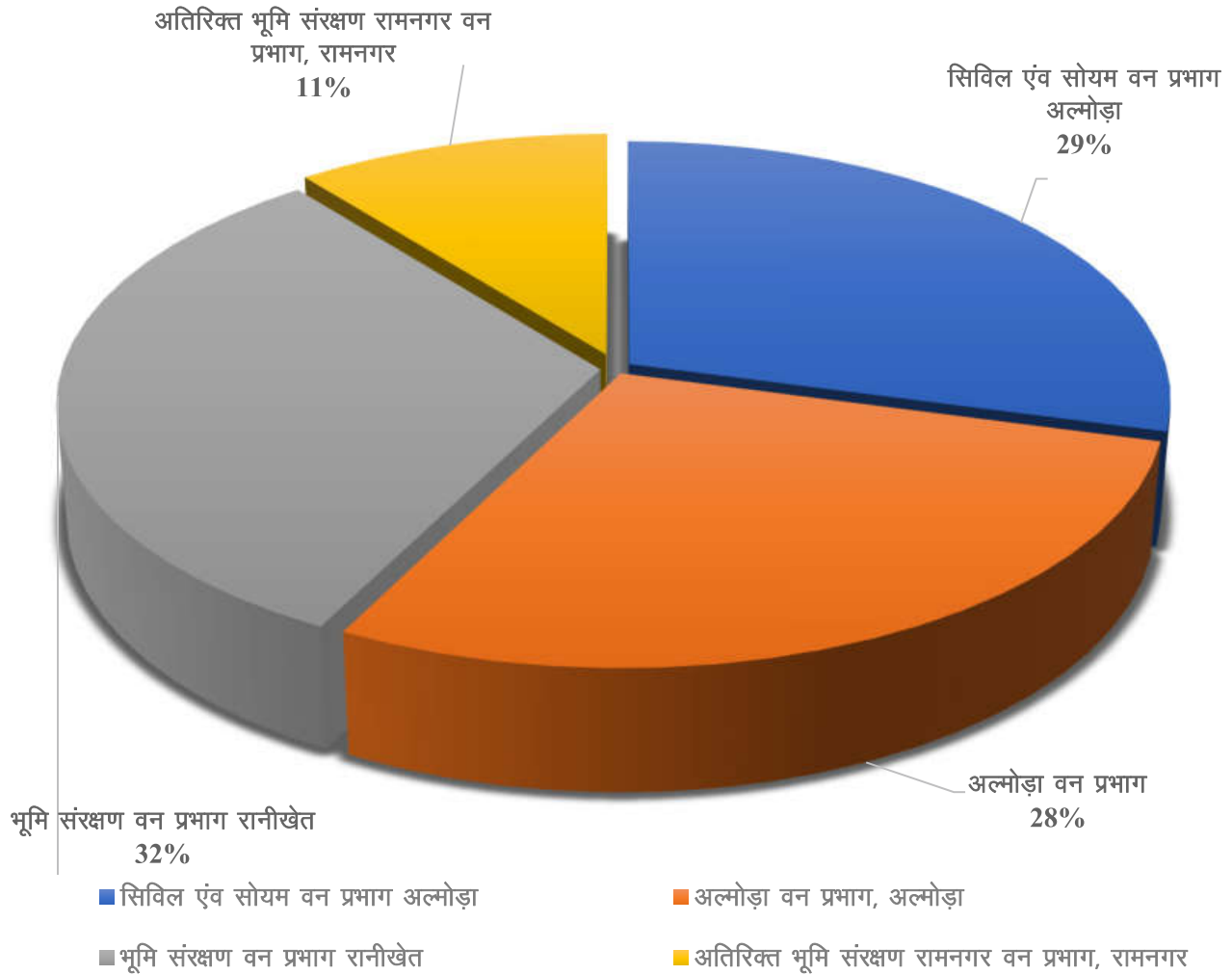
जनपद अल्मोड़ा के अन्तर्गत आने वाली कुल वन पंचायतों की संख्या व उनके क्षेत्रफल का प्रभागवार विवरण निम्नलिखित तालिका में दिया गया है—

| क्र०सं० | प्रभाग | संख्या | क्षेत्रफल (हेक्टेयर में) |
|--|--|-------------|--------------------------|
| 1 | सिविल एंव सोयम वन प्रभाग अल्मोड़ा | 609 | 16869.05 |
| 2 | अल्मोड़ा वन प्रभाग, अल्मोड़ा | 592 | 13133.67 |
| 3 | भूमि संरक्षण वन प्रभाग रानीखेत | 664 | 14237.17 |
| 4 | अतिरिक्त भूमि संरक्षण रामनगर वन प्रभाग, रामनगर | 224 | 5408.60 |
| जनपद अल्मोड़ा के अन्तर्गत गठित पंचायती वनों की कुल संख्या व क्षेत्रफल का योग— | | 2089 | 49648.49 |

अतिरिक्त भूमि संरक्षण वन प्रभाग रामनगर का आंशिक क्षेत्र पौड़ी तथा अधिकांश क्षेत्र अल्मोड़ा जनपद के अन्तर्गत होने के कारण अतिरिक्त भूमि संरक्षण रामनगर वन प्रभाग की कुल 543 वन पंचायतों में से 224 वन पंचायतें पौड़ी जनपद तथा शेष 319 वन पंचायतें अल्मोड़ा जनपद के अन्तर्गत आती हैं।

अतिरिक्त भूमि संरक्षण रामनगर वन प्रभाग से सम्बन्धित जनपद पौड़ी के अन्तर्गत आने वाली 319 वन पंचायतों का विवरण **पृष्ठ संख्या— 130 से 136** में दिया गया है।

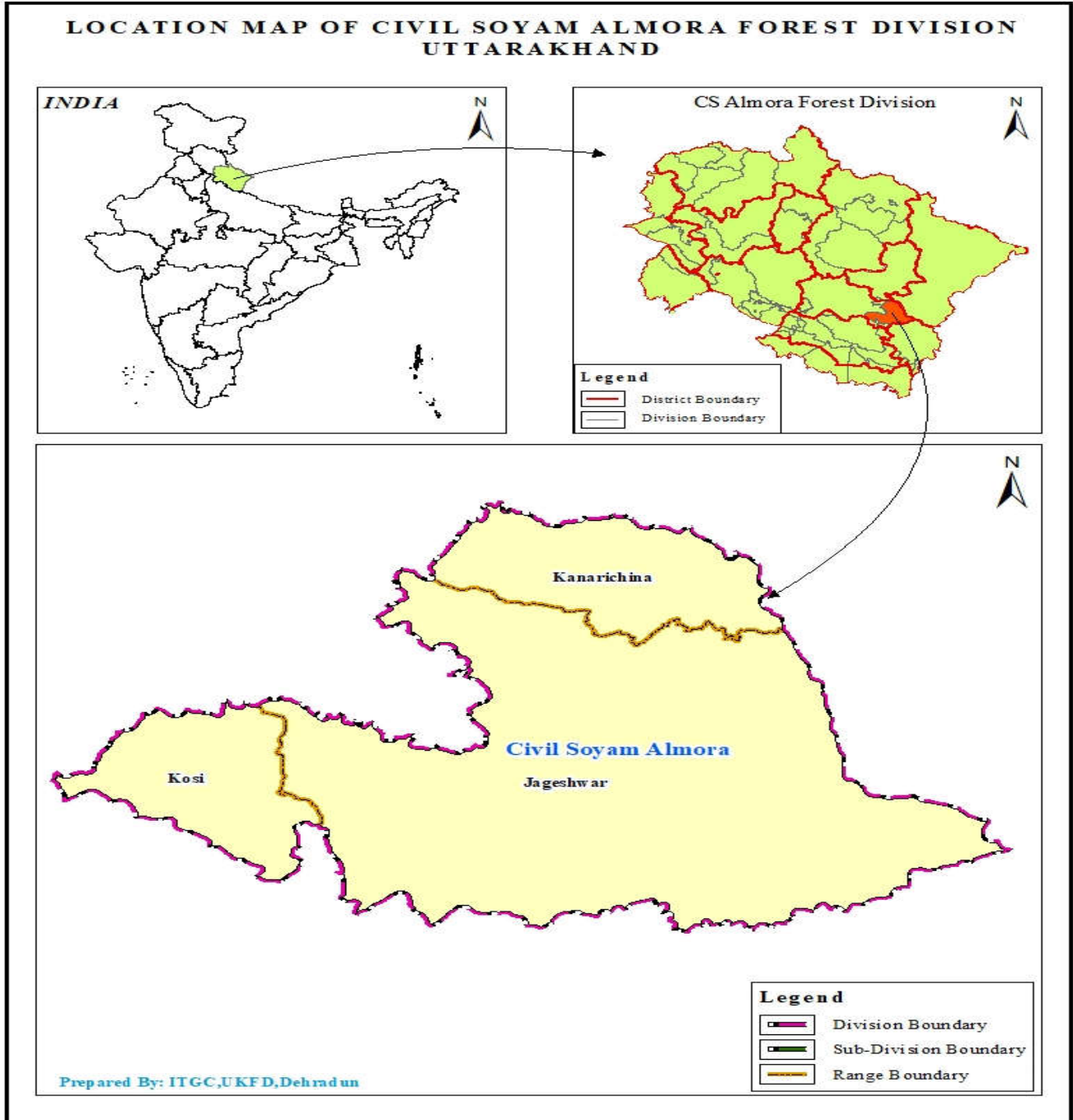
अल्मोड़ा जनपद में प्रभागवार पंचायती वनों की संख्या का प्रतिशत



15.1– सिविल एवं सोयम वन प्रभाग, अल्मोड़ा

प्रभाग का गठन व भौगोलिक स्थिति:

सिविल एवं सोयम वन प्रभाग अल्मोड़ा के वन, प्रदेश के सर्वोत्तम प्राकृतिक वनों में से एक है। पर्यावरण एवं पारिस्थितिकीय संतुलन एवं जैव विविधता के दृष्टिकोण से ये वन अमूल्य हैं। कुमाऊँ वृत्त के पूर्वी अल्मोड़ा वन प्रभाग से वर्ष 2000 में सिविल एवं सोयम वन प्रभाग, अल्मोड़ा को सृजित किया गया था।



सिविल एंव सोयम वन प्रभाग, अल्मोड़ा के अन्तर्गत आने वाले पंचायती वनों का कुल क्षेत्रफल **16869.05** हेक्टेयर है। यह वन प्रभाग उत्तर में बागेश्वर व पिथौरागढ़ वन प्रभाग से, पूर्व में चम्पावत वन प्रभाग, दक्षिण में नैनीताल वन प्रभाग से तथा पश्चिम में अल्मोड़ा वन प्रभाग से घिरा हुआ है। इस वन प्रभाग के वन खण्ड **79 डिग्री 19'00"व 80 डिग्री 04'36" पूर्वी देशांतर तथा 29 डिग्री 53'06" व 29 डिग्री 30' 05" उत्तरी अक्षांश** के मध्य स्थित हैं। प्रभाग का अधिकांश भाग सरयू व पनार नदी के जलागम क्षेत्र में स्थित है। वन प्रभाग की वानस्पतिक फलेगशिप प्रजाति चीड़ तथा वन्यजीव फलेगशिप प्रजाति गुलदार है। 1957 में पूर्वी अल्मोड़ा वन प्रभाग को दो भागों में विभाजित कर दिया गया था, उत्तरी अल्मोड़ा वन प्रभाग (वर्तमान पिथौरागढ़ एवं चम्पावत वन प्रभाग) तथा दक्षिणी अल्मोड़ा वन प्रभाग यह (वर्तमान बागेश्वर व सिविल एंव सोयम अल्मोड़ा वन प्रभाग) तदुपरान्त 1967 में पिथौरागढ़ वन प्रभाग से तत्कालीन पूर्वी अल्मोड़ा वन प्रभाग के पुराने दक्षिणी अल्मोड़ा वन प्रभाग के अतिरिक्त अठ्ठासी गोल्फा एवम मदकानी आरक्षित वन हस्तान्तरित किये। सिविल एंव सोयम वन प्रभाग, अल्मोड़ा का मुख्यालय अल्मोड़ा में है जो कि अल्मोड़ा बस स्टेशन से 500 मीटर की दूरी पर स्थित है।

क्षेत्रफल का विवरण:

प्रभाग के अन्तर्गत कुल 609 वन पंचायते अवस्थित है, जो जनपद की 06 तहसीलों (भनोली, अल्मोड़ा, लमगड़ा, सोमेश्वर, जैती, रानीखेत) एवं 07 विकास खण्डों (धौलादेवी, भैसियाछाना, ताकुला, द्वाराहाट, लमगड़ा, ताड़ीखेत, हवालबाग) में विस्तारित है। वन पंचायतों से सम्बन्धित संख्या एवं क्षेत्रफल का विवरण अधोलिखित सारणी में दिया गया है—

| तहसील का नाम | विकासखण्ड का नाम | राजि का नाम | वन पंचायतों की संख्या | कुल क्षेत्रफल (हेक्टेयर) |
|---------------------------|------------------|-------------|-----------------------|--------------------------|
| भनोली | धौलादेवी | कनारीछीना | 7 | 67.94 |
| अल्मोड़ा | भैसियाछाना | कनारीछीना | 34 | 1010.52 |
| योग कनारीछीना रेंज | | | 41 | 1078.46 |
| भनोली | धौलादेवी | जागेश्वर | 172 | 5814.37 |
| भनोली | लमगड़ा | जागेश्वर | 1 | 51.19 |
| अल्मोड़ा | धौलादेवी | जागेश्वर | 20 | 271.58 |
| अल्मोड़ा | भैसियाछाना | जागेश्वर | 2 | 53.43 |
| योग जागेश्वर रेंज | | | 195 | 6190.57 |
| भनोली | धौलादेवी | लमगड़ा | 4 | 65.32 |
| भनोली | लमगड़ा | लमगड़ा | 4 | 110.88 |
| जैती | लमगड़ा | लमगड़ा | 62 | 965.44 |
| लमगड़ा | लमगड़ा | लमगड़ा | 70 | 2906.99 |
| योग लमगड़ा रेंज | | | 140 | 4048.63 |
| रानीखेत | द्वाराहाट | चौबटिया | 2 | 52.23 |
| रानीखेत | ताड़ीखेत | चौबटिया | 54 | 1453.42 |
| अल्मोड़ा | हवालबाग | चौबटिया | 25 | 594.85 |
| योग चौबटिया रेंज | | | 81 | 2100.5 |
| सोमेश्वर | हवालबाग | गणानाथ | 4 | 242.40 |
| सोमेश्वर | ताकुला | गणानाथ | 4 | 191.55 |

| | | | | |
|--------------------------|-------------|----------|------------|-----------------|
| अल्मोड़ा | हवालबाग | गणानाथ | 5 | 139.65 |
| अल्मोड़ा | भैंसियाछाना | गणानाथ | 8 | 89.34 |
| अल्मोड़ा | ताकुला | गणानाथ | 19 | 544.99 |
| योग गणानाथ रेंज | | | 40 | 1207.93 |
| अल्मोड़ा | हवालबाग | कोसी | 33 | 498.70 |
| अल्मोड़ा | भैंसियाछाना | कोसी | 32 | 549.24 |
| अल्मोड़ा | लमगड़ा | कोसी | 30 | 644.82 |
| लमगड़ा | लमगड़ा | कोसी | 16 | 548.85 |
| योग कोसी रेंज | | | 111 | 2241.61 |
| अल्मोड़ा | भैंसियाछाना | सेक्चुरी | 1 | 1.37 |
| योग सेक्चुरी रेंज | | | 1 | 1.37 |
| कुल योग | | | 609 | 16869.05 |

वन्यजीवों एवं वनस्पतियों का विवरण:

प्रभाग का क्षेत्र समुद्र तल से लगभग 515 मीटर की ऊँचाई से 2628 मीटर ऊँचाई तक फैला हुआ है। समुद्र तल से ऊँचाई की इस भिन्नता, ढाल की तीव्रता तथा अभिमुख व जलवायु में व्यापक विषमता के परिणाम स्वरूप वनों व वनस्पतियों में विविधता स्वभाविक है। वनों की मुख्य प्रकाष्ठ प्रजाति चीड़ है, जिसकी औसत गुण श्रेणी II/III है। प्रभाग का दक्षिणी क्षेत्र प्राकृतिक रूप से मैदानी क्षेत्रों के समान है, फलतः वनों की मुख्य प्रजाति साल व अन्य सहचारी प्रकीर्ण प्रजाति है। प्रभाग में बांज, मोरु, खरसू तथा रिंगाल के वन भारी जैविक दबाव के कारण अवनत हो रहे हैं।



वन पंचायत निर्देशिका- *सिविल एवं सोयम वन प्रभाग, अल्मोड़ा

| क्रम संख्या | वन प्रभाग का नाम | राजि का नाम | वन पंचायत का नाम | जनपद का नाम व राष्ट्रीय कोड | तहसील का नाम | विकासखण्ड का नाम | वन पंचायत का गठन वर्ष | राजस्व ग्राम का नाम | ग्राम पंचायत का नाम | वन पंचायत का क्षेत्रफल (हैक्टेयर में) | | | वन पंचायत कोड |
|-------------|------------------------------------|-------------|------------------|-----------------------------|--------------|------------------|-----------------------|---------------------|---------------------|---------------------------------------|----------|---------------|---------------|
| | | | | | | | | | | आरक्षित वन | सिविल वन | कुल क्षेत्रफल | |
| 1 | 2 | 3 | 4 | 5 | 6 | 7 | 8 | 9 | 10 | 11 | 12 | 13 | 14 |
| 1 | सिविल एवं सोयम वन प्रभाग, अल्मोड़ा | कोसी | असौटा / सिलखोड़ा | अल्मोड़ा -45 | अल्मोड़ा | लमगड़ा | 1943 | असौटा / सिलखोड़ा | असौटा / सिलखोड़ा | 0.00 | 39.95 | 39.95 | 451257 |
| 2 | सिविल एवं सोयम वन प्रभाग, अल्मोड़ा | कोसी | पलना | अल्मोड़ा -45 | अल्मोड़ा | लमगड़ा | 1978 | पलना | पलना | 0.00 | 18.48 | 18.48 | 451258 |
| 3 | सिविल एवं सोयम वन प्रभाग, अल्मोड़ा | कोसी | दौरा 1, 2 | अल्मोड़ा -45 | अल्मोड़ा | लमगड़ा | 2000 | दौरा 1, 2 | दौरा 1, 2 | 0.00 | 51.69 | 51.69 | 451259 |
| 4 | सिविल एवं सोयम वन प्रभाग, अल्मोड़ा | कोसी | खेरदा | अल्मोड़ा -45 | अल्मोड़ा | लमगड़ा | 2001 | खेरदा | खेरदा | 0.00 | 10.88 | 10.88 | 451260 |
| 5 | सिविल एवं सोयम वन प्रभाग, अल्मोड़ा | कोसी | निशनी | अल्मोड़ा -45 | अल्मोड़ा | लमगड़ा | 1953 | निशनी | निशनी | 0.00 | 1.81 | 1.81 | 451261 |
| 6 | सिविल एवं सोयम वन प्रभाग, अल्मोड़ा | कोसी | चौखुडिया | अल्मोड़ा -45 | अल्मोड़ा | लमगड़ा | 2004 | चौखुडिया | चौखुडिया | 0.00 | 1.58 | 1.58 | 451262 |
| 7 | सिविल एवं सोयम वन प्रभाग, अल्मोड़ा | कोसी | विनि टम्टा | अल्मोड़ा -45 | अल्मोड़ा | लमगड़ा | 2004 | विनि टम्टा | विनि टम्टा | 0.00 | 1.16 | 1.16 | 451263 |
| 8 | सिविल एवं सोयम वन प्रभाग, अल्मोड़ा | कोसी | तुणिया | अल्मोड़ा -45 | अल्मोड़ा | लमगड़ा | 2004 | तुणिया | तुणिया | 0.00 | 0.30 | 0.30 | 451264 |
| 9 | सिविल एवं सोयम वन प्रभाग, अल्मोड़ा | कोसी | सेला | अल्मोड़ा -45 | अल्मोड़ा | लमगड़ा | 2004 | सेला | सेला | 0.00 | 2.69 | 2.69 | 451265 |
| 10 | सिविल एवं सोयम वन प्रभाग, अल्मोड़ा | कोसी | बज्वाड | अल्मोड़ा -45 | अल्मोड़ा | लमगड़ा | 2000 | बज्वाड | बज्वाड | 0.00 | 3.71 | 3.71 | 451266 |
| 11 | सिविल एवं सोयम वन प्रभाग, अल्मोड़ा | कोसी | दौरा तोक छाना | अल्मोड़ा -45 | अल्मोड़ा | लमगड़ा | 2004 | दौरा तोक छाना | दौरा तोक छाना-3 | 0.00 | 6.06 | 6.06 | 451267 |
| 12 | सिविल एवं सोयम वन प्रभाग, अल्मोड़ा | कोसी | खत्याडी | अल्मोड़ा -45 | अल्मोड़ा | हवालबाग | 2004 | खत्याडी | खत्याडी | 0.00 | 139.61 | 139.61 | 451268 |
| 13 | सिविल एवं सोयम वन प्रभाग, अल्मोड़ा | कोसी | धडसीमी | अल्मोड़ा -45 | अल्मोड़ा | हवालबाग | 2000 | धडसीमी | धडसीमी | 0.00 | 30.31 | 30.31 | 451269 |
| 14 | सिविल एवं सोयम वन प्रभाग, अल्मोड़ा | कोसी | अथरबाडी | अल्मोड़ा -45 | अल्मोड़ा | हवालबाग | 2004 | अथरबाडी | अथरबाडी | 0.00 | 1.34 | 1.34 | 451270 |
| 15 | सिविल एवं सोयम वन प्रभाग, अल्मोड़ा | कोसी | सुनौला मल्ला | अल्मोड़ा -45 | अल्मोड़ा | हवालबाग | 2004 | सुनौला मल्ला | सुनौला मल्ला | 0.00 | 0.35 | 0.35 | 451271 |
| 16 | सिविल एवं सोयम वन प्रभाग, अल्मोड़ा | कोसी | कुनेता गूठ | अल्मोड़ा -45 | अल्मोड़ा | हवालबाग | 2004 | कुनेता गूठ | कुनेता गूठ | 0.00 | 11.69 | 11.69 | 451272 |
| 17 | सिविल एवं सोयम वन प्रभाग, अल्मोड़ा | कोसी | नैनी कुमस्थाल | अल्मोड़ा -45 | अल्मोड़ा | हवालबाग | 2004 | नैनी कुमस्थाल | नैनी कुमस्थाल | 0.00 | 0.97 | 0.97 | 451273 |
| 18 | सिविल एवं सोयम वन प्रभाग, अल्मोड़ा | कोसी | सैनार | अल्मोड़ा -45 | अल्मोड़ा | हवालबाग | 2004 | सैनार | सैनार | 0.00 | 13.83 | 13.83 | 451274 |
| 19 | सिविल एवं सोयम वन प्रभाग, अल्मोड़ा | कोसी | तलाड | अल्मोड़ा -45 | अल्मोड़ा | हवालबाग | 05.12.2003 | तलाड | तलाड | 0.00 | 22.68 | 22.68 | 451275 |
| 20 | सिविल एवं सोयम वन प्रभाग, अल्मोड़ा | कोसी | भनारगूठ | अल्मोड़ा -45 | अल्मोड़ा | हवालबाग | 15.09.1958 | भनारगूठ | भनारगूठ | 0.00 | 9.53 | 9.53 | 451276 |
| 21 | सिविल एवं सोयम वन प्रभाग, अल्मोड़ा | कोसी | बडसीमी | अल्मोड़ा -45 | अल्मोड़ा | हवालबाग | 1957 | बडसीमी | बडसीमी | 0.00 | 12.54 | 12.54 | 451277 |
| 22 | सिविल एवं सोयम वन प्रभाग, अल्मोड़ा | कोसी | चौसली | अल्मोड़ा -45 | अल्मोड़ा | हवालबाग | 1933 | चौसली | चौसली | 48.33 | 0.00 | 48.33 | 451278 |
| 23 | सिविल एवं सोयम वन प्रभाग, अल्मोड़ा | कोसी | लाट | अल्मोड़ा -45 | अल्मोड़ा | हवालबाग | 1960 | लाट | लाट | 0.00 | 2.83 | 2.83 | 451279 |
| 24 | सिविल एवं सोयम वन प्रभाग, अल्मोड़ा | कोसी | देवली | अल्मोड़ा -45 | अल्मोड़ा | हवालबाग | 1933 | देवली | देवली | 0.00 | 36.04 | 36.04 | 451280 |
| 25 | सिविल एवं सोयम वन प्रभाग, अल्मोड़ा | कोसी | माल | अल्मोड़ा -45 | अल्मोड़ा | हवालबाग | 2004 | माल | माल | 0.00 | 7.59 | 7.59 | 451281 |
| 26 | सिविल एवं सोयम वन प्रभाग, अल्मोड़ा | कोसी | सरसो | अल्मोड़ा -45 | अल्मोड़ा | हवालबाग | 2004 | सरसो | सरसो | 0.00 | 1.57 | 1.57 | 451282 |
| 27 | सिविल एवं सोयम वन प्रभाग, अल्मोड़ा | कोसी | पालडीगाड | अल्मोड़ा -45 | अल्मोड़ा | हवालबाग | 2004 | पालडीगाड | पालडीगाड | 0.00 | 7.31 | 7.31 | 451283 |
| 28 | सिविल एवं सोयम वन प्रभाग, अल्मोड़ा | कोसी | बख | अल्मोड़ा -45 | अल्मोड़ा | हवालबाग | 2000 | बख | बख | 0.00 | 1.12 | 1.12 | 451284 |
| 29 | सिविल एवं सोयम वन प्रभाग, अल्मोड़ा | कोसी | रैलाकोट | अल्मोड़ा -45 | अल्मोड़ा | हवालबाग | 2000 | रैलाकोट | रैलाकोट | 0.00 | 3.46 | 3.46 | 451285 |
| 30 | सिविल एवं सोयम वन प्रभाग, अल्मोड़ा | कोसी | मटेला | अल्मोड़ा -45 | अल्मोड़ा | हवालबाग | 2007 | मटेला | मटेला | 0.00 | 3.73 | 3.73 | 451286 |

| क्रम संख्या | वन प्रभाग का नाम | राजि का नाम | वन पंचायत का नाम | जनपद का नाम व राष्ट्रीय कोड | तहसील का नाम | विकासखण्ड का नाम | वन पंचायत का गठन वर्ष | राजस्व ग्राम का नाम | ग्राम पंचायत का नाम | वन पंचायत का क्षेत्रफल (हेक्टेयर में) | | | वन पंचायत कोड |
|-------------|------------------------------------|-------------|--------------------|-----------------------------|--------------|------------------|-----------------------|---------------------|---------------------|---------------------------------------|----------|---------------|---------------|
| | | | | | | | | | | आरक्षित वन | सिविल वन | कुल क्षेत्रफल | |
| 1 | 2 | 3 | 4 | 5 | 6 | 7 | 8 | 9 | 10 | 11 | 12 | 13 | 14 |
| 31 | सिविल एवं सोयम वन प्रभाग, अल्मोड़ा | कोसी | फडका | अल्मोड़ा -45 | अल्मोड़ा | हवालबाग | 2004 | फडका | फडका | 0.00 | 16.24 | 16.24 | 451287 |
| 32 | सिविल एवं सोयम वन प्रभाग, अल्मोड़ा | कोसी | पाण्डेखोला ग्रामीण | अल्मोड़ा -45 | अल्मोड़ा | हवालबाग | 2004 | पाण्डेखोला ग्रामीण | पाण्डेखोला ग्रामीण | 0.00 | 2.34 | 2.34 | 451288 |
| 33 | सिविल एवं सोयम वन प्रभाग, अल्मोड़ा | कोसी | दुलागाँव | अल्मोड़ा -45 | अल्मोड़ा | हवालबाग | 2000 | दुलागाँव | दुलागाँव | 0.00 | 27.47 | 27.47 | 451289 |
| 34 | सिविल एवं सोयम वन प्रभाग, अल्मोड़ा | कोसी | चौमू | अल्मोड़ा -45 | अल्मोड़ा | लमगडा | 1978 | चौमू | चौमू | 0.00 | 187.06 | 187.06 | 451290 |
| 35 | सिविल एवं सोयम वन प्रभाग, अल्मोड़ा | कोसी | कुन्डुडा | अल्मोड़ा -45 | अल्मोड़ा | लमगडा | 1999 | कुन्डुडा | कुन्डुडा | 0.00 | 18.19 | 18.19 | 451291 |
| 36 | सिविल एवं सोयम वन प्रभाग, अल्मोड़ा | कोसी | गंगतानी | अल्मोड़ा -45 | अल्मोड़ा | लमगडा | 1999 | गंगतानी | गंगतानी | 0.00 | 45.01 | 45.01 | 451292 |
| 37 | सिविल एवं सोयम वन प्रभाग, अल्मोड़ा | कोसी | डोल बाखली | अल्मोड़ा -45 | अल्मोड़ा | लमगडा | 1999 | डोल बाखली | डोल बाखली | 0.00 | 35.87 | 35.87 | 451293 |
| 38 | सिविल एवं सोयम वन प्रभाग, अल्मोड़ा | कोसी | कलसीमा | अल्मोड़ा -45 | अल्मोड़ा | लमगडा | 1978 | कलसीमा | कलसीमा | 0.00 | 18.69 | 18.69 | 451294 |
| 39 | सिविल एवं सोयम वन प्रभाग, अल्मोड़ा | कोसी | सिमल्टी उरेगी | अल्मोड़ा -45 | अल्मोड़ा | लमगडा | 1978 | सिमल्टी उरेगी | सिमल्टी उरेगी | 0.00 | 23.88 | 23.88 | 451295 |
| 40 | सिविल एवं सोयम वन प्रभाग, अल्मोड़ा | कोसी | दाडिम उडियार | अल्मोड़ा -45 | अल्मोड़ा | लमगडा | 1978 | दाडिम उडियार | दाडिम उडियार | 0.00 | 10.83 | 10.83 | 451296 |
| 41 | सिविल एवं सोयम वन प्रभाग, अल्मोड़ा | कोसी | अनरियाकोट | अल्मोड़ा -45 | अल्मोड़ा | लमगडा | 1978 | अनरियाकोट | अनरियाकोट | 0.00 | 36.21 | 36.21 | 451297 |
| 42 | सिविल एवं सोयम वन प्रभाग, अल्मोड़ा | कोसी | अडीठा | अल्मोड़ा -45 | अल्मोड़ा | लमगडा | 2004 | अडीठा | अडीठा | 0.00 | 4.40 | 4.40 | 451298 |
| 43 | सिविल एवं सोयम वन प्रभाग, अल्मोड़ा | कोसी | उज्यौला | अल्मोड़ा -45 | अल्मोड़ा | लमगडा | 1999 | उज्यौला | उज्यौला | 0.00 | 14.42 | 14.42 | 451299 |
| 44 | सिविल एवं सोयम वन प्रभाग, अल्मोड़ा | कोसी | कलाटी | अल्मोड़ा -45 | अल्मोड़ा | लमगडा | 2004 | कलाटी | कलाटी | 0.00 | 11.49 | 11.49 | 451300 |
| 45 | सिविल एवं सोयम वन प्रभाग, अल्मोड़ा | कोसी | खिरौली | अल्मोड़ा -45 | अल्मोड़ा | लमगडा | 2004 | खिरौली | खिरौली | 0.00 | 23.81 | 23.81 | 451301 |
| 46 | सिविल एवं सोयम वन प्रभाग, अल्मोड़ा | कोसी | चौतरा गूना | अल्मोड़ा -45 | अल्मोड़ा | लमगडा | 1936 | चौतरा गूना | चौतरा गूना | 0.00 | 20.83 | 20.83 | 451302 |
| 47 | सिविल एवं सोयम वन प्रभाग, अल्मोड़ा | कोसी | मल्ली चौनली | अल्मोड़ा -45 | अल्मोड़ा | लमगडा | 2000 | मल्ली चौनली | मल्ली चौनली | 0.00 | 3.96 | 3.96 | 451303 |
| 48 | सिविल एवं सोयम वन प्रभाग, अल्मोड़ा | कोसी | तल्ली चौनली | अल्मोड़ा -45 | अल्मोड़ा | लमगडा | 2000 | तल्ली चौनली | तल्ली चौनली | 0.00 | 6.75 | 6.75 | 451304 |
| 49 | सिविल एवं सोयम वन प्रभाग, अल्मोड़ा | कोसी | फफना | अल्मोड़ा -45 | अल्मोड़ा | लमगडा | 1989 | फफना | फफना | 0.00 | 14.27 | 14.27 | 451305 |
| 50 | सिविल एवं सोयम वन प्रभाग, अल्मोड़ा | कोसी | पोखरी | अल्मोड़ा -45 | अल्मोड़ा | लमगडा | 1970 | पोखरी | पोखरी | 0.00 | 9.56 | 9.56 | 451306 |
| 51 | सिविल एवं सोयम वन प्रभाग, अल्मोड़ा | कोसी | धनखोली | अल्मोड़ा -45 | अल्मोड़ा | लमगडा | 1975 | धनखोली | धनखोली | 0.00 | 7.30 | 7.30 | 451307 |
| 52 | सिविल एवं सोयम वन प्रभाग, अल्मोड़ा | कोसी | सुवाल | अल्मोड़ा -45 | अल्मोड़ा | लमगडा | 1999 | सुवाल | सुवाल | 0.00 | 13.98 | 13.98 | 451308 |
| 53 | सिविल एवं सोयम वन प्रभाग, अल्मोड़ा | कोसी | छाना | अल्मोड़ा -45 | अल्मोड़ा | हवालबाग | 2000 | छाना | छाना | 0.00 | 10.24 | 10.24 | 451309 |
| 54 | सिविल एवं सोयम वन प्रभाग, अल्मोड़ा | कोसी | घुरसों | अल्मोड़ा -45 | अल्मोड़ा | हवालबाग | 2000 | घुरसों | घुरसों | 0.00 | 8.96 | 8.96 | 451310 |
| 55 | सिविल एवं सोयम वन प्रभाग, अल्मोड़ा | कोसी | सिराड | अल्मोड़ा -45 | अल्मोड़ा | हवालबाग | 2004 | सिराड | सिराड | 0.00 | 8.57 | 8.57 | 451311 |
| 56 | सिविल एवं सोयम वन प्रभाग, अल्मोड़ा | कोसी | फलसीमा | अल्मोड़ा -45 | अल्मोड़ा | हवालबाग | 2004 | फलसीमा | फलसीमा | 0.00 | 1.69 | 1.69 | 451312 |
| 57 | सिविल एवं सोयम वन प्रभाग, अल्मोड़ा | कोसी | झसेडटाना | अल्मोड़ा -45 | अल्मोड़ा | हवालबाग | 2004 | झसेडटाना | झसेडटाना | 0.00 | 1.68 | 1.68 | 451313 |
| 58 | सिविल एवं सोयम वन प्रभाग, अल्मोड़ा | कोसी | पिटौनी चक मुराद | अल्मोड़ा -45 | अल्मोड़ा | हवालबाग | 2003 | पिटौनी चक मुराद | पिटौनी चक मुराद | 0.00 | 1.00 | 1.00 | 451314 |
| 59 | सिविल एवं सोयम वन प्रभाग, अल्मोड़ा | कोसी | बिरौडा | अल्मोड़ा -45 | अल्मोड़ा | हवालबाग | 2004 | बिरौडा | बिरौडा | 0.00 | 7.13 | 7.13 | 451315 |
| 60 | सिविल एवं सोयम वन प्रभाग, अल्मोड़ा | कोसी | टाटिक | अल्मोड़ा -45 | अल्मोड़ा | हवालबाग | 1978 | टाटिक | टाटिक | 0.00 | 10.57 | 10.57 | 451316 |
| 61 | सिविल एवं सोयम वन प्रभाग, अल्मोड़ा | कोसी | कलेत | अल्मोड़ा -45 | अल्मोड़ा | हवालबाग | 1976 | कलेत | कलेत | 0.00 | 12.49 | 12.49 | 451317 |

| क्रम संख्या | वन प्रभाग का नाम | राजि का नाम | वन पंचायत का नाम | जनपद का नाम व राष्ट्रीय कोड | तहसील का नाम | विकासखण्ड का नाम | वन पंचायत का गठन वर्ष | राजस्व ग्राम का नाम | ग्राम पंचायत का नाम | वन पंचायत का क्षेत्रफल (हेक्टेयर में) | | | वन पंचायत कोड |
|-------------|------------------------------------|-------------|------------------|-----------------------------|--------------|------------------|-----------------------|---------------------|---------------------|---------------------------------------|----------|---------------|---------------|
| | | | | | | | | | | आरक्षित वन | सिविल वन | कुल क्षेत्रफल | |
| 1 | 2 | 3 | 4 | 5 | 6 | 7 | 8 | 9 | 10 | 11 | 12 | 13 | 14 |
| 62 | सिविल एवं सोयम वन प्रभाग, अल्मोड़ा | कोसी | कुईना चक बिरौड़ा | अल्मोड़ा -45 | अल्मोड़ा | हवालबाग | 2022 | कुईना चक बिरौड़ा | कुईना चक बिरौड़ा | 0.00 | 29.61 | 29.61 | 451318 |
| 63 | सिविल एवं सोयम वन प्रभाग, अल्मोड़ा | कोसी | पिटौनी | अल्मोड़ा -45 | अल्मोड़ा | हवालबाग | 2004 | पिटौनी | पिटौनी | 0.00 | 5.92 | 5.92 | 451319 |
| 64 | सिविल एवं सोयम वन प्रभाग, अल्मोड़ा | कोसी | पल्यू | अल्मोड़ा -45 | अल्मोड़ा | भैसियाछाना | 1947 | पल्यू | पल्यू | 0.00 | 75.77 | 75.77 | 451320 |
| 65 | सिविल एवं सोयम वन प्रभाग, अल्मोड़ा | कोसी | कुमोली | अल्मोड़ा -45 | अल्मोड़ा | भैसियाछाना | 2003 | कुमोली | कुमोली | 0.00 | 20.77 | 20.77 | 451321 |
| 66 | सिविल एवं सोयम वन प्रभाग, अल्मोड़ा | कोसी | सिमखल्या | अल्मोड़ा -45 | अल्मोड़ा | भैसियाछाना | 2003 | सिमखल्या | सिमखल्या | 0.00 | 8.89 | 8.89 | 451322 |
| 67 | सिविल एवं सोयम वन प्रभाग, अल्मोड़ा | कोसी | कुंज बरगल | अल्मोड़ा -45 | अल्मोड़ा | भैसियाछाना | 2003 | कुंज बरगल | कुंज बरगल | 0.00 | 36.43 | 36.43 | 451323 |
| 68 | सिविल एवं सोयम वन प्रभाग, अल्मोड़ा | कोसी | जोग्यूड़ा पाठक | अल्मोड़ा -45 | अल्मोड़ा | भैसियाछाना | 2003 | जोग्यूड़ा पाठक | जोग्यूड़ा पाठक | 0.00 | 9.94 | 9.94 | 451324 |
| 69 | सिविल एवं सोयम वन प्रभाग, अल्मोड़ा | कोसी | फुलाडी चतुरभोज | अल्मोड़ा -45 | अल्मोड़ा | भैसियाछाना | 2003 | फुलाडी चतुरभोज | फुलाडी चतुरभोज | 0.00 | 7.94 | 7.94 | 451325 |
| 70 | सिविल एवं सोयम वन प्रभाग, अल्मोड़ा | कोसी | चनौली | अल्मोड़ा -45 | अल्मोड़ा | भैसियाछाना | 1948 | चनौली | चनौली | 0.00 | 36.14 | 36.14 | 451326 |
| 71 | सिविल एवं सोयम वन प्रभाग, अल्मोड़ा | कोसी | जोग्यूड़ा | अल्मोड़ा -45 | अल्मोड़ा | भैसियाछाना | 1953 | जोग्यूड़ा | जोग्यूड़ा | 0.00 | 26.18 | 26.18 | 451327 |
| 72 | सिविल एवं सोयम वन प्रभाग, अल्मोड़ा | कोसी | शील | अल्मोड़ा -45 | अल्मोड़ा | भैसियाछाना | 1978 | शील | शील | 0.00 | 4.88 | 4.88 | 451328 |
| 73 | सिविल एवं सोयम वन प्रभाग, अल्मोड़ा | कोसी | धारी | अल्मोड़ा -45 | अल्मोड़ा | भैसियाछाना | 2004 | धारी | धारी | 0.00 | 9.34 | 9.34 | 451329 |
| 74 | सिविल एवं सोयम वन प्रभाग, अल्मोड़ा | कोसी | बमनतिलाडी | अल्मोड़ा -45 | अल्मोड़ा | भैसियाछाना | 1998 | बमनतिलाडी | बमनतिलाडी | 0.00 | 18.58 | 18.58 | 451330 |
| 75 | सिविल एवं सोयम वन प्रभाग, अल्मोड़ा | कोसी | अलई सुप्याल | अल्मोड़ा -45 | अल्मोड़ा | भैसियाछाना | 1997 | अलई सुप्याल | अलई सुप्याल | 0.00 | 18.90 | 18.90 | 451331 |
| 76 | सिविल एवं सोयम वन प्रभाग, अल्मोड़ा | कोसी | छानी | अल्मोड़ा -45 | अल्मोड़ा | भैसियाछाना | 2004 | छानी | छानी | 0.00 | 13.72 | 13.72 | 451332 |
| 77 | सिविल एवं सोयम वन प्रभाग, अल्मोड़ा | कोसी | चिराला | अल्मोड़ा -45 | अल्मोड़ा | भैसियाछाना | 2004 | चिराला | चिराला | 0.00 | 3.45 | 3.45 | 451333 |
| 78 | सिविल एवं सोयम वन प्रभाग, अल्मोड़ा | कोसी | सुपई सुयाल | अल्मोड़ा -45 | अल्मोड़ा | भैसियाछाना | 2000 | सुपई सुयाल | सुपई सुयाल | 0.00 | 22.00 | 22.00 | 451334 |
| 79 | सिविल एवं सोयम वन प्रभाग, अल्मोड़ा | कोसी | अनर्सा | अल्मोड़ा -45 | अल्मोड़ा | भैसियाछाना | 2003 | अनर्सा | अनर्सा | 0.00 | 2.77 | 2.77 | 451335 |
| 80 | सिविल एवं सोयम वन प्रभाग, अल्मोड़ा | कोसी | सुप्यौला | अल्मोड़ा -45 | अल्मोड़ा | भैसियाछाना | 1949 | सुप्यौला | सुप्यौला | 0.00 | 24.00 | 24.00 | 451336 |
| 81 | सिविल एवं सोयम वन प्रभाग, अल्मोड़ा | कोसी | खास तिलाडी | अल्मोड़ा -45 | अल्मोड़ा | भैसियाछाना | 1991 | खास तिलाडी | खास तिलाडी | 0.00 | 4.86 | 4.86 | 451337 |
| 82 | सिविल एवं सोयम वन प्रभाग, अल्मोड़ा | कोसी | नैनवालखोला | अल्मोड़ा -45 | अल्मोड़ा | भैसियाछाना | 1997 | नैनवालखोला | नैनवालखोला | 0.00 | 21.87 | 21.87 | 451338 |
| 83 | सिविल एवं सोयम वन प्रभाग, अल्मोड़ा | कोसी | नारायण देवल | अल्मोड़ा -45 | अल्मोड़ा | भैसियाछाना | 01.03.2004 | नारायण देवल | नारायण देवल | 0.00 | 0.23 | 0.23 | 451339 |
| 84 | सिविल एवं सोयम वन प्रभाग, अल्मोड़ा | कोसी | दिगोली | अल्मोड़ा -45 | अल्मोड़ा | भैसियाछाना | 12.03.2004 | दिगोली | दिगोली | 0.00 | 8.75 | 8.75 | 451340 |
| 85 | सिविल एवं सोयम वन प्रभाग, अल्मोड़ा | कोसी | पेटशाल बज्योली | अल्मोड़ा -45 | अल्मोड़ा | भैसियाछाना | 1947 | पेटशाल बज्योली | पेटशाल बज्योली | 0.00 | 8.09 | 8.09 | 451341 |
| 86 | सिविल एवं सोयम वन प्रभाग, अल्मोड़ा | कोसी | डूंगरी | अल्मोड़ा -45 | अल्मोड़ा | भैसियाछाना | 1985 | डूंगरी | डूंगरी | 0.00 | 26.79 | 26.79 | 451342 |
| 87 | सिविल एवं सोयम वन प्रभाग, अल्मोड़ा | कोसी | पूनाकोट | अल्मोड़ा -45 | अल्मोड़ा | भैसियाछाना | 1978 | पूनाकोट | पूनाकोट | 0.00 | 10.50 | 10.50 | 451343 |
| 88 | सिविल एवं सोयम वन प्रभाग, अल्मोड़ा | कोसी | उडलगाँव | अल्मोड़ा -45 | अल्मोड़ा | भैसियाछाना | 1995 | उडलगाँव | उडलगाँव | 0.00 | 17.64 | 17.64 | 451344 |
| 89 | सिविल एवं सोयम वन प्रभाग, अल्मोड़ा | कोसी | धनियान | अल्मोड़ा -45 | अल्मोड़ा | भैसियाछाना | 1960 | धनियान | धनियान | 0.00 | 47.97 | 47.97 | 451345 |
| 90 | सिविल एवं सोयम वन प्रभाग, अल्मोड़ा | कोसी | दौला | अल्मोड़ा -45 | अल्मोड़ा | भैसियाछाना | 1985 | दौला | दौला | 0.00 | 18.70 | 18.70 | 451346 |
| 91 | सिविल एवं सोयम वन प्रभाग, अल्मोड़ा | कोसी | दशौ | अल्मोड़ा -45 | अल्मोड़ा | भैसियाछाना | 1985 | दशौ | दशौ | 0.00 | 1.22 | 1.22 | 451347 |
| 92 | सिविल एवं सोयम वन प्रभाग, अल्मोड़ा | कोसी | भेटाबडिया | अल्मोड़ा -45 | अल्मोड़ा | भैसियाछाना | 1982 | भेटाबडिया | भेटाबडिया | 0.00 | 14.00 | 14.00 | 451348 |

| क्रम संख्या | वन प्रभाग का नाम | राजि का नाम | वन पंचायत का नाम | जनपद का नाम व राष्ट्रीय कोड | तहसील का नाम | विकासखण्ड का नाम | वन पंचायत का गठन वर्ष | राजस्व ग्राम का नाम | ग्राम पंचायत का नाम | वन पंचायत का क्षेत्रफल (हेक्टेयर में) | | | वन पंचायत कोड |
|-------------|------------------------------------|-------------|-------------------|-----------------------------|--------------|------------------|-----------------------|---------------------|---------------------|---------------------------------------|----------|---------------|---------------|
| | | | | | | | | | | आरक्षित वन | सिविल वन | कुल क्षेत्रफल | |
| 1 | 2 | 3 | 4 | 5 | 6 | 7 | 8 | 9 | 10 | 11 | 12 | 13 | 14 |
| 93 | सिविल एवं सोयम वन प्रभाग, अल्मोड़ा | कोसी | डालाकोट सकन्याडी | अल्मोड़ा -45 | अल्मोड़ा | भैसियाछाना | 1961 | डालाकोट सकन्याडी | डालाकोट सकन्याडी | 0.00 | 6.57 | 6.57 | 451349 |
| 94 | सिविल एवं सोयम वन प्रभाग, अल्मोड़ा | कोसी | बरमटाना | अल्मोड़ा -45 | अल्मोड़ा | भैसियाछाना | 2004 | बरमटाना | बरमटाना | 0.00 | 11.93 | 11.93 | 451350 |
| 95 | सिविल एवं सोयम वन प्रभाग, अल्मोड़ा | कोसी | भेटाडागी | अल्मोड़ा -45 | अल्मोड़ा | भैसियाछाना | 10.04.1978 | भेटाडागी | भेटाडागी | 0.00 | 10.44 | 10.44 | 451351 |
| 96 | सिविल एवं सोयम वन प्रभाग, अल्मोड़ा | कोसी | मालता | अल्मोड़ा -45 | लमगडा | लमगडा | 1955 | मालता | मालता | 0.00 | 36.78 | 36.78 | 451352 |
| 97 | सिविल एवं सोयम वन प्रभाग, अल्मोड़ा | कोसी | तल्ली तोली | अल्मोड़ा -45 | लमगडा | लमगडा | 1977 | तल्लीतोली | तल्लीतोली | 0.00 | 79.57 | 79.57 | 451353 |
| 98 | सिविल एवं सोयम वन प्रभाग, अल्मोड़ा | कोसी | वड्यूडा | अल्मोड़ा -45 | लमगडा | लमगडा | 2003 | वड्यूडा | वड्यूडा | 0.00 | 9.92 | 9.92 | 451354 |
| 99 | सिविल एवं सोयम वन प्रभाग, अल्मोड़ा | कोसी | भैसोडा | अल्मोड़ा -45 | लमगडा | लमगडा | 2001 | भैसोडा | भैसोडा | 0.00 | 3.27 | 3.27 | 451355 |
| 100 | सिविल एवं सोयम वन प्रभाग, अल्मोड़ा | कोसी | उल्सेटी | अल्मोड़ा -45 | लमगडा | लमगडा | 2000 | उल्सेटी | उल्सेटी | 0.00 | 11.46 | 11.46 | 451356 |
| 101 | सिविल एवं सोयम वन प्रभाग, अल्मोड़ा | कोसी | जिफ्ल्टा | अल्मोड़ा -45 | लमगडा | लमगडा | 2004 | जिफ्ल्टा | जिफ्ल्टा | 0.00 | 13.78 | 13.78 | 451357 |
| 102 | सिविल एवं सोयम वन प्रभाग, अल्मोड़ा | कोसी | ठाणामटेणा | अल्मोड़ा -45 | लमगडा | लमगडा | 2001 | ठाणामटेणा | ठाणामटेणा | 0.00 | 2.56 | 2.56 | 451358 |
| 103 | सिविल एवं सोयम वन प्रभाग, अल्मोड़ा | कोसी | जोशीधूरा | अल्मोड़ा -45 | लमगडा | लमगडा | 1948 | जोशीधूरा | जोशीधूरा | 0.00 | 2.40 | 2.40 | 451359 |
| 104 | सिविल एवं सोयम वन प्रभाग, अल्मोड़ा | कोसी | रौत लग्गा रालाकोट | अल्मोड़ा -45 | लमगडा | लमगडा | 2004 | रौत लग्गा रालाकोट | रौत लग्गा रालाकोट | 0.00 | 9.86 | 9.86 | 451360 |
| 105 | सिविल एवं सोयम वन प्रभाग, अल्मोड़ा | कोसी | सत्त्यू | अल्मोड़ा -45 | लमगडा | लमगडा | 1981 | सत्त्यू | सत्त्यू | 0.00 | 143.79 | 143.79 | 451361 |
| 106 | सिविल एवं सोयम वन प्रभाग, अल्मोड़ा | कोसी | रतखान | अल्मोड़ा -45 | लमगडा | लमगडा | 1999 | रतखान | रतखान | 0.00 | 59.98 | 59.98 | 451362 |
| 107 | सिविल एवं सोयम वन प्रभाग, अल्मोड़ा | कोसी | रालाकोट | अल्मोड़ा -45 | लमगडा | लमगडा | 1978 | रालाकोट | रालाकोट | 0.00 | 72.18 | 72.18 | 451363 |
| 108 | सिविल एवं सोयम वन प्रभाग, अल्मोड़ा | कोसी | तुलेडी | अल्मोड़ा -45 | लमगडा | लमगडा | 1932 | तुलेडी | तुलेडी | 0.00 | 29.03 | 29.03 | 451364 |
| 109 | सिविल एवं सोयम वन प्रभाग, अल्मोड़ा | कोसी | बजेठी | अल्मोड़ा -45 | लमगडा | लमगडा | 1948 | बजेठी | बजेठी | 0.00 | 40.27 | 40.27 | 451365 |
| 110 | सिविल एवं सोयम वन प्रभाग, अल्मोड़ा | कोसी | ऐचौली | अल्मोड़ा -45 | लमगडा | लमगडा | 1932 | ऐचौली | ऐचौली | 0.00 | 24.90 | 24.90 | 451366 |
| 111 | सिविल एवं सोयम वन प्रभाग, अल्मोड़ा | कोसी | बैजीटाना | अल्मोड़ा -45 | लमगडा | लमगडा | 1958 | बैजीटाना | बैजीटाना | 0.00 | 9.10 | 9.10 | 451367 |
| 112 | सिविल एवं सोयम वन प्रभाग, अल्मोड़ा | कनारीछीना | कोंचुला | अल्मोड़ा -45 | अल्मोड़ा | भैसियाछाना | 2004 | कोंचुला | कोंचुला | 0.00 | 11.94 | 11.94 | 451368 |
| 113 | सिविल एवं सोयम वन प्रभाग, अल्मोड़ा | कनारीछीना | बबुरियानायल | अल्मोड़ा -45 | अल्मोड़ा | भैसियाछाना | 2004 | बबुरियानायल | बबुरियानायल | 0.00 | 23.22 | 23.22 | 451369 |
| 114 | सिविल एवं सोयम वन प्रभाग, अल्मोड़ा | कनारीछीना | गोनाप | अल्मोड़ा -45 | अल्मोड़ा | भैसियाछाना | 2004 | गोनाप | गोनाप | 0.00 | 3.58 | 3.58 | 451370 |
| 115 | सिविल एवं सोयम वन प्रभाग, अल्मोड़ा | कनारीछीना | दियारी | अल्मोड़ा -45 | अल्मोड़ा | भैसियाछाना | 1933 | दियारी | दियारी | 0.00 | 2.01 | 2.01 | 451371 |
| 116 | सिविल एवं सोयम वन प्रभाग, अल्मोड़ा | कनारीछीना | नैनीगूठ | अल्मोड़ा -45 | अल्मोड़ा | भैसियाछाना | 1978 | नैनीगूठ | नैनीगूठ | 0.00 | 5.82 | 5.82 | 451372 |
| 117 | सिविल एवं सोयम वन प्रभाग, अल्मोड़ा | कनारीछीना | न्योली | अल्मोड़ा -45 | अल्मोड़ा | भैसियाछाना | 1978 | न्योली | न्योली | 0.00 | 9.14 | 9.14 | 451373 |
| 118 | सिविल एवं सोयम वन प्रभाग, अल्मोड़ा | कनारीछीना | नायल | अल्मोड़ा -45 | अल्मोड़ा | भैसियाछाना | 2004 | नायल | नायल | 0.00 | 2.20 | 2.20 | 451374 |
| 119 | सिविल एवं सोयम वन प्रभाग, अल्मोड़ा | कनारीछीना | चक खाटवे | अल्मोड़ा -45 | अल्मोड़ा | भैसियाछाना | 2003 | चक खाटवे | चक खाटवे | 0.00 | 1.56 | 1.56 | 451375 |
| 120 | सिविल एवं सोयम वन प्रभाग, अल्मोड़ा | कनारीछीना | उमेर | अल्मोड़ा -45 | अल्मोड़ा | भैसियाछाना | 2004 | उमेर | उमेर | 0.00 | 4.85 | 4.85 | 451376 |
| 121 | सिविल एवं सोयम वन प्रभाग, अल्मोड़ा | कनारीछीना | मल्ली नाली | अल्मोड़ा -45 | अल्मोड़ा | भैसियाछाना | 1978 | मल्ली नाली | मल्ली नाली | 0.00 | 34.49 | 34.49 | 451377 |
| 122 | सिविल एवं सोयम वन प्रभाग, अल्मोड़ा | कनारीछीना | तल्ली नली | अल्मोड़ा -45 | अल्मोड़ा | भैसियाछाना | 1978 | तल्ली नली | तल्ली नली | 0.00 | 17.06 | 17.06 | 451378 |
| 123 | सिविल एवं सोयम वन प्रभाग, अल्मोड़ा | कनारीछीना | बौडा जादुरी | अल्मोड़ा -45 | अल्मोड़ा | भैसियाछाना | 1953 | बौडा जादुरी | बौडा जादुरी | 0.00 | 153.73 | 153.73 | 451379 |

| क्रम संख्या | वन प्रभाग का नाम | राजि का नाम | वन पंचायत का नाम | जनपद का नाम व राष्ट्रीय कोड | तहसील का नाम | विकासखण्ड का नाम | वन पंचायत का गठन वर्ष | राजस्व ग्राम का नाम | ग्राम पंचायत का नाम | वन पंचायत का क्षेत्रफल (हेक्टेयर में) | | | वन पंचायत कोड |
|-------------|------------------------------------|-------------|-------------------|-----------------------------|--------------|------------------|-----------------------|---------------------|---------------------|---------------------------------------|----------|---------------|---------------|
| | | | | | | | | | | आरक्षित वन | सिविल वन | कुल क्षेत्रफल | |
| 1 | 2 | 3 | 4 | 5 | 6 | 7 | 8 | 9 | 10 | 11 | 12 | 13 | 14 |
| 124 | सिविल एवं सोयम वन प्रभाग, अल्मोड़ा | कनारीछीना | निश्नेली | अल्मोड़ा -45 | अल्मोड़ा | भैसियाछाना | 1978 | निश्नेली | निश्नेली | 0.00 | 44.38 | 44.38 | 451380 |
| 125 | सिविल एवं सोयम वन प्रभाग, अल्मोड़ा | कनारीछीना | कटौजिया | अल्मोड़ा -45 | अल्मोड़ा | भैसियाछाना | 1978 | कटौजिया | कटौजिया | 0.00 | 58.00 | 58.00 | 451381 |
| 126 | सिविल एवं सोयम वन प्रभाग, अल्मोड़ा | कनारीछीना | कोटा | अल्मोड़ा -45 | अल्मोड़ा | भैसियाछाना | 1978 | कोटा | कोटा | 0.00 | 73.92 | 73.92 | 451382 |
| 127 | सिविल एवं सोयम वन प्रभाग, अल्मोड़ा | कनारीछीना | पभ्या | अल्मोड़ा -45 | अल्मोड़ा | भैसियाछाना | 2004 | पभ्या | पभ्या | 0.00 | 0.82 | 0.82 | 451383 |
| 128 | सिविल एवं सोयम वन प्रभाग, अल्मोड़ा | कनारीछीना | सुकना | अल्मोड़ा -45 | अल्मोड़ा | भैसियाछाना | 2004 | सुकना | सुकना | 0.00 | 1.62 | 1.62 | 451384 |
| 129 | सिविल एवं सोयम वन प्रभाग, अल्मोड़ा | कनारीछीना | सल्युडी | अल्मोड़ा -45 | अल्मोड़ा | भैसियाछाना | 2004 | सल्युडी | सल्युडी | 0.00 | 2.96 | 2.96 | 451385 |
| 130 | सिविल एवं सोयम वन प्रभाग, अल्मोड़ा | कनारीछीना | सल्ला भाटकोट | अल्मोड़ा -45 | अल्मोड़ा | भैसियाछाना | 2004 | सल्ला भाटकोट | सल्ला भाटकोट | 0.00 | 4.43 | 4.43 | 451386 |
| 131 | सिविल एवं सोयम वन प्रभाग, अल्मोड़ा | कनारीछीना | बडुवाटाना | अल्मोड़ा -45 | अल्मोड़ा | भैसियाछाना | 2004 | बडुवाटाना | बडुवाटाना | 0.00 | 3.00 | 3.00 | 451387 |
| 132 | सिविल एवं सोयम वन प्रभाग, अल्मोड़ा | कनारीछीना | धौलनैली | अल्मोड़ा -45 | अल्मोड़ा | भैसियाछाना | 2006 | धौलनैली | धौलनैली | 0.00 | 6.46 | 6.46 | 451388 |
| 133 | सिविल एवं सोयम वन प्रभाग, अल्मोड़ा | कनारीछीना | खुडियारी | अल्मोड़ा -45 | अल्मोड़ा | भैसियाछाना | 1978 | खुडियारी | खुडियारी | 0.00 | 13.15 | 13.15 | 451389 |
| 134 | सिविल एवं सोयम वन प्रभाग, अल्मोड़ा | कनारीछीना | घुन्योली | अल्मोड़ा -45 | अल्मोड़ा | भैसियाछाना | 2004 | घुन्योली | घुन्योली | 0.00 | 7.22 | 7.22 | 451390 |
| 135 | सिविल एवं सोयम वन प्रभाग, अल्मोड़ा | कनारीछीना | लिंगुडता | अल्मोड़ा -45 | अल्मोड़ा | भैसियाछाना | 2004 | लिंगुडता | लिंगुडता | 0.00 | 5.08 | 5.08 | 451391 |
| 136 | सिविल एवं सोयम वन प्रभाग, अल्मोड़ा | कनारीछीना | कसाण | अल्मोड़ा -45 | अल्मोड़ा | भैसियाछाना | 1981 | कसाण | कसाण | 0.00 | 67.60 | 67.60 | 451392 |
| 137 | सिविल एवं सोयम वन प्रभाग, अल्मोड़ा | कनारीछीना | बखरियाटाना | अल्मोड़ा -45 | अल्मोड़ा | भैसियाछाना | 2004 | बखरियाटाना | बखरियाटाना | 0.00 | 4.00 | 4.00 | 451393 |
| 138 | सिविल एवं सोयम वन प्रभाग, अल्मोड़ा | कनारीछीना | थिकलना | अल्मोड़ा -45 | अल्मोड़ा | भैसियाछाना | 1936 | थिकलना | थिकलना | 0.00 | 177.68 | 177.68 | 451394 |
| 139 | सिविल एवं सोयम वन प्रभाग, अल्मोड़ा | कनारीछीना | खाकरी गूठ खालसा | अल्मोड़ा -45 | अल्मोड़ा | भैसियाछाना | 1948 | खाकरी गूठ खालसा | खाकरी गूठ खालसा | 0.00 | 124.11 | 124.11 | 451395 |
| 140 | सिविल एवं सोयम वन प्रभाग, अल्मोड़ा | कनारीछीना | बेलवाल गाँव | अल्मोड़ा -45 | अल्मोड़ा | भैसियाछाना | 2003 | बेलवाल गाँव | बेलवाल गाँव | 0.00 | 55.28 | 55.28 | 451396 |
| 141 | सिविल एवं सोयम वन प्रभाग, अल्मोड़ा | कनारीछीना | बूंगा | अल्मोड़ा -45 | अल्मोड़ा | भैसियाछाना | 1982 | बूंगा | बूंगा | 0.00 | 36.79 | 36.79 | 451397 |
| 142 | सिविल एवं सोयम वन प्रभाग, अल्मोड़ा | कनारीछीना | डुंगरलेख | अल्मोड़ा -45 | अल्मोड़ा | भैसियाछाना | 2004 | डुंगरलेख | डुंगरलेख | 0.00 | 9.39 | 9.39 | 451398 |
| 143 | सिविल एवं सोयम वन प्रभाग, अल्मोड़ा | कनारीछीना | लिंगुडता चक पभ्या | अल्मोड़ा -45 | अल्मोड़ा | भैसियाछाना | 2004 | लिंगुडता चक पभ्या | लिंगुडता चक पभ्या | 0.00 | 4.95 | 4.95 | 451399 |
| 144 | सिविल एवं सोयम वन प्रभाग, अल्मोड़ा | कनारीछीना | भैसियाछाना | अल्मोड़ा -45 | अल्मोड़ा | भैसियाछाना | 2004 | भैसियाछाना | भैसियाछाना | 0.00 | 3.11 | 3.11 | 451400 |
| 145 | सिविल एवं सोयम वन प्रभाग, अल्मोड़ा | कनारीछीना | नौगाँव | अल्मोड़ा -45 | अल्मोड़ा | भैसियाछाना | 1961 | नौगाँव | नौगाँव | 0.00 | 37.03 | 37.03 | 451401 |
| 146 | सिविल एवं सोयम वन प्रभाग, अल्मोड़ा | कनारीछीना | नैलपड़ | अल्मोड़ा -45 | भनोली | धौलादेवी | 2004 | नैलपड़ | नैलपड़ | 0.00 | 9.33 | 9.33 | 451402 |
| 147 | सिविल एवं सोयम वन प्रभाग, अल्मोड़ा | कनारीछीना | कपकोली | अल्मोड़ा -45 | भनोली | धौलादेवी | 2004 | कपकोली | चमुवा | 0.00 | 13.24 | 13.24 | 451403 |
| 148 | सिविल एवं सोयम वन प्रभाग, अल्मोड़ा | कनारीछीना | सिलगी | अल्मोड़ा -45 | भनोली | धौलादेवी | 2004 | सिलगी | नैलपड़ | 0.00 | 4.17 | 4.17 | 451404 |
| 149 | सिविल एवं सोयम वन प्रभाग, अल्मोड़ा | कनारीछीना | पोखरी | अल्मोड़ा -45 | भनोली | धौलादेवी | 1978 | पोखरी | पपगाड़ | 0.00 | 5.45 | 5.45 | 451405 |
| 150 | सिविल एवं सोयम वन प्रभाग, अल्मोड़ा | कनारीछीना | टगपुवा | अल्मोड़ा -45 | भनोली | धौलादेवी | 1978 | टगपुवा | पपगाड़ | 0.00 | 8.68 | 8.68 | 451406 |
| 151 | सिविल एवं सोयम वन प्रभाग, अल्मोड़ा | कनारीछीना | पपगाड़ | अल्मोड़ा -45 | भनोली | धौलादेवी | 1978 | पपगाड़ | पपगाड़ | 0.00 | 13.20 | 13.20 | 451407 |
| 152 | सिविल एवं सोयम वन प्रभाग, अल्मोड़ा | कनारीछीना | चमुवाखालसा | अल्मोड़ा -45 | भनोली | धौलादेवी | 1978 | चमुवाखालसा | चमुवा | 0.00 | 13.87 | 13.87 | 451408 |
| 153 | सिविल एवं सोयम वन प्रभाग, अल्मोड़ा | चौबटिया | टकोली | अल्मोड़ा -45 | अल्मोड़ा | हवालबाग | 1974 | टकोली | टकोली | 0.00 | 7.20 | 7.20 | 451409 |
| 154 | सिविल एवं सोयम वन प्रभाग, अल्मोड़ा | चौबटिया | बजगल | अल्मोड़ा -45 | अल्मोड़ा | हवालबाग | 2004 | बजगल | बजगल | 0.00 | 11.78 | 11.78 | 451410 |

| क्रम संख्या | वन प्रभाग का नाम | राजि का नाम | वन पंचायत का नाम | जनपद का नाम व राष्ट्रीय कोड | तहसील का नाम | विकासखण्ड का नाम | वन पंचायत का गठन वर्ष | राजस्व ग्राम का नाम | ग्राम पंचायत का नाम | वन पंचायत का क्षेत्रफल (हेक्टेयर में) | | | वन पंचायत कोड |
|-------------|------------------------------------|-------------|------------------|-----------------------------|--------------|------------------|-----------------------|---------------------|---------------------|---------------------------------------|----------|---------------|---------------|
| | | | | | | | | | | आरक्षित वन | सिविल वन | कुल क्षेत्रफल | |
| 1 | 2 | 3 | 4 | 5 | 6 | 7 | 8 | 9 | 10 | 11 | 12 | 13 | 14 |
| 155 | सिविल एवं सोयम वन प्रभाग, अल्मोड़ा | चौबटिया | बडगल रौतेला | अल्मोड़ा -45 | अल्मोड़ा | हवालबाग | 1977 | बडगल रौतेला | बडगल रौतेला | 0.00 | 39.42 | 39.42 | 451411 |
| 156 | सिविल एवं सोयम वन प्रभाग, अल्मोड़ा | चौबटिया | कफलकोट | अल्मोड़ा -45 | अल्मोड़ा | हवालबाग | 1960 | कफलकोट | कफलकोट | 0.00 | 12.20 | 12.20 | 451412 |
| 157 | सिविल एवं सोयम वन प्रभाग, अल्मोड़ा | चौबटिया | कुरचौन | अल्मोड़ा -45 | अल्मोड़ा | हवालबाग | 1957 | कुरचौन | कुरचौन | 0.00 | 55.66 | 55.66 | 451413 |
| 158 | सिविल एवं सोयम वन प्रभाग, अल्मोड़ा | चौबटिया | सल्ला रौतेला | अल्मोड़ा -45 | अल्मोड़ा | हवालबाग | 1968 | सल्ला रौतेला | सल्ला रौतेला | 0.00 | 40.00 | 40.00 | 451414 |
| 159 | सिविल एवं सोयम वन प्रभाग, अल्मोड़ा | चौबटिया | देवलीखान | अल्मोड़ा -45 | अल्मोड़ा | हवालबाग | 2004 | देवलीखान | देवलीखान | 0.00 | 8.26 | 8.26 | 451415 |
| 160 | सिविल एवं सोयम वन प्रभाग, अल्मोड़ा | चौबटिया | नौला | अल्मोड़ा -45 | अल्मोड़ा | हवालबाग | 1999 | नौला | नौला | 0.00 | 22.96 | 22.96 | 451416 |
| 161 | सिविल एवं सोयम वन प्रभाग, अल्मोड़ा | चौबटिया | डोल पोखरा | अल्मोड़ा -45 | अल्मोड़ा | हवालबाग | 1958 | डोल पोखरा | डोल पोखरा | 0.00 | 0.86 | 0.86 | 451417 |
| 162 | सिविल एवं सोयम वन प्रभाग, अल्मोड़ा | चौबटिया | चम्पा | अल्मोड़ा -45 | अल्मोड़ा | हवालबाग | 1957 | चम्पा | चम्पा | 0.00 | 46.63 | 46.63 | 451418 |
| 163 | सिविल एवं सोयम वन प्रभाग, अल्मोड़ा | चौबटिया | मटेला | अल्मोड़ा -45 | अल्मोड़ा | हवालबाग | 2004 | मटेला | मटेला | 0.00 | 18.21 | 18.21 | 451419 |
| 164 | सिविल एवं सोयम वन प्रभाग, अल्मोड़ा | चौबटिया | स्याही देवी गूँठ | अल्मोड़ा -45 | अल्मोड़ा | हवालबाग | 2004 | स्याही देवी गूँठ | स्याही देवी गूँठ | 0.00 | 0.04 | 0.04 | 451420 |
| 165 | सिविल एवं सोयम वन प्रभाग, अल्मोड़ा | चौबटिया | भाकड | अल्मोड़ा -45 | अल्मोड़ा | हवालबाग | 2004 | भाकड | भाकड | 0.00 | 7.39 | 7.39 | 451421 |
| 166 | सिविल एवं सोयम वन प्रभाग, अल्मोड़ा | चौबटिया | अधार | अल्मोड़ा -45 | अल्मोड़ा | हवालबाग | 2004 | अधार | अधार | 0.00 | 14.70 | 14.70 | 451422 |
| 167 | सिविल एवं सोयम वन प्रभाग, अल्मोड़ा | चौबटिया | खौडी | अल्मोड़ा -45 | अल्मोड़ा | हवालबाग | 1957 | खौडी | खौडी | 0.00 | 43.17 | 43.17 | 451423 |
| 168 | सिविल एवं सोयम वन प्रभाग, अल्मोड़ा | चौबटिया | गुरना | अल्मोड़ा -45 | अल्मोड़ा | हवालबाग | 1959 | गुरना | गुरना | 0.00 | 33.18 | 33.18 | 451424 |
| 169 | सिविल एवं सोयम वन प्रभाग, अल्मोड़ा | चौबटिया | तिरमुच्ची | अल्मोड़ा -45 | अल्मोड़ा | हवालबाग | 1957 | तिरमुच्ची | तिरमुच्ची | 0.00 | 5.52 | 5.52 | 451425 |
| 170 | सिविल एवं सोयम वन प्रभाग, अल्मोड़ा | चौबटिया | कुमान | अल्मोड़ा -45 | अल्मोड़ा | हवालबाग | 2004 | कुमान | कुमान | 0.00 | 4.42 | 4.42 | 451426 |
| 171 | सिविल एवं सोयम वन प्रभाग, अल्मोड़ा | चौबटिया | सिद्धपुर | अल्मोड़ा -45 | अल्मोड़ा | हवालबाग | 1978 | सिद्धपुर | सिद्धपुर | 0.00 | 126.80 | 126.80 | 451427 |
| 172 | सिविल एवं सोयम वन प्रभाग, अल्मोड़ा | चौबटिया | ज्योली | अल्मोड़ा -45 | अल्मोड़ा | हवालबाग | 1977 | ज्योली | ज्योली | 0.00 | 17.20 | 17.20 | 451428 |
| 173 | सिविल एवं सोयम वन प्रभाग, अल्मोड़ा | चौबटिया | बसगाँव | अल्मोड़ा -45 | अल्मोड़ा | हवालबाग | 2003 | बसगाँव | बसगाँव | 0.00 | 10.47 | 10.47 | 451429 |
| 174 | सिविल एवं सोयम वन प्रभाग, अल्मोड़ा | चौबटिया | सिमल्टा | अल्मोड़ा -45 | अल्मोड़ा | हवालबाग | 2004 | सिमल्टा | सिमल्टा | 0.00 | 5.27 | 5.27 | 451430 |
| 175 | सिविल एवं सोयम वन प्रभाग, अल्मोड़ा | चौबटिया | पथरकोट | अल्मोड़ा -45 | अल्मोड़ा | हवालबाग | 1974 | पथरकोट | पथरकोट | 0.00 | 33.40 | 33.40 | 451431 |
| 176 | सिविल एवं सोयम वन प्रभाग, अल्मोड़ा | चौबटिया | गडवाली | अल्मोड़ा -45 | अल्मोड़ा | हवालबाग | 2004 | गडवाली | गडवाली | 0.00 | 16.12 | 16.12 | 451432 |
| 177 | सिविल एवं सोयम वन प्रभाग, अल्मोड़ा | चौबटिया | छाना लोद पड्ड | अल्मोड़ा -45 | अल्मोड़ा | हवालबाग | 1975 | छाना लोद पड्ड | छाना लोद पड्ड | 0.00 | 14.00 | 14.00 | 451433 |
| 178 | सिविल एवं सोयम वन प्रभाग, अल्मोड़ा | चौबटिया | तौड़ा | अल्मोड़ा -45 | रानीखेत | ताड़ीखेत | 2003 | तौड़ा | तौड़ा | 0.00 | 6.66 | 6.66 | 451434 |
| 179 | सिविल एवं सोयम वन प्रभाग, अल्मोड़ा | चौबटिया | सिमोली | अल्मोड़ा -45 | रानीखेत | ताड़ीखेत | 1942 | सिमोली | पथुली | 0.00 | 35.51 | 35.51 | 451435 |
| 180 | सिविल एवं सोयम वन प्रभाग, अल्मोड़ा | चौबटिया | कुरिया मटेला | अल्मोड़ा -45 | रानीखेत | ताड़ीखेत | 2003 | कुरिया मटेला | पथुली | 0.00 | 1.78 | 1.78 | 451436 |
| 181 | सिविल एवं सोयम वन प्रभाग, अल्मोड़ा | चौबटिया | गैरड | अल्मोड़ा -45 | रानीखेत | ताड़ीखेत | 2003 | गैरड | गैरड | 0.00 | 17.90 | 17.90 | 451437 |
| 182 | सिविल एवं सोयम वन प्रभाग, अल्मोड़ा | चौबटिया | थकुलाडी | अल्मोड़ा -45 | रानीखेत | ताड़ीखेत | 2003 | थकुलाडी | थकुलाडी | 0.00 | 22.05 | 22.05 | 451438 |
| 183 | सिविल एवं सोयम वन प्रभाग, अल्मोड़ा | चौबटिया | बैना | अल्मोड़ा -45 | रानीखेत | ताड़ीखेत | 1963 | बैना | बैना | 0.00 | 11.38 | 11.38 | 451439 |
| 184 | सिविल एवं सोयम वन प्रभाग, अल्मोड़ा | चौबटिया | मटेला मनिहार | अल्मोड़ा -45 | रानीखेत | ताड़ीखेत | 1995 | मटेला मनिहार | मटेला मनिहार | 0.00 | 11.75 | 11.75 | 451440 |
| 185 | सिविल एवं सोयम वन प्रभाग, अल्मोड़ा | चौबटिया | स्यू मल्ला | अल्मोड़ा -45 | रानीखेत | ताड़ीखेत | 2004 | स्यू मल्ला | स्यू तल्ला | 0.00 | 5.12 | 5.12 | 451441 |

| क्रम संख्या | वन प्रभाग का नाम | राजि का नाम | वन पंचायत का नाम | जनपद का नाम व राष्ट्रीय कोड | तहसील का नाम | विकासखण्ड का नाम | वन पंचायत का गठन वर्ष | राजस्व ग्राम का नाम | ग्राम पंचायत का नाम | वन पंचायत का क्षेत्रफल (हेक्टेयर में) | | | वन पंचायत कोड |
|-------------|------------------------------------|-------------|------------------|-----------------------------|--------------|------------------|-----------------------|---------------------|---------------------|---------------------------------------|----------|---------------|---------------|
| | | | | | | | | | | आरक्षित वन | सिविल वन | कुल क्षेत्रफल | |
| 1 | 2 | 3 | 4 | 5 | 6 | 7 | 8 | 9 | 10 | 11 | 12 | 13 | 14 |
| 186 | सिविल एवं सोयम वन प्रभाग, अल्मोड़ा | चौबटिया | र्यू तल्ला | अल्मोड़ा -45 | रानीखेत | ताड़ीखेत | 2004 | र्यू तल्ला | र्यू तल्ला | 0.00 | 2.60 | 2.60 | 451442 |
| 187 | सिविल एवं सोयम वन प्रभाग, अल्मोड़ा | चौबटिया | पांडेकोटा | अल्मोड़ा -45 | रानीखेत | ताड़ीखेत | 1945 | पांडेकोटा | पाण्डेकोटा | 0.00 | 44.15 | 44.15 | 451443 |
| 188 | सिविल एवं सोयम वन प्रभाग, अल्मोड़ा | चौबटिया | जैना | अल्मोड़ा -45 | रानीखेत | ताड़ीखेत | 2004 | जैना | जैना | 0.00 | 5.23 | 5.23 | 451444 |
| 189 | सिविल एवं सोयम वन प्रभाग, अल्मोड़ा | चौबटिया | मैनारी | अल्मोड़ा -45 | रानीखेत | ताड़ीखेत | 2004 | मनारी | मनारी | 0.00 | 3.06 | 3.06 | 451445 |
| 190 | सिविल एवं सोयम वन प्रभाग, अल्मोड़ा | चौबटिया | लछीना | अल्मोड़ा -45 | रानीखेत | ताड़ीखेत | 1978 | लछीना | लछीना | 0.00 | 7.69 | 7.69 | 451446 |
| 191 | सिविल एवं सोयम वन प्रभाग, अल्मोड़ा | चौबटिया | नावली | अल्मोड़ा -45 | रानीखेत | ताड़ीखेत | 2003 | नावली | लछीना | 0.00 | 3.88 | 3.88 | 451447 |
| 192 | सिविल एवं सोयम वन प्रभाग, अल्मोड़ा | चौबटिया | गैरा | अल्मोड़ा -45 | रानीखेत | ताड़ीखेत | 2003 | गैरा | ऊणी | 0.00 | 2.43 | 2.43 | 451448 |
| 193 | सिविल एवं सोयम वन प्रभाग, अल्मोड़ा | चौबटिया | नौघर | अल्मोड़ा -45 | रानीखेत | ताड़ीखेत | 2003 | नौघर | ऊणी | 0.00 | 2.98 | 2.98 | 451449 |
| 194 | सिविल एवं सोयम वन प्रभाग, अल्मोड़ा | चौबटिया | शिशुवा | अल्मोड़ा -45 | रानीखेत | ताड़ीखेत | 2001 | शिशुवा | शिशुवा | 0.00 | 13.24 | 13.24 | 451450 |
| 195 | सिविल एवं सोयम वन प्रभाग, अल्मोड़ा | चौबटिया | ऊणी | अल्मोड़ा -45 | रानीखेत | ताड़ीखेत | 2001 | ऊणी | ऊणी | 0.00 | 47.27 | 47.27 | 451451 |
| 196 | सिविल एवं सोयम वन प्रभाग, अल्मोड़ा | चौबटिया | थराड़ | अल्मोड़ा -45 | रानीखेत | ताड़ीखेत | 1960 | थराड़ | बयेड़ी | 0.00 | 52.21 | 52.21 | 451452 |
| 197 | सिविल एवं सोयम वन प्रभाग, अल्मोड़ा | चौबटिया | मण्डलकोट | अल्मोड़ा -45 | रानीखेत | ताड़ीखेत | 1964 | मण्डलकोट | मण्डलकोट | 0.00 | 22.09 | 22.09 | 451453 |
| 198 | सिविल एवं सोयम वन प्रभाग, अल्मोड़ा | चौबटिया | तल्ला मूँ | अल्मोड़ा -45 | रानीखेत | ताड़ीखेत | 1975 | तल्ला मूँ | मटेला | 0.00 | 14.77 | 14.77 | 451454 |
| 199 | सिविल एवं सोयम वन प्रभाग, अल्मोड़ा | चौबटिया | विशालकोट | अल्मोड़ा -45 | रानीखेत | ताड़ीखेत | 2001 | विशालकोट | विशालकोट | 0.00 | 54.83 | 54.83 | 451455 |
| 200 | सिविल एवं सोयम वन प्रभाग, अल्मोड़ा | चौबटिया | कोरड़ | अल्मोड़ा -45 | रानीखेत | ताड़ीखेत | 2003 | कोरड़ | मण्डलकोट | 0.00 | 14.48 | 14.48 | 451456 |
| 201 | सिविल एवं सोयम वन प्रभाग, अल्मोड़ा | चौबटिया | दियालेख | अल्मोड़ा -45 | रानीखेत | ताड़ीखेत | 2003 | दियालेख | मण्डलकोट | 0.00 | 3.38 | 3.38 | 451457 |
| 202 | सिविल एवं सोयम वन प्रभाग, अल्मोड़ा | चौबटिया | मटेला | अल्मोड़ा -45 | रानीखेत | ताड़ीखेत | 2004 | मटेला | मटेला | 0.00 | 6.03 | 6.03 | 451458 |
| 203 | सिविल एवं सोयम वन प्रभाग, अल्मोड़ा | चौबटिया | मुसोली | अल्मोड़ा -45 | रानीखेत | ताड़ीखेत | 1956 | मुसोली | मुसोली | 0.00 | 39.65 | 39.65 | 451459 |
| 204 | सिविल एवं सोयम वन प्रभाग, अल्मोड़ा | चौबटिया | पुनोली | अल्मोड़ा -45 | रानीखेत | ताड़ीखेत | 2003 | पुनोली | मुसोली | 0.00 | 27.22 | 27.22 | 451460 |
| 205 | सिविल एवं सोयम वन प्रभाग, अल्मोड़ा | चौबटिया | कोटिला | अल्मोड़ा -45 | रानीखेत | ताड़ीखेत | 2003 | कोटिला | मुसोली | 0.00 | 15.46 | 15.46 | 451461 |
| 206 | सिविल एवं सोयम वन प्रभाग, अल्मोड़ा | चौबटिया | बयेड़ी | अल्मोड़ा -45 | रानीखेत | ताड़ीखेत | 1955 | बयेड़ी | बयेड़ी | 0.00 | 21.04 | 21.04 | 451462 |
| 207 | सिविल एवं सोयम वन प्रभाग, अल्मोड़ा | चौबटिया | स्यालीखेत | अल्मोड़ा -45 | रानीखेत | ताड़ीखेत | 1964 | स्यालीखेत | मुसोली | 0.00 | 8.50 | 8.50 | 451463 |
| 208 | सिविल एवं सोयम वन प्रभाग, अल्मोड़ा | चौबटिया | हिणाम | अल्मोड़ा -45 | रानीखेत | ताड़ीखेत | 2003 | हिणाम | हिड़ाम | 0.00 | 50.85 | 50.85 | 451464 |
| 209 | सिविल एवं सोयम वन प्रभाग, अल्मोड़ा | चौबटिया | चापड़ | अल्मोड़ा -45 | रानीखेत | ताड़ीखेत | 2001 | चापड़ | चापड़ | 0.00 | 39.27 | 39.27 | 451465 |
| 210 | सिविल एवं सोयम वन प्रभाग, अल्मोड़ा | चौबटिया | पिलखोली | अल्मोड़ा -45 | रानीखेत | ताड़ीखेत | 2000 | पिलखोली | पिलखोली | 0.00 | 15.28 | 15.28 | 451466 |
| 211 | सिविल एवं सोयम वन प्रभाग, अल्मोड़ा | चौबटिया | सिलंगी | अल्मोड़ा -45 | रानीखेत | ताड़ीखेत | 1955 | सिलंगी | सिलंगी | 0.00 | 10.12 | 10.12 | 451467 |
| 212 | सिविल एवं सोयम वन प्रभाग, अल्मोड़ा | चौबटिया | बजीना | अल्मोड़ा -45 | रानीखेत | ताड़ीखेत | 1955 | बजीना | बजीना | 0.00 | 109.41 | 109.41 | 451468 |
| 213 | सिविल एवं सोयम वन प्रभाग, अल्मोड़ा | चौबटिया | बमर्यू | अल्मोड़ा -45 | रानीखेत | ताड़ीखेत | 1955 | बमर्यू | बजीना | 0.00 | 29.14 | 29.14 | 451469 |
| 214 | सिविल एवं सोयम वन प्रभाग, अल्मोड़ा | चौबटिया | बजोल | अल्मोड़ा -45 | रानीखेत | ताड़ीखेत | 2003 | बजोल | बमर्यू | 0.00 | 16.88 | 16.88 | 451470 |
| 215 | सिविल एवं सोयम वन प्रभाग, अल्मोड़ा | चौबटिया | डौरब | अल्मोड़ा -45 | रानीखेत | ताड़ीखेत | 1999 | डौरब | डौरब | 0.00 | 10.03 | 10.03 | 451471 |
| 216 | सिविल एवं सोयम वन प्रभाग, अल्मोड़ा | चौबटिया | तिपोला | अल्मोड़ा -45 | रानीखेत | ताड़ीखेत | 1955 | तिपोला | तिपोला | 0.00 | 31.57 | 31.57 | 451472 |

| क्रम संख्या | वन प्रभाग का नाम | राजि का नाम | वन पंचायत का नाम | जनपद का नाम व राष्ट्रीय कोड | तहसील का नाम | विकासखण्ड का नाम | वन पंचायत का गठन वर्ष | राजस्व ग्राम का नाम | ग्राम पंचायत का नाम | वन पंचायत का क्षेत्रफल (हेक्टेयर में) | | | वन पंचायत कोड |
|-------------|------------------------------------|-------------|------------------------------------|-----------------------------|--------------|------------------|-----------------------|---------------------|---------------------|---------------------------------------|----------|---------------|---------------|
| | | | | | | | | | | आरक्षित वन | सिविल वन | कुल क्षेत्रफल | |
| 1 | 2 | 3 | 4 | 5 | 6 | 7 | 8 | 9 | 10 | 11 | 12 | 13 | 14 |
| 217 | सिविल एवं सोयम वन प्रभाग, अल्मोड़ा | चौबटिया | महरखोला | अल्मोड़ा -45 | रानीखेत | ताड़ीखेत | 2003 | महरखोला | मलौना | 0.00 | 1.95 | 1.95 | 451473 |
| 218 | सिविल एवं सोयम वन प्रभाग, अल्मोड़ा | चौबटिया | मलौना | अल्मोड़ा -45 | रानीखेत | ताड़ीखेत | 1999 | मलौना | मलौना | 0.00 | 3.87 | 3.87 | 451474 |
| 219 | सिविल एवं सोयम वन प्रभाग, अल्मोड़ा | चौबटिया | पोखरी | अल्मोड़ा -45 | रानीखेत | ताड़ीखेत | 1993 | पोखरी | पोखरी | 0.00 | 65.62 | 65.62 | 451475 |
| 220 | सिविल एवं सोयम वन प्रभाग, अल्मोड़ा | चौबटिया | बोहरागांव-छाती | अल्मोड़ा -45 | रानीखेत | ताड़ीखेत | 1999 | बोहरागांव | बोहरागांव | 0.00 | 152.41 | 152.41 | 451476 |
| 221 | सिविल एवं सोयम वन प्रभाग, अल्मोड़ा | चौबटिया | सुकोली | अल्मोड़ा -45 | रानीखेत | ताड़ीखेत | 1962 | खुश्यालकोट | खुश्यालकोट | 0.00 | 69.97 | 69.97 | 451477 |
| 222 | सिविल एवं सोयम वन प्रभाग, अल्मोड़ा | चौबटिया | बबुरखोला | अल्मोड़ा -45 | रानीखेत | द्वाराहाट | 1998 | बबुरखोला | बबुरखोला | 0.00 | 21.90 | 21.90 | 451478 |
| 223 | सिविल एवं सोयम वन प्रभाग, अल्मोड़ा | चौबटिया | गाड़ी | अल्मोड़ा -45 | रानीखेत | द्वाराहाट | 1956 | गाड़ी | गाड़ी | 0.00 | 30.33 | 30.33 | 451479 |
| 224 | सिविल एवं सोयम वन प्रभाग, अल्मोड़ा | चौबटिया | पाखूड़ा टुकड़ा मिलान | अल्मोड़ा -45 | रानीखेत | ताड़ीखेत | 1956 | पाखूड़ा | पाखूड़ा | 0.00 | 87.19 | 87.19 | 451480 |
| 225 | सिविल एवं सोयम वन प्रभाग, अल्मोड़ा | चौबटिया | सूरी | अल्मोड़ा -45 | रानीखेत | ताड़ीखेत | 1998 | सूरी | सूरी | 0.00 | 66.80 | 66.80 | 451481 |
| 226 | सिविल एवं सोयम वन प्रभाग, अल्मोड़ा | चौबटिया | जाला | अल्मोड़ा -45 | रानीखेत | ताड़ीखेत | 2003 | जाला | जाला | 0.00 | 14.89 | 14.89 | 451482 |
| 227 | सिविल एवं सोयम वन प्रभाग, अल्मोड़ा | चौबटिया | अल्मियाकाण्डे | अल्मोड़ा -45 | रानीखेत | ताड़ीखेत | 1956 | अल्मियाकाण्डे | अल्मियाकाण्डे | 0.00 | 10.03 | 10.03 | 451483 |
| 228 | सिविल एवं सोयम वन प्रभाग, अल्मोड़ा | चौबटिया | जाख | अल्मोड़ा -45 | रानीखेत | ताड़ीखेत | 1959 | जाख | पजीना | 0.00 | 48.90 | 48.90 | 451484 |
| 229 | सिविल एवं सोयम वन प्रभाग, अल्मोड़ा | चौबटिया | रिकोशा | अल्मोड़ा -45 | रानीखेत | ताड़ीखेत | 1969 | रिकोशा | पजीना | 0.00 | 10.03 | 10.03 | 451485 |
| 230 | सिविल एवं सोयम वन प्रभाग, अल्मोड़ा | चौबटिया | डुंगरा | अल्मोड़ा -45 | रानीखेत | ताड़ीखेत | 2001 | डुंगरा | जाला | 0.00 | 14.20 | 14.20 | 451486 |
| 231 | सिविल एवं सोयम वन प्रभाग, अल्मोड़ा | चौबटिया | नौगाव | अल्मोड़ा -45 | रानीखेत | ताड़ीखेत | 2003 | नौगाव | नौगाव | 0.00 | 39.53 | 39.53 | 451487 |
| 232 | सिविल एवं सोयम वन प्रभाग, अल्मोड़ा | चौबटिया | पजीना अ इन्तखाब पजीना टुकड़ा मिलान | अल्मोड़ा -45 | रानीखेत | ताड़ीखेत | 1961 | पजीना मय चक | पजीना | 0.00 | 2.83 | 2.83 | 451488 |
| 233 | सिविल एवं सोयम वन प्रभाग, अल्मोड़ा | चौबटिया | मंगडोली | अल्मोड़ा -45 | रानीखेत | ताड़ीखेत | 2001 | मंगडोली | ईडा | 0.00 | 28.30 | 28.30 | 451489 |
| 234 | सिविल एवं सोयम वन प्रभाग, अल्मोड़ा | गणनाथ | भैसोडी | अल्मोड़ा -45 | अल्मोड़ा | ताकुला | 1981 | भैसोडी | भैसोडी | 0.00 | 16.45 | 16.45 | 451490 |
| 235 | सिविल एवं सोयम वन प्रभाग, अल्मोड़ा | गणनाथ | भकुना | अल्मोड़ा -45 | अल्मोड़ा | ताकुला | 1978 | भकुना | भकुना | 0.00 | 39.43 | 39.43 | 451491 |
| 236 | सिविल एवं सोयम वन प्रभाग, अल्मोड़ा | गणनाथ | बसौली | अल्मोड़ा -45 | अल्मोड़ा | ताकुला | 2004 | बसौली | बसौली | 0.00 | 2.24 | 2.24 | 451492 |
| 237 | सिविल एवं सोयम वन प्रभाग, अल्मोड़ा | गणनाथ | ईनाकोट | अल्मोड़ा -45 | अल्मोड़ा | ताकुला | 2004 | ईनाकोट | ईनाकोट | 0.00 | 2.89 | 2.89 | 451493 |
| 238 | सिविल एवं सोयम वन प्रभाग, अल्मोड़ा | गणनाथ | ईसलना | अल्मोड़ा -45 | अल्मोड़ा | ताकुला | 1999 | ईसलना | ईसलना | 0.00 | 25.23 | 25.23 | 451494 |
| 239 | सिविल एवं सोयम वन प्रभाग, अल्मोड़ा | गणनाथ | बीना | अल्मोड़ा -45 | अल्मोड़ा | ताकुला | 2004 | बीना | बीना | 0.00 | 10.93 | 10.93 | 451495 |
| 240 | सिविल एवं सोयम वन प्रभाग, अल्मोड़ा | गणनाथ | पनेर गाँव | अल्मोड़ा -45 | अल्मोड़ा | ताकुला | 1999 | पनेर गाँव | पनेर गाँव | 0.00 | 10.01 | 10.01 | 451496 |
| 241 | सिविल एवं सोयम वन प्रभाग, अल्मोड़ा | गणनाथ | खाडी | अल्मोड़ा -45 | अल्मोड़ा | ताकुला | 1978 | खाडी | खाडी | 0.00 | 3.41 | 3.41 | 451497 |
| 242 | सिविल एवं सोयम वन प्रभाग, अल्मोड़ा | गणनाथ | अमखोली झाडकोट | अल्मोड़ा -45 | अल्मोड़ा | ताकुला | 1956 | अमखोली झाडकोट | अमखोली झाडकोट | 0.00 | 37.60 | 37.60 | 451498 |
| 243 | सिविल एवं सोयम वन प्रभाग, अल्मोड़ा | गणनाथ | डोटियाल गाँव | अल्मोड़ा -45 | अल्मोड़ा | ताकुला | 1956 | डोटियाल गाँव | डोटियाल गाँव | 0.00 | 18.00 | 18.00 | 451499 |
| 244 | सिविल एवं सोयम वन प्रभाग, अल्मोड़ा | गणनाथ | कोटपूड़ा | अल्मोड़ा -45 | अल्मोड़ा | ताकुला | | कोटपूड़ा | कोटपूड़ा | 0.00 | 45.49 | 45.49 | 451500 |
| 245 | सिविल एवं सोयम वन प्रभाग, अल्मोड़ा | गणनाथ | भट्टगाँव | अल्मोड़ा -45 | अल्मोड़ा | ताकुला | 1945 | भट्टगाँव | भट्टगाँव | 0.00 | 52.23 | 52.23 | 451501 |
| 246 | सिविल एवं सोयम वन प्रभाग, अल्मोड़ा | गणनाथ | पाटिया | अल्मोड़ा -45 | अल्मोड़ा | ताकुला | 1945 | पाटिया | पाटिया | 0.00 | 131.10 | 131.10 | 451502 |
| 247 | सिविल एवं सोयम वन प्रभाग, अल्मोड़ा | गणनाथ | जाखसौडा | अल्मोड़ा -45 | अल्मोड़ा | ताकुला | 1985 | जाखसौडा | जाखसौडा | 0.00 | 24.69 | 24.69 | 451503 |

| क्रम संख्या | वन प्रभाग का नाम | राजि का नाम | वन पंचायत का नाम | जनपद का नाम व राष्ट्रीय कोड | तहसील का नाम | विकासखण्ड का नाम | वन पंचायत का गठन वर्ष | राजस्व ग्राम का नाम | ग्राम पंचायत का नाम | वन पंचायत का क्षेत्रफल (हेक्टेयर में) | | | वन पंचायत कोड |
|-------------|------------------------------------|-------------|-------------------|-----------------------------|--------------|------------------|-----------------------|---------------------|---------------------|---------------------------------------|----------|---------------|---------------|
| | | | | | | | | | | आरक्षित वन | सिविल वन | कुल क्षेत्रफल | |
| 1 | 2 | 3 | 4 | 5 | 6 | 7 | 8 | 9 | 10 | 11 | 12 | 13 | 14 |
| 248 | सिविल एवं सोयम वन प्रभाग, अल्मोड़ा | गणनाथ | भेटुली | अल्मोड़ा -45 | अल्मोड़ा | ताकुला | 1982 | भेटुली | भेटुली | 0.00 | 12.17 | 12.17 | 451504 |
| 249 | सिविल एवं सोयम वन प्रभाग, अल्मोड़ा | गणनाथ | झिझाड | अल्मोड़ा -45 | अल्मोड़ा | ताकुला | 1979 | झिझाड | झिझाड | 0.00 | 7.64 | 7.64 | 451505 |
| 250 | सिविल एवं सोयम वन प्रभाग, अल्मोड़ा | गणनाथ | गंगोला कोटली | अल्मोड़ा -45 | अल्मोड़ा | ताकुला | 1974 | गंगोला कोटली | गंगोला कोटली | 0.00 | 53.51 | 53.51 | 451506 |
| 251 | सिविल एवं सोयम वन प्रभाग, अल्मोड़ा | गणनाथ | खडाऊ | अल्मोड़ा -45 | अल्मोड़ा | ताकुला | 1975 | खडाऊ | खडाऊ | 0.00 | 42.84 | 42.84 | 451507 |
| 252 | सिविल एवं सोयम वन प्रभाग, अल्मोड़ा | गणनाथ | चुराडी | अल्मोड़ा -45 | अल्मोड़ा | ताकुला | 1974 | चुराडी | चुराडी | 0.00 | 9.14 | 9.14 | 451508 |
| 253 | सिविल एवं सोयम वन प्रभाग, अल्मोड़ा | गणनाथ | नैणी | अल्मोड़ा -45 | अल्मोड़ा | भैसियाछाना | 1985 | नैणी | नैणी | 0.00 | 8.51 | 8.51 | 451509 |
| 254 | सिविल एवं सोयम वन प्रभाग, अल्मोड़ा | गणनाथ | कुंज रतौडा | अल्मोड़ा -45 | अल्मोड़ा | भैसियाछाना | 1978 | कुंज रतौडा | कुंज रतौडा | 0.00 | 14.11 | 14.11 | 451510 |
| 255 | सिविल एवं सोयम वन प्रभाग, अल्मोड़ा | गणनाथ | बाराकोट | अल्मोड़ा -45 | अल्मोड़ा | भैसियाछाना | 1964 | बाराकोट | बाराकोट | 0.00 | 13.45 | 13.45 | 451511 |
| 256 | सिविल एवं सोयम वन प्रभाग, अल्मोड़ा | गणनाथ | सल्ला | अल्मोड़ा -45 | अल्मोड़ा | भैसियाछाना | 08.09.2000 | सल्ला | सल्ला | 0.00 | 7.28 | 7.28 | 451512 |
| 257 | सिविल एवं सोयम वन प्रभाग, अल्मोड़ा | गणनाथ | देवडा | अल्मोड़ा -45 | अल्मोड़ा | भैसियाछाना | 1968 | देवडा | देवडा | 0.00 | 19.52 | 19.52 | 451513 |
| 258 | सिविल एवं सोयम वन प्रभाग, अल्मोड़ा | गणनाथ | बडगल | अल्मोड़ा -45 | अल्मोड़ा | भैसियाछाना | 2004 | बडगल | बडगल | 0.00 | 5.20 | 5.20 | 451514 |
| 259 | सिविल एवं सोयम वन प्रभाग, अल्मोड़ा | गणनाथ | दिबदिया | अल्मोड़ा -45 | अल्मोड़ा | भैसियाछाना | 2000 | दिबदिया | दिबदिया | 0.00 | 17.15 | 17.15 | 451515 |
| 260 | सिविल एवं सोयम वन प्रभाग, अल्मोड़ा | गणनाथ | पाखुडा | अल्मोड़ा -45 | अल्मोड़ा | हवालबाग | 1955 | पाखुडा | पाखुडा | 0.00 | 84.16 | 84.16 | 451516 |
| 261 | सिविल एवं सोयम वन प्रभाग, अल्मोड़ा | गणनाथ | कसून | अल्मोड़ा -45 | अल्मोड़ा | हवालबाग | 1989 | कसून | कसून | 0.00 | 27.95 | 27.95 | 451517 |
| 262 | सिविल एवं सोयम वन प्रभाग, अल्मोड़ा | गणनाथ | सुपई तिवाडी | अल्मोड़ा -45 | अल्मोड़ा | भैसियाछाना | 2004 | सुपई तिवाडी | सुपई तिवाडी | 0.00 | 4.13 | 4.13 | 451518 |
| 263 | सिविल एवं सोयम वन प्रभाग, अल्मोड़ा | गणनाथ | पिलखा | अल्मोड़ा -45 | अल्मोड़ा | हवालबाग | 2004 | पिलखा | पिलखा | 0.00 | 2.41 | 2.41 | 451519 |
| 264 | सिविल एवं सोयम वन प्रभाग, अल्मोड़ा | गणनाथ | मलेरा | अल्मोड़ा -45 | अल्मोड़ा | हवालबाग | 2003 | मलेरा | मलेरा | 0.00 | 16.48 | 16.48 | 451520 |
| 265 | सिविल एवं सोयम वन प्रभाग, अल्मोड़ा | गणनाथ | खनून | अल्मोड़ा -45 | अल्मोड़ा | हवालबाग | 2004 | खनून | खनून | 0.00 | 8.66 | 8.66 | 451521 |
| 266 | सिविल एवं सोयम वन प्रभाग, अल्मोड़ा | गणनाथ | स्यूनराकोट | अल्मोड़ा -45 | सोमेश्वर | हवालबाग | 30-04-1969 | स्यूनराकोट | स्यूनराकोट | 0.00 | 183.60 | 183.60 | 451522 |
| 267 | सिविल एवं सोयम वन प्रभाग, अल्मोड़ा | गणनाथ | मैगड़ी | अल्मोड़ा -45 | सोमेश्वर | हवालबाग | 21-11-1974 | मैगड़ी | मैगड़ी | 0.00 | 20.00 | 20.00 | 451523 |
| 268 | सिविल एवं सोयम वन प्रभाग, अल्मोड़ा | गणनाथ | मेहला | अल्मोड़ा -45 | सोमेश्वर | हवालबाग | 17-01-1979 | मेहला | मेहला | 0.00 | 2.00 | 2.00 | 451524 |
| 269 | सिविल एवं सोयम वन प्रभाग, अल्मोड़ा | गणनाथ | सकार | अल्मोड़ा -45 | सोमेश्वर | हवालबाग | 03-11-1955 | सकार | सकार | 0.00 | 36.80 | 36.80 | 451525 |
| 270 | सिविल एवं सोयम वन प्रभाग, अल्मोड़ा | गणनाथ | नावली | अल्मोड़ा -45 | सोमेश्वर | ताकुला | 2004 | नावली | सतरासी अरड़िया | 0.00 | 86.68 | 86.68 | 451526 |
| 271 | सिविल एवं सोयम वन प्रभाग, अल्मोड़ा | गणनाथ | सूपाकोट | अल्मोड़ा -45 | सोमेश्वर | ताकुला | 1961 | सूपाकोट | सूपाकोट | 0.00 | 37.60 | 37.60 | 451527 |
| 272 | सिविल एवं सोयम वन प्रभाग, अल्मोड़ा | गणनाथ | सैला तैला बैगनिया | अल्मोड़ा -45 | सोमेश्वर | ताकुला | 1948 | सैला तैला बैगनिया | बैगनिया | 0.00 | 63.27 | 63.27 | 451528 |
| 273 | सिविल एवं सोयम वन प्रभाग, अल्मोड़ा | गणनाथ | आगरशैलकुडी | अल्मोड़ा -45 | सोमेश्वर | ताकुला | 1975 | आगरशैलकुडी | आगरशैलकुडी | 0.00 | 4.00 | 4.00 | 451529 |
| 274 | सिविल एवं सोयम वन प्रभाग, अल्मोड़ा | लमगडा | बलमा | अल्मोड़ा -45 | लमगडा | लमगडा | 2004 | बलमा | बलमा | 0.00 | 5.03 | 5.03 | 451530 |
| 275 | सिविल एवं सोयम वन प्रभाग, अल्मोड़ा | लमगडा | बधाड | अल्मोड़ा -45 | लमगडा | लमगडा | 2004 | बधाड | बधाड | 0.00 | 6.43 | 6.43 | 451531 |
| 276 | सिविल एवं सोयम वन प्रभाग, अल्मोड़ा | लमगडा | पटौली | अल्मोड़ा -45 | लमगडा | लमगडा | 2003 | पटौली | पटौली | 0.00 | 22.51 | 22.51 | 451532 |
| 277 | सिविल एवं सोयम वन प्रभाग, अल्मोड़ा | लमगडा | मेरगांव | अल्मोड़ा -45 | लमगडा | लमगडा | 2004 | मेरगांव | मेरगांव | 0.00 | 4.21 | 4.21 | 451533 |
| 278 | सिविल एवं सोयम वन प्रभाग, अल्मोड़ा | लमगडा | कोकिलागाँव | अल्मोड़ा -45 | लमगडा | लमगडा | 2000 | कोकिलागाँव | कोकिलागाँव | 0.00 | 33.70 | 33.70 | 451534 |

| क्रम संख्या | वन प्रभाग का नाम | राजि का नाम | वन पंचायत का नाम | जनपद का नाम व राष्ट्रीय कोड | तहसील का नाम | विकासखण्ड का नाम | वन पंचायत का गठन वर्ष | राजस्व ग्राम का नाम | ग्राम पंचायत का नाम | वन पंचायत का क्षेत्रफल (हेक्टेयर में) | | | वन पंचायत कोड |
|-------------|------------------------------------|-------------|------------------|-----------------------------|--------------|------------------|-----------------------|---------------------|---------------------|---------------------------------------|----------|---------------|---------------|
| | | | | | | | | | | आरक्षित वन | सिविल वन | कुल क्षेत्रफल | |
| 1 | 2 | 3 | 4 | 5 | 6 | 7 | 8 | 9 | 10 | 11 | 12 | 13 | 14 |
| 279 | सिविल एवं सोयम वन प्रभाग, अल्मोड़ा | लमगडा | घोड़िया | अल्मोड़ा -45 | लमगडा | लमगडा | 1978 | घोड़िया | घोड़िया | 0.00 | 21.46 | 21.46 | 451535 |
| 280 | सिविल एवं सोयम वन प्रभाग, अल्मोड़ा | लमगडा | कठौली | अल्मोड़ा -45 | लमगडा | लमगडा | 2004 | कठौली | कठौली | 0.00 | 4.03 | 4.03 | 451536 |
| 281 | सिविल एवं सोयम वन प्रभाग, अल्मोड़ा | लमगडा | नौरा | अल्मोड़ा -45 | लमगडा | लमगडा | 2004 | नौरा | नौरा | 0.00 | 2.38 | 2.38 | 451537 |
| 282 | सिविल एवं सोयम वन प्रभाग, अल्मोड़ा | लमगडा | बाडीमटेणा | अल्मोड़ा -45 | लमगडा | लमगडा | 2004 | बाडीमटेणा | बाडीमटेणा | 0.00 | 5.89 | 5.89 | 451538 |
| 283 | सिविल एवं सोयम वन प्रभाग, अल्मोड़ा | लमगडा | छतौला | अल्मोड़ा -45 | लमगडा | लमगडा | 2001 | छतौला | छतौला | 0.00 | 37.06 | 37.06 | 451539 |
| 284 | सिविल एवं सोयम वन प्रभाग, अल्मोड़ा | लमगडा | बलिया | अल्मोड़ा -45 | लमगडा | लमगडा | 2004 | बलिया | बलिया | 0.00 | 3.66 | 3.66 | 451540 |
| 285 | सिविल एवं सोयम वन प्रभाग, अल्मोड़ा | लमगडा | मल्ला लमकोट | अल्मोड़ा -45 | लमगडा | लमगडा | 1956 | मल्ला लमकोट | मल्ला लमकोट | 0.00 | 40.11 | 40.11 | 451541 |
| 286 | सिविल एवं सोयम वन प्रभाग, अल्मोड़ा | लमगडा | कलवानी | अल्मोड़ा -45 | लमगडा | लमगडा | 2004 | कलवानी | कलवानी | 0.00 | 3.06 | 3.06 | 451542 |
| 287 | सिविल एवं सोयम वन प्रभाग, अल्मोड़ा | लमगडा | धौणा | अल्मोड़ा -45 | लमगडा | लमगडा | 2004 | धौणा | धौणा | 0.00 | 18.80 | 18.80 | 451543 |
| 288 | सिविल एवं सोयम वन प्रभाग, अल्मोड़ा | लमगडा | मलाडी | अल्मोड़ा -45 | लमगडा | लमगडा | 2004 | मलाडी | मलाडी | 0.00 | 12.51 | 12.51 | 451544 |
| 289 | सिविल एवं सोयम वन प्रभाग, अल्मोड़ा | लमगडा | मुनगल | अल्मोड़ा -45 | लमगडा | लमगडा | 2004 | मुनगल | मुनगल | 0.00 | 5.39 | 5.39 | 451545 |
| 290 | सिविल एवं सोयम वन प्रभाग, अल्मोड़ा | लमगडा | भटखोला | अल्मोड़ा -45 | लमगडा | लमगडा | 1979 | भटखोला | भटखोला | 0.00 | 107.57 | 107.57 | 451546 |
| 291 | सिविल एवं सोयम वन प्रभाग, अल्मोड़ा | लमगडा | स्पूडा | अल्मोड़ा -45 | लमगडा | लमगडा | 2004 | स्पूडा | स्पूडा | 0.00 | 2.27 | 2.27 | 451547 |
| 292 | सिविल एवं सोयम वन प्रभाग, अल्मोड़ा | लमगडा | सिरसोली | अल्मोड़ा -45 | लमगडा | लमगडा | 2004 | सिरसोली | सिरसोली | 0.00 | 3.59 | 3.59 | 451548 |
| 293 | सिविल एवं सोयम वन प्रभाग, अल्मोड़ा | लमगडा | रवालीखेत | अल्मोड़ा -45 | लमगडा | लमगडा | 2004 | रवालीखेत | रवालीखेत | 0.00 | 4.66 | 4.66 | 451549 |
| 294 | सिविल एवं सोयम वन प्रभाग, अल्मोड़ा | लमगडा | बरगला | अल्मोड़ा -45 | लमगडा | लमगडा | 2004 | बरगला | बरगला | 0.00 | 5.13 | 5.13 | 451550 |
| 295 | सिविल एवं सोयम वन प्रभाग, अल्मोड़ा | लमगडा | उन्चूणा | अल्मोड़ा -45 | लमगडा | लमगडा | 1977 | उन्चूणा | उन्चूणा | 0.00 | 35.88 | 35.88 | 451551 |
| 296 | सिविल एवं सोयम वन प्रभाग, अल्मोड़ा | लमगडा | बुसौडी | अल्मोड़ा -45 | लमगडा | लमगडा | 1978 | बुसौडी | बुसौडी | 0.00 | 0.88 | 0.88 | 451552 |
| 297 | सिविल एवं सोयम वन प्रभाग, अल्मोड़ा | लमगडा | बिरौडा | अल्मोड़ा -45 | लमगडा | लमगडा | 1978 | बिरौडा | बिरौडा | 0.00 | 24.69 | 24.69 | 451553 |
| 298 | सिविल एवं सोयम वन प्रभाग, अल्मोड़ा | लमगडा | भाटकोट | अल्मोड़ा -45 | लमगडा | लमगडा | 1978 | भाटकोट | भाटकोट | 0.00 | 13.36 | 13.36 | 451554 |
| 299 | सिविल एवं सोयम वन प्रभाग, अल्मोड़ा | लमगडा | गौना | अल्मोड़ा -45 | लमगडा | लमगडा | 1982 | गौना | गौना | 0.00 | 10.00 | 10.00 | 451555 |
| 300 | सिविल एवं सोयम वन प्रभाग, अल्मोड़ा | लमगडा | कपकोट | अल्मोड़ा -45 | लमगडा | लमगडा | 1948 | कपकोट | कपकोट | 0.00 | 48.87 | 48.87 | 451556 |
| 301 | सिविल एवं सोयम वन प्रभाग, अल्मोड़ा | लमगडा | गौलीमहर | अल्मोड़ा -45 | लमगडा | लमगडा | 1957 | गौलीमहर | गौलीमहर | 0.00 | 79.20 | 79.20 | 451557 |
| 302 | सिविल एवं सोयम वन प्रभाग, अल्मोड़ा | लमगडा | ठाट | अल्मोड़ा -45 | लमगडा | लमगडा | 1946 | ठाट | ठाट | 0.00 | 74.19 | 74.19 | 451558 |
| 303 | सिविल एवं सोयम वन प्रभाग, अल्मोड़ा | लमगडा | कल्टाणी | अल्मोड़ा -45 | लमगडा | लमगडा | 1955 | कल्टाणी | कल्टाणी | 0.00 | 67.77 | 67.77 | 451559 |
| 304 | सिविल एवं सोयम वन प्रभाग, अल्मोड़ा | लमगडा | नैपी | अल्मोड़ा -45 | लमगडा | लमगडा | 1932 | नैपी | नैपी | 0.00 | 2.60 | 2.60 | 451560 |
| 305 | सिविल एवं सोयम वन प्रभाग, अल्मोड़ा | लमगडा | डोल | अल्मोड़ा -45 | लमगडा | लमगडा | 1957 | डोल | डोल | 0.00 | 312.69 | 312.69 | 451561 |
| 306 | सिविल एवं सोयम वन प्रभाग, अल्मोड़ा | लमगडा | धुरा संग्रौली | अल्मोड़ा -45 | लमगडा | लमगडा | 1953 | धुरा संग्रौली | धुरा संग्रौली | 0.00 | 97.44 | 97.44 | 451562 |
| 307 | सिविल एवं सोयम वन प्रभाग, अल्मोड़ा | लमगडा | कीना | अल्मोड़ा -45 | लमगडा | लमगडा | 1955 | कीना | कीना | 0.00 | 130.79 | 130.79 | 451563 |
| 308 | सिविल एवं सोयम वन प्रभाग, अल्मोड़ा | लमगडा | बसाण | अल्मोड़ा -45 | लमगडा | लमगडा | 1948 | बसाण | बसाण | 0.00 | 17.91 | 17.91 | 451564 |
| 309 | सिविल एवं सोयम वन प्रभाग, अल्मोड़ा | लमगडा | बिशौदकोट | अल्मोड़ा -45 | लमगडा | लमगडा | 1978 | बिशौदकोट | बिशौदकोट | 0.00 | 19.20 | 19.20 | 451565 |

| क्रम संख्या | वन प्रभाग का नाम | राजि का नाम | वन पंचायत का नाम | जनपद का नाम व राष्ट्रीय कोड | तहसील का नाम | विकासखण्ड का नाम | वन पंचायत का गठन वर्ष | राजस्व ग्राम का नाम | ग्राम पंचायत का नाम | वन पंचायत का क्षेत्रफल (हेक्टेयर में) | | | वन पंचायत कोड |
|-------------|------------------------------------|-------------|------------------|-----------------------------|--------------|------------------|-----------------------|---------------------|---------------------|---------------------------------------|----------|---------------|---------------|
| | | | | | | | | | | आरक्षित वन | सिविल वन | कुल क्षेत्रफल | |
| 1 | 2 | 3 | 4 | 5 | 6 | 7 | 8 | 9 | 10 | 11 | 12 | 13 | 14 |
| 310 | सिविल एवं सोयम वन प्रभाग, अल्मोड़ा | लमगडा | ढैलीउच्यूर | अल्मोड़ा -45 | लमगडा | लमगडा | 1978 | ढैलीउच्यूर | ढैलीउच्यूर | 0.00 | 20.78 | 20.78 | 451566 |
| 311 | सिविल एवं सोयम वन प्रभाग, अल्मोड़ा | लमगडा | रणाउ | अल्मोड़ा -45 | लमगडा | लमगडा | 1988 | रणाउ | रणाउ | 0.00 | 9.84 | 9.84 | 451567 |
| 312 | सिविल एवं सोयम वन प्रभाग, अल्मोड़ा | लमगडा | बुधाण | अल्मोड़ा -45 | लमगडा | लमगडा | 1958 | बुधाण | बुधाण | 0.00 | 4.99 | 4.99 | 451568 |
| 313 | सिविल एवं सोयम वन प्रभाग, अल्मोड़ा | लमगडा | ध्यूली धौनी | अल्मोड़ा -45 | लमगडा | लमगडा | 1988 | ध्यूली धौनी | ध्यूली धौनी | 0.00 | 12.21 | 12.21 | 451569 |
| 314 | सिविल एवं सोयम वन प्रभाग, अल्मोड़ा | लमगडा | मिरोली | अल्मोड़ा -45 | लमगडा | लमगडा | 1996 | मिरोली | मिरोली | 0.00 | 32.37 | 32.37 | 451570 |
| 315 | सिविल एवं सोयम वन प्रभाग, अल्मोड़ा | लमगडा | सिरसोड़ा | अल्मोड़ा -45 | लमगडा | लमगडा | 1955 | सिरसोड़ा | सिरसोड़ा | 0.00 | 75.02 | 75.02 | 451571 |
| 316 | सिविल एवं सोयम वन प्रभाग, अल्मोड़ा | लमगडा | खरसोड़ा | अल्मोड़ा -45 | लमगडा | लमगडा | 1978 | खरसोड़ा | खरसोड़ा | 0.00 | 6.40 | 6.40 | 451572 |
| 317 | सिविल एवं सोयम वन प्रभाग, अल्मोड़ा | लमगडा | धारखोला | अल्मोड़ा -45 | लमगडा | लमगडा | 1978 | धारखोला | धारखोला | 0.00 | 7.32 | 7.32 | 451573 |
| 318 | सिविल एवं सोयम वन प्रभाग, अल्मोड़ा | लमगडा | गैलाकोट | अल्मोड़ा -45 | लमगडा | लमगडा | 1945 | गैलाकोट | गैलाकोट | 0.00 | 60.65 | 60.65 | 451574 |
| 319 | सिविल एवं सोयम वन प्रभाग, अल्मोड़ा | लमगडा | जाखतेवारी | अल्मोड़ा -45 | लमगडा | लमगडा | 1944 | जाखतेवारी | जाखतेवारी | 0.00 | 66.07 | 66.07 | 451575 |
| 320 | सिविल एवं सोयम वन प्रभाग, अल्मोड़ा | लमगडा | देवनला | अल्मोड़ा -45 | लमगडा | लमगडा | 1942 | देवनला | देवनला | 0.00 | 19.37 | 19.37 | 451576 |
| 321 | सिविल एवं सोयम वन प्रभाग, अल्मोड़ा | लमगडा | विजरखिया | अल्मोड़ा -45 | लमगडा | लमगडा | 1969 | विजरखिया | विजरखिया | 0.00 | 21.58 | 21.58 | 451577 |
| 322 | सिविल एवं सोयम वन प्रभाग, अल्मोड़ा | लमगडा | चौणा | अल्मोड़ा -45 | लमगडा | लमगडा | 1949 | चौणा | चौणा | 0.00 | 7.91 | 7.91 | 451578 |
| 323 | सिविल एवं सोयम वन प्रभाग, अल्मोड़ा | लमगडा | डामर | अल्मोड़ा -45 | लमगडा | लमगडा | 1959 | डामर | डामर | 0.00 | 380.00 | 380.00 | 451579 |
| 324 | सिविल एवं सोयम वन प्रभाग, अल्मोड़ा | लमगडा | क्वेटा | अल्मोड़ा -45 | लमगडा | लमगडा | 2000 | क्वेटा | क्वेटा | 0.00 | 15.09 | 15.09 | 451580 |
| 325 | सिविल एवं सोयम वन प्रभाग, अल्मोड़ा | लमगडा | आनुली (सैज) | अल्मोड़ा -45 | लमगडा | लमगडा | 1978 | आनुली (सैज) | आनुली (सैज) | 0.00 | 25.62 | 25.62 | 451581 |
| 326 | सिविल एवं सोयम वन प्रभाग, अल्मोड़ा | लमगडा | सुरखाल | अल्मोड़ा -45 | लमगडा | लमगडा | 1975 | सुरखाल | सुरखाल | 0.00 | 5.74 | 5.74 | 451582 |
| 327 | सिविल एवं सोयम वन प्रभाग, अल्मोड़ा | लमगडा | खैखाड | अल्मोड़ा -45 | लमगडा | लमगडा | 1959 | खैखाड | खैखाड | 0.00 | 16.00 | 16.00 | 451583 |
| 328 | सिविल एवं सोयम वन प्रभाग, अल्मोड़ा | लमगडा | कनरा | अल्मोड़ा -45 | लमगडा | लमगडा | 1956 | कनरा | कनरा | 0.00 | 266.06 | 266.06 | 451584 |
| 329 | सिविल एवं सोयम वन प्रभाग, अल्मोड़ा | लमगडा | सांगडसाहू | अल्मोड़ा -45 | लमगडा | लमगडा | 1955 | सांगडसाहू | सांगडसाहू | 0.00 | 75.78 | 75.78 | 451585 |
| 330 | सिविल एवं सोयम वन प्रभाग, अल्मोड़ा | लमगडा | सांगड क्वार्बी | अल्मोड़ा -45 | लमगडा | लमगडा | 1978 | सांगड क्वार्बी | सांगड क्वार्बी | 0.00 | 16.09 | 16.09 | 451586 |
| 331 | सिविल एवं सोयम वन प्रभाग, अल्मोड़ा | लमगडा | ध्यूली रौतेला | अल्मोड़ा -45 | लमगडा | लमगडा | 1959 | ध्यूली रौतेला | ध्यूली रौतेला | 0.00 | 10.40 | 10.40 | 451587 |
| 332 | सिविल एवं सोयम वन प्रभाग, अल्मोड़ा | लमगडा | नाटाडोल | अल्मोड़ा -45 | लमगडा | लमगडा | 1941 | नाटाडोल | नाटाडोल | 0.00 | 343.23 | 343.23 | 451588 |
| 333 | सिविल एवं सोयम वन प्रभाग, अल्मोड़ा | लमगडा | मोरपट्यूडी | अल्मोड़ा -45 | लमगडा | लमगडा | 1944 | मोरपट्यूडी | मोरपट्यूडी | 0.00 | 39.00 | 39.00 | 451589 |
| 334 | सिविल एवं सोयम वन प्रभाग, अल्मोड़ा | लमगडा | भांगादेवली | अल्मोड़ा -45 | लमगडा | लमगडा | 1948 | भांगादेवली | भांगादेवली | 0.00 | 16.74 | 16.74 | 451590 |
| 335 | सिविल एवं सोयम वन प्रभाग, अल्मोड़ा | लमगडा | दौ | अल्मोड़ा -45 | लमगडा | लमगडा | 1978 | दौ | दौ | 0.00 | 17.33 | 17.33 | 451591 |
| 336 | सिविल एवं सोयम वन प्रभाग, अल्मोड़ा | लमगडा | बोरागॉव | अल्मोड़ा -45 | लमगडा | लमगडा | 2000 | बोरागॉव | बोरागॉव | 0.00 | 5.40 | 5.40 | 451592 |
| 337 | सिविल एवं सोयम वन प्रभाग, अल्मोड़ा | लमगडा | बैगनिया | अल्मोड़ा -45 | लमगडा | लमगडा | 1978 | बैगनिया | बैगनिया | 0.00 | 8.69 | 8.69 | 451593 |
| 338 | सिविल एवं सोयम वन प्रभाग, अल्मोड़ा | लमगडा | पोखरी नयाल | अल्मोड़ा -45 | लमगडा | लमगडा | 1978 | पोखरी नयाल | पोखरी नयाल | 0.00 | 1.50 | 1.50 | 451594 |
| 339 | सिविल एवं सोयम वन प्रभाग, अल्मोड़ा | लमगडा | बडसीमा | अल्मोड़ा -45 | लमगडा | लमगडा | 2004 | बडसीमा | बडसीमा | 0.00 | 6.16 | 6.16 | 451595 |
| 340 | सिविल एवं सोयम वन प्रभाग, अल्मोड़ा | लमगडा | ओली | अल्मोड़ा -45 | लमगडा | लमगडा | 2004 | ओली | ओली | 0.00 | 2.00 | 2.00 | 451596 |

| क्रम संख्या | वन प्रभाग का नाम | राजि का नाम | वन पंचायत का नाम | जनपद का नाम व राष्ट्रीय कोड | तहसील का नाम | विकासखण्ड का नाम | वन पंचायत का गठन वर्ष | राजस्व ग्राम का नाम | ग्राम पंचायत का नाम | वन पंचायत का क्षेत्रफल (हेक्टेयर में) | | | वन पंचायत कोड |
|-------------|------------------------------------|-------------|------------------|-----------------------------|--------------|------------------|-----------------------|---------------------|---------------------|---------------------------------------|----------|---------------|---------------|
| | | | | | | | | | | आरक्षित वन | सिविल वन | कुल क्षेत्रफल | |
| 1 | 2 | 3 | 4 | 5 | 6 | 7 | 8 | 9 | 10 | 11 | 12 | 13 | 14 |
| 341 | सिविल एवं सोयम वन प्रभाग, अल्मोड़ा | लमगड़ा | अडौली | अल्मोड़ा -45 | लमगड़ा | लमगड़ा | 1960 | अडौली | अडौली | 0.00 | 7.56 | 7.56 | 451597 |
| 342 | सिविल एवं सोयम वन प्रभाग, अल्मोड़ा | लमगड़ा | डौटा | अल्मोड़ा -45 | लमगड़ा | लमगड़ा | 2000 | डौटा | डौटा | 0.00 | 12.61 | 12.61 | 451598 |
| 343 | सिविल एवं सोयम वन प्रभाग, अल्मोड़ा | लमगड़ा | गुठौली | अल्मोड़ा -45 | लमगड़ा | लमगड़ा | 1969 | गुठौली | गुठौली | 0.00 | 6.58 | 6.58 | 451599 |
| 344 | सिविल एवं सोयम वन प्रभाग, अल्मोड़ा | लमगड़ा | गणाऊँ | अल्मोड़ा -45 | जैती | लमगड़ा | 14-12-2003 | गणाऊँ | गणाऊँ | 0.00 | 6.96 | 6.96 | 451600 |
| 345 | सिविल एवं सोयम वन प्रभाग, अल्मोड़ा | लमगड़ा | काण्डे | अल्मोड़ा -45 | जैती | लमगड़ा | 14-02-1961 | काण्डे | काण्डे | 0.00 | 32.00 | 32.00 | 451601 |
| 346 | सिविल एवं सोयम वन प्रभाग, अल्मोड़ा | लमगड़ा | तलकोट | अल्मोड़ा -45 | जैती | लमगड़ा | 30-01-2004 | तलकोट | मल्ली पीपली | 0.00 | 1.42 | 1.42 | 451602 |
| 347 | सिविल एवं सोयम वन प्रभाग, अल्मोड़ा | लमगड़ा | उडियारी | अल्मोड़ा -45 | जैती | लमगड़ा | 25-12-2003 | उडियारी | मल्ली पीपली | 0.00 | 6.15 | 6.15 | 451603 |
| 348 | सिविल एवं सोयम वन प्रभाग, अल्मोड़ा | लमगड़ा | चिरातिनमिना | अल्मोड़ा -45 | जैती | लमगड़ा | 29-06-1964 | चिरातिनमिना | चिरातिनमिना | 0.00 | 37.60 | 37.60 | 451604 |
| 349 | सिविल एवं सोयम वन प्रभाग, अल्मोड़ा | लमगड़ा | बांगी | अल्मोड़ा -45 | जैती | लमगड़ा | 02-01-2004 | बांगी | सुरचौड़ा | 0.00 | 3.96 | 3.96 | 451605 |
| 350 | सिविल एवं सोयम वन प्रभाग, अल्मोड़ा | लमगड़ा | तल्ली डुंगरी | अल्मोड़ा -45 | जैती | लमगड़ा | 15-04-1977 | तल्ली डुंगरी | मल्ली भट्यूड़ा | 0.00 | 12.00 | 12.00 | 451606 |
| 351 | सिविल एवं सोयम वन प्रभाग, अल्मोड़ा | लमगड़ा | मल्ली डुंगरी | अल्मोड़ा -45 | जैती | लमगड़ा | 13-02-1980 | मल्ली डुंगरी | मल्ली भट्यूड़ा | 0.00 | 12.00 | 12.00 | 451607 |
| 352 | सिविल एवं सोयम वन प्रभाग, अल्मोड़ा | लमगड़ा | तल्ली पीपली | अल्मोड़ा -45 | जैती | लमगड़ा | 16-12-2004 | तल्ली पीपली | गणाऊँ | 0.00 | 7.58 | 7.58 | 451608 |
| 353 | सिविल एवं सोयम वन प्रभाग, अल्मोड़ा | लमगड़ा | छानाखरकोटा | अल्मोड़ा -45 | जैती | लमगड़ा | 28-11-1954 | छानाखरकोटा | छानाखरकोटा | 0.00 | 50.07 | 50.07 | 451609 |
| 354 | सिविल एवं सोयम वन प्रभाग, अल्मोड़ा | लमगड़ा | नौली रौंसिला | अल्मोड़ा -45 | जैती | लमगड़ा | 23-12-1957 | रौंसिला | फटक्वालडुंगरा | 0.00 | 5.82 | 5.82 | 451610 |
| 355 | सिविल एवं सोयम वन प्रभाग, अल्मोड़ा | लमगड़ा | पितना | अल्मोड़ा -45 | जैती | लमगड़ा | 13-05-1952 | पितना | पितना | 0.00 | 4.40 | 4.40 | 451611 |
| 356 | सिविल एवं सोयम वन प्रभाग, अल्मोड़ा | लमगड़ा | धौलीकूड़ा | अल्मोड़ा -45 | जैती | लमगड़ा | 12-01-2004 | धौलीकूड़ा | छानाखरकोटा | 0.00 | 0.80 | 0.80 | 451612 |
| 357 | सिविल एवं सोयम वन प्रभाग, अल्मोड़ा | लमगड़ा | फटक्वालडुंगरा | अल्मोड़ा -45 | जैती | लमगड़ा | 24-10-1957 | फटक्वालडुंगरा | फटक्वालडुंगरा | 0.00 | 74.82 | 74.82 | 451613 |
| 358 | सिविल एवं सोयम वन प्रभाग, अल्मोड़ा | लमगड़ा | टिकर कहना | अल्मोड़ा -45 | जैती | लमगड़ा | 27-05-1955 | टिकर | टिकर | 0.00 | 33.09 | 33.09 | 451614 |
| 359 | सिविल एवं सोयम वन प्रभाग, अल्मोड़ा | लमगड़ा | चुपड़ा | अल्मोड़ा -45 | जैती | लमगड़ा | 22-02-2004 | चुपड़ा | चुपड़ा | 0.00 | 14.29 | 14.29 | 451615 |
| 360 | सिविल एवं सोयम वन प्रभाग, अल्मोड़ा | लमगड़ा | दरमाणी | अल्मोड़ा -45 | जैती | लमगड़ा | 07-07-2021 | दरमाणी | छानाखरकोटा | 0.00 | 1.26 | 1.26 | 451616 |
| 361 | सिविल एवं सोयम वन प्रभाग, अल्मोड़ा | लमगड़ा | तल्ला बिनौला | अल्मोड़ा -45 | जैती | लमगड़ा | 17-02-2004 | तल्ला बिनौला | तल्ला बिनौला | 0.00 | 7.90 | 7.90 | 451617 |
| 362 | सिविल एवं सोयम वन प्रभाग, अल्मोड़ा | लमगड़ा | रणक | अल्मोड़ा -45 | जैती | लमगड़ा | 05-12-1959 | रणक | तल्ला बिनौला | 0.00 | 21.25 | 21.25 | 451618 |
| 363 | सिविल एवं सोयम वन प्रभाग, अल्मोड़ा | लमगड़ा | भावू | अल्मोड़ा -45 | जैती | लमगड़ा | 17-02-2004 | भावू | भावू | 0.00 | 2.23 | 2.23 | 451619 |
| 364 | सिविल एवं सोयम वन प्रभाग, अल्मोड़ा | लमगड़ा | ल्वाली | अल्मोड़ा -45 | जैती | लमगड़ा | 17-12-2004 | ल्वाली | ल्वाली | 0.00 | 1.50 | 1.50 | 451620 |
| 365 | सिविल एवं सोयम वन प्रभाग, अल्मोड़ा | लमगड़ा | बसगाँव | अल्मोड़ा -45 | जैती | लमगड़ा | 16-03-1959 | बसगाँव | बसगाँव | 0.00 | 37.84 | 37.84 | 451621 |
| 366 | सिविल एवं सोयम वन प्रभाग, अल्मोड़ा | लमगड़ा | विराड़ | अल्मोड़ा -45 | जैती | लमगड़ा | 17-12-2004 | विराड़ | ल्वाली | 0.00 | 0.48 | 0.48 | 451622 |
| 367 | सिविल एवं सोयम वन प्रभाग, अल्मोड़ा | लमगड़ा | कालाडुंगरा | अल्मोड़ा -45 | जैती | लमगड़ा | 17-12-2004 | कालाडुंगरा | कालाडुंगरा | 0.00 | 10.01 | 10.01 | 451623 |
| 368 | सिविल एवं सोयम वन प्रभाग, अल्मोड़ा | लमगड़ा | जैती | अल्मोड़ा -45 | जैती | लमगड़ा | 30-12-1977 | जैती | सुनाड़ी जैती | 0.00 | 21.32 | 21.32 | 451624 |
| 369 | सिविल एवं सोयम वन प्रभाग, अल्मोड़ा | लमगड़ा | कुटौली | अल्मोड़ा -45 | जैती | लमगड़ा | 29-01-1964 | कुटौली | कुटौली | 0.00 | 15.99 | 15.99 | 451625 |
| 370 | सिविल एवं सोयम वन प्रभाग, अल्मोड़ा | लमगड़ा | नया संग्रौली | अल्मोड़ा -45 | जैती | लमगड़ा | 25-05-1957 | नया संग्रौली | नया संग्रौली | 0.00 | 29.43 | 29.43 | 451626 |
| 371 | सिविल एवं सोयम वन प्रभाग, अल्मोड़ा | लमगड़ा | कुंज | अल्मोड़ा -45 | जैती | लमगड़ा | 30-04-1952 | कुंज | कुंज | 0.00 | 16.30 | 16.30 | 451627 |

| क्रम संख्या | वन प्रभाग का नाम | राजि का नाम | वन पंचायत का नाम | जनपद का नाम व राष्ट्रीय कोड | तहसील का नाम | विकासखण्ड का नाम | वन पंचायत का गठन वर्ष | राजस्व ग्राम का नाम | ग्राम पंचायत का नाम | वन पंचायत का क्षेत्रफल (हेक्टेयर में) | | | वन पंचायत कोड |
|-------------|-----------------------------------|-------------|---------------------|-----------------------------|--------------|------------------|-----------------------|---------------------|---------------------|---------------------------------------|----------|---------------|---------------|
| | | | | | | | | | | आरक्षित वन | सिविल वन | कुल क्षेत्रफल | |
| 1 | 2 | 3 | 4 | 5 | 6 | 7 | 8 | 9 | 10 | 11 | 12 | 13 | 14 |
| 372 | सिविल एवं सोयम वन प्रभाग, अल्मोडा | लमगड़ा | सिलपड़ | अल्मोडा -45 | जैती | लमगड़ा | 15-12-2004 | सिलपड़ | सिलपड़ | 0.00 | 12.44 | 12.44 | 451628 |
| 373 | सिविल एवं सोयम वन प्रभाग, अल्मोडा | लमगड़ा | तल्ला भट्यूड़ा | अल्मोडा -45 | जैती | लमगड़ा | 15-02-1989 | तल्ला भट्यूड़ा | तल्ला भट्यूड़ा | 0.00 | 10.30 | 10.30 | 451629 |
| 374 | सिविल एवं सोयम वन प्रभाग, अल्मोडा | लमगड़ा | मल्ला भट्यूड़ा | अल्मोडा -45 | जैती | लमगड़ा | 13-05-1981 | मल्ला भट्यूड़ा | मल्ला भट्यूड़ा | 0.00 | 35.60 | 35.60 | 451630 |
| 375 | सिविल एवं सोयम वन प्रभाग, अल्मोडा | लमगड़ा | सुनाड़ी | अल्मोडा -45 | जैती | लमगड़ा | 23-03-1989 | सुनाड़ी | सुनाड़ी जैती | 0.00 | 18.81 | 18.81 | 451631 |
| 376 | सिविल एवं सोयम वन प्रभाग, अल्मोडा | लमगड़ा | नौगाँव | अल्मोडा -45 | जैती | लमगड़ा | 17-12-2004 | नौगाँव | नौगाँव | 0.00 | 1.29 | 1.29 | 451632 |
| 377 | सिविल एवं सोयम वन प्रभाग, अल्मोडा | लमगड़ा | सैनोली | अल्मोडा -45 | जैती | लमगड़ा | 17-12-2004 | सैनोली | सैनोली | 0.00 | 3.13 | 3.13 | 451633 |
| 378 | सिविल एवं सोयम वन प्रभाग, अल्मोडा | लमगड़ा | चौकुना बरम | अल्मोडा -45 | जैती | लमगड़ा | 05-05-1952 | चौकुना | चौकुना | 0.00 | 1.63 | 1.63 | 451634 |
| 379 | सिविल एवं सोयम वन प्रभाग, अल्मोडा | लमगड़ा | दन्चोली | अल्मोडा -45 | जैती | लमगड़ा | 03-09-2000 | दन्चोली | दन्चोली | 0.00 | 23.85 | 23.85 | 451635 |
| 380 | सिविल एवं सोयम वन प्रभाग, अल्मोडा | लमगड़ा | थामथोली | अल्मोडा -45 | जैती | लमगड़ा | 17-12-2004 | थामथोली | थामथोली | 0.00 | 4.23 | 4.23 | 451636 |
| 381 | सिविल एवं सोयम वन प्रभाग, अल्मोडा | लमगड़ा | दाड़मी | अल्मोडा -45 | जैती | लमगड़ा | 25-03-1953 | दाड़मी | दाड़मी | 0.00 | 6.70 | 6.70 | 451637 |
| 382 | सिविल एवं सोयम वन प्रभाग, अल्मोडा | लमगड़ा | पुभाऊँ चक गुलाटी | अल्मोडा -45 | जैती | लमगड़ा | 27-02-1975 | पुभाऊँ | पुभाऊँ | 0.00 | 10.60 | 10.60 | 451638 |
| 383 | सिविल एवं सोयम वन प्रभाग, अल्मोडा | लमगड़ा | पुभाऊँ | अल्मोडा -45 | जैती | लमगड़ा | 26-02-1975 | पुभाऊँ | पुभाऊँ | 0.00 | 9.60 | 9.60 | 451639 |
| 384 | सिविल एवं सोयम वन प्रभाग, अल्मोडा | लमगड़ा | पुभाऊँ चक सीमल | अल्मोडा -45 | जैती | लमगड़ा | 25-04-1964 | पुभाऊँ | पुभाऊँ | 0.00 | 7.10 | 7.10 | 451640 |
| 385 | सिविल एवं सोयम वन प्रभाग, अल्मोडा | लमगड़ा | कुमाल्सौ | अल्मोडा -45 | जैती | लमगड़ा | 29-12-1962 | कुमाल्सौ | कुमाल्सौ | 0.00 | 22.00 | 22.00 | 451641 |
| 386 | सिविल एवं सोयम वन प्रभाग, अल्मोडा | लमगड़ा | लोहना | अल्मोडा -45 | जैती | लमगड़ा | 31-12-1975 | लोहना | लोहना | 0.00 | 21.20 | 21.20 | 451642 |
| 387 | सिविल एवं सोयम वन प्रभाग, अल्मोडा | लमगड़ा | आरा लग्गा कुजवालखेत | अल्मोडा -45 | जैती | लमगड़ा | 06-05-1960 | आरा लग्गा कुजवालखेत | आरा लग्गा कुजवालखेत | 0.00 | 18.00 | 18.00 | 451643 |
| 388 | सिविल एवं सोयम वन प्रभाग, अल्मोडा | लमगड़ा | बाराकोट | अल्मोडा -45 | जैती | लमगड़ा | 27-07-1960 | बाराकोट | बाराकोट | 0.00 | 48.80 | 48.80 | 451644 |
| 389 | सिविल एवं सोयम वन प्रभाग, अल्मोडा | लमगड़ा | रज्यूड़ा | अल्मोडा -45 | जैती | लमगड़ा | 22-05-1959 | बाराकोट | बाराकोट | 0.00 | 36.00 | 36.00 | 451645 |
| 390 | सिविल एवं सोयम वन प्रभाग, अल्मोडा | लमगड़ा | खडियानौली | अल्मोडा -45 | जैती | लमगड़ा | 17-11-2004 | खडियानौली | कुमाल्सौ | 0.00 | 1.83 | 1.83 | 451646 |
| 391 | सिविल एवं सोयम वन प्रभाग, अल्मोडा | लमगड़ा | खांकर | अल्मोडा -45 | जैती | लमगड़ा | 25-02-1952 | खांकर | खांकर | 0.00 | 59.14 | 59.14 | 451647 |
| 392 | सिविल एवं सोयम वन प्रभाग, अल्मोडा | लमगड़ा | तड़ैनी | अल्मोडा -45 | जैती | लमगड़ा | 10-01-1971 | तड़ैनी | तड़ैनी | 0.00 | 29.20 | 29.20 | 451648 |
| 393 | सिविल एवं सोयम वन प्रभाग, अल्मोडा | लमगड़ा | स्यूनानी | अल्मोडा -45 | जैती | लमगड़ा | 22-10-1999 | स्यूनानी | स्यूनानी | 0.00 | 40.20 | 40.20 | 451649 |
| 394 | सिविल एवं सोयम वन प्रभाग, अल्मोडा | लमगड़ा | निरई | अल्मोडा -45 | जैती | लमगड़ा | 10-11-1957 | निरई | निरई | 0.00 | 8.19 | 8.19 | 451650 |
| 395 | सिविल एवं सोयम वन प्रभाग, अल्मोडा | लमगड़ा | बचकाण्डे | अल्मोडा -45 | जैती | लमगड़ा | 29-03-2004 | बचकाण्डे | बचकाण्डे | 0.00 | 1.40 | 1.40 | 451651 |
| 396 | सिविल एवं सोयम वन प्रभाग, अल्मोडा | लमगड़ा | जाख बचकाण्डे | अल्मोडा -45 | जैती | लमगड़ा | 28-03-2004 | जाख बचकाण्डे | बचकाण्डे | 0.00 | 3.33 | 3.33 | 451652 |
| 397 | सिविल एवं सोयम वन प्रभाग, अल्मोडा | लमगड़ा | सेल्टाचापड़ | अल्मोडा -45 | जैती | लमगड़ा | 09-11-2000 | सेल्टाचापड़ | सेल्टाचापड़ | 0.00 | 4.15 | 4.15 | 451653 |
| 398 | सिविल एवं सोयम वन प्रभाग, अल्मोडा | लमगड़ा | सुरखाल | अल्मोडा -45 | जैती | लमगड़ा | 27-03-2004 | सुरखाल | सुरखाल | 0.00 | 1.89 | 1.89 | 451654 |
| 399 | सिविल एवं सोयम वन प्रभाग, अल्मोडा | लमगड़ा | जाखनौला | अल्मोडा -45 | जैती | लमगड़ा | 27-02-2004 | जाखनौला | मल्ली पीपली | 0.00 | 9.12 | 9.12 | 451655 |
| 400 | सिविल एवं सोयम वन प्रभाग, अल्मोडा | लमगड़ा | सुरचौड़ा | अल्मोडा -45 | जैती | लमगड़ा | 28-12-2003 | सुरचौड़ा | सुरचौड़ा | 0.00 | 4.86 | 4.86 | 451656 |
| 401 | सिविल एवं सोयम वन प्रभाग, अल्मोडा | लमगड़ा | बकस्वाड़ | अल्मोडा -45 | जैती | लमगड़ा | 19-03-1978 | बकस्वाड़ | सुरचौड़ा | 0.00 | 16.00 | 16.00 | 451657 |
| 402 | सिविल एवं सोयम वन प्रभाग, अल्मोडा | लमगड़ा | लड़ा | अल्मोडा -45 | जैती | लमगड़ा | 27-12-2003 | लड़ा | मल्ली पीपली | 0.00 | 8.17 | 8.17 | 451658 |

| क्रम संख्या | वन प्रभाग का नाम | राजि का नाम | वन पंचायत का नाम | जनपद का नाम व राष्ट्रीय कोड | तहसील का नाम | विकासखण्ड का नाम | वन पंचायत का गठन वर्ष | राजस्व ग्राम का नाम | ग्राम पंचायत का नाम | वन पंचायत का क्षेत्रफल (हेक्टेयर में) | | | वन पंचायत कोड |
|-------------|------------------------------------|-------------|-------------------|-----------------------------|--------------|------------------|-----------------------|---------------------|---------------------|---------------------------------------|----------|---------------|---------------|
| | | | | | | | | | | आरक्षित वन | सिविल वन | कुल क्षेत्रफल | |
| 1 | 2 | 3 | 4 | 5 | 6 | 7 | 8 | 9 | 10 | 11 | 12 | 13 | 14 |
| 403 | सिविल एवं सोयम वन प्रभाग, अल्मोड़ा | लमगड़ा | मल्ली पीपली | अल्मोड़ा -45 | जैती | लमगड़ा | 29-12-2003 | मल्ली पीपली | मल्ली पीपली | 0.00 | 2.60 | 2.60 | 451659 |
| 404 | सिविल एवं सोयम वन प्रभाग, अल्मोड़ा | लमगड़ा | पजैना | अल्मोड़ा -45 | जैती | लमगड़ा | 27-02-2004 | पजैना | सुरखाल | 0.00 | 12.05 | 12.05 | 451660 |
| 405 | सिविल एवं सोयम वन प्रभाग, अल्मोड़ा | लमगड़ा | स्यूणा | अल्मोड़ा -45 | जैती | लमगड़ा | 30-12-2003 | स्यूणा | सेल्टाचापड़ | 0.00 | 3.55 | 3.55 | 451661 |
| 406 | सिविल एवं सोयम वन प्रभाग, अल्मोड़ा | लमगड़ा | सैलोनी | अल्मोड़ा -45 | भनोली | धौलादेवी | 1956 | सैलोनी | फूटा | 0.00 | 2.41 | 2.41 | 451662 |
| 407 | सिविल एवं सोयम वन प्रभाग, अल्मोड़ा | लमगड़ा | वडियाररैत | अल्मोड़ा -45 | भनोली | धौलादेवी | 1952 | वडियाररैत | बडियारबिष्ट | 0.00 | 30.81 | 30.81 | 451663 |
| 408 | सिविल एवं सोयम वन प्रभाग, अल्मोड़ा | लमगड़ा | वडियारबिष्ट | अल्मोड़ा -45 | भनोली | धौलादेवी | 1952 | वडियारबिष्ट | बडियारबिष्ट | 0.00 | 6.02 | 6.02 | 451664 |
| 409 | सिविल एवं सोयम वन प्रभाग, अल्मोड़ा | लमगड़ा | झालडुगरा | अल्मोड़ा -45 | भनोली | धौलादेवी | 1954 | झालडुगरा | झालडुगरा | 0.00 | 26.08 | 26.08 | 451665 |
| 410 | सिविल एवं सोयम वन प्रभाग, अल्मोड़ा | लमगड़ा | फूटा | अल्मोड़ा -45 | भनोली | लमगड़ा | 1959 | फूटा | फूटा | 0.00 | 59.40 | 59.40 | 451666 |
| 411 | सिविल एवं सोयम वन प्रभाग, अल्मोड़ा | लमगड़ा | त्यूनरा | अल्मोड़ा -45 | भनोली | लमगड़ा | 1956 | त्यूनरा | त्यूनरा | 0.00 | 22.06 | 22.06 | 451667 |
| 412 | सिविल एवं सोयम वन प्रभाग, अल्मोड़ा | लमगड़ा | डमरिया | अल्मोड़ा -45 | भनोली | लमगड़ा | 1961 | डमरिया | कूरी | 0.00 | 26.48 | 26.48 | 451668 |
| 413 | सिविल एवं सोयम वन प्रभाग, अल्मोड़ा | लमगड़ा | खेतीपाण्डे | अल्मोड़ा -45 | भनोली | लमगड़ा | 2000 | खेतीपाण्डे | त्यूनरा | 0.00 | 2.94 | 2.94 | 451669 |
| 414 | सिविल एवं सोयम वन प्रभाग, अल्मोड़ा | जागेश्वर | काला कोटुली | अल्मोड़ा -45 | अल्मोड़ा | भैसियाछाना | 1948 | काला कोटुली | काला कोटुली | 0.00 | 40.50 | 40.50 | 451670 |
| 415 | सिविल एवं सोयम वन प्रभाग, अल्मोड़ा | जागेश्वर | सेला | अल्मोड़ा -45 | अल्मोड़ा | धौलाछेवी | 2003 | सेला | सेला | 0.00 | 8.95 | 8.95 | 451671 |
| 416 | सिविल एवं सोयम वन प्रभाग, अल्मोड़ा | जागेश्वर | सेला लग्गा काण्डा | अल्मोड़ा -45 | अल्मोड़ा | धौलाछेवी | 2003 | सेला लग्गा काण्डा | सेला लग्गा काण्डा | 0.00 | 11.42 | 11.42 | 451672 |
| 417 | सिविल एवं सोयम वन प्रभाग, अल्मोड़ा | जागेश्वर | गिरचौला | अल्मोड़ा -45 | अल्मोड़ा | धौलाछेवी | 1975 | गिरचौला | गिरचौला | 0.00 | 25.72 | 25.72 | 451673 |
| 418 | सिविल एवं सोयम वन प्रभाग, अल्मोड़ा | जागेश्वर | चापड | अल्मोड़ा -45 | अल्मोड़ा | धौलाछेवी | 1978 | चापड | चापड | 0.00 | 22.08 | 22.08 | 451674 |
| 419 | सिविल एवं सोयम वन प्रभाग, अल्मोड़ा | जागेश्वर | मौनी | अल्मोड़ा -45 | अल्मोड़ा | धौलाछेवी | 1974 | मौनी | मौनी | 0.00 | 2.32 | 2.32 | 451675 |
| 420 | सिविल एवं सोयम वन प्रभाग, अल्मोड़ा | जागेश्वर | नाकोट | अल्मोड़ा -45 | अल्मोड़ा | धौलाछेवी | 1978 | नाकोट | नाकोट | 0.00 | 6.22 | 6.22 | 451676 |
| 421 | सिविल एवं सोयम वन प्रभाग, अल्मोड़ा | जागेश्वर | नाकोट चक मटियाल | अल्मोड़ा -45 | अल्मोड़ा | धौलाछेवी | 1978 | नाकोट चक मटियाल | नाकोट चक मटियाल | 0.00 | 2.82 | 2.82 | 451677 |
| 422 | सिविल एवं सोयम वन प्रभाग, अल्मोड़ा | जागेश्वर | ग्वाड तल्ला | अल्मोड़ा -45 | अल्मोड़ा | धौलाछेवी | 1978 | ग्वाड तल्ला | ग्वाड तल्ला | 0.00 | 2.32 | 2.32 | 451678 |
| 423 | सिविल एवं सोयम वन प्रभाग, अल्मोड़ा | जागेश्वर | ग्वाड मल्ला | अल्मोड़ा -45 | अल्मोड़ा | धौलाछेवी | 2003 | ग्वाड मल्ला | ग्वाड मल्ला | 0.00 | 2.29 | 2.29 | 451679 |
| 424 | सिविल एवं सोयम वन प्रभाग, अल्मोड़ा | जागेश्वर | बानढौक | अल्मोड़ा -45 | अल्मोड़ा | धौलाछेवी | 1978 | बानढौक | बानढौक | 0.00 | 9.08 | 9.08 | 451680 |
| 425 | सिविल एवं सोयम वन प्रभाग, अल्मोड़ा | जागेश्वर | बमनस्वाल | अल्मोड़ा -45 | अल्मोड़ा | धौलाछेवी | 1981 | बमनस्वाल | बमनस्वाल | 0.00 | 31.11 | 31.11 | 451681 |
| 426 | सिविल एवं सोयम वन प्रभाग, अल्मोड़ा | जागेश्वर | बरतौली | अल्मोड़ा -45 | अल्मोड़ा | धौलाछेवी | 2000 | बरतौली | बरतौली | 0.00 | 42.85 | 42.85 | 451682 |
| 427 | सिविल एवं सोयम वन प्रभाग, अल्मोड़ा | जागेश्वर | जालबगडी | अल्मोड़ा -45 | अल्मोड़ा | धौलाछेवी | 2004 | जालबगडी | जालबगडी | 0.00 | 0.91 | 0.91 | 451683 |
| 428 | सिविल एवं सोयम वन प्रभाग, अल्मोड़ा | जागेश्वर | चौलोटी | अल्मोड़ा -45 | अल्मोड़ा | धौलाछेवी | 2000 | चौलोटी | चौलोटी | 0.00 | 10.53 | 10.53 | 451684 |
| 429 | सिविल एवं सोयम वन प्रभाग, अल्मोड़ा | जागेश्वर | नौला | अल्मोड़ा -45 | अल्मोड़ा | धौलाछेवी | 1978 | नौला | नौला | 0.00 | 18.18 | 18.18 | 451685 |
| 430 | सिविल एवं सोयम वन प्रभाग, अल्मोड़ा | जागेश्वर | व्बैटी | अल्मोड़ा -45 | अल्मोड़ा | धौलाछेवी | 1948 | व्बैटी | व्बैटी | 0.00 | 26.92 | 26.92 | 451686 |
| 431 | सिविल एवं सोयम वन प्रभाग, अल्मोड़ा | जागेश्वर | मनिआगर | अल्मोड़ा -45 | अल्मोड़ा | धौलाछेवी | 1948 | मनिआगर | मनिआगर | 0.00 | 13.86 | 13.86 | 451687 |
| 432 | सिविल एवं सोयम वन प्रभाग, अल्मोड़ा | जागेश्वर | मैचुन | अल्मोड़ा -45 | अल्मोड़ा | धौलाछेवी | 1977 | मैचुन | मैचुन | 0.00 | 18.68 | 18.68 | 451688 |
| 433 | सिविल एवं सोयम वन प्रभाग, अल्मोड़ा | जागेश्वर | बीना | अल्मोड़ा -45 | अल्मोड़ा | धौलाछेवी | 2004 | बीना | बीना | 0.00 | 9.59 | 9.59 | 451689 |

| क्रम संख्या | वन प्रभाग का नाम | राजि का नाम | वन पंचायत का नाम | जनपद का नाम व राष्ट्रीय कोड | तहसील का नाम | विकासखण्ड का नाम | वन पंचायत का गठन वर्ष | राजस्व ग्राम का नाम | ग्राम पंचायत का नाम | वन पंचायत का क्षेत्रफल (हेक्टेयर में) | | | वन पंचायत कोड |
|-------------|------------------------------------|-------------|--|-----------------------------|--------------|------------------|-----------------------|---------------------|---------------------|---------------------------------------|----------|---------------|---------------|
| | | | | | | | | | | आरक्षित वन | सिविल वन | कुल क्षेत्रफल | |
| 1 | 2 | 3 | 4 | 5 | 6 | 7 | 8 | 9 | 10 | 11 | 12 | 13 | 14 |
| 434 | सिविल एवं सोयम वन प्रभाग, अल्मोड़ा | जागेश्वर | तोली | अल्मोड़ा -45 | अल्मोड़ा | धौलाछेवी | 2004 | तोली | तोली | 0.00 | 5.74 | 5.74 | 451690 |
| 435 | सिविल एवं सोयम वन प्रभाग, अल्मोड़ा | जागेश्वर | धमोली | अल्मोड़ा -45 | अल्मोड़ा | भैसियाछाना | 1985 | धमोली | धमोली | 0.00 | 12.94 | 12.94 | 451691 |
| 436 | सिविल एवं सोयम वन प्रभाग, अल्मोड़ा | जागेश्वर | गुरुड़ा | अल्मोड़ा -45 | भनोली | धौलादेवी | 1932 | गुरुड़ा | गुरुड़ा | 0.00 | 207.07 | 207.07 | 451692 |
| 437 | सिविल एवं सोयम वन प्रभाग, अल्मोड़ा | जागेश्वर | त0गैराड़ | अल्मोड़ा -45 | भनोली | धौलादेवी | 1978 | त0गैराड़ | त0गैराड़ | 149.07 | 0.00 | 149.07 | 451693 |
| 438 | सिविल एवं सोयम वन प्रभाग, अल्मोड़ा | जागेश्वर | म0गैराड़ | अल्मोड़ा -45 | भनोली | धौलादेवी | 1960 | म0गैराड़ | म0 गैराड़ | 0.00 | 59.72 | 59.72 | 451694 |
| 439 | सिविल एवं सोयम वन प्रभाग, अल्मोड़ा | जागेश्वर | मटकन्या | अल्मोड़ा -45 | भनोली | धौलादेवी | 1964 | मटकन्या | मटकन्या | 0.00 | 40.13 | 40.13 | 451695 |
| 440 | सिविल एवं सोयम वन प्रभाग, अल्मोड़ा | जागेश्वर | अण्डोली | अल्मोड़ा -45 | भनोली | धौलादेवी | 1948 | अण्डोली | अण्डोली | 0.00 | 29.74 | 29.74 | 451696 |
| 441 | सिविल एवं सोयम वन प्रभाग, अल्मोड़ा | जागेश्वर | भिलोली | अल्मोड़ा -45 | भनोली | धौलादेवी | 1948 | भिलोली | अण्डोली | 0.00 | 92.90 | 92.90 | 451697 |
| 442 | सिविल एवं सोयम वन प्रभाग, अल्मोड़ा | जागेश्वर | आरतोला | अल्मोड़ा -45 | भनोली | धौलादेवी | 2000 | आरतोला | खोला | 0.00 | 19.67 | 19.67 | 451698 |
| 443 | सिविल एवं सोयम वन प्रभाग, अल्मोड़ा | जागेश्वर | सैलीबगड़ क्वैराली/ खसपड़, म0धौनी, तल्ली धौनी | अल्मोड़ा -45 | भनोली | धौलादेवी | 1940 | क्वैराली | क्वैराली | 116.49 | 0.00 | 116.49 | 451699 |
| 444 | सिविल एवं सोयम वन प्रभाग, अल्मोड़ा | जागेश्वर | खसपड़ | अल्मोड़ा -45 | भनोली | धौलादेवी | 2004 | खसपड़ | खसपड़ | 6.85 | 0.00 | 6.85 | 451700 |
| 445 | सिविल एवं सोयम वन प्रभाग, अल्मोड़ा | जागेश्वर | खोला | अल्मोड़ा -45 | भनोली | धौलादेवी | 2004 | खोला | खोला | 0.00 | 8.76 | 8.76 | 451701 |
| 446 | सिविल एवं सोयम वन प्रभाग, अल्मोड़ा | जागेश्वर | चामी | अल्मोड़ा -45 | भनोली | धौलादेवी | 1999 | चामी | चामी | 0.00 | 26.00 | 26.00 | 451702 |
| 447 | सिविल एवं सोयम वन प्रभाग, अल्मोड़ा | जागेश्वर | फाराखोली | अल्मोड़ा -45 | भनोली | धौलादेवी | 1978 | फाराखोली | फाराखोली | 0.00 | 12.80 | 12.80 | 451703 |
| 448 | सिविल एवं सोयम वन प्रभाग, अल्मोड़ा | जागेश्वर | मेलगांव | अल्मोड़ा -45 | भनोली | धौलादेवी | 1978 | मेलगांव | मेलगांव | 0.00 | 6.80 | 6.80 | 451704 |
| 449 | सिविल एवं सोयम वन प्रभाग, अल्मोड़ा | जागेश्वर | मयोली | अल्मोड़ा -45 | भनोली | धौलादेवी | 1978 | मयोली | मयोली | 0.00 | 194.44 | 194.44 | 451705 |
| 450 | सिविल एवं सोयम वन प्रभाग, अल्मोड़ा | जागेश्वर | टकोली | अल्मोड़ा -45 | भनोली | धौलादेवी | 1953 | टकोली | मेलगांव | 0.00 | 4.78 | 4.78 | 451706 |
| 451 | सिविल एवं सोयम वन प्रभाग, अल्मोड़ा | जागेश्वर | आरासलपड़ | अल्मोड़ा -45 | भनोली | धौलादेवी | 1981 | आरासलपड़ | आरासलपड़ | 0.00 | 26.60 | 26.60 | 451707 |
| 452 | सिविल एवं सोयम वन प्रभाग, अल्मोड़ा | जागेश्वर | चितौला | अल्मोड़ा -45 | भनोली | धौलादेवी | 2004 | चितौला | दौलाचितौला | 0.00 | 0.98 | 0.98 | 451708 |
| 453 | सिविल एवं सोयम वन प्रभाग, अल्मोड़ा | जागेश्वर | दौला | अल्मोड़ा -45 | भनोली | धौलादेवी | 2004 | दौला | दौलाचितौला | 0.00 | 0.23 | 0.23 | 451709 |
| 454 | सिविल एवं सोयम वन प्रभाग, अल्मोड़ा | जागेश्वर | चिमखोली | अल्मोड़ा -45 | भनोली | धौलादेवी | 1978 | चिमखोली | मयोली | 0.00 | 21.20 | 21.20 | 451710 |
| 455 | सिविल एवं सोयम वन प्रभाग, अल्मोड़ा | जागेश्वर | सिराणी | अल्मोड़ा -45 | भनोली | धौलादेवी | 1944 | सिराणी | सेली | 0.00 | 35.00 | 35.00 | 451711 |
| 456 | सिविल एवं सोयम वन प्रभाग, अल्मोड़ा | जागेश्वर | पुलकन्या | अल्मोड़ा -45 | भनोली | धौलादेवी | 1978 | पुलकन्या | कछियौला | 0.00 | 3.83 | 3.83 | 451712 |
| 457 | सिविल एवं सोयम वन प्रभाग, अल्मोड़ा | जागेश्वर | तापणी | अल्मोड़ा -45 | भनोली | धौलादेवी | 2004 | तापणी | सेली | 0.00 | 9.36 | 9.36 | 451713 |
| 458 | सिविल एवं सोयम वन प्रभाग, अल्मोड़ा | जागेश्वर | बजेला | अल्मोड़ा -45 | भनोली | धौलादेवी | 2000 | बजेला | बजेला | 0.00 | 19.54 | 19.54 | 451714 |
| 459 | सिविल एवं सोयम वन प्रभाग, अल्मोड़ा | जागेश्वर | खटियोला | अल्मोड़ा -45 | भनोली | धौलादेवी | 2004 | खटियोला | खटियोला | 0.00 | 8.82 | 8.82 | 451715 |
| 460 | सिविल एवं सोयम वन प्रभाग, अल्मोड़ा | जागेश्वर | सेली | अल्मोड़ा -45 | भनोली | धौलादेवी | 2004 | सेली | सेली | 0.00 | 29.55 | 29.55 | 451716 |
| 461 | सिविल एवं सोयम वन प्रभाग, अल्मोड़ा | जागेश्वर | नायल | अल्मोड़ा -45 | भनोली | धौलादेवी | 1978 | नायल | खटियोला | 0.00 | 2.74 | 2.74 | 451717 |
| 462 | सिविल एवं सोयम वन प्रभाग, अल्मोड़ा | जागेश्वर | पथरीला | अल्मोड़ा -45 | भनोली | धौलादेवी | 2004 | पथरीला | चौड़ा | 0.00 | 6.68 | 6.68 | 451718 |
| 463 | सिविल एवं सोयम वन प्रभाग, अल्मोड़ा | जागेश्वर | कोला | अल्मोड़ा -45 | भनोली | धौलादेवी | 2004 | कोला | कोला | 0.00 | 3.15 | 3.15 | 451719 |
| 464 | सिविल एवं सोयम वन प्रभाग, अल्मोड़ा | जागेश्वर | धारी | अल्मोड़ा -45 | भनोली | धौलादेवी | 2001 | धारी | कुमड़ | 0.00 | 6.28 | 6.28 | 451720 |

| क्रम संख्या | वन प्रभाग का नाम | राजि का नाम | वन पंचायत का नाम | जनपद का नाम व राष्ट्रीय कोड | तहसील का नाम | विकासखण्ड का नाम | वन पंचायत का गठन वर्ष | राजस्व ग्राम का नाम | ग्राम पंचायत का नाम | वन पंचायत का क्षेत्रफल (हेक्टेयर में) | | | वन पंचायत कोड |
|-------------|------------------------------------|-------------|---------------------|-----------------------------|--------------|------------------|-----------------------|---------------------|---------------------|---------------------------------------|----------|---------------|---------------|
| | | | | | | | | | | आरक्षित वन | सिविल वन | कुल क्षेत्रफल | |
| 1 | 2 | 3 | 4 | 5 | 6 | 7 | 8 | 9 | 10 | 11 | 12 | 13 | 14 |
| 465 | सिविल एवं सोयम वन प्रभाग, अल्मोड़ा | जागेश्वर | खेती गांव | अल्मोड़ा -45 | भनोली | धौलादेवी | 2004 | खेती गांव | मलाण | 0.00 | 2.64 | 2.64 | 451721 |
| 466 | सिविल एवं सोयम वन प्रभाग, अल्मोड़ा | जागेश्वर | थिरोला | अल्मोड़ा -45 | भनोली | धौलादेवी | 1991 | थिरोला | मलाण | 0.00 | 20.00 | 20.00 | 451722 |
| 467 | सिविल एवं सोयम वन प्रभाग, अल्मोड़ा | जागेश्वर | धूरा | अल्मोड़ा -45 | भनोली | धौलादेवी | 2004 | धूरा | धूरा | 0.00 | 0.91 | 0.91 | 451723 |
| 468 | सिविल एवं सोयम वन प्रभाग, अल्मोड़ा | जागेश्वर | धूरा लग्गा टांक | अल्मोड़ा -45 | भनोली | धौलादेवी | 2004 | धूरा लग्गा टांक | धूरा लग्गा टांक | 0.00 | 4.99 | 4.99 | 451724 |
| 469 | सिविल एवं सोयम वन प्रभाग, अल्मोड़ा | जागेश्वर | मलाड़ | अल्मोड़ा -45 | भनोली | धौलादेवी | 2000 | मलाड़ | मलाण | 0.00 | 21.44 | 21.44 | 451725 |
| 470 | सिविल एवं सोयम वन प्रभाग, अल्मोड़ा | जागेश्वर | कुमड़ | अल्मोड़ा -45 | भनोली | धौलादेवी | 2004 | कुमड़ | कुमड़ | 0.00 | 3.69 | 3.69 | 451726 |
| 471 | सिविल एवं सोयम वन प्रभाग, अल्मोड़ा | जागेश्वर | जाजर | अल्मोड़ा -45 | भनोली | धौलादेवी | 2000 | जाजर | जाजर | 0.00 | 32.06 | 32.06 | 451727 |
| 472 | सिविल एवं सोयम वन प्रभाग, अल्मोड़ा | जागेश्वर | कामडी | अल्मोड़ा -45 | भनोली | धौलादेवी | 1978 | कामडी | कामडी | 0.00 | 35.60 | 35.60 | 451728 |
| 473 | सिविल एवं सोयम वन प्रभाग, अल्मोड़ा | जागेश्वर | चिल / सिन्ध्यामल्ला | अल्मोड़ा -45 | भनोली | धौलादेवी | 1970 | चिल | चिल | 0.00 | 190.06 | 190.06 | 451729 |
| 474 | सिविल एवं सोयम वन प्रभाग, अल्मोड़ा | जागेश्वर | ल्वेटालदफोड़ा | अल्मोड़ा -45 | भनोली | धौलादेवी | 1959 | ल्वेटालदफोड़ा | ल्वेटालदफोड़ा | 0.00 | 87.15 | 87.15 | 451730 |
| 475 | सिविल एवं सोयम वन प्रभाग, अल्मोड़ा | जागेश्वर | गुडौली लग्गा बोट | अल्मोड़ा -45 | भनोली | धौलादेवी | 2004 | गुडौली लग्गा बोट | ल्वेटालदफोड़ा | 0.00 | 0.26 | 0.26 | 451731 |
| 476 | सिविल एवं सोयम वन प्रभाग, अल्मोड़ा | जागेश्वर | गुडौली | अल्मोड़ा -45 | भनोली | धौलादेवी | 2004 | गुडौली | ल्वेटालदफोड़ा | 0.00 | 0.37 | 0.37 | 451732 |
| 477 | सिविल एवं सोयम वन प्रभाग, अल्मोड़ा | जागेश्वर | कानामहरकाना | अल्मोड़ा -45 | भनोली | धौलादेवी | 1956 | कानामहरकाना | दोड़मपलौली | 0.00 | 19.25 | 19.25 | 451733 |
| 478 | सिविल एवं सोयम वन प्रभाग, अल्मोड़ा | जागेश्वर | बाराबरौली | अल्मोड़ा -45 | भनोली | धौलादेवी | 2004 | बाराबरौली | ल्वेटालदफोड़ा | 0.00 | 15.96 | 15.96 | 451734 |
| 479 | सिविल एवं सोयम वन प्रभाग, अल्मोड़ा | जागेश्वर | कोटमहरबिन्द | अल्मोड़ा -45 | भनोली | धौलादेवी | 1948 | कोटमहरबिन्द | ल्वेटालदफोड़ा | 0.00 | 60.06 | 60.06 | 451735 |
| 480 | सिविल एवं सोयम वन प्रभाग, अल्मोड़ा | जागेश्वर | रैपड़ | अल्मोड़ा -45 | भनोली | धौलादेवी | 1977 | रैपड़ | तडकोट | 0.00 | 34.80 | 34.80 | 451736 |
| 481 | सिविल एवं सोयम वन प्रभाग, अल्मोड़ा | जागेश्वर | पलौली | अल्मोड़ा -45 | भनोली | धौलादेवी | 1978 | पलौली | दोड़मपलौली | 0.00 | 7.22 | 7.22 | 451737 |
| 482 | सिविल एवं सोयम वन प्रभाग, अल्मोड़ा | जागेश्वर | तडकोट | अल्मोड़ा -45 | भनोली | धौलादेवी | 1968 | तडकोट | तडकोट | 0.00 | 20.42 | 20.42 | 451738 |
| 483 | सिविल एवं सोयम वन प्रभाग, अल्मोड़ा | जागेश्वर | काफली | अल्मोड़ा -45 | भनोली | धौलादेवी | 1961 | काफली | काफली | 22.26 | 0.00 | 22.26 | 451739 |
| 484 | सिविल एवं सोयम वन प्रभाग, अल्मोड़ा | जागेश्वर | खन्यारी | अल्मोड़ा -45 | भनोली | धौलादेवी | 1935 | खन्यारी | काफली | 62.73 | 0.00 | 62.73 | 451740 |
| 485 | सिविल एवं सोयम वन प्रभाग, अल्मोड़ा | जागेश्वर | चल्थी | अल्मोड़ा -45 | भनोली | धौलादेवी | 1935 | चल्थी | चल्थी | 310.40 | 0.00 | 310.40 | 451741 |
| 486 | सिविल एवं सोयम वन प्रभाग, अल्मोड़ा | जागेश्वर | लधौली | अल्मोड़ा -45 | भनोली | धौलादेवी | 2004 | लधौली | लधौली | 0.00 | 1.20 | 1.20 | 451742 |
| 487 | सिविल एवं सोयम वन प्रभाग, अल्मोड़ा | जागेश्वर | कोटिला | अल्मोड़ा -45 | भनोली | धौलादेवी | 2004 | कोटिला | धसपड़ | 0.00 | 0.48 | 0.48 | 451743 |
| 488 | सिविल एवं सोयम वन प्रभाग, अल्मोड़ा | जागेश्वर | गुजियाछाना | अल्मोड़ा -45 | भनोली | धौलादेवी | 2004 | गुजियाछाना | देवतली | 0.00 | 3.34 | 3.34 | 451744 |
| 489 | सिविल एवं सोयम वन प्रभाग, अल्मोड़ा | जागेश्वर | भण्डार | अल्मोड़ा -45 | भनोली | धौलादेवी | 1978 | भण्डार | देवतली | 0.00 | 5.44 | 5.44 | 451745 |
| 490 | सिविल एवं सोयम वन प्रभाग, अल्मोड़ा | जागेश्वर | साहकाण्डे | अल्मोड़ा -45 | भनोली | धौलादेवी | 2004 | साहकाण्डे | म0 गैराड़ | 0.00 | 1.64 | 1.64 | 451746 |
| 491 | सिविल एवं सोयम वन प्रभाग, अल्मोड़ा | जागेश्वर | बमनकाण्डे | अल्मोड़ा -45 | भनोली | धौलादेवी | 2004 | बमनकाण्डे | देवतली | 0.00 | 1.64 | 1.64 | 451747 |
| 492 | सिविल एवं सोयम वन प्रभाग, अल्मोड़ा | जागेश्वर | चौना | अल्मोड़ा -45 | भनोली | धौलादेवी | 1935 | चौना | फल्टिया | 188.71 | 0.00 | 188.71 | 451748 |
| 493 | सिविल एवं सोयम वन प्रभाग, अल्मोड़ा | जागेश्वर | सेलाकोट | अल्मोड़ा -45 | भनोली | धौलादेवी | 2004 | सेलाकोट | सेलाकोट | 0.00 | 14.85 | 14.85 | 451749 |
| 494 | सिविल एवं सोयम वन प्रभाग, अल्मोड़ा | जागेश्वर | अड़चाली | अल्मोड़ा -45 | भनोली | धौलादेवी | 1975 | अड़चाली | अड़चाली | 0.00 | 67.45 | 67.45 | 451750 |
| 495 | सिविल एवं सोयम वन प्रभाग, अल्मोड़ा | जागेश्वर | खीना | अल्मोड़ा -45 | भनोली | धौलादेवी | 1972 | खीना | मेलकाण्डे | 0.00 | 12.78 | 12.78 | 451751 |

| क्रम संख्या | वन प्रभाग का नाम | राजि का नाम | वन पंचायत का नाम | जनपद का नाम व राष्ट्रीय कोड | तहसील का नाम | विकासखण्ड का नाम | वन पंचायत का गठन वर्ष | राजस्व ग्राम का नाम | ग्राम पंचायत का नाम | वन पंचायत का क्षेत्रफल (हेक्टेयर में) | | | वन पंचायत कोड |
|-------------|------------------------------------|-------------|----------------------|-----------------------------|--------------|------------------|-----------------------|---------------------|---------------------|---------------------------------------|----------|---------------|---------------|
| | | | | | | | | | | आरक्षित वन | सिविल वन | कुल क्षेत्रफल | |
| 1 | 2 | 3 | 4 | 5 | 6 | 7 | 8 | 9 | 10 | 11 | 12 | 13 | 14 |
| 496 | सिविल एवं सोयम वन प्रभाग, अल्मोड़ा | जागेश्वर | बलिया | अल्मोड़ा -45 | भनोली | धौलादेवी | 1978 | बलिया | बलिया | 0.00 | 19.41 | 19.41 | 451752 |
| 497 | सिविल एवं सोयम वन प्रभाग, अल्मोड़ा | जागेश्वर | खड़कोली | अल्मोड़ा -45 | भनोली | धौलादेवी | 1962 | खड़कोली | बलिया | 0.00 | 12.14 | 12.14 | 451753 |
| 498 | सिविल एवं सोयम वन प्रभाग, अल्मोड़ा | जागेश्वर | तालर | अल्मोड़ा -45 | भनोली | धौलादेवी | 1962 | तालर | भैना | 0.00 | 21.69 | 21.69 | 451754 |
| 499 | सिविल एवं सोयम वन प्रभाग, अल्मोड़ा | जागेश्वर | भैना | अल्मोड़ा -45 | भनोली | धौलादेवी | 1962 | भैना | भैना | 0.00 | 21.69 | 21.69 | 451755 |
| 500 | सिविल एवं सोयम वन प्रभाग, अल्मोड़ा | जागेश्वर | मेलकाण्डे / सेट्यूडा | अल्मोड़ा -45 | भनोली | धौलादेवी | 1953 | मेलकाण्डे | मेलकाण्डे | 0.00 | 59.78 | 59.78 | 451756 |
| 501 | सिविल एवं सोयम वन प्रभाग, अल्मोड़ा | जागेश्वर | मझेड़ा | अल्मोड़ा -45 | भनोली | धौलादेवी | 1978 | मझेड़ा | चौनडुंगरी | 0.00 | 26.50 | 26.50 | 451757 |
| 502 | सिविल एवं सोयम वन प्रभाग, अल्मोड़ा | जागेश्वर | घट्यूडी | अल्मोड़ा -45 | भनोली | धौलादेवी | 2004 | घट्यूडी | भेटाबड़ोली | 0.00 | 2.19 | 2.19 | 451758 |
| 503 | सिविल एवं सोयम वन प्रभाग, अल्मोड़ा | जागेश्वर | सिन्धियाखेत | अल्मोड़ा -45 | भनोली | धौलादेवी | 1978 | सिन्धियाखेत | चौनडुंगरी | 0.00 | 4.83 | 4.83 | 451759 |
| 504 | सिविल एवं सोयम वन प्रभाग, अल्मोड़ा | जागेश्वर | चगेठी | अल्मोड़ा -45 | भनोली | धौलादेवी | 1953 | चगेठी | चगेठी | 0.00 | 35.53 | 35.53 | 451760 |
| 505 | सिविल एवं सोयम वन प्रभाग, अल्मोड़ा | जागेश्वर | बर्धलेख | अल्मोड़ा -45 | भनोली | धौलादेवी | 2004 | बर्धलेख | चगेठी | 0.00 | 2.94 | 2.94 | 451761 |
| 506 | सिविल एवं सोयम वन प्रभाग, अल्मोड़ा | जागेश्वर | काली बैशाली | अल्मोड़ा -45 | भनोली | धौलादेवी | 2004 | काली बैशाली | चगेठी | 0.00 | 0.76 | 0.76 | 451762 |
| 507 | सिविल एवं सोयम वन प्रभाग, अल्मोड़ा | जागेश्वर | गुणादित्य | अल्मोड़ा -45 | भनोली | धौलादेवी | 2004 | गुणादित्य | गुणादित्य | 0.00 | 7.21 | 7.21 | 451763 |
| 508 | सिविल एवं सोयम वन प्रभाग, अल्मोड़ा | जागेश्वर | कसेडमनिया | अल्मोड़ा -45 | भनोली | धौलादेवी | 1956 | कसेडमनिया | कसेडमनिया | 0.00 | 32.41 | 32.41 | 451764 |
| 509 | सिविल एवं सोयम वन प्रभाग, अल्मोड़ा | जागेश्वर | पाली | अल्मोड़ा -45 | भनोली | धौलादेवी | 2004 | पाली | पाली | 0.00 | 14.52 | 14.52 | 451765 |
| 510 | सिविल एवं सोयम वन प्रभाग, अल्मोड़ा | जागेश्वर | दशौलाबडियार | अल्मोड़ा -45 | भनोली | धौलादेवी | 1978 | दशौलाबडियार | दशौलाबडियार | 0.00 | 82.59 | 82.59 | 451766 |
| 511 | सिविल एवं सोयम वन प्रभाग, अल्मोड़ा | जागेश्वर | मेल्टाजोल | अल्मोड़ा -45 | भनोली | धौलादेवी | 1978 | मेल्टाजोल | मेल्टाजोल | 0.00 | 81.60 | 81.60 | 451767 |
| 512 | सिविल एवं सोयम वन प्रभाग, अल्मोड़ा | जागेश्वर | पालड़ी | अल्मोड़ा -45 | भनोली | धौलादेवी | 2004 | पालड़ी | पालड़ी | 0.00 | 3.43 | 3.43 | 451768 |
| 513 | सिविल एवं सोयम वन प्रभाग, अल्मोड़ा | जागेश्वर | फल्टिया | अल्मोड़ा -45 | भनोली | धौलादेवी | 1978 | फल्टिया | फल्टिया | 0.00 | 4.44 | 4.44 | 451769 |
| 514 | सिविल एवं सोयम वन प्रभाग, अल्मोड़ा | जागेश्वर | जिगोलीतोली | अल्मोड़ा -45 | भनोली | धौलादेवी | 2004 | जिगोलीतोली | जिगोलीतोली | 0.00 | 2.91 | 2.91 | 451770 |
| 515 | सिविल एवं सोयम वन प्रभाग, अल्मोड़ा | जागेश्वर | कनारी | अल्मोड़ा -45 | भनोली | धौलादेवी | 2004 | कनारी | पालड़ी | 0.00 | 5.14 | 5.14 | 451771 |
| 516 | सिविल एवं सोयम वन प्रभाग, अल्मोड़ा | जागेश्वर | भनोली | अल्मोड़ा -45 | भनोली | धौलादेवी | 1958 | भनोली | भनोली | 0.00 | 94.00 | 94.00 | 451772 |
| 517 | सिविल एवं सोयम वन प्रभाग, अल्मोड़ा | जागेश्वर | डुंगरा | अल्मोड़ा -45 | भनोली | धौलादेवी | 1978 | डुंगरा | डुंगरा | 0.00 | 112.80 | 112.80 | 451773 |
| 518 | सिविल एवं सोयम वन प्रभाग, अल्मोड़ा | जागेश्वर | चौनडुंगरी | अल्मोड़ा -45 | भनोली | धौलादेवी | 1978 | चौनडुंगरी | चौनडुंगरी | 0.00 | 100.00 | 100.00 | 451774 |
| 519 | सिविल एवं सोयम वन प्रभाग, अल्मोड़ा | जागेश्वर | कैडियामड | अल्मोड़ा -45 | भनोली | धौलादेवी | 2004 | कैडियामड | चौनडुंगरी | 0.00 | 2.07 | 2.07 | 451775 |
| 520 | सिविल एवं सोयम वन प्रभाग, अल्मोड़ा | जागेश्वर | चौड़ा | अल्मोड़ा -45 | भनोली | धौलादेवी | 2004 | चौड़ा | चौड़ा | 0.00 | 0.16 | 0.16 | 451776 |
| 521 | सिविल एवं सोयम वन प्रभाग, अल्मोड़ा | जागेश्वर | स्योनी | अल्मोड़ा -45 | भनोली | धौलादेवी | 2004 | स्योनी | खेती | 0.00 | 6.44 | 6.44 | 451777 |
| 522 | सिविल एवं सोयम वन प्रभाग, अल्मोड़ा | जागेश्वर | खेती | अल्मोड़ा -45 | भनोली | धौलादेवी | 2004 | खेती | खेती | 0.00 | 24.72 | 24.72 | 451778 |
| 523 | सिविल एवं सोयम वन प्रभाग, अल्मोड़ा | जागेश्वर | कलौटा | अल्मोड़ा -45 | भनोली | धौलादेवी | 1978 | कलौटा | कलोटा | 0.00 | 35.59 | 35.59 | 451779 |
| 524 | सिविल एवं सोयम वन प्रभाग, अल्मोड़ा | जागेश्वर | खौड़ी | अल्मोड़ा -45 | भनोली | धौलादेवी | 1978 | खौड़ी | खौड़ी | 0.00 | 11.34 | 11.34 | 451780 |
| 525 | सिविल एवं सोयम वन प्रभाग, अल्मोड़ा | जागेश्वर | पाभौ | अल्मोड़ा -45 | भनोली | धौलादेवी | 1978 | पाभौ | घार | 0.00 | 13.89 | 13.89 | 451781 |
| 526 | सिविल एवं सोयम वन प्रभाग, अल्मोड़ा | जागेश्वर | रीठाकोट | अल्मोड़ा -45 | भनोली | धौलादेवी | 1978 | रीठाकोट | खौड़ी | 0.00 | 22.39 | 22.39 | 451782 |

| क्रम संख्या | वन प्रभाग का नाम | राजि का नाम | वन पंचायत का नाम | जनपद का नाम व राष्ट्रीय कोड | तहसील का नाम | विकासखण्ड का नाम | वन पंचायत का गठन वर्ष | राजस्व ग्राम का नाम | ग्राम पंचायत का नाम | वन पंचायत का क्षेत्रफल (हेक्टेयर में) | | | वन पंचायत कोड |
|-------------|------------------------------------|-------------|----------------------|-----------------------------|--------------|------------------|-----------------------|---------------------|---------------------|---------------------------------------|----------|---------------|---------------|
| | | | | | | | | | | आरक्षित वन | सिविल वन | कुल क्षेत्रफल | |
| 1 | 2 | 3 | 4 | 5 | 6 | 7 | 8 | 9 | 10 | 11 | 12 | 13 | 14 |
| 527 | सिविल एवं सोयम वन प्रभाग, अल्मोड़ा | जागेश्वर | खेती लग्गा सिद्धी | अल्मोड़ा -45 | भनोली | धौलादेवी | 2004 | खेती लग्गा सिद्धी | खेती | 0.00 | 3.28 | 3.28 | 451783 |
| 528 | सिविल एवं सोयम वन प्रभाग, अल्मोड़ा | जागेश्वर | बाराकूना | अल्मोड़ा -45 | भनोली | धौलादेवी | 1935 | बाराकूना | माडम | 60.43 | 0.00 | 60.43 | 451784 |
| 529 | सिविल एवं सोयम वन प्रभाग, अल्मोड़ा | जागेश्वर | मुनौली | अल्मोड़ा -45 | भनोली | धौलादेवी | 1948 | मुनौली | बसाण | 0.00 | 25.30 | 25.30 | 451785 |
| 530 | सिविल एवं सोयम वन प्रभाग, अल्मोड़ा | जागेश्वर | थली | अल्मोड़ा -45 | भनोली | धौलादेवी | 1948 | थली | थली | 0.00 | 36.80 | 36.80 | 451786 |
| 531 | सिविल एवं सोयम वन प्रभाग, अल्मोड़ा | जागेश्वर | नैनोली | अल्मोड़ा -45 | भनोली | धौलादेवी | 1966 | नैनोली | नैनोली | 0.00 | 30.00 | 30.00 | 451787 |
| 532 | सिविल एवं सोयम वन प्रभाग, अल्मोड़ा | जागेश्वर | कुलौरी | अल्मोड़ा -45 | भनोली | धौलादेवी | 1974 | कुलौरी | थली | 0.00 | 16.60 | 16.60 | 451788 |
| 533 | सिविल एवं सोयम वन प्रभाग, अल्मोड़ा | जागेश्वर | धार | अल्मोड़ा -45 | भनोली | धौलादेवी | 1977 | धार | धार | 0.00 | 8.10 | 8.10 | 451789 |
| 534 | सिविल एवं सोयम वन प्रभाग, अल्मोड़ा | जागेश्वर | बसाण | अल्मोड़ा -45 | भनोली | धौलादेवी | 1948 | बसाण | बसाण | 0.00 | 47.74 | 47.74 | 451790 |
| 535 | सिविल एवं सोयम वन प्रभाग, अल्मोड़ा | जागेश्वर | बीनी मल्ली | अल्मोड़ा -45 | भनोली | धौलादेवी | 2004 | बीनी मल्ली | नैनोली | 0.00 | 0.46 | 0.46 | 451791 |
| 536 | सिविल एवं सोयम वन प्रभाग, अल्मोड़ा | जागेश्वर | बीनीखेत तल्ली | अल्मोड़ा -45 | भनोली | धौलादेवी | 2004 | बीनीखेत तल्ली | नैनोली | 0.00 | 0.72 | 0.72 | 451792 |
| 537 | सिविल एवं सोयम वन प्रभाग, अल्मोड़ा | जागेश्वर | पचेल | अल्मोड़ा -45 | भनोली | धौलादेवी | 2004 | पचेल | नैनोली | 0.00 | 2.49 | 2.49 | 451793 |
| 538 | सिविल एवं सोयम वन प्रभाग, अल्मोड़ा | जागेश्वर | कनेड़ा | अल्मोड़ा -45 | भनोली | धौलादेवी | 1978 | कनेड़ा | खौड़ी | 0.00 | 4.80 | 4.80 | 451794 |
| 539 | सिविल एवं सोयम वन प्रभाग, अल्मोड़ा | जागेश्वर | दन्धा लग्गा धूरा | अल्मोड़ा -45 | भनोली | धौलादेवी | 2004 | दन्धा लग्गा धूरा | थली | 0.00 | 1.60 | 1.60 | 451795 |
| 540 | सिविल एवं सोयम वन प्रभाग, अल्मोड़ा | जागेश्वर | चौसाला | अल्मोड़ा -45 | भनोली | धौलादेवी | 1978 | चौसाला | चौसाला | 0.00 | 18.58 | 18.58 | 451796 |
| 541 | सिविल एवं सोयम वन प्रभाग, अल्मोड़ा | जागेश्वर | फल्याट | अल्मोड़ा -45 | भनोली | धौलादेवी | 1958 | फल्याट | फुल्याट | 0.00 | 35.64 | 35.64 | 451797 |
| 542 | सिविल एवं सोयम वन प्रभाग, अल्मोड़ा | जागेश्वर | पोखरी | अल्मोड़ा -45 | भनोली | धौलादेवी | 1978 | पोखरी | पोखरी | 28.69 | 0.00 | 28.69 | 451798 |
| 543 | सिविल एवं सोयम वन प्रभाग, अल्मोड़ा | जागेश्वर | कुजेली | अल्मोड़ा -45 | भनोली | धौलादेवी | 1948 | कुजेली | सिन्धियामल्ला | 0.00 | 17.48 | 17.48 | 451799 |
| 544 | सिविल एवं सोयम वन प्रभाग, अल्मोड़ा | जागेश्वर | नयासिरकोट | अल्मोड़ा -45 | भनोली | धौलादेवी | 1976 | नयासिरकोट | चिल | 0.00 | 36.62 | 36.62 | 451800 |
| 545 | सिविल एवं सोयम वन प्रभाग, अल्मोड़ा | जागेश्वर | कन्या | अल्मोड़ा -45 | भनोली | धौलादेवी | 1978 | कन्या | चौसाला | 0.00 | 12.94 | 12.94 | 451801 |
| 546 | सिविल एवं सोयम वन प्रभाग, अल्मोड़ा | जागेश्वर | बाड़ीजोग्यूडा | अल्मोड़ा -45 | भनोली | धौलादेवी | 2004 | बाड़ीजोग्यूडा | पड़ाई | 0.00 | 1.07 | 1.07 | 451802 |
| 547 | सिविल एवं सोयम वन प्रभाग, अल्मोड़ा | जागेश्वर | सिमाणगूठ | अल्मोड़ा -45 | भनोली | धौलादेवी | 2004 | सिमाणगूठ | चौसाला | 0.00 | 0.18 | 0.18 | 451803 |
| 548 | सिविल एवं सोयम वन प्रभाग, अल्मोड़ा | जागेश्वर | पड़ाई | अल्मोड़ा -45 | भनोली | धौलादेवी | 1966 | पड़ाई | पड़ाई | 0.00 | 2.19 | 2.19 | 451804 |
| 549 | सिविल एवं सोयम वन प्रभाग, अल्मोड़ा | जागेश्वर | अमोद्य | अल्मोड़ा -45 | भनोली | धौलादेवी | 2004 | अमोद्य | चौसाला | 0.00 | 0.50 | 0.50 | 451805 |
| 550 | सिविल एवं सोयम वन प्रभाग, अल्मोड़ा | जागेश्वर | खूना | अल्मोड़ा -45 | भनोली | धौलादेवी | 2004 | खूना | पड़ाई | 0.00 | 2.92 | 2.92 | 451806 |
| 551 | सिविल एवं सोयम वन प्रभाग, अल्मोड़ा | जागेश्वर | मिरगांव | अल्मोड़ा -45 | भनोली | धौलादेवी | 2004 | मिरगांव | माणू | 0.00 | 7.55 | 7.55 | 451807 |
| 552 | सिविल एवं सोयम वन प्रभाग, अल्मोड़ा | जागेश्वर | धनकाना | अल्मोड़ा -45 | भनोली | धौलादेवी | 2000 | धनकाना | बिरकोला | 0.00 | 19.52 | 19.52 | 451808 |
| 553 | सिविल एवं सोयम वन प्रभाग, अल्मोड़ा | जागेश्वर | सिरगांव | अल्मोड़ा -45 | भनोली | धौलादेवी | 2000 | सिरगांव | अनोली | 0.00 | 52.30 | 52.30 | 451809 |
| 554 | सिविल एवं सोयम वन प्रभाग, अल्मोड़ा | जागेश्वर | भैसाड़ी | अल्मोड़ा -45 | भनोली | धौलादेवी | 1978 | भैसाड़ी | भैसाड़ी | 0.00 | 37.31 | 37.31 | 451810 |
| 555 | सिविल एवं सोयम वन प्रभाग, अल्मोड़ा | जागेश्वर | भेटाबडौली / रानीसेरा | अल्मोड़ा -45 | भनोली | धौलादेवी | 1953 | भेटाबडौली | भेटाबडौली | 0.00 | 57.34 | 57.34 | 451811 |
| 556 | सिविल एवं सोयम वन प्रभाग, अल्मोड़ा | जागेश्वर | माणू / अनोली | अल्मोड़ा -45 | भनोली | धौलादेवी | 1978 | माणू | माणू / अनोली | 0.00 | 78.00 | 78.00 | 451812 |
| 557 | सिविल एवं सोयम वन प्रभाग, अल्मोड़ा | जागेश्वर | बसौली | अल्मोड़ा -45 | भनोली | धौलादेवी | 1978 | बसौली | बसौली | 0.00 | 18.09 | 18.09 | 451813 |

| क्रम संख्या | वन प्रभाग का नाम | राजि का नाम | वन पंचायत का नाम | जनपद का नाम व राष्ट्रीय कोड | तहसील का नाम | विकासखण्ड का नाम | वन पंचायत का गठन वर्ष | राजस्व ग्राम का नाम | ग्राम पंचायत का नाम | वन पंचायत का क्षेत्रफल (हेक्टेयर में) | | | वन पंचायत कोड |
|-------------|-----------------------------------|-------------|----------------------|-----------------------------|--------------|------------------|-----------------------|----------------------|---------------------|---------------------------------------|----------|---------------|---------------|
| | | | | | | | | | | आरक्षित वन | सिविल वन | कुल क्षेत्रफल | |
| 1 | 2 | 3 | 4 | 5 | 6 | 7 | 8 | 9 | 10 | 11 | 12 | 13 | 14 |
| 558 | सिविल एवं सोयम वन प्रभाग, अल्मोडा | जागेश्वर | कूनापोखरी | अल्मोडा -45 | भनोली | धौलादेवी | 1984 | कूनापोखरी | नायलधूरा | 0.00 | 16.05 | 16.05 | 451814 |
| 559 | सिविल एवं सोयम वन प्रभाग, अल्मोडा | जागेश्वर | नायलधूरा | अल्मोडा -45 | भनोली | धौलादेवी | 2000 | नायलधूरा | नायलधूरा | 0.00 | 8.31 | 8.31 | 451815 |
| 560 | सिविल एवं सोयम वन प्रभाग, अल्मोडा | जागेश्वर | पपोली | अल्मोडा -45 | भनोली | धौलादेवी | 1978 | पपोली | पपोली | 0.00 | 25.13 | 25.13 | 451816 |
| 561 | सिविल एवं सोयम वन प्रभाग, अल्मोडा | जागेश्वर | बालीखेत | अल्मोडा -45 | भनोली | धौलादेवी | 1978 | बालीखेत | बालीखेत | 0.00 | 30.01 | 30.01 | 451817 |
| 562 | सिविल एवं सोयम वन प्रभाग, अल्मोडा | जागेश्वर | देवलसीड़ी | अल्मोडा -45 | भनोली | धौलादेवी | 2000 | देवलसीड़ी | चमतोला | 0.00 | 20.50 | 20.50 | 451818 |
| 563 | सिविल एवं सोयम वन प्रभाग, अल्मोडा | जागेश्वर | गौली | अल्मोडा -45 | भनोली | धौलादेवी | 2000 | गौली | गौली | 0.00 | 13.60 | 13.60 | 451819 |
| 564 | सिविल एवं सोयम वन प्रभाग, अल्मोडा | जागेश्वर | कोटयूडा | अल्मोडा -45 | भनोली | धौलादेवी | 2004 | कोटयूडा | दन्या | 0.00 | 0.65 | 0.65 | 451820 |
| 565 | सिविल एवं सोयम वन प्रभाग, अल्मोडा | जागेश्वर | डसीली | अल्मोडा -45 | भनोली | धौलादेवी | 1948 | डसीली | डसीली | 0.00 | 59.40 | 59.40 | 451821 |
| 566 | सिविल एवं सोयम वन प्रभाग, अल्मोडा | जागेश्वर | दाङ्गिमखेत | अल्मोडा -45 | भनोली | धौलादेवी | 2004 | दाङ्गिमखेत | डसीली | 0.00 | 4.39 | 4.39 | 451822 |
| 567 | सिविल एवं सोयम वन प्रभाग, अल्मोडा | जागेश्वर | दन्या | अल्मोडा -45 | भनोली | धौलादेवी | 1978 | दन्या | दन्या | 0.00 | 6.28 | 6.28 | 451823 |
| 568 | सिविल एवं सोयम वन प्रभाग, अल्मोडा | जागेश्वर | कुडकोली | अल्मोडा -45 | भनोली | धौलादेवी | 2004 | कुडकोली | दन्या | 0.00 | 0.73 | 0.73 | 451824 |
| 569 | सिविल एवं सोयम वन प्रभाग, अल्मोडा | जागेश्वर | सागड़ | अल्मोडा -45 | भनोली | धौलादेवी | 08.09.1948 | सागड़ | दन्या | 0.00 | 30.37 | 30.37 | 451825 |
| 570 | सिविल एवं सोयम वन प्रभाग, अल्मोडा | जागेश्वर | रुवाल | अल्मोडा -45 | भनोली | धौलादेवी | 2004 | रुवाल | गौली | 0.00 | 0.32 | 0.32 | 451826 |
| 571 | सिविल एवं सोयम वन प्रभाग, अल्मोडा | जागेश्वर | पाटा | अल्मोडा -45 | भनोली | धौलादेवी | 2004 | पाटा | डसीली | 0.00 | 1.71 | 1.71 | 451827 |
| 572 | सिविल एवं सोयम वन प्रभाग, अल्मोडा | जागेश्वर | गल्ली | अल्मोडा -45 | भनोली | धौलादेवी | 1953 | गल्ली | गल्ली | 0.00 | 22.18 | 22.18 | 451828 |
| 573 | सिविल एवं सोयम वन प्रभाग, अल्मोडा | जागेश्वर | काण्डागूँठ रामेश्वरम | अल्मोडा -45 | भनोली | धौलादेवी | 2004 | काण्डागूँठ रामेश्वरम | दौलीगाड़ | 0.00 | 28.31 | 28.31 | 451829 |
| 574 | सिविल एवं सोयम वन प्रभाग, अल्मोडा | जागेश्वर | दौलीगाड़ | अल्मोडा -45 | भनोली | धौलादेवी | 1978 | दौलीगाड़ | दौलीगाड़ | 0.00 | 26.40 | 26.40 | 451830 |
| 575 | सिविल एवं सोयम वन प्रभाग, अल्मोडा | जागेश्वर | रंगोड़ी | अल्मोडा -45 | भनोली | धौलादेवी | 1977 | रंगोड़ी | रंगोड़ी | 0.00 | 48.80 | 48.80 | 451831 |
| 576 | सिविल एवं सोयम वन प्रभाग, अल्मोडा | जागेश्वर | बागपाली | अल्मोडा -45 | भनोली | धौलादेवी | 2004 | बागपाली | बेलक | 0.00 | 14.07 | 14.07 | 451832 |
| 577 | सिविल एवं सोयम वन प्रभाग, अल्मोडा | जागेश्वर | बिरकोला | अल्मोडा -45 | भनोली | धौलादेवी | 1977 | बिरकोला | बिरकोला | 0.00 | 27.00 | 27.00 | 451833 |
| 578 | सिविल एवं सोयम वन प्रभाग, अल्मोडा | जागेश्वर | तुलना | अल्मोडा -45 | भनोली | धौलादेवी | 2004 | तुलना | सुकना | 0.00 | 5.08 | 5.08 | 451834 |
| 579 | सिविल एवं सोयम वन प्रभाग, अल्मोडा | जागेश्वर | डणाऊं | अल्मोडा -45 | भनोली | धौलादेवी | 2004 | डणाऊं | सुकना | 0.00 | 4.17 | 4.17 | 451835 |
| 580 | सिविल एवं सोयम वन प्रभाग, अल्मोडा | जागेश्वर | नैकाना | अल्मोडा -45 | भनोली | धौलादेवी | 1977 | नैकाना | आटी | 0.00 | 2.22 | 2.22 | 451836 |
| 581 | सिविल एवं सोयम वन प्रभाग, अल्मोडा | जागेश्वर | सुरंगी | अल्मोडा -45 | भनोली | धौलादेवी | 2004 | सुरंगी | आटी | 0.00 | 8.79 | 8.79 | 451837 |
| 582 | सिविल एवं सोयम वन प्रभाग, अल्मोडा | जागेश्वर | दियारखोली | अल्मोडा -45 | भनोली | धौलादेवी | 2004 | दियारखोली | दियारखोली | 0.00 | 3.16 | 3.16 | 451838 |
| 583 | सिविल एवं सोयम वन प्रभाग, अल्मोडा | जागेश्वर | पुनौली | अल्मोडा -45 | भनोली | धौलादेवी | 2004 | पुनौली | आटी | 0.00 | 2.53 | 2.53 | 451839 |
| 584 | सिविल एवं सोयम वन प्रभाग, अल्मोडा | जागेश्वर | रोल | अल्मोडा -45 | भनोली | धौलादेवी | 1973 | रोल | रोल | 0.00 | 53.19 | 53.19 | 451840 |
| 585 | सिविल एवं सोयम वन प्रभाग, अल्मोडा | जागेश्वर | सिरौला | अल्मोडा -45 | भनोली | धौलादेवी | 1978 | सिरौला | सिरौला | 0.00 | 13.82 | 13.82 | 451841 |
| 586 | सिविल एवं सोयम वन प्रभाग, अल्मोडा | जागेश्वर | सुकना | अल्मोडा -45 | भनोली | धौलादेवी | 1945 | सुकना | सुकना | 21.60 | 0.00 | 21.60 | 451842 |
| 587 | सिविल एवं सोयम वन प्रभाग, अल्मोडा | जागेश्वर | आटी | अल्मोडा -45 | भनोली | धौलादेवी | 1948 | आटी | आटी | 0.00 | 23.82 | 23.82 | 451843 |
| 588 | सिविल एवं सोयम वन प्रभाग, अल्मोडा | जागेश्वर | पकून | अल्मोडा -45 | भनोली | धौलादेवी | 1964 | पकून | रोल | 0.00 | 19.66 | 19.66 | 451844 |

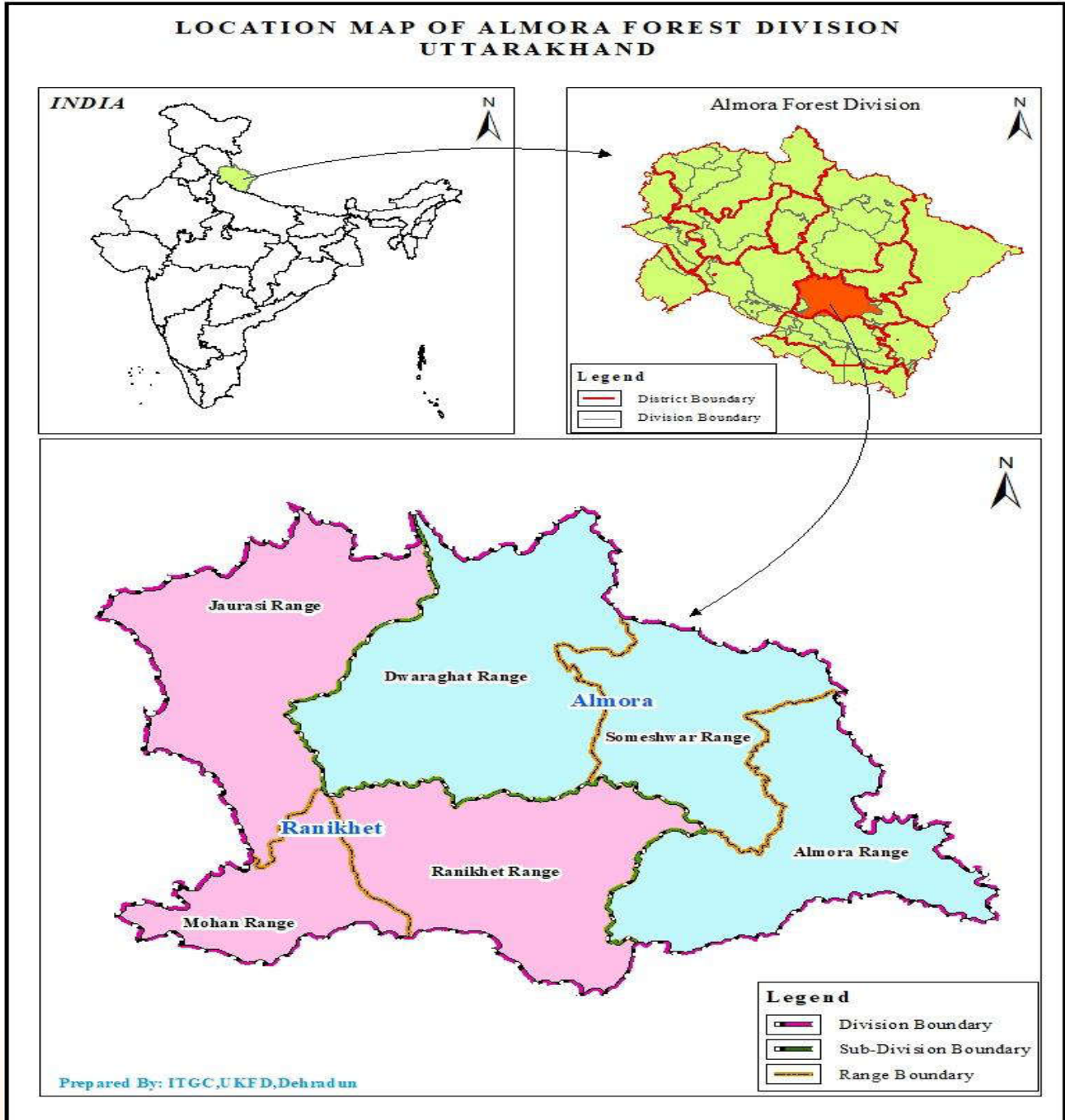
| क्रम संख्या | वन प्रभाग का नाम | राजि का नाम | वन पंचायत का नाम | जनपद का नाम व राष्ट्रीय कोड | तहसील का नाम | विकासखण्ड का नाम | वन पंचायत का गठन वर्ष | राजस्व ग्राम का नाम | ग्राम पंचायत का नाम | वन पंचायत का क्षेत्रफल (हेक्टेयर में) | | | वन पंचायत कोड |
|---------------------------------------|-----------------------------------|-------------|---|-----------------------------|--------------|------------------|-----------------------|---------------------|---------------------|---------------------------------------|----------|---------------|---------------|
| | | | | | | | | | | आरक्षित वन | सिविल वन | कुल क्षेत्रफल | |
| 1 | 2 | 3 | 4 | 5 | 6 | 7 | 8 | 9 | 10 | 11 | 12 | 13 | 14 |
| 589 | सिविल एवं सोयम वन प्रभाग, अल्मोडा | जागेश्वर | बेलक | अल्मोडा -45 | भनोली | धौलादेवी | 22.02.1978 | बेलक | बेलक | 0.00 | 14.69 | 14.69 | 451845 |
| 590 | सिविल एवं सोयम वन प्रभाग, अल्मोडा | जागेश्वर | कफलनी | अल्मोडा -45 | भनोली | धौलादेवी | 22.03.1958 | कफलनी | कफलनी | 0.00 | 23.17 | 23.17 | 451846 |
| 591 | सिविल एवं सोयम वन प्रभाग, अल्मोडा | जागेश्वर | चपडोला | अल्मोडा -45 | भनोली | धौलादेवी | 22.02.1978 | चपडोला | सुकना | 0.00 | 8.78 | 8.78 | 451847 |
| 592 | सिविल एवं सोयम वन प्रभाग, अल्मोडा | जागेश्वर | काकड़ लग्गा चुपड़ा | अल्मोडा -45 | भनोली | धौलादेवी | 1978 | काकड़ लग्गा चुपड़ा | सुकना | 0.00 | 6.71 | 6.71 | 451848 |
| 593 | सिविल एवं सोयम वन प्रभाग, अल्मोडा | जागेश्वर | फुलईजागेश्वर | अल्मोडा -45 | भनोली | धौलादेवी | 1935 | फुलईजागेश्वर | फुलई जागेश्वर | 172.80 | 0.00 | 172.80 | 451849 |
| 594 | सिविल एवं सोयम वन प्रभाग, अल्मोडा | जागेश्वर | मन्तोलागूढ | अल्मोडा -45 | भनोली | धौलादेवी | 1978 | मन्तोलागूढ | मन्तोला | 0.00 | 19.91 | 19.91 | 451850 |
| 595 | सिविल एवं सोयम वन प्रभाग, अल्मोडा | जागेश्वर | काना | अल्मोडा -45 | भनोली | धौलादेवी | 1990 | काना | काना | 0.00 | 102.03 | 102.03 | 451851 |
| 596 | सिविल एवं सोयम वन प्रभाग, अल्मोडा | जागेश्वर | कोटुलीगन्धक | अल्मोडा -45 | भनोली | धौलादेवी | 1945 | कोटुली | कोटुली | 0.00 | 11.33 | 11.33 | 451852 |
| 597 | सिविल एवं सोयम वन प्रभाग, अल्मोडा | जागेश्वर | कुन्जाखाली / लछना | अल्मोडा -45 | भनोली | धौलादेवी | 1933 | कुन्जाखाली | कुन्जा | 218.13 | 0.00 | 218.13 | 451853 |
| 598 | सिविल एवं सोयम वन प्रभाग, अल्मोडा | जागेश्वर | घूरकूना | अल्मोडा -45 | भनोली | धौलादेवी | 1961 | घूरकूना | मटकन्या | 0.00 | 49.63 | 49.63 | 451854 |
| 599 | सिविल एवं सोयम वन प्रभाग, अल्मोडा | जागेश्वर | भगरतोला | अल्मोडा -45 | भनोली | धौलादेवी | 1936 | भगरतोला | भगरतोला | 62.91 | 0.00 | 62.91 | 451855 |
| 600 | सिविल एवं सोयम वन प्रभाग, अल्मोडा | जागेश्वर | महरागांव | अल्मोडा -45 | भनोली | धौलादेवी | 1959 | महरागांव | महरागांव | 0.00 | 28.55 | 28.55 | 451856 |
| 601 | सिविल एवं सोयम वन प्रभाग, अल्मोडा | जागेश्वर | पटगल्या | अल्मोडा -45 | भनोली | धौलादेवी | 1957 | पटगल्या | महरागांव | 0.00 | 22.83 | 22.83 | 451857 |
| 602 | सिविल एवं सोयम वन प्रभाग, अल्मोडा | जागेश्वर | नौगांव | अल्मोडा -45 | भनोली | धौलादेवी | 1978 | नौगांव | नौगांव | 0.00 | 17.69 | 17.69 | 451858 |
| 603 | सिविल एवं सोयम वन प्रभाग, अल्मोडा | जागेश्वर | बलसूना | अल्मोडा -45 | भनोली | धौलादेवी | 2004 | बलसूना | बलसूना | 0.00 | 35.31 | 35.31 | 451859 |
| 604 | सिविल एवं सोयम वन प्रभाग, अल्मोडा | जागेश्वर | पुनौली | अल्मोडा -45 | भनोली | धौलादेवी | 1955 | पुनौली | बलसूना | 0.00 | 10.49 | 10.49 | 451860 |
| 605 | सिविल एवं सोयम वन प्रभाग, अल्मोडा | जागेश्वर | नायल | अल्मोडा -45 | भनोली | धौलादेवी | 1978 | नायल | नायल | 0.00 | 5.37 | 5.37 | 451861 |
| 606 | सिविल एवं सोयम वन प्रभाग, अल्मोडा | जागेश्वर | बुधमन्या | अल्मोडा -45 | भनोली | धौलादेवी | 2004 | बुधमन्या | नायल | 0.00 | 10.87 | 10.87 | 451862 |
| 607 | सिविल एवं सोयम वन प्रभाग, अल्मोडा | जागेश्वर | कोल | अल्मोडा -45 | भनोली | धौलादेवी | 20.10.1935 | कोल | कोल | 521.72 | 0.00 | 521.72 | 451863 |
| 608 | सिविल एवं सोयम वन प्रभाग, अल्मोडा | जागेश्वर | धुकांदेवीगूढ | अल्मोडा -45 | भनोली | लमगड़ा | 1973 | धुकांदेवीगूढ | कूरी | 0.00 | 51.19 | 51.19 | 451864 |
| 609 | सिविल एवं सोयम वन प्रभाग, अल्मोडा | सेंचुरी | बेटुलिया | अल्मोडा -45 | अल्मोडा | भैसियाछाना | 2004 | बेटुलिया | बेटुलिया | 0.00 | 1.37 | 1.37 | 451865 |
| कुल वन पंचायतों की संख्या= 609 | | | कुल क्षेत्रफल= 16869.05 Ha (आरक्षित भूमि/वन= 1991.09 Ha, सिविल भूमि/वन= 14877.96 Ha) | | | | | | | | | | |

*स्रोत- सिविल सोयम अल्मोडा वन प्रभाग के अन्तर्गत आने वाली वन पंचायतों से सम्बन्धित उक्त सूची को जिलाधिकारी अल्मोडा से प्राप्त राजस्व अभिलेखों के आंकड़ों के आधार पर संधारित किया गया है।

15.2– अल्मोडा वन प्रभाग, अल्मोडा

प्रभाग का गठन व भौगोलिक स्थिति:

अल्मोडा वन प्रभाग, अल्मोडा के वन, प्रदेश के सर्वोत्तम प्राकृतिक वनों में से एक है। पर्यावरण एवं पारिस्थितिकीय सन्तुलन एवं जैव विविधता के दृष्टिकोण से ये वन अमूल्य है। अल्मोडा वन प्रभाग 29°32'8" से 29°58'48' उत्तरी अक्षांशों तथा 79°41'18" से 79°47'30" पूर्वी देशान्तरों के मध्य स्थित है।



सामान्तया अल्मोडा वन प्रभाग की सीमा उत्तर में केदारनाथ वन्य जीव विहार, उत्तर-पूर्वी में बागेश्वर वन प्रभाग, पूर्व में बिन्सर वन्य जीव विहार एवं सिविल सोयम अल्मोडा वन प्रभाग की जागेश्वर रेंज, दक्षिण में नैनीताल, दक्षिण-पश्चिमी में रामनगर व कालागढ टाईगर रिजर्व वन प्रभाग, पश्चिम में कालागढ टाईगर रिजर्व वन प्रभाग एवं गढ़वाल वन प्रभाग तथा उत्तर पश्चिम में गढ़वाल वन प्रभाग की सीमाओं से मिलती है।

क्षेत्रफल का विवरण:

प्रभाग के अन्तर्गत कुल 592 वन पंचायते हैं, जो जनपद की 07 तहसीलों (द्वाराहाट, भिकियासैण, चौखुटिया, सोमेश्वर, उप तहसील मछोड़, रानीखेत व अल्मोडा) एवं 08 विकास खण्डों (भिकियासैण, सोमेश्वर, चौखुटिया, ताकुला, द्वाराहाट, सल्ट ताडीखेत, हवालबाग) में विस्तारित हैं। वन पंचायतों से सम्बन्धित संख्या एवं क्षेत्रफल का विवरण अधोलिखित सारणी में दिया गया है—

| तहसील का नाम | विकासखण्ड का नाम | राजि का नाम | वन पंचायतों की संख्या | कुल क्षेत्रफल (हेक्टेयर) |
|---------------------------|------------------|-------------|-----------------------|--------------------------|
| द्वाराहाट | द्वाराहाट | द्वाराहाट | 71 | 968.15 |
| द्वाराहाट | भिकियासैण | द्वाराहाट | 1 | 8.264 |
| भिकियासैण | भिकियासैण | द्वाराहाट | 5 | 41.374 |
| चौखुटिया | चौखुटिया | द्वाराहाट | 57 | 2369.408 |
| योग द्वाराहाट रेंज | | | 134 | 3387.20 |
| द्वाराहाट | द्वाराहाट | सोमेश्वर | 7 | 129.608 |
| द्वाराहाट | सोमेश्वर | सोमेश्वर | 2 | 69.205 |
| रानीखेत | द्वाराहाट | सोमेश्वर | 27 | 93.219 |
| रानीखेत | ताडीखेत | सोमेश्वर | 2 | 7.54 |
| सोमेश्वर | हवालबाग | सोमेश्वर | 10 | 202.535 |
| सोमेश्वर | ताकुला | सोमेश्वर | 74 | 1651.05 |
| अल्मोडा | हवालबाग | सोमेश्वर | 35 | 662.312 |
| योग सोमेश्वर रेंज | | | 137 | 2815.469 |
| भिकियासैण | भिकियासैण | मोहान | 13 | 130.749 |
| भिकियासैण | ताडीखेत | मोहान | 1 | 3.001 |
| उपतहसील मछोड़ | सल्ट | मोहान | 13 | 929.519 |
| योग मोहान रेंज | | | 27 | 1063.269 |
| भिकियासैण | भिकियासैण | रानीखेत | 2 | 42.880 |
| भिकियासैण | ताडीखेत | रानीखेत | 2 | 9.822 |
| रानीखेत | द्वाराहाट | रानीखेत | 23 | 449-960 |
| रानीखेत | ताडीखेत | | 81 | 1503-651 |
| योग रानीखेत रेंज | | | 108 | 2006.313 |
| रानीखेत | ताडीखेत | अल्मोडा | 16 | 341.036 |
| सोमेश्वर | हवालबाग | अल्मोडा | 10 | 278.009 |
| सोमेश्वर | ताकुला | अल्मोडा | 16 | 367.435 |
| अल्मोडा | हवालबाग | अल्मोडा | 73 | 1321.016 |
| अल्मोडा | भैंसियाछाना | अल्मोडा | 4 | 85.082 |

| | | | | |
|--------------------------|----------|----------|------------|-----------------|
| अल्मोड़ा | तकुला | अल्मोड़ा | 6 | 164.974 |
| योग अल्मोड़ा रेंज | | | 125 | 2557.552 |
| भिकियासैण | सल्ट | जोरासी | 9 | 61.695 |
| स्यालदे | स्यालदे | जोरासी | 37 | 870.099 |
| चौखुटिया | चौखुटिया | जोरासी | 15 | 374.303 |
| योग जोरासी रेंज | | | 61 | 1306.097 |
| कुल योग | | | 592 | 13135.90 |

वन्यजीवों एवं वनस्पतियों का विवरण:

अल्मोडा वन प्रभाग, अल्मोडा की समुद्र तल से ऊँचाई 463 मीटर से 2769 मीटर है। समुद्र तल से ऊँचाई की इस भिन्नता, ढाल की तीव्रता तथा अभिमुख व जलवायु में व्यापक विषमता के परिणामस्वरूप वनों तथा वनस्पति में विविधता स्वभाविक है। वनों की मुख्य प्रकाष्ठ प्रजाति चीड़ है, जिसकी औसत गुण श्रेणी II/III है। वन्य जीव फ्लेगशिप प्रजाति गुलदार (*Panthera Pardus*) है। प्रभाग का दक्षिणी क्षेत्र प्राकृतिक रूप से मैदानी क्षेत्रों के समान है, फलतः वनों की मुख्य प्रजाति साल व अन्य सहचारी प्रकीर्ण प्रजाति है। प्रभाग में बांज, मोरू, खरसू तथा रिंगाल के वन भारी जैविक दबाव के कारण अवनत हो रहे हैं। अल्मोडा वन प्रभाग, अल्मोडा का मुख्यालय (अल्मोडा) में अल्मोडा बस स्टेशन से लगभग 01 किलोमीटर की दूरी पर स्थित है।



वन पंचायत निर्देशिका- *अल्मोड़ा वन प्रभाग, अल्मोड़ा

| क्रम संख्या | वन प्रभाग का नाम | राजि का नाम | वन पंचायत का नाम | जनपद का नाम व राष्ट्रीय कोड | तहसील का नाम | विकासखण्ड का नाम | वन पंचायत का गठन वर्ष | राजस्व ग्राम का नाम | ग्राम पंचायत का नाम | वन पंचायत का क्षेत्रफल (हेक्टेयर में) | | | वन पंचायत कोड |
|-------------|------------------------------|-------------|------------------|-----------------------------|--------------|------------------|-----------------------|---------------------|---------------------|---------------------------------------|----------|---------------|---------------|
| | | | | | | | | | | आरक्षित वन | सिविल वन | कुल क्षेत्रफल | |
| 1 | 2 | 3 | 4 | 5 | 6 | 7 | 8 | 9 | 10 | 11 | 12 | 13 | 14 |
| 1 | अल्मोड़ा वन प्रभाग, अल्मोड़ा | द्वाराहाट | ऊंचावाहन | अल्मोड़ा -45 | चौखुटिया | चौखुटिया | 1931 | ऊंचावाहन | ऊंचावाहन | 0.00 | 91.59 | 91.59 | 450337 |
| 2 | अल्मोड़ा वन प्रभाग, अल्मोड़ा | द्वाराहाट | कमेडुवा | अल्मोड़ा -45 | चौखुटिया | चौखुटिया | 1974 | कमेडुवा | कमेडुवा | 0.00 | 13.00 | 13.00 | 450342 |
| 3 | अल्मोड़ा वन प्रभाग, अल्मोड़ा | द्वाराहाट | जेतुवा | अल्मोड़ा -45 | चौखुटिया | चौखुटिया | 1941 | जेतुवा | जेतुवा | 0.00 | 30.35 | 30.35 | 450345 |
| 4 | अल्मोड़ा वन प्रभाग, अल्मोड़ा | द्वाराहाट | झुडंगा | अल्मोड़ा -45 | चौखुटिया | चौखुटिया | 2003 | झुडंगा | झुडंगा | 0.00 | 2.37 | 2.37 | 450346 |
| 5 | अल्मोड़ा वन प्रभाग, अल्मोड़ा | द्वाराहाट | आदिगांव बंगारी | अल्मोड़ा -45 | चौखुटिया | चौखुटिया | 2004 | आदिगांवबंगारी | सुरनारिखाडी | 0.00 | 1.13 | 1.13 | 450350 |
| 6 | अल्मोड़ा वन प्रभाग, अल्मोड़ा | द्वाराहाट | बवास | अल्मोड़ा -45 | द्वाराहाट | द्वाराहाट | 21-12-2003 | बवास | नटगुल्ली | 0.00 | 5.40 | 5.40 | 450476 |
| 7 | अल्मोड़ा वन प्रभाग, अल्मोड़ा | द्वाराहाट | कोडा | अल्मोड़ा -45 | द्वाराहाट | द्वाराहाट | 07-07-1965 | कोडा | रा.॥ | 0.00 | 7.22 | 7.22 | 450477 |
| 8 | अल्मोड़ा वन प्रभाग, अल्मोड़ा | द्वाराहाट | आगर | अल्मोड़ा -45 | द्वाराहाट | द्वाराहाट | 26-03-1999 | आगर | नटगुल्ली | 0.00 | 10.66 | 10.66 | 450478 |
| 9 | अल्मोड़ा वन प्रभाग, अल्मोड़ा | द्वाराहाट | स्यौंतोली | अल्मोड़ा -45 | द्वाराहाट | द्वाराहाट | 03-01-2004 | स्यौंतोली | स्यौंतोली | 0.00 | 3.36 | 3.36 | 450479 |
| 10 | अल्मोड़ा वन प्रभाग, अल्मोड़ा | द्वाराहाट | कौला | अल्मोड़ा -45 | द्वाराहाट | द्वाराहाट | 24-12-3003 | कौला | कौला | 0.00 | 1.29 | 1.29 | 450480 |
| 11 | अल्मोड़ा वन प्रभाग, अल्मोड़ा | द्वाराहाट | डोटलगाँव | अल्मोड़ा -45 | द्वाराहाट | द्वाराहाट | 03-03-1978 | डोटलगाँव | डोटलगाँव | 0.00 | 51.06 | 51.06 | 450481 |
| 12 | अल्मोड़ा वन प्रभाग, अल्मोड़ा | द्वाराहाट | पेटशाल | अल्मोड़ा -45 | द्वाराहाट | द्वाराहाट | 30-10-1998 | पेटशाल | पेटशाल | 0.00 | 11.23 | 11.23 | 450482 |
| 13 | अल्मोड़ा वन प्रभाग, अल्मोड़ा | द्वाराहाट | रवाडी | अल्मोड़ा -45 | द्वाराहाट | द्वाराहाट | 20-06-1978 | रवाडी | रवाडी | 0.00 | 15.08 | 15.08 | 450484 |
| 14 | अल्मोड़ा वन प्रभाग, अल्मोड़ा | द्वाराहाट | बाडी | अल्मोड़ा -45 | द्वाराहाट | द्वाराहाट | 04-03-2004 | बाडी | बाडी | 0.00 | 0.62 | 0.62 | 450485 |
| 15 | अल्मोड़ा वन प्रभाग, अल्मोड़ा | द्वाराहाट | मलौज | अल्मोड़ा -45 | द्वाराहाट | द्वाराहाट | 19-11-2004 | मलौज | मलौज | 0.00 | 4.58 | 4.58 | 450486 |
| 16 | अल्मोड़ा वन प्रभाग, अल्मोड़ा | द्वाराहाट | चक नडियासीम | अल्मोड़ा -45 | द्वाराहाट | द्वाराहाट | 19-11-2003 | चक नडियासीम | चक नडियासीम | 0.00 | 0.14 | 0.14 | 450487 |
| 17 | अल्मोड़ा वन प्रभाग, अल्मोड़ा | द्वाराहाट | ओडचनरिया | अल्मोड़ा -45 | द्वाराहाट | द्वाराहाट | 24-01-2004 | ओडचनरिया | ओडचनरिया | 0.00 | 1.76 | 1.76 | 450488 |
| 18 | अल्मोड़ा वन प्रभाग, अल्मोड़ा | द्वाराहाट | आरुबगड | अल्मोड़ा -45 | द्वाराहाट | द्वाराहाट | 01-09-2003 | आरुबगड | आरुबगड | 0.00 | 1.80 | 1.80 | 450489 |
| 19 | अल्मोड़ा वन प्रभाग, अल्मोड़ा | द्वाराहाट | कनलगाँव | अल्मोड़ा -45 | द्वाराहाट | द्वाराहाट | 27-02-2003 | कनलगाँव | कनलगाँव | 0.00 | 103.15 | 103.15 | 450490 |
| 20 | अल्मोड़ा वन प्रभाग, अल्मोड़ा | द्वाराहाट | तेवाडीगाँव | अल्मोड़ा -45 | द्वाराहाट | द्वाराहाट | 30-03-1994 | तेवाडीगाँव | तेवाडीगाँव | 0.00 | 6.06 | 6.06 | 450491 |
| 21 | अल्मोड़ा वन प्रभाग, अल्मोड़ा | द्वाराहाट | छानागोलू | अल्मोड़ा -45 | द्वाराहाट | द्वाराहाट | 20-02-2003 | छानागोलू | छाना | 0.00 | 3.03 | 3.03 | 450492 |
| 22 | अल्मोड़ा वन प्रभाग, अल्मोड़ा | द्वाराहाट | झूरिया | अल्मोड़ा -45 | द्वाराहाट | द्वाराहाट | 08-04-1952 | झूरिया | असगोली | 0.00 | 4.51 | 4.51 | 450493 |
| 23 | अल्मोड़ा वन प्रभाग, अल्मोड़ा | द्वाराहाट | गुप्टली | अल्मोड़ा -45 | द्वाराहाट | द्वाराहाट | 19-02-2004 | गुप्टली | गुप्टली | 0.00 | 1.64 | 1.64 | 450494 |
| 24 | अल्मोड़ा वन प्रभाग, अल्मोड़ा | द्वाराहाट | हतेला तल्ला | अल्मोड़ा -45 | द्वाराहाट | द्वाराहाट | 09-11-1972 | हतेला तल्ला | हतेला तल्ला | 0.00 | 27.73 | 27.73 | 450495 |
| 25 | अल्मोड़ा वन प्रभाग, अल्मोड़ा | द्वाराहाट | मटेला मल्ला | अल्मोड़ा -45 | द्वाराहाट | द्वाराहाट | 17-03-1941 | मटेला मल्ला | मटेला मल्ला | 0.00 | 4.15 | 4.15 | 450496 |
| 26 | अल्मोड़ा वन प्रभाग, अल्मोड़ा | द्वाराहाट | पाली | अल्मोड़ा -45 | द्वाराहाट | द्वाराहाट | 12-02-1931 | पाली | पाली | 0.00 | 20.34 | 20.34 | 450497 |

| क्रम संख्या | वन प्रभाग का नाम | राजि का नाम | वन पंचायत का नाम | जनपद का नाम व राष्ट्रीय कोड | तहसील का नाम | विकासखण्ड का नाम | वन पंचायत का गठन वर्ष | राजस्व ग्राम का नाम | ग्राम पंचायत का नाम | वन पंचायत का क्षेत्रफल (हेक्टेयर में) | | | वन पंचायत कोड |
|-------------|------------------------------|-------------|------------------|-----------------------------|--------------|------------------|-----------------------|---------------------|---------------------|---------------------------------------|----------|---------------|---------------|
| | | | | | | | | | | आरक्षित वन | सिविल वन | कुल क्षेत्रफल | |
| 1 | 2 | 3 | 4 | 5 | 6 | 7 | 8 | 9 | 10 | 11 | 12 | 13 | 14 |
| 27 | अल्मोड़ा वन प्रभाग, अल्मोड़ा | द्वाराहाट | घोगिया | अल्मोड़ा -45 | द्वाराहाट | द्वाराहाट | 20-01-2004 | घोगिया | घोगिया | 0.00 | 2.02 | 2.02 | 450498 |
| 28 | अल्मोड़ा वन प्रभाग, अल्मोड़ा | द्वाराहाट | नाईखोला | अल्मोड़ा -45 | द्वाराहाट | द्वाराहाट | 2004 | नाईखोला | नाईखोला | 0.00 | 7.07 | 7.07 | 450499 |
| 29 | अल्मोड़ा वन प्रभाग, अल्मोड़ा | द्वाराहाट | चक गाजा | अल्मोड़ा -45 | द्वाराहाट | द्वाराहाट | 2004 | चक गाजा | चक गाजा | 0.00 | 4.01 | 4.01 | 450500 |
| 30 | अल्मोड़ा वन प्रभाग, अल्मोड़ा | द्वाराहाट | नैथनागूँठ | अल्मोड़ा -45 | द्वाराहाट | द्वाराहाट | 10-12-2013 | नैथनागूँठ | नैथनागूँठ | 0.00 | 1.26 | 1.26 | 450501 |
| 31 | अल्मोड़ा वन प्रभाग, अल्मोड़ा | द्वाराहाट | सलना | अल्मोड़ा -45 | द्वाराहाट | द्वाराहाट | 1945 | सलना | सलना | 0.00 | 34.50 | 34.50 | 450502 |
| 32 | अल्मोड़ा वन प्रभाग, अल्मोड़ा | द्वाराहाट | छतैणा | अल्मोड़ा -45 | द्वाराहाट | द्वाराहाट | 2003 | छतैणा | छतैणा | 0.00 | 15.74 | 15.74 | 450503 |
| 33 | अल्मोड़ा वन प्रभाग, अल्मोड़ा | द्वाराहाट | घुसेला | अल्मोड़ा -45 | द्वाराहाट | द्वाराहाट | 2003 | घुसेला | सलना | 0.00 | 3.35 | 3.35 | 450504 |
| 34 | अल्मोड़ा वन प्रभाग, अल्मोड़ा | द्वाराहाट | कुई | अल्मोड़ा -45 | द्वाराहाट | द्वाराहाट | 2003 | कुई | कुई | 0.00 | 2.06 | 2.06 | 450505 |
| 35 | अल्मोड़ा वन प्रभाग, अल्मोड़ा | द्वाराहाट | पिनोली | अल्मोड़ा -45 | द्वाराहाट | द्वाराहाट | 1932 | पिनोली | पिनोली | 0.00 | 3.43 | 3.43 | 450506 |
| 36 | अल्मोड़ा वन प्रभाग, अल्मोड़ा | द्वाराहाट | बाडी | अल्मोड़ा -45 | द्वाराहाट | द्वाराहाट | 2004 | बाडी | बाडी | 0.00 | 1.66 | 1.66 | 450507 |
| 37 | अल्मोड़ा वन प्रभाग, अल्मोड़ा | द्वाराहाट | किना | अल्मोड़ा -45 | द्वाराहाट | द्वाराहाट | 2000 | किना | किना | 0.00 | 0.42 | 0.42 | 450508 |
| 38 | अल्मोड़ा वन प्रभाग, अल्मोड़ा | द्वाराहाट | बरगल | अल्मोड़ा -45 | द्वाराहाट | द्वाराहाट | 2004 | बरगल | कफडा | 0.00 | 3.34 | 3.34 | 450509 |
| 39 | अल्मोड़ा वन प्रभाग, अल्मोड़ा | द्वाराहाट | उभ्याडी | अल्मोड़ा -45 | द्वाराहाट | द्वाराहाट | 2004 | उभ्याडी | कफडा | 0.00 | 2.09 | 2.09 | 450510 |
| 40 | अल्मोड़ा वन प्रभाग, अल्मोड़ा | द्वाराहाट | अगीना | अल्मोड़ा -45 | द्वाराहाट | द्वाराहाट | 08.05.1961 | अगीना | अगीना | 0.00 | 32.37 | 32.37 | 450511 |
| 41 | अल्मोड़ा वन प्रभाग, अल्मोड़ा | द्वाराहाट | हतेला | अल्मोड़ा -45 | द्वाराहाट | द्वाराहाट | 1998 | हतेला | हतेला | 0.00 | 75.82 | 75.82 | 450512 |
| 42 | अल्मोड़ा वन प्रभाग, अल्मोड़ा | द्वाराहाट | बडेत(सिविल) | अल्मोड़ा -45 | द्वाराहाट | द्वाराहाट | | बडेत(सिविल) | बडेत | 0.00 | 32.04 | 32.04 | 450513 |
| 43 | अल्मोड़ा वन प्रभाग, अल्मोड़ा | द्वाराहाट | काण्डे | अल्मोड़ा -45 | द्वाराहाट | द्वाराहाट | 1949 | काण्डे | काण्डे | 0.00 | 61.28 | 61.28 | 450514 |
| 44 | अल्मोड़ा वन प्रभाग, अल्मोड़ा | द्वाराहाट | भवोली चक काडे | अल्मोड़ा -45 | द्वाराहाट | द्वाराहाट | 2003 | भवोलीचककाडे | भवोलीचककाडे | 0.00 | 2.23 | 2.23 | 450515 |
| 45 | अल्मोड़ा वन प्रभाग, अल्मोड़ा | द्वाराहाट | झौला | अल्मोड़ा -45 | द्वाराहाट | द्वाराहाट | 2004 | झौला | काण्डे | 0.00 | 0.58 | 0.58 | 450516 |
| 46 | अल्मोड़ा वन प्रभाग, अल्मोड़ा | द्वाराहाट | बयेला | अल्मोड़ा -45 | द्वाराहाट | द्वाराहाट | 1967 | बयेला | बयेला | 0.00 | 72.00 | 72.00 | 450517 |
| 47 | अल्मोड़ा वन प्रभाग, अल्मोड़ा | द्वाराहाट | तुमडी | अल्मोड़ा -45 | द्वाराहाट | द्वाराहाट | 12.02.2004 | तुमडी | बयेला | 0.00 | 1.84 | 1.84 | 450518 |
| 48 | अल्मोड़ा वन प्रभाग, अल्मोड़ा | द्वाराहाट | चक गुलार | अल्मोड़ा -45 | द्वाराहाट | द्वाराहाट | 15-01-2004 | चक गुलार | चक गुलार | 0.00 | 0.06 | 0.06 | 450519 |
| 49 | अल्मोड़ा वन प्रभाग, अल्मोड़ा | द्वाराहाट | चनोली | अल्मोड़ा -45 | द्वाराहाट | द्वाराहाट | 22-10-1943 | चनोली | चनोली | 0.00 | 6.05 | 6.05 | 450520 |
| 50 | अल्मोड़ा वन प्रभाग, अल्मोड़ा | द्वाराहाट | डहल | अल्मोड़ा -45 | द्वाराहाट | द्वाराहाट | 18-02-1961 | डहल | डीडा | 0.00 | 12.80 | 12.80 | 450521 |
| 51 | अल्मोड़ा वन प्रभाग, अल्मोड़ा | द्वाराहाट | बुढली | अल्मोड़ा -45 | द्वाराहाट | द्वाराहाट | 19-08-2003 | बुढली | पटलगांव | 0.00 | 9.47 | 9.47 | 450522 |
| 52 | अल्मोड़ा वन प्रभाग, अल्मोड़ा | द्वाराहाट | डाक | अल्मोड़ा -45 | द्वाराहाट | द्वाराहाट | 11-02-2004 | डाक | बिन्ता | 0.00 | 0.09 | 0.09 | 450523 |
| 53 | अल्मोड़ा वन प्रभाग, अल्मोड़ा | द्वाराहाट | नारी कौराडी | अल्मोड़ा -45 | द्वाराहाट | द्वाराहाट | 1977 | नारी कौराडी | नायल | 0.00 | 1.26 | 1.26 | 450524 |

| क्रम संख्या | वन प्रभाग का नाम | राजि का नाम | वन पंचायत का नाम | जनपद का नाम व राष्ट्रीय कोड | तहसील का नाम | विकासखण्ड का नाम | वन पंचायत का गठन वर्ष | राजस्व ग्राम का नाम | ग्राम पंचायत का नाम | वन पंचायत का क्षेत्रफल (हेक्टेयर में) | | | वन पंचायत कोड |
|-------------|------------------------------|-------------|------------------|-----------------------------|--------------|------------------|-----------------------|---------------------|---------------------|---------------------------------------|----------|---------------|---------------|
| | | | | | | | | | | आरक्षित वन | सिविल वन | कुल क्षेत्रफल | |
| 1 | 2 | 3 | 4 | 5 | 6 | 7 | 8 | 9 | 10 | 11 | 12 | 13 | 14 |
| 54 | अल्मोड़ा वन प्रभाग, अल्मोड़ा | द्वाराहाट | धमकोट | अल्मोड़ा -45 | द्वाराहाट | द्वाराहाट | 20-07-2002 | धमकोट | पारकोट | 0.00 | 18.82 | 18.82 | 450525 |
| 55 | अल्मोड़ा वन प्रभाग, अल्मोड़ा | द्वाराहाट | सिमल्टी | अल्मोड़ा -45 | द्वाराहाट | द्वाराहाट | 20-07-2002 | सिमल्टी | पारकोट | 0.00 | 2.74 | 2.74 | 450526 |
| 56 | अल्मोड़ा वन प्रभाग, अल्मोड़ा | द्वाराहाट | सगनेटी | अल्मोड़ा -45 | द्वाराहाट | भिकियासैण | 2004 | सगनेटी | बुढली | 0.00 | 8.26 | 8.26 | 450527 |
| 57 | अल्मोड़ा वन प्रभाग, अल्मोड़ा | द्वाराहाट | सिलंगसेरा | अल्मोड़ा -45 | द्वाराहाट | द्वाराहाट | 01-01-2004 | सिलंगसेरा | नायल | 0.00 | 3.10 | 3.10 | 450528 |
| 58 | अल्मोड़ा वन प्रभाग, अल्मोड़ा | द्वाराहाट | पूर्णिमा | अल्मोड़ा -45 | द्वाराहाट | द्वाराहाट | 25-12-2003 | पूर्णिमा | मल्ली मिरई | 0.00 | 7.17 | 7.17 | 450532 |
| 59 | अल्मोड़ा वन प्रभाग, अल्मोड़ा | द्वाराहाट | भौरा | अल्मोड़ा -45 | द्वाराहाट | द्वाराहाट | 02-02-2004 | भौरा | मल्ली मिरई | 0.00 | 10.21 | 10.21 | 450533 |
| 60 | अल्मोड़ा वन प्रभाग, अल्मोड़ा | द्वाराहाट | तल्ली मिरई | अल्मोड़ा -45 | द्वाराहाट | द्वाराहाट | 12-04-1960 | तल्ली मिरई | तल्ली मिरई | 0.00 | 19.01 | 19.01 | 450534 |
| 61 | अल्मोड़ा वन प्रभाग, अल्मोड़ा | द्वाराहाट | खाडी | अल्मोड़ा -45 | द्वाराहाट | द्वाराहाट | 20-12-2003 | खाडी | तल्ली मिरई | 0.00 | 1.90 | 1.90 | 450535 |
| 62 | अल्मोड़ा वन प्रभाग, अल्मोड़ा | द्वाराहाट | हु0ल0त0मिरई | अल्मोड़ा -45 | द्वाराहाट | द्वाराहाट | 10-01-2004 | हु0ल0त0मिरई | तल्ली मिरई | 0.00 | 2.38 | 2.38 | 450536 |
| 63 | अल्मोड़ा वन प्रभाग, अल्मोड़ा | द्वाराहाट | हु0ल0म0मिरई | अल्मोड़ा -45 | द्वाराहाट | द्वाराहाट | 27-12-2003 | हु0ल0म0मिरई | मल्ली मिरई | 0.00 | 2.65 | 2.65 | 450537 |
| 64 | अल्मोड़ा वन प्रभाग, अल्मोड़ा | द्वाराहाट | इयारा | अल्मोड़ा -45 | द्वाराहाट | द्वाराहाट | 20-12-2003 | इयारा | तल्ली मिरई | 0.00 | 1.53 | 1.53 | 450538 |
| 65 | अल्मोड़ा वन प्रभाग, अल्मोड़ा | द्वाराहाट | नेहरागूँठ | अल्मोड़ा -45 | द्वाराहाट | द्वाराहाट | 06-02-2004 | नेहरागूँठ | दिगौत | 0.00 | 0.75 | 0.75 | 450539 |
| 66 | अल्मोड़ा वन प्रभाग, अल्मोड़ा | द्वाराहाट | खूनापन्त | अल्मोड़ा -45 | द्वाराहाट | द्वाराहाट | 11-02-1977 | खूनापन्त | ओडचनरिया | 0.00 | 3.53 | 3.53 | 450540 |
| 67 | अल्मोड़ा वन प्रभाग, अल्मोड़ा | द्वाराहाट | चिललगौँव | अल्मोड़ा -45 | द्वाराहाट | द्वाराहाट | 18-03-1998 | चिललगौँव | ओडचनरिया | 0.00 | 4.01 | 4.01 | 450541 |
| 68 | अल्मोड़ा वन प्रभाग, अल्मोड़ा | द्वाराहाट | घुगती | अल्मोड़ा -45 | द्वाराहाट | द्वाराहाट | 1945 | घुगती | कुनस्यारी | 0.00 | 15.55 | 15.55 | 450542 |
| 69 | अल्मोड़ा वन प्रभाग, अल्मोड़ा | द्वाराहाट | टाटक बटोलिया | अल्मोड़ा -45 | द्वाराहाट | द्वाराहाट | | टाटक बटोलिया | पाली | 0.00 | 0.44 | 0.44 | 450543 |
| 70 | अल्मोड़ा वन प्रभाग, अल्मोड़ा | द्वाराहाट | चक सेल्टा | अल्मोड़ा -45 | द्वाराहाट | द्वाराहाट | 27-12-2003 | चक सेल्टा | पिनोली | 0.00 | 13.83 | 13.83 | 450544 |
| 71 | अल्मोड़ा वन प्रभाग, अल्मोड़ा | द्वाराहाट | चक गेवाडी | अल्मोड़ा -45 | द्वाराहाट | द्वाराहाट | 1947 | चक गेवाडी | बाडी | 0.00 | 15.79 | 15.79 | 450545 |
| 72 | अल्मोड़ा वन प्रभाग, अल्मोड़ा | द्वाराहाट | तल्ला बेयडा | अल्मोड़ा -45 | द्वाराहाट | द्वाराहाट | 21-12-2003 | तल्ला बेयडा | बसेरा | 0.00 | 6.24 | 6.24 | 450546 |
| 73 | अल्मोड़ा वन प्रभाग, अल्मोड़ा | द्वाराहाट | मल्ला बयेडा | अल्मोड़ा -45 | द्वाराहाट | द्वाराहाट | 1947 | मल्ला बयेडा | कुमाल्ट | 0.00 | 17.91 | 17.91 | 450547 |
| 74 | अल्मोड़ा वन प्रभाग, अल्मोड़ा | द्वाराहाट | तेड़गौँव | अल्मोड़ा -45 | द्वाराहाट | द्वाराहाट | 06-08-1953 | तेड़गौँव | कुनस्यारी | 0.00 | 18.95 | 18.95 | 450548 |
| 75 | अल्मोड़ा वन प्रभाग, अल्मोड़ा | द्वाराहाट | चक बन्धरा | अल्मोड़ा -45 | द्वाराहाट | द्वाराहाट | 1949 | चक बन्धरा | चक गुलार | 0.00 | 16.02 | 16.02 | 450549 |
| 76 | अल्मोड़ा वन प्रभाग, अल्मोड़ा | द्वाराहाट | चक चौक | अल्मोड़ा -45 | द्वाराहाट | द्वाराहाट | 1949 | चक चौक | चनोली | 0.00 | 4.01 | 4.01 | 450550 |
| 77 | अल्मोड़ा वन प्रभाग, अल्मोड़ा | द्वाराहाट | मटेला | अल्मोड़ा -45 | द्वाराहाट | द्वाराहाट | 1955 | मटेला | डहल | 0.00 | 108.00 | 108.00 | 450551 |
| 78 | अल्मोड़ा वन प्रभाग, अल्मोड़ा | द्वाराहाट | खडकुली | अल्मोड़ा -45 | भिकियासैण | भिकियासैण | 2004 | खडकुली | झड़कोट | 0.00 | 2.03 | 2.03 | 450557 |
| 79 | अल्मोड़ा वन प्रभाग, अल्मोड़ा | द्वाराहाट | खड़खेत | अल्मोड़ा -45 | भिकियासैण | भिकियासैण | 1937 | खड़खेत | खड़खेत | 0.00 | 10.25 | 10.25 | 450558 |
| 80 | अल्मोड़ा वन प्रभाग, अल्मोड़ा | द्वाराहाट | खोबड़ा | अल्मोड़ा -45 | भिकियासैण | भिकियासैण | 1977 | खोबड़ा | खड़खेत | 0.00 | 2.95 | 2.95 | 450559 |

| क्रम संख्या | वन प्रभाग का नाम | राजि का नाम | वन पंचायत का नाम | जनपद का नाम व राष्ट्रीय कोड | तहसील का नाम | विकासखण्ड का नाम | वन पंचायत का गठन वर्ष | राजस्व ग्राम का नाम | ग्राम पंचायत का नाम | वन पंचायत का क्षेत्रफल (हेक्टेयर में) | | | वन पंचायत कोड |
|-------------|------------------------------|-------------|----------------------|-----------------------------|--------------|------------------|-----------------------|---------------------|---------------------|---------------------------------------|----------|---------------|---------------|
| | | | | | | | | | | आरक्षित वन | सिविल वन | कुल क्षेत्रफल | |
| 1 | 2 | 3 | 4 | 5 | 6 | 7 | 8 | 9 | 10 | 11 | 12 | 13 | 14 |
| 81 | अल्मोड़ा वन प्रभाग, अल्मोड़ा | द्वाराहाट | जमोली पार | अल्मोड़ा -45 | भिकियासैण | भिकियासैण | 1952 | जमोली पार | जमोली | 0.00 | 24.82 | 24.82 | 450560 |
| 82 | अल्मोड़ा वन प्रभाग, अल्मोड़ा | द्वाराहाट | बौली | अल्मोड़ा -45 | भिकियासैण | भिकियासैण | 2004 | बौली | बौली | 0.00 | 1.33 | 1.33 | 450561 |
| 83 | अल्मोड़ा वन प्रभाग, अल्मोड़ा | द्वाराहाट | दिगौत | अल्मोड़ा -45 | चौखुटिया | चौखुटिया | 1950 | दिगौत | नगर पंचायत | 0.00 | 22.36 | 22.36 | 450286 |
| 84 | अल्मोड़ा वन प्रभाग, अल्मोड़ा | द्वाराहाट | झुंडगाकटारमल | अल्मोड़ा -45 | चौखुटिया | चौखुटिया | 2003 | झुंडगाकटारमल | झुंडगाकटारमल | 0.00 | 27.61 | 27.61 | 450290 |
| 85 | अल्मोड़ा वन प्रभाग, अल्मोड़ा | द्वाराहाट | भगोती | अल्मोड़ा -45 | चौखुटिया | चौखुटिया | 2003 | भगोती | भगोती | 0.00 | 8.02 | 8.02 | 450291 |
| 86 | अल्मोड़ा वन प्रभाग, अल्मोड़ा | द्वाराहाट | जौलचौरा | अल्मोड़ा -45 | चौखुटिया | चौखुटिया | 1942 | जौलचौरा | भगोती | 0.00 | 6.02 | 6.02 | 450292 |
| 87 | अल्मोड़ा वन प्रभाग, अल्मोड़ा | द्वाराहाट | मज्यूर नायक | अल्मोड़ा -45 | चौखुटिया | चौखुटिया | 1942 | मज्यूर नायक | भगोती | 0.00 | 10.43 | 10.43 | 450293 |
| 88 | अल्मोड़ा वन प्रभाग, अल्मोड़ा | द्वाराहाट | सकलैकैराली | अल्मोड़ा -45 | चौखुटिया | चौखुटिया | 1954 | सकलैकैराली | चिनौनी | 0.00 | 32.90 | 32.90 | 450294 |
| 89 | अल्मोड़ा वन प्रभाग, अल्मोड़ा | द्वाराहाट | तल्ली कनोली | अल्मोड़ा -45 | चौखुटिया | चौखुटिया | 1945 | तल्लीकनोली | तल्लीकनोली | 0.00 | 41.85 | 41.85 | 450295 |
| 90 | अल्मोड़ा वन प्रभाग, अल्मोड़ा | द्वाराहाट | सीरा | अल्मोड़ा -45 | चौखुटिया | चौखुटिया | 1949 | सीरा | सीरा | 0.00 | 26.40 | 26.40 | 450296 |
| 91 | अल्मोड़ा वन प्रभाग, अल्मोड़ा | द्वाराहाट | नगरसीम | अल्मोड़ा -45 | चौखुटिया | चौखुटिया | 1936 | नगरसीम | भगोती | 0.00 | 43.33 | 43.33 | 450297 |
| 92 | अल्मोड़ा वन प्रभाग, अल्मोड़ा | द्वाराहाट | लालूरी | अल्मोड़ा -45 | चौखुटिया | चौखुटिया | 1962 | लालूरी | लालुरी | 0.00 | 50.59 | 50.59 | 450298 |
| 93 | अल्मोड़ा वन प्रभाग, अल्मोड़ा | द्वाराहाट | पटलगांव | अल्मोड़ा -45 | चौखुटिया | चौखुटिया | 1942 | पटलगांव | पटलगांव | 0.00 | 20.06 | 20.06 | 450299 |
| 94 | अल्मोड़ा वन प्रभाग, अल्मोड़ा | द्वाराहाट | कैनीखोला | अल्मोड़ा -45 | चौखुटिया | चौखुटिया | 1945 | कैनीखोला | कैनीखोला | 0.00 | 3.20 | 3.20 | 450300 |
| 95 | अल्मोड़ा वन प्रभाग, अल्मोड़ा | द्वाराहाट | खज्यूरां | अल्मोड़ा -45 | चौखुटिया | चौखुटिया | 2003 | खज्यूरां | खज्यूरां | 0.00 | 0.66 | 0.66 | 450301 |
| 96 | अल्मोड़ा वन प्रभाग, अल्मोड़ा | द्वाराहाट | घुघत्याल गांव | अल्मोड़ा -45 | चौखुटिया | चौखुटिया | 2003 | घुघत्यालगांव | चिनौनी | 0.00 | 10.28 | 10.28 | 450302 |
| 97 | अल्मोड़ा वन प्रभाग, अल्मोड़ा | द्वाराहाट | चक भण्डार | अल्मोड़ा -45 | चौखुटिया | चौखुटिया | 2004 | चक भण्डार | चक भण्डार | 0.00 | 5.65 | 5.65 | 450303 |
| 98 | अल्मोड़ा वन प्रभाग, अल्मोड़ा | द्वाराहाट | ग्वैलचौडा | अल्मोड़ा -45 | चौखुटिया | चौखुटिया | 1948 | ग्वैलचौडा | ग्वैलचौडा | 0.00 | 2.71 | 2.71 | 450305 |
| 99 | अल्मोड़ा वन प्रभाग, अल्मोड़ा | द्वाराहाट | गनाई-अखेती | अल्मोड़ा -45 | चौखुटिया | चौखुटिया | 1949 | गनाई | गनाई | 0.00 | 70.20 | 70.20 | 450306 |
| 100 | अल्मोड़ा वन प्रभाग, अल्मोड़ा | द्वाराहाट | गनाई-अखेती-ग्वैलचौडा | अल्मोड़ा -45 | चौखुटिया | चौखुटिया | 1950 | अखेत | नगर पंचायत | 0.00 | 81.27 | 81.27 | 450307 |
| 101 | अल्मोड़ा वन प्रभाग, अल्मोड़ा | द्वाराहाट | पुनियाबगड दर्जा 2 | अल्मोड़ा -45 | चौखुटिया | चौखुटिया | 1969 | पुनियाबगड | पुनियाबगड | 0.00 | 48.56 | 48.56 | 450308 |
| 102 | अल्मोड़ा वन प्रभाग, अल्मोड़ा | द्वाराहाट | खीडा चक मछियाकोट | अल्मोड़ा -45 | चौखुटिया | चौखुटिया | 1969 | खीडा | खीडा | 0.00 | 165.40 | 165.40 | 450309 |
| 103 | अल्मोड़ा वन प्रभाग, अल्मोड़ा | द्वाराहाट | बरलगांव | अल्मोड़ा -45 | चौखुटिया | चौखुटिया | 1963 | बरलगांव | बरलगांव | 0.00 | 19.20 | 19.20 | 450310 |
| 104 | अल्मोड़ा वन प्रभाग, अल्मोड़ा | द्वाराहाट | गोदी | अल्मोड़ा -45 | चौखुटिया | चौखुटिया | 1965 | गोदी | गोदी | 0.00 | 3.60 | 3.60 | 450311 |
| 105 | अल्मोड़ा वन प्रभाग, अल्मोड़ा | द्वाराहाट | तलाई | अल्मोड़ा -45 | चौखुटिया | चौखुटिया | 1970 | तलाई | रीठाचौरा | 0.00 | 79.46 | 79.46 | 450312 |
| 106 | अल्मोड़ा वन प्रभाग, अल्मोड़ा | द्वाराहाट | क्यासरबैराठ | अल्मोड़ा -45 | चौखुटिया | चौखुटिया | 2004 | क्यासरबैराठ | नगर पंचायत | 0.00 | 0.32 | 0.32 | 450314 |
| 107 | अल्मोड़ा वन प्रभाग, अल्मोड़ा | द्वाराहाट | ढौन | अल्मोड़ा -45 | चौखुटिया | चौखुटिया | 1969 | ढौन | ढौन | 0.00 | 48.40 | 48.40 | 450315 |

| क्रम संख्या | वन प्रभाग का नाम | राजि का नाम | वन पंचायत का नाम | जनपद का नाम व राष्ट्रीय कोड | तहसील का नाम | विकासखण्ड का नाम | वन पंचायत का गठन वर्ष | राजस्व ग्राम का नाम | ग्राम पंचायत का नाम | वन पंचायत का क्षेत्रफल (हेक्टेयर में) | | | वन पंचायत कोड |
|-------------|------------------------------|-------------|------------------------|-----------------------------|--------------|------------------|-----------------------|---------------------|---------------------|---------------------------------------|----------|---------------|---------------|
| | | | | | | | | | | आरक्षित वन | सिविल वन | कुल क्षेत्रफल | |
| 1 | 2 | 3 | 4 | 5 | 6 | 7 | 8 | 9 | 10 | 11 | 12 | 13 | 14 |
| 108 | अल्मोड़ा वन प्रभाग, अल्मोड़ा | द्वाराहाट | रीठाचौरा | अल्मोड़ा -45 | चौखुटिया | चौखुटिया | 1978 | रीठाचौरा | रीठाचौराम | 0.00 | 28.00 | 28.00 | 450316 |
| 109 | अल्मोड़ा वन प्रभाग, अल्मोड़ा | द्वाराहाट | टिम्टा | अल्मोड़ा -45 | चौखुटिया | चौखुटिया | 1970 | टिम्टा | टिम्टा | 0.00 | 66.18 | 66.18 | 450344 |
| 110 | अल्मोड़ा वन प्रभाग, अल्मोड़ा | द्वाराहाट | चक भूतकुंडी | अल्मोड़ा -45 | चौखुटिया | चौखुटिया | 2004 | चक भूतकुंडी | टिम्टा | 0.00 | 3.65 | 3.65 | 450347 |
| 111 | अल्मोड़ा वन प्रभाग, अल्मोड़ा | द्वाराहाट | मसी- चक डोबरी | अल्मोड़ा -45 | चौखुटिया | चौखुटिया | 1941 | मासी | मासी | 0.00 | 76.01 | 76.01 | 450348 |
| 112 | अल्मोड़ा वन प्रभाग, अल्मोड़ा | द्वाराहाट | अमस्यारी | अल्मोड़ा -45 | चौखुटिया | चौखुटिया | 1978 | अमस्यारी | अमस्यारी | 0.00 | 31.16 | 31.16 | 450317 |
| 113 | अल्मोड़ा वन प्रभाग, अल्मोड़ा | द्वाराहाट | बगडी | अल्मोड़ा -45 | चौखुटिया | चौखुटिया | 1978 | बगडी | बगडी | 0.00 | 23.06 | 23.06 | 450318 |
| 114 | अल्मोड़ा वन प्रभाग, अल्मोड़ा | द्वाराहाट | टेडागांव | अल्मोड़ा -45 | चौखुटिया | चौखुटिया | 1978 | टेडागांव | टेडागाँव | 0.00 | 93.08 | 93.08 | 450319 |
| 115 | अल्मोड़ा वन प्रभाग, अल्मोड़ा | द्वाराहाट | पैली | अल्मोड़ा -45 | चौखुटिया | चौखुटिया | 1978 | पैली | पैली | 0.00 | 135.97 | 135.97 | 450320 |
| 116 | अल्मोड़ा वन प्रभाग, अल्मोड़ा | द्वाराहाट | बसरखेत | अल्मोड़ा -45 | चौखुटिया | चौखुटिया | 1978 | बसरखेत | बसरखेत | 0.00 | 42.09 | 42.09 | 450321 |
| 117 | अल्मोड़ा वन प्रभाग, अल्मोड़ा | द्वाराहाट | नौगांवबेडिया (गोलखाल) | अल्मोड़ा -45 | चौखुटिया | चौखुटिया | 26.03.1978 | नौगांवबेडिया गोलखाल | नौगांवबेडिया | 0.00 | 30.35 | 30.35 | 450322 |
| 118 | अल्मोड़ा वन प्रभाग, अल्मोड़ा | द्वाराहाट | नौगांव बेडिया (न्यौनी) | अल्मोड़ा -45 | चौखुटिया | चौखुटिया | 1994 | न्यौनी | न्यौनी | 0.00 | 2.00 | 2.00 | 450323 |
| 119 | अल्मोड़ा वन प्रभाग, अल्मोड़ा | द्वाराहाट | कोटयूडा | अल्मोड़ा -45 | चौखुटिया | चौखुटिया | 1978 | कोटयूडा | कोटयूडा | 0.00 | 50.84 | 50.84 | 450324 |
| 120 | अल्मोड़ा वन प्रभाग, अल्मोड़ा | द्वाराहाट | गडस्यारी | अल्मोड़ा -45 | चौखुटिया | चौखुटिया | 1972 | गडस्यारी | गडस्यारी | 0.00 | 54.79 | 54.79 | 450325 |
| 121 | अल्मोड़ा वन प्रभाग, अल्मोड़ा | द्वाराहाट | अखोडिया | अल्मोड़ा -45 | चौखुटिया | चौखुटिया | 1978 | अखोडिया | अखोडिया | 0.00 | 136.08 | 136.08 | 450326 |
| 122 | अल्मोड़ा वन प्रभाग, अल्मोड़ा | द्वाराहाट | बसमीडा | अल्मोड़ा -45 | चौखुटिया | चौखुटिया | 1969 | बसमीडा | घुघोली | 0.00 | 40.67 | 40.67 | 450327 |
| 123 | अल्मोड़ा वन प्रभाग, अल्मोड़ा | द्वाराहाट | घुघोली | अल्मोड़ा -45 | चौखुटिया | चौखुटिया | 1970 | घुघोली | घुघोली | 0.00 | 0.90 | 0.90 | 450328 |
| 124 | अल्मोड़ा वन प्रभाग, अल्मोड़ा | द्वाराहाट | सदीगांव | अल्मोड़ा -45 | चौखुटिया | चौखुटिया | 1967 | सदीगांव | मेलचौरा | 0.00 | 4.81 | 4.81 | 450329 |
| 125 | अल्मोड़ा वन प्रभाग, अल्मोड़ा | द्वाराहाट | छाना-टाना | अल्मोड़ा -45 | चौखुटिया | चौखुटिया | 1967 | मैहलचौरा | मैहलचौरा | 0.00 | 19.43 | 19.43 | 450330 |
| 126 | अल्मोड़ा वन प्रभाग, अल्मोड़ा | द्वाराहाट | उलैणी | अल्मोड़ा -45 | चौखुटिया | चौखुटिया | 1978 | उलैणी | उलैणी | 0.00 | 131.96 | 131.96 | 450331 |
| 127 | अल्मोड़ा वन प्रभाग, अल्मोड़ा | द्वाराहाट | मैहलचौरा | अल्मोड़ा -45 | चौखुटिया | चौखुटिया | 1978 | मैहलचौरा | मैहलचौरा | 0.00 | 137.60 | 137.60 | 450332 |
| 128 | अल्मोड़ा वन प्रभाग, अल्मोड़ा | द्वाराहाट | दन्तौला | अल्मोड़ा -45 | चौखुटिया | चौखुटिया | 1978 | दन्तौला | दन्तौला | 0.00 | 61.20 | 61.20 | 450333 |
| 129 | अल्मोड़ा वन प्रभाग, अल्मोड़ा | द्वाराहाट | गैराड-भैनर | अल्मोड़ा -45 | चौखुटिया | चौखुटिया | 1978 | गैराड-भैनर | गैराड | 0.00 | 36.18 | 36.18 | 450334 |
| 130 | अल्मोड़ा वन प्रभाग, अल्मोड़ा | द्वाराहाट | महतगांव | अल्मोड़ा -45 | चौखुटिया | चौखुटिया | 1978 | महतगांव | महतगाँव | 0.00 | 41.60 | 41.60 | 450335 |
| 131 | अल्मोड़ा वन प्रभाग, अल्मोड़ा | द्वाराहाट | ग्वाली | अल्मोड़ा -45 | चौखुटिया | चौखुटिया | 1945 | ग्वाली | ग्वाली | 0.00 | 80.72 | 80.72 | 450336 |
| 132 | अल्मोड़ा वन प्रभाग, अल्मोड़ा | द्वाराहाट | बसोडा | अल्मोड़ा -45 | चौखुटिया | चौखुटिया | 1949 | बसोडा | थापला | 0.00 | 8.75 | 8.75 | 450339 |
| 133 | अल्मोड़ा वन प्रभाग, अल्मोड़ा | द्वाराहाट | कालाचौना मय चक | अल्मोड़ा -45 | चौखुटिया | चौखुटिया | 1974 | कालाचौना | कालाचौना | 0.00 | 24.72 | 24.72 | 450340 |
| 134 | अल्मोड़ा वन प्रभाग, अल्मोड़ा | द्वाराहाट | खनुली | अल्मोड़ा -45 | चौखुटिया | चौखुटिया | 1931 | खनुली | खनुली | 0.00 | 40.71 | 40.71 | 450343 |

| क्रम संख्या | वन प्रभाग का नाम | राजि का नाम | वन पंचायत का नाम | जनपद का नाम व राष्ट्रीय कोड | तहसील का नाम | विकासखण्ड का नाम | वन पंचायत का गठन वर्ष | राजस्व ग्राम का नाम | ग्राम पंचायत का नाम | वन पंचायत का क्षेत्रफल (हेक्टेयर में) | | | वन पंचायत कोड |
|-------------|------------------------------|-------------|------------------------|-----------------------------|---------------|------------------|-----------------------|---------------------|----------------------|---------------------------------------|----------|---------------|---------------|
| | | | | | | | | | | आरक्षित वन | सिविल वन | कुल क्षेत्रफल | |
| 1 | 2 | 3 | 4 | 5 | 6 | 7 | 8 | 9 | 10 | 11 | 12 | 13 | 14 |
| 135 | अल्मोड़ा वन प्रभाग, अल्मोड़ा | मोहान | चौनाली | अल्मोड़ा -45 | उपतहसील मछोड़ | सल्ट | 1957 | चौनाली | डुंगरी | 0.00 | 46.70 | 46.70 | 450463 |
| 136 | अल्मोड़ा वन प्रभाग, अल्मोड़ा | मोहान | मछोड़ | अल्मोड़ा -45 | उपतहसील मछोड़ | सल्ट | 1960 | मछोड़ | मछोड़ | 0.00 | 39.30 | 39.30 | 450464 |
| 137 | अल्मोड़ा वन प्रभाग, अल्मोड़ा | मोहान | जाख | अल्मोड़ा -45 | उपतहसील मछोड़ | सल्ट | 2000 | जाख | जाख | 0.00 | 113.38 | 113.38 | 450465 |
| 138 | अल्मोड़ा वन प्रभाग, अल्मोड़ा | मोहान | हरड़ा मौलेखी | अल्मोड़ा -45 | उपतहसील मछोड़ | सल्ट | 1974 | हरड़ा मौलेखी | हरड़ा मौलेखी | 0.00 | 70.01 | 70.01 | 450466 |
| 139 | अल्मोड़ा वन प्रभाग, अल्मोड़ा | मोहान | लुहेड़ा | अल्मोड़ा -45 | उपतहसील मछोड़ | सल्ट | 1983 | लुहेड़ा | लुहेड़ा | 0.00 | 84.18 | 84.18 | 450467 |
| 140 | अल्मोड़ा वन प्रभाग, अल्मोड़ा | मोहान | बौडमल्ला | अल्मोड़ा -45 | उपतहसील मछोड़ | सल्ट | 1978 | बौडमल्ला | बौडमल्ला | 0.00 | 117.36 | 117.36 | 450468 |
| 141 | अल्मोड़ा वन प्रभाग, अल्मोड़ा | मोहान | पनुवाद्योखन | अल्मोड़ा -45 | उपतहसील मछोड़ | सल्ट | 2000 | पनुवाद्योखन | पनुवाद्योखन | 0.00 | 37.74 | 37.74 | 450469 |
| 142 | अल्मोड़ा वन प्रभाग, अल्मोड़ा | मोहान | डभरा सौराल | अल्मोड़ा -45 | उपतहसील मछोड़ | सल्ट | 1989 | डभरा सौराल | डभरा सौराल | 0.00 | 109.67 | 109.67 | 450470 |
| 143 | अल्मोड़ा वन प्रभाग, अल्मोड़ा | मोहान | चरी क्यारी | अल्मोड़ा -45 | उपतहसील मछोड़ | सल्ट | 1999 | चरी क्यारी | चरी क्यारी | 0.00 | 119.29 | 119.29 | 450471 |
| 144 | अल्मोड़ा वन प्रभाग, अल्मोड़ा | मोहान | बणकोटा | अल्मोड़ा -45 | उपतहसील मछोड़ | सल्ट | 1992 | बणकोटा | बणकोटा | 0.00 | 139.62 | 139.62 | 450472 |
| 145 | अल्मोड़ा वन प्रभाग, अल्मोड़ा | मोहान | दूगामोहान | अल्मोड़ा -45 | उपतहसील मछोड़ | सल्ट | 2000 | दूगामोहान | दूगामोहान | 0.00 | 16.93 | 16.93 | 450473 |
| 146 | अल्मोड़ा वन प्रभाग, अल्मोड़ा | मोहान | धरकोट | अल्मोड़ा -45 | उपतहसील मछोड़ | सल्ट | 2000 | धरकोट | धरकोट | 0.00 | 5.45 | 5.45 | 450474 |
| 147 | अल्मोड़ा वन प्रभाग, अल्मोड़ा | मोहान | भकराकोट | अल्मोड़ा -45 | उपतहसील मछोड़ | सल्ट | 2004 | भकराकोट | भकराकोट | 0.00 | 29.90 | 29.90 | 450475 |
| 148 | अल्मोड़ा वन प्रभाग, अल्मोड़ा | मोहान | खैरुडी | अल्मोड़ा -45 | भिकियासैण | ताड़ीखेत | 2003 | खैरुडी | सिमलधार | 0.00 | 3.00 | 3.00 | 450564 |
| 149 | अल्मोड़ा वन प्रभाग, अल्मोड़ा | मोहान | सिलफोडी | अल्मोड़ा -45 | भिकियासैण | भिकियासैण | 1963 | सिलफोडी | निगराली | 0.00 | 4.33 | 4.33 | 450566 |
| 150 | अल्मोड़ा वन प्रभाग, अल्मोड़ा | मोहान | मानपी | अल्मोड़ा -45 | भिकियासैण | भिकियासैण | 2004 | मानपी | रिंगडिया | 0.00 | 1.17 | 1.17 | 450567 |
| 151 | अल्मोड़ा वन प्रभाग, अल्मोड़ा | मोहान | दनपी रिंगडिया | अल्मोड़ा -45 | भिकियासैण | भिकियासैण | 2004 | दनपी लग्गा रिंगडिया | दनपी | 0.00 | 0.99 | 0.99 | 450570 |
| 152 | अल्मोड़ा वन प्रभाग, अल्मोड़ा | मोहान | वीणीमल्लटगॉव | अल्मोड़ा -45 | भिकियासैण | भिकियासैण | 2004 | वीणीमल्लटगॉव | मझेडा | 0.00 | 3.34 | 3.34 | 450571 |
| 153 | अल्मोड़ा वन प्रभाग, अल्मोड़ा | मोहान | मयालकोट | अल्मोड़ा -45 | भिकियासैण | भिकियासैण | 2004 | मयालकोट | बुंगानौरड | 0.00 | 5.87 | 5.87 | 450572 |
| 154 | अल्मोड़ा वन प्रभाग, अल्मोड़ा | मोहान | चक डोल श्रीकोट नाहोरी | अल्मोड़ा -45 | भिकियासैण | भिकियासैण | 1979 | श्रीकोट नाहोरी | श्रीकोट | 0.00 | 7.35 | 7.35 | 450573 |
| 155 | अल्मोड़ा वन प्रभाग, अल्मोड़ा | मोहान | कुम्हारथी / टाटकनौरड | अल्मोड़ा -45 | भिकियासैण | भिकियासैण | 2004 | टाटक नौरड | सौरे | 0.00 | 6.38 | 6.38 | 450574 |
| 156 | अल्मोड़ा वन प्रभाग, अल्मोड़ा | मोहान | कोटियाग | अल्मोड़ा -45 | भिकियासैण | भिकियासैण | 1960 | कोटियाग | कोटियाग | 0.00 | 22.89 | 22.89 | 450584 |
| 157 | अल्मोड़ा वन प्रभाग, अल्मोड़ा | मोहान | लिसेडी | अल्मोड़ा -45 | भिकियासैण | भिकियासैण | 2003 | लिसेडी | कोटियाग | 0.00 | 4.47 | 4.47 | 450585 |
| 158 | अल्मोड़ा वन प्रभाग, अल्मोड़ा | मोहान | जपका | अल्मोड़ा -45 | भिकियासैण | भिकियासैण | 2003 | जपका | जैनल | 0.00 | 3.72 | 3.72 | 450586 |
| 159 | अल्मोड़ा वन प्रभाग, अल्मोड़ा | मोहान | बाडीकोट (नगर पंचायत) | अल्मोड़ा -45 | भिकियासैण | भिकियासैण | 1949 | बाडीकोट | नगर पंचायत भिकियासैण | 0.00 | 12.42 | 12.42 | 450587 |
| 160 | अल्मोड़ा वन प्रभाग, अल्मोड़ा | मोहान | भिकियासैण (नगर पंचायत) | अल्मोड़ा -45 | भिकियासैण | भिकियासैण | 1978 | भिकियासैण | नगर पंचायत भिकियासैण | 0.00 | 49.12 | 49.12 | 450588 |

| क्रम संख्या | वन प्रभाग का नाम | राजि का नाम | वन पंचायत का नाम | जनपद का नाम व राष्ट्रीय कोड | तहसील का नाम | विकासखण्ड का नाम | वन पंचायत का गठन वर्ष | राजस्व ग्राम का नाम | ग्राम पंचायत का नाम | वन पंचायत का क्षेत्रफल (हेक्टेयर में) | | | वन पंचायत कोड |
|-------------|------------------------------|-------------|-------------------------|-----------------------------|--------------|------------------|-----------------------|---------------------|----------------------|---------------------------------------|----------|---------------|---------------|
| | | | | | | | | | | आरक्षित वन | सिविल वन | कुल क्षेत्रफल | |
| 1 | 2 | 3 | 4 | 5 | 6 | 7 | 8 | 9 | 10 | 11 | 12 | 13 | 14 |
| 161 | अल्मोड़ा वन प्रभाग, अल्मोड़ा | मोहान | धूरा/कढोली (नगर पंचायत) | अल्मोड़ा -45 | भिकियासैण | भिकियासैण | 1962 | धूरा/कढोली | नगर पंचायत भिकियासैण | 0.00 | 8.71 | 8.71 | 450589 |
| 162 | अल्मोड़ा वन प्रभाग, अल्मोड़ा | रानीखेत | कपीना | अल्मोड़ा -45 | रानीखेत | ताड़ीखेत | 2003 | कपीना | कपीना | 0.00 | 12.39 | 12.39 | 450116 |
| 163 | अल्मोड़ा वन प्रभाग, अल्मोड़ा | रानीखेत | जामड़ | अल्मोड़ा -45 | रानीखेत | ताड़ीखेत | 2003 | जामड़ | कपीना | 0.00 | 2.97 | 2.97 | 450117 |
| 164 | अल्मोड़ा वन प्रभाग, अल्मोड़ा | रानीखेत | पथुली | अल्मोड़ा -45 | रानीखेत | ताड़ीखेत | 2003 | पथुली | पथुली | 0.00 | 18.10 | 18.10 | 450118 |
| 165 | अल्मोड़ा वन प्रभाग, अल्मोड़ा | रानीखेत | कोटाड़ | अल्मोड़ा -45 | रानीखेत | ताड़ीखेत | 2003 | कोटाड़ | बैना | 0.00 | 7.49 | 7.49 | 450119 |
| 166 | अल्मोड़ा वन प्रभाग, अल्मोड़ा | रानीखेत | सरण | अल्मोड़ा -45 | रानीखेत | ताड़ीखेत | 1979 | सरण | सरना | 0.00 | 11.21 | 11.21 | 450120 |
| 167 | अल्मोड़ा वन प्रभाग, अल्मोड़ा | रानीखेत | हरोली चक गनोली | अल्मोड़ा -45 | रानीखेत | ताड़ीखेत | 2003 | हरोली | हरोली गनोली | 0.00 | 5.05 | 5.05 | 450121 |
| 168 | अल्मोड़ा वन प्रभाग, अल्मोड़ा | रानीखेत | मिलोती | अल्मोड़ा -45 | रानीखेत | ताड़ीखेत | 2003 | मिलोती | मिलोती | 0.00 | 2.88 | 2.88 | 450122 |
| 169 | अल्मोड़ा वन प्रभाग, अल्मोड़ा | रानीखेत | पस्तौड़ावार | अल्मोड़ा -45 | रानीखेत | ताड़ीखेत | 2004 | पस्तौड़ावार | पस्तौड़ावार | 0.00 | 1.14 | 1.14 | 450123 |
| 170 | अल्मोड़ा वन प्रभाग, अल्मोड़ा | रानीखेत | टाना | अल्मोड़ा -45 | रानीखेत | ताड़ीखेत | 2000 | टाना | टाना | 0.00 | 15.54 | 15.54 | 450124 |
| 171 | अल्मोड़ा वन प्रभाग, अल्मोड़ा | रानीखेत | चक दिनेधार | अल्मोड़ा -45 | रानीखेत | ताड़ीखेत | 2004 | टाना | टाना | 0.00 | 1.12 | 1.12 | 450125 |
| 172 | अल्मोड़ा वन प्रभाग, अल्मोड़ा | रानीखेत | रैली बयाली | अल्मोड़ा -45 | रानीखेत | ताड़ीखेत | 2000 | रैली बयाली | टाना | 0.00 | 9.92 | 9.92 | 450126 |
| 173 | अल्मोड़ा वन प्रभाग, अल्मोड़ा | रानीखेत | सैकुड़ा | अल्मोड़ा -45 | रानीखेत | ताड़ीखेत | 2004 | सैकुड़ा | नौगांव | 0.00 | 5.08 | 5.08 | 450127 |
| 174 | अल्मोड़ा वन प्रभाग, अल्मोड़ा | रानीखेत | आगटोली चक मंगू | अल्मोड़ा -45 | रानीखेत | ताड़ीखेत | 2004 | गटोली | गटोली | 0.00 | 1.74 | 1.74 | 450128 |
| 175 | अल्मोड़ा वन प्रभाग, अल्मोड़ा | रानीखेत | चमडोली बगोटी | अल्मोड़ा -45 | रानीखेत | ताड़ीखेत | 1960 | चमडोली बगोटी | जाल | 0.00 | 37.23 | 37.23 | 450129 |
| 176 | अल्मोड़ा वन प्रभाग, अल्मोड़ा | रानीखेत | जाल | अल्मोड़ा -45 | रानीखेत | ताड़ीखेत | 2003 | जाल | जाल | 0.00 | 2.30 | 2.30 | 450130 |
| 177 | अल्मोड़ा वन प्रभाग, अल्मोड़ा | रानीखेत | जैती | अल्मोड़ा -45 | रानीखेत | ताड़ीखेत | 2001 | जैती | पाण्डेकोटा | 0.00 | 37.54 | 37.54 | 450131 |
| 178 | अल्मोड़ा वन प्रभाग, अल्मोड़ा | रानीखेत | बित्थड़ | अल्मोड़ा -45 | रानीखेत | ताड़ीखेत | 2004 | बित्थड़ | पाण्डेकोटा | 0.00 | 9.65 | 9.65 | 450132 |
| 179 | अल्मोड़ा वन प्रभाग, अल्मोड़ा | रानीखेत | गुमटा | अल्मोड़ा -45 | रानीखेत | ताड़ीखेत | 2004 | गुमटा | जैना | 0.00 | 4.12 | 4.12 | 450133 |
| 180 | अल्मोड़ा वन प्रभाग, अल्मोड़ा | रानीखेत | तल्ला सीमा | अल्मोड़ा -45 | रानीखेत | ताड़ीखेत | 2004 | तल्ला सीमा | शिशुवा | 0.00 | 1.32 | 1.32 | 450134 |
| 181 | अल्मोड़ा वन प्रभाग, अल्मोड़ा | रानीखेत | मल्ला सीमा | अल्मोड़ा -45 | रानीखेत | ताड़ीखेत | 2004 | मल्ला सीमा | शिशुवा | 0.00 | 1.40 | 1.40 | 450135 |
| 182 | अल्मोड़ा वन प्रभाग, अल्मोड़ा | रानीखेत | तेलगाँव | अल्मोड़ा -45 | रानीखेत | ताड़ीखेत | 2003 | तेलगाँव | शिशुवा | 0.00 | 3.65 | 3.65 | 450136 |
| 183 | अल्मोड़ा वन प्रभाग, अल्मोड़ा | रानीखेत | खाई | अल्मोड़ा -45 | रानीखेत | ताड़ीखेत | 2003 | खाली | शिशुवा | 0.00 | 1.45 | 1.45 | 450137 |
| 184 | अल्मोड़ा वन प्रभाग, अल्मोड़ा | रानीखेत | चकमहरटल्ला | अल्मोड़ा -45 | रानीखेत | ताड़ीखेत | 1989 | तल्ला सीमा | शिशुवा | 0.00 | 3.04 | 3.04 | 450138 |
| 185 | अल्मोड़ा वन प्रभाग, अल्मोड़ा | रानीखेत | बिल्लेख | अल्मोड़ा -45 | रानीखेत | ताड़ीखेत | 1942 | बिल्लेख | बिल्लेख | 0.00 | 267.16 | 267.16 | 450139 |
| 186 | अल्मोड़ा वन प्रभाग, अल्मोड़ा | रानीखेत | सौला | अल्मोड़ा -45 | रानीखेत | ताड़ीखेत | 2003 | सौला | सौला | 0.00 | 6.53 | 6.53 | 450140 |
| 187 | अल्मोड़ा वन प्रभाग, अल्मोड़ा | रानीखेत | महरखोला | अल्मोड़ा -45 | रानीखेत | ताड़ीखेत | 2003 | महरखोला | सौला | 0.00 | 5.71 | 5.71 | 450141 |

| क्रम संख्या | वन प्रभाग का नाम | राजि का नाम | वन पंचायत का नाम | जनपद का नाम व राष्ट्रीय कोड | तहसील का नाम | विकासखण्ड का नाम | वन पंचायत का गठन वर्ष | राजस्व ग्राम का नाम | ग्राम पंचायत का नाम | वन पंचायत का क्षेत्रफल (हेक्टेयर में) | | | वन पंचायत कोड |
|-------------|------------------------------|-------------|------------------|-----------------------------|--------------|------------------|-----------------------|---------------------|---------------------|---------------------------------------|----------|---------------|---------------|
| | | | | | | | | | | आरक्षित वन | सिविल वन | कुल क्षेत्रफल | |
| 1 | 2 | 3 | 4 | 5 | 6 | 7 | 8 | 9 | 10 | 11 | 12 | 13 | 14 |
| 188 | अल्मोड़ा वन प्रभाग, अल्मोड़ा | रानीखेत | मल्ला म्यू | अल्मोड़ा -45 | रानीखेत | ताड़ीखेत | 2001 | मल्ला म्यू | मटेला | 0.00 | 7.43 | 7.43 | 450142 |
| 189 | अल्मोड़ा वन प्रभाग, अल्मोड़ा | रानीखेत | खिरुड़ी | अल्मोड़ा -45 | रानीखेत | ताड़ीखेत | 2003 | खिरुड़ी | मुसोली | 0.00 | 30.90 | 30.90 | 450143 |
| 190 | अल्मोड़ा वन प्रभाग, अल्मोड़ा | रानीखेत | बलियाली | अल्मोड़ा -45 | रानीखेत | ताड़ीखेत | 2001 | बलियाली | चापड़ | 0.00 | 60.50 | 60.50 | 450144 |
| 191 | अल्मोड़ा वन प्रभाग, अल्मोड़ा | रानीखेत | हल्दयानी | अल्मोड़ा -45 | रानीखेत | ताड़ीखेत | 2003 | हल्दयानी | विशालकोट | 0.00 | 13.82 | 13.82 | 450145 |
| 192 | अल्मोड़ा वन प्रभाग, अल्मोड़ा | रानीखेत | जितोली | अल्मोड़ा -45 | रानीखेत | ताड़ीखेत | 2003 | जितोली | विशालकोट | 0.00 | 1.05 | 1.05 | 450146 |
| 193 | अल्मोड़ा वन प्रभाग, अल्मोड़ा | रानीखेत | नौणा | अल्मोड़ा -45 | रानीखेत | ताड़ीखेत | 2004 | नौणा | चापड़ | 0.00 | 8.18 | 8.18 | 450147 |
| 194 | अल्मोड़ा वन प्रभाग, अल्मोड़ा | रानीखेत | गडियाली | अल्मोड़ा -45 | रानीखेत | ताड़ीखेत | 2004 | गडियाली | चापड़ | 0.00 | 6.60 | 6.60 | 450148 |
| 195 | अल्मोड़ा वन प्रभाग, अल्मोड़ा | रानीखेत | मोवड़ी | अल्मोड़ा -45 | रानीखेत | ताड़ीखेत | 1954 | मोवड़ी | मोवड़ी | 0.00 | 8.09 | 8.09 | 450149 |
| 196 | अल्मोड़ा वन प्रभाग, अल्मोड़ा | रानीखेत | डोबा पूर्णियां | अल्मोड़ा -45 | रानीखेत | ताड़ीखेत | 2003 | डोबा पूर्णियां | डोबा | 0.00 | 2.12 | 2.12 | 450150 |
| 197 | अल्मोड़ा वन प्रभाग, अल्मोड़ा | रानीखेत | तल्ला बिशुवा | अल्मोड़ा -45 | रानीखेत | ताड़ीखेत | 1949 | तल्ला बिशुवा | मल्ला बिशुवा | 0.00 | 6.07 | 6.07 | 450151 |
| 198 | अल्मोड़ा वन प्रभाग, अल्मोड़ा | रानीखेत | मल्ला बिशुवा | अल्मोड़ा -45 | रानीखेत | ताड़ीखेत | 1943 | मल्ला बिशुवा | मल्ला बिशुवा | 0.00 | 4.86 | 4.86 | 450152 |
| 199 | अल्मोड़ा वन प्रभाग, अल्मोड़ा | रानीखेत | लढोली | अल्मोड़ा -45 | रानीखेत | ताड़ीखेत | 2003 | लढोली | फल्दाडी | 0.00 | 1.06 | 1.06 | 450153 |
| 200 | अल्मोड़ा वन प्रभाग, अल्मोड़ा | रानीखेत | मज्यूरखान | अल्मोड़ा -45 | रानीखेत | ताड़ीखेत | 2000 | मज्यूरखान | खड़खेत | 0.00 | 9.70 | 9.70 | 450154 |
| 201 | अल्मोड़ा वन प्रभाग, अल्मोड़ा | रानीखेत | सरोली | अल्मोड़ा -45 | रानीखेत | ताड़ीखेत | 2003 | सरोली | सरोली | 0.00 | 6.28 | 6.28 | 450155 |
| 202 | अल्मोड़ा वन प्रभाग, अल्मोड़ा | रानीखेत | टाना | अल्मोड़ा -45 | रानीखेत | ताड़ीखेत | 1996 | टाना | टाना | 0.00 | 44.97 | 44.97 | 450156 |
| 203 | अल्मोड़ा वन प्रभाग, अल्मोड़ा | रानीखेत | तरस्वाड़ | अल्मोड़ा -45 | रानीखेत | ताड़ीखेत | 1964 | तरस्वाड़ | तरस्वाड़ | 0.00 | 31.57 | 31.57 | 450157 |
| 204 | अल्मोड़ा वन प्रभाग, अल्मोड़ा | रानीखेत | चमोली | अल्मोड़ा -45 | रानीखेत | ताड़ीखेत | 2000 | चमोली | चमोली | 0.00 | 4.10 | 4.10 | 450158 |
| 205 | अल्मोड़ा वन प्रभाग, अल्मोड़ा | रानीखेत | जैनोली | अल्मोड़ा -45 | रानीखेत | ताड़ीखेत | 1956 | जैनोली | जैनोली | 0.00 | 34.80 | 34.80 | 450159 |
| 206 | अल्मोड़ा वन प्रभाग, अल्मोड़ा | रानीखेत | जोग्याड़ी | अल्मोड़ा -45 | रानीखेत | ताड़ीखेत | 2000 | जोग्याड़ी | जोग्याड़ी | 0.00 | 7.83 | 7.83 | 450160 |
| 207 | अल्मोड़ा वन प्रभाग, अल्मोड़ा | रानीखेत | कोटिया | अल्मोड़ा -45 | रानीखेत | ताड़ीखेत | 2003 | कोटिया | कोटिया | 0.00 | 14.19 | 14.19 | 450161 |
| 208 | अल्मोड़ा वन प्रभाग, अल्मोड़ा | रानीखेत | उपराड़ी | अल्मोड़ा -45 | रानीखेत | ताड़ीखेत | 2000 | उपराड़ी | उपराड़ी | 0.00 | 5.24 | 5.24 | 450162 |
| 209 | अल्मोड़ा वन प्रभाग, अल्मोड़ा | रानीखेत | धिंधारी | अल्मोड़ा -45 | रानीखेत | ताड़ीखेत | 2003 | धिंधारी | धिंधारी | 0.00 | 6.17 | 6.17 | 450163 |
| 210 | अल्मोड़ा वन प्रभाग, अल्मोड़ा | रानीखेत | पीपलखण्ड | अल्मोड़ा -45 | रानीखेत | ताड़ीखेत | 2000 | पीपलखण्ड | उपराड़ी | 0.00 | 25.72 | 25.72 | 450164 |
| 211 | अल्मोड़ा वन प्रभाग, अल्मोड़ा | रानीखेत | खग्यार | अल्मोड़ा -45 | रानीखेत | ताड़ीखेत | 1955 | खग्यार | खग्यार | 0.00 | 56.66 | 56.66 | 450165 |
| 212 | अल्मोड़ा वन प्रभाग, अल्मोड़ा | रानीखेत | चक ईडियाकोट | अल्मोड़ा -45 | रानीखेत | ताड़ीखेत | 2003 | खग्यार मय चक | खग्यार | 0.00 | 10.75 | 10.75 | 450166 |
| 213 | अल्मोड़ा वन प्रभाग, अल्मोड़ा | रानीखेत | भड़गाँव | अल्मोड़ा -45 | रानीखेत | ताड़ीखेत | 1979 | भड़गाँव | भड़गाँव | 0.00 | 12.14 | 12.14 | 450167 |
| 214 | अल्मोड़ा वन प्रभाग, अल्मोड़ा | रानीखेत | तुडियासुयाल | अल्मोड़ा -45 | रानीखेत | ताड़ीखेत | 2003 | तुडियासुयाल | शिलंगी | 0.00 | 9.15 | 9.15 | 450168 |

| क्रम संख्या | वन प्रभाग का नाम | राजि का नाम | वन पंचायत का नाम | जनपद का नाम व राष्ट्रीय कोड | तहसील का नाम | विकासखण्ड का नाम | वन पंचायत का गठन वर्ष | राजस्व ग्राम का नाम | ग्राम पंचायत का नाम | वन पंचायत का क्षेत्रफल (हेक्टेयर में) | | | वन पंचायत कोड |
|-------------|------------------------------|-------------|------------------------|-----------------------------|--------------|------------------|-----------------------|---------------------|---------------------|---------------------------------------|----------|---------------|---------------|
| | | | | | | | | | | आरक्षित वन | सिविल वन | कुल क्षेत्रफल | |
| 1 | 2 | 3 | 4 | 5 | 6 | 7 | 8 | 9 | 10 | 11 | 12 | 13 | 14 |
| 215 | अल्मोड़ा वन प्रभाग, अल्मोड़ा | रानीखेत | रूमा | अल्मोड़ा -45 | रानीखेत | ताड़ीखेत | 1978 | रूमा | डौरब | 0.00 | 56.20 | 56.20 | 450169 |
| 216 | अल्मोड़ा वन प्रभाग, अल्मोड़ा | रानीखेत | दूनाकोट | अल्मोड़ा -45 | रानीखेत | ताड़ीखेत | 2003 | दूनाकोट | दूनाकोट | 0.00 | 5.26 | 5.26 | 450171 |
| 217 | अल्मोड़ा वन प्रभाग, अल्मोड़ा | रानीखेत | चैक तिपोला शेरा | अल्मोड़ा -45 | रानीखेत | ताड़ीखेत | 2003 | तिपोला मय चक | तिपोला | 0.00 | 6.55 | 6.55 | 450172 |
| 218 | अल्मोड़ा वन प्रभाग, अल्मोड़ा | रानीखेत | खुश्यालकोट | अल्मोड़ा -45 | रानीखेत | ताड़ीखेत | 1959 | खुश्यालकोट | खुश्यालकोट | 0.00 | 44.52 | 44.52 | 450173 |
| 219 | अल्मोड़ा वन प्रभाग, अल्मोड़ा | रानीखेत | डीना | अल्मोड़ा -45 | रानीखेत | ताड़ीखेत | 2003 | डीना | पोखरी | 0.00 | 27.49 | 27.49 | 450174 |
| 220 | अल्मोड़ा वन प्रभाग, अल्मोड़ा | रानीखेत | तुड़िया | अल्मोड़ा -45 | रानीखेत | ताड़ीखेत | 2003 | तुड़िया | मलौना | 0.00 | 14.34 | 14.34 | 450175 |
| 221 | अल्मोड़ा वन प्रभाग, अल्मोड़ा | रानीखेत | नौणा | अल्मोड़ा -45 | रानीखेत | ताड़ीखेत | 2003 | नौणा | बोहरागांव | 0.00 | 9.02 | 9.02 | 450176 |
| 222 | अल्मोड़ा वन प्रभाग, अल्मोड़ा | रानीखेत | ज्याड़ी | अल्मोड़ा -45 | रानीखेत | ताड़ीखेत | 2003 | ज्याड़ी | पोखरी | 0.00 | 13.93 | 13.93 | 450177 |
| 223 | अल्मोड़ा वन प्रभाग, अल्मोड़ा | रानीखेत | र्यूँ | अल्मोड़ा -45 | रानीखेत | ताड़ीखेत | 1993 | र्यूँ | पोखरी | 0.00 | 8.86 | 8.86 | 450178 |
| 224 | अल्मोड़ा वन प्रभाग, अल्मोड़ा | रानीखेत | पलढौना | अल्मोड़ा -45 | रानीखेत | ताड़ीखेत | 2003 | पलढौना | मलौना | 0.00 | 11.24 | 11.24 | 450179 |
| 225 | अल्मोड़ा वन प्रभाग, अल्मोड़ा | रानीखेत | सैकुड़ा भडगाँव चक बलना | अल्मोड़ा -45 | रानीखेत | ताड़ीखेत | 1995 | वलना | वलना | 0.00 | 30.80 | 30.80 | 450180 |
| 226 | अल्मोड़ा वन प्रभाग, अल्मोड़ा | रानीखेत | बाट कोटुली | अल्मोड़ा -45 | रानीखेत | ताड़ीखेत | 1956 | बाट कोटुली | दुगोड़ा | 0.00 | 8.90 | 8.90 | 450181 |
| 227 | अल्मोड़ा वन प्रभाग, अल्मोड़ा | रानीखेत | चक कुलसीनी | अल्मोड़ा -45 | रानीखेत | ताड़ीखेत | 2003 | दुभणा | दुभणा | 0.00 | 3.50 | 3.50 | 450182 |
| 228 | अल्मोड़ा वन प्रभाग, अल्मोड़ा | रानीखेत | लवासी | अल्मोड़ा -45 | रानीखेत | द्वाराहाट | 2004 | लवासी | तल्ली रियूनी | 0.00 | 2.69 | 2.69 | 450191 |
| 229 | अल्मोड़ा वन प्रभाग, अल्मोड़ा | रानीखेत | मजेटी | अल्मोड़ा -45 | रानीखेत | द्वाराहाट | 1977 | मजेटी | मजेटी | 0.00 | 16.20 | 16.20 | 450192 |
| 230 | अल्मोड़ा वन प्रभाग, अल्मोड़ा | रानीखेत | दिगौटी | अल्मोड़ा -45 | रानीखेत | द्वाराहाट | 1987 | दिगौटी | दिगौटी | 0.00 | 13.24 | 13.24 | 450193 |
| 231 | अल्मोड़ा वन प्रभाग, अल्मोड़ा | रानीखेत | गिनाई | अल्मोड़ा -45 | रानीखेत | द्वाराहाट | 2003 | गिनाई | डडगलिया | 0.00 | 9.30 | 9.30 | 450194 |
| 232 | अल्मोड़ा वन प्रभाग, अल्मोड़ा | रानीखेत | मल्ली रियूनी | अल्मोड़ा -45 | रानीखेत | द्वाराहाट | 2003 | बटूलिया मय चक | मल्ली रियूनी | 0.00 | 14.00 | 14.00 | 450195 |
| 233 | अल्मोड़ा वन प्रभाग, अल्मोड़ा | रानीखेत | नैणी | अल्मोड़ा -45 | रानीखेत | द्वाराहाट | 1986 | नैणी | नैणी | 0.00 | 18.86 | 18.86 | 450196 |
| 234 | अल्मोड़ा वन प्रभाग, अल्मोड़ा | रानीखेत | दलमोटी | अल्मोड़ा -45 | रानीखेत | द्वाराहाट | 1964 | दलमोटी | दलमोटी | 0.00 | 35.61 | 35.61 | 450197 |
| 235 | अल्मोड़ा वन प्रभाग, अल्मोड़ा | रानीखेत | बटूलिया | अल्मोड़ा -45 | रानीखेत | द्वाराहाट | 2003 | बटूलिया | मल्ली रियूनी | 0.00 | 12.30 | 12.30 | 450198 |
| 236 | अल्मोड़ा वन प्रभाग, अल्मोड़ा | रानीखेत | सुअरखाल | अल्मोड़ा -45 | रानीखेत | द्वाराहाट | 2003 | सुअरखाल | मल्ली रियूनी | 0.00 | 40.90 | 40.90 | 450199 |
| 237 | अल्मोड़ा वन प्रभाग, अल्मोड़ा | रानीखेत | भैसोली | अल्मोड़ा -45 | रानीखेत | द्वाराहाट | 2003 | भैसोली | भैसोली | 0.00 | 24.80 | 24.80 | 450200 |
| 238 | अल्मोड़ा वन प्रभाग, अल्मोड़ा | रानीखेत | सिमोली | अल्मोड़ा -45 | रानीखेत | द्वाराहाट | 2004 | सिमोली | सिमोली | 0.00 | 9.69 | 9.69 | 450201 |
| 239 | अल्मोड़ा वन प्रभाग, अल्मोड़ा | रानीखेत | अ सिमोली चक ककलासों | अल्मोड़ा -45 | रानीखेत | द्वाराहाट | 2004 | सिमोली | सिमोली | 0.00 | 8.56 | 8.56 | 450202 |
| 240 | अल्मोड़ा वन प्रभाग, अल्मोड़ा | रानीखेत | डीडा | अल्मोड़ा -45 | रानीखेत | द्वाराहाट | 1998 | डीडा | डीडा | 0.00 | 31.39 | 31.39 | 450203 |
| 241 | अल्मोड़ा वन प्रभाग, अल्मोड़ा | रानीखेत | तुस्यारी | अल्मोड़ा -45 | रानीखेत | द्वाराहाट | 1988 | तुस्यारी | बबुरखोला | 0.00 | 15.52 | 15.52 | 450204 |

| क्रम संख्या | वन प्रभाग का नाम | राजि का नाम | वन पंचायत का नाम | जनपद का नाम व राष्ट्रीय कोड | तहसील का नाम | विकासखण्ड का नाम | वन पंचायत का गठन वर्ष | राजस्व ग्राम का नाम | ग्राम पंचायत का नाम | वन पंचायत का क्षेत्रफल (हेक्टेयर में) | | | वन पंचायत कोड |
|-------------|------------------------------|-------------|------------------|-----------------------------|--------------|------------------|-----------------------|---------------------|---------------------|---------------------------------------|----------|---------------|---------------|
| | | | | | | | | | | आरक्षित वन | सिविल वन | कुल क्षेत्रफल | |
| 1 | 2 | 3 | 4 | 5 | 6 | 7 | 8 | 9 | 10 | 11 | 12 | 13 | 14 |
| 242 | अल्मोड़ा वन प्रभाग, अल्मोड़ा | रानीखेत | मछलिया | अल्मोड़ा -45 | रानीखेत | द्वाराहाट | 1992 | मछलिया | बबुरखोला | 0.00 | 12.06 | 12.06 | 450205 |
| 243 | अल्मोड़ा वन प्रभाग, अल्मोड़ा | रानीखेत | मनबजुना | अल्मोड़ा -45 | रानीखेत | द्वाराहाट | 1999 | मनबजुना | डीडा | 0.00 | 41.42 | 41.42 | 450206 |
| 244 | अल्मोड़ा वन प्रभाग, अल्मोड़ा | रानीखेत | कारखेत | अल्मोड़ा -45 | रानीखेत | द्वाराहाट | 1999 | कारखेत | उरोली | 0.00 | 7.57 | 7.57 | 450207 |
| 245 | अल्मोड़ा वन प्रभाग, अल्मोड़ा | रानीखेत | तुरकौड़ा | अल्मोड़ा -45 | रानीखेत | द्वाराहाट | 1999 | तुरकौड़ा | उरोली | 0.00 | 12.80 | 12.80 | 450208 |
| 246 | अल्मोड़ा वन प्रभाग, अल्मोड़ा | रानीखेत | उरोली | अल्मोड़ा -45 | रानीखेत | द्वाराहाट | 1965 | उरोली | उरोली | 0.00 | 55.24 | 55.24 | 450209 |
| 247 | अल्मोड़ा वन प्रभाग, अल्मोड़ा | रानीखेत | बुकल्याडी | अल्मोड़ा -45 | रानीखेत | द्वाराहाट | 2004 | बुकल्याडी | बुकलाडी | 0.00 | 3.75 | 3.75 | 450210 |
| 248 | अल्मोड़ा वन प्रभाग, अल्मोड़ा | रानीखेत | डीडा चक कठमौरिया | अल्मोड़ा -45 | रानीखेत | द्वाराहाट | 2003 | डीडा | डीडा | 0.00 | 7.06 | 7.06 | 450211 |
| 249 | अल्मोड़ा वन प्रभाग, अल्मोड़ा | रानीखेत | नानीसार | अल्मोड़ा -45 | रानीखेत | द्वाराहाट | 2001 | नानीसार | नानीसार | 0.00 | 27.03 | 27.03 | 450212 |
| 250 | अल्मोड़ा वन प्रभाग, अल्मोड़ा | रानीखेत | कालनू | अल्मोड़ा -45 | रानीखेत | द्वाराहाट | 2003 | कालनू | झुंडंगाकटारमल | 0.00 | 30.00 | 30.00 | 450213 |
| 251 | अल्मोड़ा वन प्रभाग, अल्मोड़ा | रानीखेत | चौना | अल्मोड़ा -45 | रानीखेत | ताड़ीखेत | 2003 | चौना | कैनीखोला | 0.00 | 6.95 | 6.95 | 450214 |
| 252 | अल्मोड़ा वन प्रभाग, अल्मोड़ा | रानीखेत | खरकाणी | अल्मोड़ा -45 | रानीखेत | ताड़ीखेत | 2003 | खरकाणी | खज्यूरां | 0.00 | 2.27 | 2.27 | 450215 |
| 253 | अल्मोड़ा वन प्रभाग, अल्मोड़ा | रानीखेत | देहोली | अल्मोड़ा -45 | रानीखेत | ताड़ीखेत | 2004 | देहोली | चक भण्डार | 0.00 | 6.99 | 6.99 | 450216 |
| 254 | अल्मोड़ा वन प्रभाग, अल्मोड़ा | रानीखेत | शिवाली | अल्मोड़ा -45 | रानीखेत | ताड़ीखेत | 2004 | शिवाली | दुलडी | 0.00 | 78.53 | 78.53 | 450217 |
| 255 | अल्मोड़ा वन प्रभाग, अल्मोड़ा | रानीखेत | बहरों | अल्मोड़ा -45 | रानीखेत | ताड़ीखेत | 2003 | बहरों | स्यौतोली | 0.00 | 12.10 | 12.10 | 450222 |
| 256 | अल्मोड़ा वन प्रभाग, अल्मोड़ा | रानीखेत | वलनी | अल्मोड़ा -45 | रानीखेत | ताड़ीखेत | 2003 | वलनी | पेटशाल | 0.00 | 60.34 | 60.34 | 450223 |
| 257 | अल्मोड़ा वन प्रभाग, अल्मोड़ा | रानीखेत | शहरों | अल्मोड़ा -45 | रानीखेत | ताड़ीखेत | 1969 | शहरों | देवलघार | 0.00 | 16.59 | 16.59 | 450224 |
| 258 | अल्मोड़ा वन प्रभाग, अल्मोड़ा | रानीखेत | खुडोली | अल्मोड़ा -45 | रानीखेत | ताड़ीखेत | 2003 | खुडोली | चक नडियासीम | 0.00 | 16.06 | 16.06 | 450226 |
| 259 | अल्मोड़ा वन प्रभाग, अल्मोड़ा | रानीखेत | ईडा | अल्मोड़ा -45 | रानीखेत | ताड़ीखेत | 2003 | ईडा | ओडचनरिया | 0.00 | 18.03 | 18.03 | 450227 |
| 260 | अल्मोड़ा वन प्रभाग, अल्मोड़ा | रानीखेत | जनता | अल्मोड़ा -45 | रानीखेत | ताड़ीखेत | 2003 | जनता | आरुबगड | 0.00 | 14.43 | 14.43 | 450228 |
| 261 | अल्मोड़ा वन प्रभाग, अल्मोड़ा | रानीखेत | सकदीना | अल्मोड़ा -45 | रानीखेत | ताड़ीखेत | 2003 | सकदीना | कनलगाँव | 0.00 | 37.08 | 37.08 | 450229 |
| 262 | अल्मोड़ा वन प्रभाग, अल्मोड़ा | रानीखेत | खान | अल्मोड़ा -45 | रानीखेत | ताड़ीखेत | 2003 | खान | तेवाडीगाँव | 0.00 | 24.77 | 24.77 | 450230 |
| 263 | अल्मोड़ा वन प्रभाग, अल्मोड़ा | रानीखेत | काण्डा | अल्मोड़ा -45 | रानीखेत | ताड़ीखेत | 2003 | काण्डा | हतेला तल्ला | 0.00 | 21.94 | 21.94 | 450231 |
| 264 | अल्मोड़ा वन प्रभाग, अल्मोड़ा | रानीखेत | चलसिया पड़ोली | अल्मोड़ा -45 | रानीखेत | ताड़ीखेत | 2003 | चलसिया पड़ोली | पाली | 0.00 | 31.29 | 31.29 | 450233 |
| 265 | अल्मोड़ा वन प्रभाग, अल्मोड़ा | रानीखेत | सिमलधार | अल्मोड़ा -45 | भिकियासैण | ताड़ीखेत | 1977 | सिमलधार | सिमलधार | 0.00 | 2.84 | 2.84 | 450562 |
| 266 | अल्मोड़ा वन प्रभाग, अल्मोड़ा | रानीखेत | सगीना | अल्मोड़ा -45 | भिकियासैण | ताड़ीखेत | 2004 | सगीना | नौबा | 0.00 | 6.99 | 6.99 | 450563 |
| 267 | अल्मोड़ा वन प्रभाग, अल्मोड़ा | रानीखेत | तल्ला सूणी | अल्मोड़ा -45 | भिकियासैण | भिकियासैण | 1995 | सूणी | सूणी | 0.00 | 34.25 | 34.25 | 450565 |
| 268 | अल्मोड़ा वन प्रभाग, अल्मोड़ा | रानीखेत | सौनी | अल्मोड़ा -45 | रानीखेत | ताड़ीखेत | 2000 | सौनी | सुनियाकोट | 0.00 | 10.01 | 10.01 | 450568 |

| क्रम संख्या | वन प्रभाग का नाम | राजि का नाम | वन पंचायत का नाम | जनपद का नाम व राष्ट्रीय कोड | तहसील का नाम | विकासखण्ड का नाम | वन पंचायत का गठन वर्ष | राजस्व ग्राम का नाम | ग्राम पंचायत का नाम | वन पंचायत का क्षेत्रफल (हेक्टेयर में) | | | वन पंचायत कोड |
|-------------|------------------------------|-------------|------------------|-----------------------------|--------------|------------------|-----------------------|---------------------|---------------------|---------------------------------------|----------|---------------|---------------|
| | | | | | | | | | | आरक्षित वन | सिविल वन | कुल क्षेत्रफल | |
| 1 | 2 | 3 | 4 | 5 | 6 | 7 | 8 | 9 | 10 | 11 | 12 | 13 | 14 |
| 269 | अल्मोड़ा वन प्रभाग, अल्मोड़ा | रानीखेत | कोटअस्वाल | अल्मोड़ा -45 | भिकियासैण | भिकियासैण | 1978 | कोट अस्वाल | कोट अस्वाल | 0.00 | 8.63 | 8.63 | 450569 |
| 270 | अल्मोड़ा वन प्रभाग, अल्मोड़ा | सोमेश्वर | चौना | अल्मोड़ा -45 | अल्मोड़ा | हवालबाग | 1975 | चौना | चौना | 0.00 | 186.00 | 186.00 | 450038 |
| 271 | अल्मोड़ा वन प्रभाग, अल्मोड़ा | सोमेश्वर | रमणा | अल्मोड़ा -45 | अल्मोड़ा | हवालबाग | 2004 | रमणा | रमणा | 0.00 | 9.03 | 9.03 | 450039 |
| 272 | अल्मोड़ा वन प्रभाग, अल्मोड़ा | सोमेश्वर | केस्ता | अल्मोड़ा -45 | अल्मोड़ा | हवालबाग | 1978 | केस्ता | केस्ता | 0.00 | 31.20 | 31.20 | 450040 |
| 273 | अल्मोड़ा वन प्रभाग, अल्मोड़ा | सोमेश्वर | सिलानी | अल्मोड़ा -45 | अल्मोड़ा | हवालबाग | 2000 | सिलानी | सिलानी | 0.00 | 14.94 | 14.94 | 450041 |
| 274 | अल्मोड़ा वन प्रभाग, अल्मोड़ा | सोमेश्वर | रिखे | अल्मोड़ा -45 | अल्मोड़ा | हवालबाग | 2004 | रिखे | रिखे | 0.00 | 14.53 | 14.53 | 450042 |
| 275 | अल्मोड़ा वन प्रभाग, अल्मोड़ा | सोमेश्वर | रिखे चक गणना | अल्मोड़ा -45 | अल्मोड़ा | हवालबाग | 1978 | रिखे चक गणना | रिखे चक गणना | 0.00 | 6.00 | 6.00 | 450043 |
| 276 | अल्मोड़ा वन प्रभाग, अल्मोड़ा | सोमेश्वर | लक्ष्मीपुर | अल्मोड़ा -45 | अल्मोड़ा | हवालबाग | 2004 | लक्ष्मीपुर | लक्ष्मीपुर | 0.00 | 29.48 | 29.48 | 450044 |
| 277 | अल्मोड़ा वन प्रभाग, अल्मोड़ा | सोमेश्वर | नौगाँव | अल्मोड़ा -45 | अल्मोड़ा | हवालबाग | 2004 | नौगाँव | नौगाँव | 0.00 | 8.00 | 8.00 | 450045 |
| 278 | अल्मोड़ा वन प्रभाग, अल्मोड़ा | सोमेश्वर | भगोती | अल्मोड़ा -45 | अल्मोड़ा | हवालबाग | 2004 | भगोती | भगोती | 0.00 | 5.69 | 5.69 | 450046 |
| 279 | अल्मोड़ा वन प्रभाग, अल्मोड़ा | सोमेश्वर | भकुडा डाक | अल्मोड़ा -45 | अल्मोड़ा | हवालबाग | 2004 | भकुडा डाक | भकुडा डाक | 0.00 | 2.02 | 2.02 | 450047 |
| 280 | अल्मोड़ा वन प्रभाग, अल्मोड़ा | सोमेश्वर | उडला | अल्मोड़ा -45 | अल्मोड़ा | हवालबाग | 2004 | उडला | उडला | 0.00 | 1.52 | 1.52 | 450048 |
| 281 | अल्मोड़ा वन प्रभाग, अल्मोड़ा | सोमेश्वर | पणकोट | अल्मोड़ा -45 | अल्मोड़ा | हवालबाग | 2004 | पणकोट | पणकोट | 0.00 | 0.83 | 0.83 | 450049 |
| 282 | अल्मोड़ा वन प्रभाग, अल्मोड़ा | सोमेश्वर | रैशाल | अल्मोड़ा -45 | अल्मोड़ा | हवालबाग | 2004 | रैशाल | रैशाल | 0.00 | 2.79 | 2.79 | 450050 |
| 283 | अल्मोड़ा वन प्रभाग, अल्मोड़ा | सोमेश्वर | रौवलधार | अल्मोड़ा -45 | अल्मोड़ा | हवालबाग | 2004 | रौवलधार | रौवलधार | 0.00 | 0.09 | 0.09 | 450051 |
| 284 | अल्मोड़ा वन प्रभाग, अल्मोड़ा | सोमेश्वर | डाडाकांडा | अल्मोड़ा -45 | अल्मोड़ा | हवालबाग | 2004 | डाडाकांडा | डाडाकांडा | 0.00 | 0.11 | 0.11 | 450052 |
| 285 | अल्मोड़ा वन प्रभाग, अल्मोड़ा | सोमेश्वर | गल्ली बस्यूरा | अल्मोड़ा -45 | अल्मोड़ा | हवालबाग | 1975 | गल्ली बस्यूरा | गल्ली बस्यूरा | 0.00 | 22.00 | 22.00 | 450053 |
| 286 | अल्मोड़ा वन प्रभाग, अल्मोड़ा | सोमेश्वर | नकुटा | अल्मोड़ा -45 | अल्मोड़ा | हवालबाग | 2000 | नकुटा | नकुटा | 0.00 | 27.65 | 27.65 | 450054 |
| 287 | अल्मोड़ा वन प्रभाग, अल्मोड़ा | सोमेश्वर | रणखीला | अल्मोड़ा -45 | अल्मोड़ा | हवालबाग | 2000 | रणखीला | रणखीला | 0.00 | 24.25 | 24.25 | 450055 |
| 288 | अल्मोड़ा वन प्रभाग, अल्मोड़ा | सोमेश्वर | चिनौणा | अल्मोड़ा -45 | अल्मोड़ा | हवालबाग | 2000 | चिनौणा | चिनौणा | 0.00 | 32.60 | 32.60 | 450056 |
| 289 | अल्मोड़ा वन प्रभाग, अल्मोड़ा | सोमेश्वर | मनाऊँ | अल्मोड़ा -45 | अल्मोड़ा | हवालबाग | 1955 | मनाऊँ | मनाऊँ | 0.00 | 0.94 | 0.94 | 450061 |
| 290 | अल्मोड़ा वन प्रभाग, अल्मोड़ा | सोमेश्वर | नौगाँव | अल्मोड़ा -45 | अल्मोड़ा | हवालबाग | 2004 | नौगाँव | नौगाँव | 0.00 | 4.99 | 4.99 | 450074 |
| 291 | अल्मोड़ा वन प्रभाग, अल्मोड़ा | सोमेश्वर | डोबा चक गोपालपुर | अल्मोड़ा -45 | अल्मोड़ा | हवालबाग | 2003 | डोबा चक गोपालपुर | डोबा चक गोपालपुर | 0.00 | 40.27 | 40.27 | 450075 |
| 292 | अल्मोड़ा वन प्रभाग, अल्मोड़ा | सोमेश्वर | तल्ला डागीखोला | अल्मोड़ा -45 | अल्मोड़ा | हवालबाग | 2004 | तल्ला डागीखोला | तल्ला डागीखोला | 0.00 | 44.13 | 44.13 | 450079 |
| 293 | अल्मोड़ा वन प्रभाग, अल्मोड़ा | सोमेश्वर | पटुरा | अल्मोड़ा -45 | अल्मोड़ा | हवालबाग | 1949 | पटुरा | पटुरा | 0.00 | 3.92 | 3.92 | 450080 |
| 294 | अल्मोड़ा वन प्रभाग, अल्मोड़ा | सोमेश्वर | क्वैराला | अल्मोड़ा -45 | अल्मोड़ा | हवालबाग | 1995 | क्वैराला | क्वैराला | 0.00 | 18.57 | 18.57 | 450081 |
| 295 | अल्मोड़ा वन प्रभाग, अल्मोड़ा | सोमेश्वर | मल्ला डागीखोला | अल्मोड़ा -45 | अल्मोड़ा | हवालबाग | 2004 | मल्ला डागीखोला | मल्ला डागीखोला | 0.00 | 17.04 | 17.04 | 450083 |

| क्रम संख्या | वन प्रभाग का नाम | राजि का नाम | वन पंचायत का नाम | जनपद का नाम व राष्ट्रीय कोड | तहसील का नाम | विकासखण्ड का नाम | वन पंचायत का गठन वर्ष | राजस्व ग्राम का नाम | ग्राम पंचायत का नाम | वन पंचायत का क्षेत्रफल (हेक्टेयर में) | | | वन पंचायत कोड |
|-------------|------------------------------|-------------|------------------|-----------------------------|--------------|------------------|-----------------------|---------------------|---------------------|---------------------------------------|----------|---------------|---------------|
| | | | | | | | | | | आरक्षित वन | सिविल वन | कुल क्षेत्रफल | |
| 1 | 2 | 3 | 4 | 5 | 6 | 7 | 8 | 9 | 10 | 11 | 12 | 13 | 14 |
| 296 | अल्मोड़ा वन प्रभाग, अल्मोड़ा | सोमेश्वर | बडसीमी | अल्मोड़ा -45 | अल्मोड़ा | हवालबाग | 2004 | बडसीमी | बडसीमी | 0.00 | 20.00 | 20.00 | 450085 |
| 297 | अल्मोड़ा वन प्रभाग, अल्मोड़ा | सोमेश्वर | रसूरा | अल्मोड़ा -45 | अल्मोड़ा | हवालबाग | 1960 | रसूरा | रसूरा | 0.00 | 15.80 | 15.80 | 450086 |
| 298 | अल्मोड़ा वन प्रभाग, अल्मोड़ा | सोमेश्वर | पैस्यारी | अल्मोड़ा -45 | अल्मोड़ा | हवालबाग | 2004 | पैस्यारी | पैस्यारी | 0.00 | 0.16 | 0.16 | 450087 |
| 299 | अल्मोड़ा वन प्रभाग, अल्मोड़ा | सोमेश्वर | महत गाँव | अल्मोड़ा -45 | अल्मोड़ा | हवालबाग | 1957 | महत गाँव | महत गाँव | 0.00 | 16.54 | 16.54 | 450088 |
| 300 | अल्मोड़ा वन प्रभाग, अल्मोड़ा | सोमेश्वर | पंचगाँव | अल्मोड़ा -45 | अल्मोड़ा | हवालबाग | 1985 | पंचगाँव | पंचगाँव | 0.00 | 15.25 | 15.25 | 450089 |
| 301 | अल्मोड़ा वन प्रभाग, अल्मोड़ा | सोमेश्वर | फतेपुर बाडी | अल्मोड़ा -45 | अल्मोड़ा | हवालबाग | 2004 | फतेपुर बाडी | फतेपुर बाडी | 0.00 | 0.83 | 0.83 | 450090 |
| 302 | अल्मोड़ा वन प्रभाग, अल्मोड़ा | सोमेश्वर | मैणी | अल्मोड़ा -45 | अल्मोड़ा | हवालबाग | 1985 | मैणी | मैणी | 0.00 | 24.61 | 24.61 | 450096 |
| 303 | अल्मोड़ा वन प्रभाग, अल्मोड़ा | सोमेश्वर | जाखकटायत छाना | अल्मोड़ा -45 | अल्मोड़ा | हवालबाग | 2004 | जाखकटायत छाना | जाखकटायत छाना | 0.00 | 3.96 | 3.96 | 450097 |
| 304 | अल्मोड़ा वन प्रभाग, अल्मोड़ा | सोमेश्वर | बलम | अल्मोड़ा -45 | अल्मोड़ा | हवालबाग | 2003 | बलम | बलम | 0.00 | 16.56 | 16.56 | 450098 |
| 305 | अल्मोड़ा वन प्रभाग, अल्मोड़ा | सोमेश्वर | डोनी | अल्मोड़ा -45 | रानीखेत | ताड़ीखेत | 1955 | डोनी | खग्यार | 0.00 | 2.68 | 2.68 | 450170 |
| 306 | अल्मोड़ा वन प्रभाग, अल्मोड़ा | सोमेश्वर | रतगल | अल्मोड़ा -45 | रानीखेत | ताड़ीखेत | 1956 | रतगल | श्रतगल | 0.00 | 4.86 | 4.86 | 450183 |
| 307 | अल्मोड़ा वन प्रभाग, अल्मोड़ा | सोमेश्वर | रोधपुर | अल्मोड़ा -45 | रानीखेत | द्वाराहाट | 1955 | रोधपुर | महतगाँव | 0.00 | 25.29 | 25.29 | 450184 |
| 308 | अल्मोड़ा वन प्रभाग, अल्मोड़ा | सोमेश्वर | कफलना | अल्मोड़ा -45 | रानीखेत | द्वाराहाट | 2000 | कफलना | सुतरगाँव | 0.00 | 4.61 | 4.61 | 450185 |
| 309 | अल्मोड़ा वन प्रभाग, अल्मोड़ा | सोमेश्वर | नैनवाल चक बौरा | अल्मोड़ा -45 | रानीखेत | द्वाराहाट | 2000 | नैनवाल चक | सुतरगाँव | 0.00 | 6.15 | 6.15 | 450186 |
| 310 | अल्मोड़ा वन प्रभाग, अल्मोड़ा | सोमेश्वर | पीपली | अल्मोड़ा -45 | रानीखेत | द्वाराहाट | 1977 | पीपली | महतगाँव | 0.00 | 1.20 | 1.20 | 450187 |
| 311 | अल्मोड़ा वन प्रभाग, अल्मोड़ा | सोमेश्वर | गुमोड़ी | अल्मोड़ा -45 | रानीखेत | द्वाराहाट | 1977 | गुमोड़ी | मलयालगाँव | 0.00 | 10.09 | 10.09 | 450188 |
| 312 | अल्मोड़ा वन प्रभाग, अल्मोड़ा | सोमेश्वर | नैणी | अल्मोड़ा -45 | रानीखेत | द्वाराहाट | 1955 | नैणी | नैणी | 0.00 | 31.16 | 31.16 | 450189 |
| 313 | अल्मोड़ा वन प्रभाग, अल्मोड़ा | सोमेश्वर | लोहाली | अल्मोड़ा -45 | रानीखेत | द्वाराहाट | 2004 | लोहाली | दैन | 0.00 | 14.71 | 14.71 | 450190 |
| 314 | अल्मोड़ा वन प्रभाग, अल्मोड़ा | सोमेश्वर | लखनाडी | अल्मोड़ा -45 | सोमेश्वर | ताकुला | 1979 | लखनाडी | लखनाडी | 0.00 | 95.60 | 95.60 | 450353 |
| 315 | अल्मोड़ा वन प्रभाग, अल्मोड़ा | सोमेश्वर | खाड़ीसूनार | अल्मोड़ा -45 | सोमेश्वर | ताकुला | 26-02-1978 | खाड़ीसूनार | खाड़ीसूनार | 0.00 | 22.80 | 22.80 | 450354 |
| 316 | अल्मोड़ा वन प्रभाग, अल्मोड़ा | सोमेश्वर | बिलौरी | अल्मोड़ा -45 | सोमेश्वर | ताकुला | 1977 | बिलौरी | बयालाखालसा | 0.00 | 9.00 | 9.00 | 450355 |
| 317 | अल्मोड़ा वन प्रभाग, अल्मोड़ा | सोमेश्वर | बयालाखालसा | अल्मोड़ा -45 | सोमेश्वर | ताकुला | 1977 | बयालाखालसा | बयालाखालसा | 0.00 | 28.00 | 28.00 | 450356 |
| 318 | अल्मोड़ा वन प्रभाग, अल्मोड़ा | सोमेश्वर | जैचोली | अल्मोड़ा -45 | सोमेश्वर | ताकुला | 1975 | जैचोली | जैचोली | 0.00 | 42.40 | 42.40 | 450357 |
| 319 | अल्मोड़ा वन प्रभाग, अल्मोड़ा | सोमेश्वर | पल्यूडा | अल्मोड़ा -45 | सोमेश्वर | ताकुला | 1943 | पल्यूडा | पल्यूडा | 0.00 | 24.40 | 24.40 | 450358 |
| 320 | अल्मोड़ा वन प्रभाग, अल्मोड़ा | सोमेश्वर | रैत | अल्मोड़ा -45 | सोमेश्वर | ताकुला | 1948 | रैत | रैत | 0.00 | 58.00 | 58.00 | 450359 |
| 321 | अल्मोड़ा वन प्रभाग, अल्मोड़ा | सोमेश्वर | जालधौलाड | अल्मोड़ा -45 | सोमेश्वर | ताकुला | 1948 | जालधौलाड | जालधौलाड | 0.00 | 43.46 | 43.46 | 450360 |
| 322 | अल्मोड़ा वन प्रभाग, अल्मोड़ा | सोमेश्वर | अधूरिया | अल्मोड़ा -45 | सोमेश्वर | ताकुला | 1963 | अधूरिया | अधूरिया | 0.00 | 43.60 | 43.60 | 450361 |

| क्रम संख्या | वन प्रभाग का नाम | राजि का नाम | वन पंचायत का नाम | जनपद का नाम व राष्ट्रीय कोड | तहसील का नाम | विकासखण्ड का नाम | वन पंचायत का गठन वर्ष | राजस्व ग्राम का नाम | ग्राम पंचायत का नाम | वन पंचायत का क्षेत्रफल (हेक्टेयर में) | | | वन पंचायत कोड |
|-------------|------------------------------|-------------|-------------------|-----------------------------|--------------|------------------|-----------------------|---------------------|---------------------|---------------------------------------|----------|---------------|---------------|
| | | | | | | | | | | आरक्षित वन | सिविल वन | कुल क्षेत्रफल | |
| 1 | 2 | 3 | 4 | 5 | 6 | 7 | 8 | 9 | 10 | 11 | 12 | 13 | 14 |
| 323 | अल्मोड़ा वन प्रभाग, अल्मोड़ा | सोमेश्वर | सुतोली | अल्मोड़ा -45 | सोमेश्वर | ताकुला | 1978 | सुतोली | सुतोली | 0.00 | 69.40 | 69.40 | 450362 |
| 324 | अल्मोड़ा वन प्रभाग, अल्मोड़ा | सोमेश्वर | ढामुकगूँठ | अल्मोड़ा -45 | सोमेश्वर | ताकुला | 2004 | ढामुकगूँठ | लखनाड़ी | 0.00 | 4.41 | 4.41 | 450363 |
| 325 | अल्मोड़ा वन प्रभाग, अल्मोड़ा | सोमेश्वर | कांटली | अल्मोड़ा -45 | सोमेश्वर | ताकुला | 2004 | कांटली | कांटली | 0.00 | 16.53 | 16.53 | 450364 |
| 326 | अल्मोड़ा वन प्रभाग, अल्मोड़ा | सोमेश्वर | रौल्याणागूँठ | अल्मोड़ा -45 | सोमेश्वर | ताकुला | 1970 | रौल्याणागूँठ | रौल्याणागूँठ | 0.00 | 25.99 | 25.99 | 450365 |
| 327 | अल्मोड़ा वन प्रभाग, अल्मोड़ा | सोमेश्वर | पच्चीसी | अल्मोड़ा -45 | सोमेश्वर | ताकुला | 1979 | पच्चीसी | पच्चीसी | 0.00 | 44.15 | 44.15 | 450366 |
| 328 | अल्मोड़ा वन प्रभाग, अल्मोड़ा | सोमेश्वर | डौनी | अल्मोड़ा -45 | सोमेश्वर | ताकुला | 2004 | डौनी | डौनी | 0.00 | 15.64 | 15.64 | 450367 |
| 329 | अल्मोड़ा वन प्रभाग, अल्मोड़ा | सोमेश्वर | छानी ल्वेशाल | अल्मोड़ा -45 | सोमेश्वर | ताकुला | 1974 | छानी ल्वेशाल | छानी ल्वेशाल | 0.00 | 78.06 | 78.06 | 450368 |
| 330 | अल्मोड़ा वन प्रभाग, अल्मोड़ा | सोमेश्वर | धौलरा | अल्मोड़ा -45 | सोमेश्वर | ताकुला | 1954 | धौलरा | धौलरा | 0.00 | 10.40 | 10.40 | 450369 |
| 331 | अल्मोड़ा वन प्रभाग, अल्मोड़ा | सोमेश्वर | जीतब | अल्मोड़ा -45 | सोमेश्वर | ताकुला | 1958 | जीतब | जीतब | 0.00 | 4.80 | 4.80 | 450370 |
| 332 | अल्मोड़ा वन प्रभाग, अल्मोड़ा | सोमेश्वर | तोलागूँठ | अल्मोड़ा -45 | सोमेश्वर | ताकुला | 1956 | तोलागूँठ | धौलरा | 0.00 | 5.60 | 5.60 | 450371 |
| 333 | अल्मोड़ा वन प्रभाग, अल्मोड़ा | सोमेश्वर | अमृतपुर | अल्मोड़ा -45 | सोमेश्वर | ताकुला | 1954 | अमृतपुर | धौलरा | 0.00 | 9.88 | 9.88 | 450372 |
| 334 | अल्मोड़ा वन प्रभाग, अल्मोड़ा | सोमेश्वर | गुरुड़ा | अल्मोड़ा -45 | सोमेश्वर | ताकुला | 1966 | गुरुड़ा | गुरुड़ा | 0.00 | 97.60 | 97.60 | 450373 |
| 335 | अल्मोड़ा वन प्रभाग, अल्मोड़ा | सोमेश्वर | सैल | अल्मोड़ा -45 | सोमेश्वर | ताकुला | 1978 | सैल | सैल | 0.00 | 11.79 | 11.79 | 450374 |
| 336 | अल्मोड़ा वन प्रभाग, अल्मोड़ा | सोमेश्वर | बूंगा | अल्मोड़ा -45 | सोमेश्वर | ताकुला | 1974 | बूंगा | बूंगा | 0.00 | 36.92 | 36.92 | 450375 |
| 337 | अल्मोड़ा वन प्रभाग, अल्मोड़ा | सोमेश्वर | वल्सा | अल्मोड़ा -45 | सोमेश्वर | हवालबाग | 13-02-1957 | वल्सा | वल्सा | 0.00 | 5.40 | 5.40 | 450380 |
| 338 | अल्मोड़ा वन प्रभाग, अल्मोड़ा | सोमेश्वर | कनालबूंगा | अल्मोड़ा -45 | सोमेश्वर | हवालबाग | 19-09-1958 | कनालबूंगा | कनालबूंगा | 0.00 | 8.00 | 8.00 | 450381 |
| 339 | अल्मोड़ा वन प्रभाग, अल्मोड़ा | सोमेश्वर | नाकोट | अल्मोड़ा -45 | सोमेश्वर | हवालबाग | 19-09-1958 | नाकोट | नाकोट | 0.00 | 3.20 | 3.20 | 450382 |
| 340 | अल्मोड़ा वन प्रभाग, अल्मोड़ा | सोमेश्वर | उसकूना | अल्मोड़ा -45 | सोमेश्वर | हवालबाग | 2004 | उसकूना | उसकूना | 0.00 | 19.06 | 19.06 | 450383 |
| 341 | अल्मोड़ा वन प्रभाग, अल्मोड़ा | सोमेश्वर | भनरगांव | अल्मोड़ा -45 | सोमेश्वर | हवालबाग | 19-04-1988 | भनरगांव | भनरगांव | 0.00 | 7.00 | 7.00 | 450384 |
| 342 | अल्मोड़ा वन प्रभाग, अल्मोड़ा | सोमेश्वर | ग्वालाकोट | अल्मोड़ा -45 | सोमेश्वर | हवालबाग | 05-11-1985 | ग्वालाकोट | ग्वालाकोट | 0.00 | 16.00 | 16.00 | 450385 |
| 343 | अल्मोड़ा वन प्रभाग, अल्मोड़ा | सोमेश्वर | ज्यूला | अल्मोड़ा -45 | सोमेश्वर | हवालबाग | 11-05-1982 | ज्यूला | ज्यूला | 0.00 | 8.70 | 8.70 | 450388 |
| 344 | अल्मोड़ा वन प्रभाग, अल्मोड़ा | सोमेश्वर | नैनोली | अल्मोड़ा -45 | सोमेश्वर | हवालबाग | 15-12-1982 | नैनोली | नैनोली | 0.00 | 120.00 | 120.00 | 450391 |
| 345 | अल्मोड़ा वन प्रभाग, अल्मोड़ा | सोमेश्वर | दाड़िमखोला | अल्मोड़ा -45 | सोमेश्वर | हवालबाग | 30-11-1985 | दाड़िमखोला | दाड़िमखोला | 0.00 | 12.31 | 12.31 | 450392 |
| 346 | अल्मोड़ा वन प्रभाग, अल्मोड़ा | सोमेश्वर | माला | अल्मोड़ा -45 | सोमेश्वर | ताकुला | 2004 | माला | माला | 0.00 | 14.57 | 14.57 | 450406 |
| 347 | अल्मोड़ा वन प्रभाग, अल्मोड़ा | सोमेश्वर | सर्फ | अल्मोड़ा -45 | सोमेश्वर | ताकुला | 1961 | सर्फ | माला | 0.00 | 30.59 | 30.59 | 450407 |
| 348 | अल्मोड़ा वन प्रभाग, अल्मोड़ा | सोमेश्वर | झलौली | अल्मोड़ा -45 | सोमेश्वर | ताकुला | 1975 | झलौली | माला | 0.00 | 4.35 | 4.35 | 450408 |
| 349 | अल्मोड़ा वन प्रभाग, अल्मोड़ा | सोमेश्वर | उडेरी चक बेड़गांव | अल्मोड़ा -45 | सोमेश्वर | ताकुला | 1967 | उडेरी चक बेड़गांव | सौनकोटली | 0.00 | 11.20 | 11.20 | 450409 |

| क्रम संख्या | वन प्रभाग का नाम | राजि का नाम | वन पंचायत का नाम | जनपद का नाम व राष्ट्रीय कोड | तहसील का नाम | विकासखण्ड का नाम | वन पंचायत का गठन वर्ष | राजस्व ग्राम का नाम | ग्राम पंचायत का नाम | वन पंचायत का क्षेत्रफल (हेक्टेयर में) | | | वन पंचायत कोड |
|-------------|------------------------------|-------------|---------------------|-----------------------------|--------------|------------------|-----------------------|---------------------|---------------------|---------------------------------------|----------|---------------|---------------|
| | | | | | | | | | | आरक्षित वन | सिविल वन | कुल क्षेत्रफल | |
| 1 | 2 | 3 | 4 | 5 | 6 | 7 | 8 | 9 | 10 | 11 | 12 | 13 | 14 |
| 350 | अल्मोड़ा वन प्रभाग, अल्मोड़ा | सोमेश्वर | रौतेलागांव(भानाराठ) | अल्मोड़ा -45 | सोमेश्वर | ताकुला | 1978 | रौतेलागांव(भानाराठ) | भानाराठ | 0.00 | 16.40 | 16.40 | 450411 |
| 351 | अल्मोड़ा वन प्रभाग, अल्मोड़ा | सोमेश्वर | नगौरिया पड़ौलिया | अल्मोड़ा -45 | सोमेश्वर | ताकुला | 1977 | नगौरिया पड़ौलिया | पड़ौलिया | 0.00 | 20.40 | 20.40 | 450412 |
| 352 | अल्मोड़ा वन प्रभाग, अल्मोड़ा | सोमेश्वर | भानाराठ (बिदुना) | अल्मोड़ा -45 | सोमेश्वर | ताकुला | 03-06-1981 | भानाराठ (बिदुना) | भानाराठ | 0.00 | 40.00 | 40.00 | 450413 |
| 353 | अल्मोड़ा वन प्रभाग, अल्मोड़ा | सोमेश्वर | बामनीगाड़ | अल्मोड़ा -45 | सोमेश्वर | ताकुला | 2004 | बामनीगाड़ | बामनीगाड़ | 0.00 | 3.32 | 3.32 | 450414 |
| 354 | अल्मोड़ा वन प्रभाग, अल्मोड़ा | सोमेश्वर | टानासजोली | अल्मोड़ा -45 | सोमेश्वर | ताकुला | 09-12-1954 | टानासजोली | टानासजोली | 0.00 | 1.60 | 1.60 | 450416 |
| 355 | अल्मोड़ा वन प्रभाग, अल्मोड़ा | सोमेश्वर | मझेड़ामाफी | अल्मोड़ा -45 | सोमेश्वर | ताकुला | 1969 | मझेड़ामाफी | मझेड़ामाफी | 0.00 | 19.20 | 19.20 | 450417 |
| 356 | अल्मोड़ा वन प्रभाग, अल्मोड़ा | सोमेश्वर | सुनाड़ी | अल्मोड़ा -45 | सोमेश्वर | ताकुला | 1971 | सुनाड़ी | सुनाड़ी | 0.00 | 16.00 | 16.00 | 450418 |
| 357 | अल्मोड़ा वन प्रभाग, अल्मोड़ा | सोमेश्वर | भंवरी | अल्मोड़ा -45 | सोमेश्वर | ताकुला | 1954 | भंवरी | भंवरी | 0.00 | 22.00 | 22.00 | 450419 |
| 358 | अल्मोड़ा वन प्रभाग, अल्मोड़ा | सोमेश्वर | ककराड़ | अल्मोड़ा -45 | सोमेश्वर | ताकुला | 1978 | ककराड़ | ककराड़ | 0.00 | 2.40 | 2.40 | 450420 |
| 359 | अल्मोड़ा वन प्रभाग, अल्मोड़ा | सोमेश्वर | बाबरी | अल्मोड़ा -45 | सोमेश्वर | ताकुला | 1943 | बाबरी | सुनाड़ी | 0.00 | 1.20 | 1.20 | 450421 |
| 360 | अल्मोड़ा वन प्रभाग, अल्मोड़ा | सोमेश्वर | चनोली | अल्मोड़ा -45 | सोमेश्वर | ताकुला | 1954 | चनोली | चनोली | 0.00 | 8.80 | 8.80 | 450422 |
| 361 | अल्मोड़ा वन प्रभाग, अल्मोड़ा | सोमेश्वर | फल्टा | अल्मोड़ा -45 | सोमेश्वर | ताकुला | 2004 | फल्टा | चनोली | 0.00 | 3.63 | 3.63 | 450423 |
| 362 | अल्मोड़ा वन प्रभाग, अल्मोड़ा | सोमेश्वर | लडयूड़ा | अल्मोड़ा -45 | सोमेश्वर | ताकुला | 1975 | लडयूड़ा | लडयूड़ा | 0.00 | 23.40 | 23.40 | 450424 |
| 363 | अल्मोड़ा वन प्रभाग, अल्मोड़ा | सोमेश्वर | सलौंज | अल्मोड़ा -45 | सोमेश्वर | ताकुला | 2004 | सलौंज | लडयूड़ा | 0.00 | 3.59 | 3.59 | 450425 |
| 364 | अल्मोड़ा वन प्रभाग, अल्मोड़ा | सोमेश्वर | क्वैराली | अल्मोड़ा -45 | सोमेश्वर | ताकुला | 12.10.2017 | क्वैराली | क्वैराली | 0.00 | 2.48 | 2.48 | 450426 |
| 365 | अल्मोड़ा वन प्रभाग, अल्मोड़ा | सोमेश्वर | नागहर्नवाल | अल्मोड़ा -45 | सोमेश्वर | ताकुला | 2004 | नागहर्नवाल | क्वैराली | 0.00 | 2.15 | 2.15 | 450427 |
| 366 | अल्मोड़ा वन प्रभाग, अल्मोड़ा | सोमेश्वर | नागजोशी | अल्मोड़ा -45 | सोमेश्वर | ताकुला | 2004 | नागजोशी | क्वैराली | 0.00 | 3.61 | 3.61 | 450428 |
| 367 | अल्मोड़ा वन प्रभाग, अल्मोड़ा | सोमेश्वर | वले | अल्मोड़ा -45 | सोमेश्वर | ताकुला | 1955 | वले | वले | 0.00 | 45.20 | 45.20 | 450429 |
| 368 | अल्मोड़ा वन प्रभाग, अल्मोड़ा | सोमेश्वर | बोराई जजर | अल्मोड़ा -45 | सोमेश्वर | ताकुला | 2004 | बोराईजजर | वले | 0.00 | 1.08 | 1.08 | 450430 |
| 369 | अल्मोड़ा वन प्रभाग, अल्मोड़ा | सोमेश्वर | मवे | अल्मोड़ा -45 | सोमेश्वर | ताकुला | 2004 | मवे | मवे | 0.00 | 3.49 | 3.49 | 450431 |
| 370 | अल्मोड़ा वन प्रभाग, अल्मोड़ा | सोमेश्वर | उत्तरौड़ा | अल्मोड़ा -45 | सोमेश्वर | ताकुला | 1995 | उत्तरौड़ा | उत्तरौड़ा | 0.00 | 25.00 | 25.00 | 450432 |
| 371 | अल्मोड़ा वन प्रभाग, अल्मोड़ा | सोमेश्वर | रमेलालूंगरी | अल्मोड़ा -45 | सोमेश्वर | ताकुला | 1985 | रमेलालूंगरी | रमेलालूंगरी | 0.00 | 6.80 | 6.80 | 450433 |
| 372 | अल्मोड़ा वन प्रभाग, अल्मोड़ा | सोमेश्वर | नैकाणा | अल्मोड़ा -45 | सोमेश्वर | ताकुला | 2004 | नैकाणा | नैकाणा | 0.00 | 10.23 | 10.23 | 450434 |
| 373 | अल्मोड़ा वन प्रभाग, अल्मोड़ा | सोमेश्वर | छोटाचीन | अल्मोड़ा -45 | सोमेश्वर | ताकुला | 2004 | छोटाचीन | मालौंज | 0.00 | 0.41 | 0.41 | 450435 |
| 374 | अल्मोड़ा वन प्रभाग, अल्मोड़ा | सोमेश्वर | मालौंज | अल्मोड़ा -45 | सोमेश्वर | ताकुला | 1943 | मालौंज | मालौंज | 0.00 | 114.40 | 114.40 | 450436 |
| 375 | अल्मोड़ा वन प्रभाग, अल्मोड़ा | सोमेश्वर | लोद बटुलिया | अल्मोड़ा -45 | सोमेश्वर | ताकुला | 1989 | लोद | लोद | 0.00 | 72.70 | 72.70 | 450437 |

| क्रम संख्या | वन प्रभाग का नाम | राजि का नाम | वन पंचायत का नाम | जनपद का नाम व राष्ट्रीय कोड | तहसील का नाम | विकासखण्ड का नाम | वन पंचायत का गठन वर्ष | राजस्व ग्राम का नाम | ग्राम पंचायत का नाम | वन पंचायत का क्षेत्रफल (हेक्टेयर में) | | | वन पंचायत कोड |
|-------------|------------------------------|-------------|-----------------------------------|-----------------------------|--------------|------------------|-----------------------|---------------------|---------------------|---------------------------------------|----------|---------------|---------------|
| | | | | | | | | | | आरक्षित वन | सिविल वन | कुल क्षेत्रफल | |
| 1 | 2 | 3 | 4 | 5 | 6 | 7 | 8 | 9 | 10 | 11 | 12 | 13 | 14 |
| 376 | अल्मोड़ा वन प्रभाग, अल्मोड़ा | सोमेश्वर | बड़गांव | अल्मोड़ा -45 | सोमेश्वर | ताकुला | 2004 | बड़गांव | बड़गांव | 0.00 | 4.05 | 4.05 | 450438 |
| 377 | अल्मोड़ा वन प्रभाग, अल्मोड़ा | सोमेश्वर | वलौटा | अल्मोड़ा -45 | सोमेश्वर | ताकुला | 2004 | वलौटा | बड़गांव | 0.00 | 7.58 | 7.58 | 450439 |
| 378 | अल्मोड़ा वन प्रभाग, अल्मोड़ा | सोमेश्वर | पन्तगांव | अल्मोड़ा -45 | सोमेश्वर | ताकुला | 2004 | पन्तगांव | मालौंज | 0.00 | 8.70 | 8.70 | 450440 |
| 379 | अल्मोड़ा वन प्रभाग, अल्मोड़ा | सोमेश्वर | डिगरा | अल्मोड़ा -45 | सोमेश्वर | ताकुला | 1975 | डिगरा | डिगरा | 0.00 | 33.20 | 33.20 | 450441 |
| 380 | अल्मोड़ा वन प्रभाग, अल्मोड़ा | सोमेश्वर | बनौड़ा | अल्मोड़ा -45 | सोमेश्वर | ताकुला | 1974 | बनौड़ा | बनौड़ा | 0.00 | 27.20 | 27.20 | 450442 |
| 381 | अल्मोड़ा वन प्रभाग, अल्मोड़ा | सोमेश्वर | मलड़गांव | अल्मोड़ा -45 | सोमेश्वर | ताकुला | 1978 | मलड़गांव | नाकोट | 0.00 | 10.40 | 10.40 | 450443 |
| 382 | अल्मोड़ा वन प्रभाग, अल्मोड़ा | सोमेश्वर | खीराकोट | अल्मोड़ा -45 | सोमेश्वर | ताकुला | 1978 | खीराकोट | खीराकोट | 0.00 | 4.80 | 4.80 | 450446 |
| 383 | अल्मोड़ा वन प्रभाग, अल्मोड़ा | सोमेश्वर | अझौड़ा | अल्मोड़ा -45 | सोमेश्वर | ताकुला | 1975 | अझौड़ा | अझौड़ा | 0.00 | 43.20 | 43.20 | 450448 |
| 384 | अल्मोड़ा वन प्रभाग, अल्मोड़ा | सोमेश्वर | भैसड़गांव | अल्मोड़ा -45 | सोमेश्वर | ताकुला | 2004 | भैसड़गांव | भैसड़गांव | 0.00 | 12.40 | 12.40 | 450449 |
| 385 | अल्मोड़ा वन प्रभाग, अल्मोड़ा | सोमेश्वर | चौड़ा | अल्मोड़ा -45 | सोमेश्वर | ताकुला | 2004 | चौड़ा | चौड़ा | 0.00 | 43.85 | 43.85 | 450450 |
| 386 | अल्मोड़ा वन प्रभाग, अल्मोड़ा | सोमेश्वर | सैजारी | अल्मोड़ा -45 | सोमेश्वर | ताकुला | 2004 | सैजारी | भेटा | 0.00 | 3.69 | 3.69 | 450451 |
| 387 | अल्मोड़ा वन प्रभाग, अल्मोड़ा | सोमेश्वर | बड़सीला | अल्मोड़ा -45 | सोमेश्वर | ताकुला | 2004 | बड़सीला | भेटा | 0.00 | 1.64 | 1.64 | 450452 |
| 388 | अल्मोड़ा वन प्रभाग, अल्मोड़ा | सोमेश्वर | भेटा | अल्मोड़ा -45 | सोमेश्वर | ताकुला | 2004 | भेटा | भेटा | 0.00 | 5.31 | 5.31 | 450453 |
| 389 | अल्मोड़ा वन प्रभाग, अल्मोड़ा | सोमेश्वर | खकोली | अल्मोड़ा -45 | सोमेश्वर | ताकुला | 1978 | खकोली | खीराकोट | 0.00 | 24.40 | 24.40 | 450454 |
| 390 | अल्मोड़ा वन प्रभाग, अल्मोड़ा | सोमेश्वर | सतराली अरड़िया बजेली / सतराली महर | अल्मोड़ा -45 | सोमेश्वर | ताकुला | 30-03-1977 | सतराली अरड़िया | सतराली अरड़िया | 0.00 | 23.60 | 23.60 | 450455 |
| 391 | अल्मोड़ा वन प्रभाग, अल्मोड़ा | सोमेश्वर | फल्या अर्जुनराट | अल्मोड़ा -45 | सोमेश्वर | ताकुला | 12-03-1978 | अर्जुनराट | अर्जुनराट | 0.00 | 23.60 | 23.60 | 450456 |
| 392 | अल्मोड़ा वन प्रभाग, अल्मोड़ा | सोमेश्वर | खोली मल्ली | अल्मोड़ा -45 | सोमेश्वर | ताकुला | 27-03-1974 | मल्लाखोली | मल्लाखोली | 0.00 | 30.00 | 30.00 | 450457 |
| 393 | अल्मोड़ा वन प्रभाग, अल्मोड़ा | सोमेश्वर | रतूराट | अल्मोड़ा -45 | सोमेश्वर | ताकुला | 04-04-1978 | रतूराट | मल्लाखोली | 0.00 | 9.80 | 9.80 | 450458 |
| 394 | अल्मोड़ा वन प्रभाग, अल्मोड़ा | सोमेश्वर | ढामुकजोशी | अल्मोड़ा -45 | सोमेश्वर | ताकुला | 22-01-2003 | ढामुकजोशी | ढामुकजोशी | 0.00 | 3.63 | 3.63 | 450459 |
| 395 | अल्मोड़ा वन प्रभाग, अल्मोड़ा | सोमेश्वर | रनमन | अल्मोड़ा -45 | सोमेश्वर | ताकुला | 20-03-2004 | रनमन | रनमन | 0.00 | 1.39 | 1.39 | 450460 |
| 396 | अल्मोड़ा वन प्रभाग, अल्मोड़ा | सोमेश्वर | भेलगाड़ | अल्मोड़ा -45 | सोमेश्वर | हवालबाग | 13-03-2004 | भेलगाड़ | भेलगाड़ | 0.00 | 2.87 | 2.87 | 450461 |
| 397 | अल्मोड़ा वन प्रभाग, अल्मोड़ा | सोमेश्वर | भैरु की आली | अल्मोड़ा -45 | सोमेश्वर | ताकुला | 28-03-2004 | भैरु की आली | लखनाड़ी | 0.00 | 0.02 | 0.02 | 450462 |
| 398 | अल्मोड़ा वन प्रभाग, अल्मोड़ा | सोमेश्वर | देवलधार | अल्मोड़ा -45 | द्वाराहाट | द्वाराहाट | 22-05-1960 | देवलधार | देवलधार | 0.00 | 6.74 | 6.74 | 450483 |
| 399 | अल्मोड़ा वन प्रभाग, अल्मोड़ा | सोमेश्वर | बैनाली | अल्मोड़ा -45 | द्वाराहाट | द्वाराहाट | 28.12.2003 | बैनाली | बैनाली | 0.00 | 2.35 | 2.35 | 450529 |
| 400 | अल्मोड़ा वन प्रभाग, अल्मोड़ा | सोमेश्वर | जाख | अल्मोड़ा -45 | द्वाराहाट | द्वाराहाट | 11-02-2004 | जाख | जाख | 0.00 | 0.79 | 0.79 | 450530 |
| 401 | अल्मोड़ा वन प्रभाग, अल्मोड़ा | सोमेश्वर | पोखरी | अल्मोड़ा -45 | द्वाराहाट | द्वाराहाट | 01-01-2004 | पोखरी | नायल | 0.00 | 3.82 | 3.82 | 450531 |
| 402 | अल्मोड़ा वन प्रभाग, अल्मोड़ा | सोमेश्वर | भतौरा | अल्मोड़ा -45 | द्वाराहाट | द्वाराहाट | 1977 | भतौरा | बुढ़ली | 0.00 | 33.50 | 33.50 | 450552 |

| क्रम संख्या | वन प्रभाग का नाम | राजि का नाम | वन पंचायत का नाम | जनपद का नाम व राष्ट्रीय कोड | तहसील का नाम | विकासखण्ड का नाम | वन पंचायत का गठन वर्ष | राजस्व ग्राम का नाम | ग्राम पंचायत का नाम | वन पंचायत का क्षेत्रफल (हेक्टेयर में) | | | वन पंचायत कोड |
|-------------|------------------------------|-------------|-------------------------|-----------------------------|--------------|------------------|-----------------------|---------------------|---------------------|---------------------------------------|----------|---------------|---------------|
| | | | | | | | | | | आरक्षित वन | सिविल वन | कुल क्षेत्रफल | |
| 1 | 2 | 3 | 4 | 5 | 6 | 7 | 8 | 9 | 10 | 11 | 12 | 13 | 14 |
| 403 | अल्मोड़ा वन प्रभाग, अल्मोड़ा | सोमेश्वर | उल्लिणा | अल्मोड़ा -45 | द्वाराहाट | द्वाराहाट | 1977 | उल्लिणा | मटेला | 0.00 | 51.60 | 51.60 | 450553 |
| 404 | अल्मोड़ा वन प्रभाग, अल्मोड़ा | सोमेश्वर | अल्मियागाँव | अल्मोड़ा -45 | द्वाराहाट | सोमेश्वर | 1977 | अल्मियागाँव | भतौरा | 0.00 | 47.52 | 47.52 | 450554 |
| 405 | अल्मोड़ा वन प्रभाग, अल्मोड़ा | सोमेश्वर | तैलमैनारी | अल्मोड़ा -45 | द्वाराहाट | सोमेश्वर | 2003 | तैलमैनारी | अल्मियागाँव | 0.00 | 21.68 | 21.68 | 450555 |
| 406 | अल्मोड़ा वन प्रभाग, अल्मोड़ा | सोमेश्वर | बोरखोला | अल्मोड़ा -45 | द्वाराहाट | द्वाराहाट | 1997 | बोरखोला | बोरखोला | 0.00 | 30.80 | 30.80 | 450556 |
| 407 | अल्मोड़ा वन प्रभाग, अल्मोड़ा | जौरासी | ऐराडी रजवार | अल्मोड़ा -45 | स्याल्दे | स्याल्दे | 30-11-1963 | ऐराडी रजवार | चक गुलार | 0.00 | 154.59 | 154.59 | 450244 |
| 408 | अल्मोड़ा वन प्रभाग, अल्मोड़ा | जौरासी | बौली खल्याणी | अल्मोड़ा -45 | स्याल्दे | स्याल्दे | 28-02-1967 | बौली खल्याणी | चनोली | 0.00 | 38.45 | 38.45 | 450245 |
| 409 | अल्मोड़ा वन प्रभाग, अल्मोड़ा | जौरासी | मल्ला भाकुड़ा(टाना) | अल्मोड़ा -45 | स्याल्दे | स्याल्दे | 09-01-1983 | मल्ला भाकुड़ा | मल्ला भाकुड़ा | 0.00 | 8.20 | 8.20 | 450246 |
| 410 | अल्मोड़ा वन प्रभाग, अल्मोड़ा | जौरासी | सिमलचौरा जडपानी | अल्मोड़ा -45 | स्याल्दे | स्याल्दे | 20-05-1963 | मल्ला भाकुड़ा | सिमगाँव | 0.00 | 23.07 | 23.07 | 450247 |
| 411 | अल्मोड़ा वन प्रभाग, अल्मोड़ा | जौरासी | चक बितोडी | अल्मोड़ा -45 | स्याल्दे | स्याल्दे | 15-01-1986 | मल्ला भाकुड़ा | बसई | 0.00 | 12.95 | 12.95 | 450248 |
| 412 | अल्मोड़ा वन प्रभाग, अल्मोड़ा | जौरासी | गंगाझला पोखाल | अल्मोड़ा -45 | स्याल्दे | स्याल्दे | 06-05-1963 | गंगाझला पोखाल | पैठाना | 0.00 | 37.32 | 37.32 | 450249 |
| 413 | अल्मोड़ा वन प्रभाग, अल्मोड़ा | जौरासी | ग्वाली | अल्मोड़ा -45 | स्याल्दे | स्याल्दे | 13-08-1949 | ग्वाली | ग्वाली | 0.00 | 21.13 | 21.13 | 450250 |
| 414 | अल्मोड़ा वन प्रभाग, अल्मोड़ा | जौरासी | कनारीखिल | अल्मोड़ा -45 | स्याल्दे | स्याल्दे | | तामाढौन | तामाढौन | 0.00 | 4.66 | 4.66 | 450251 |
| 415 | अल्मोड़ा वन प्रभाग, अल्मोड़ा | जौरासी | पीपलखाल | अल्मोड़ा -45 | स्याल्दे | स्याल्दे | 01-09-2004 | पीपलखाल | पिपलखाल | 0.00 | 4.22 | 4.22 | 450252 |
| 416 | अल्मोड़ा वन प्रभाग, अल्मोड़ा | जौरासी | तल्ली कन्होणी | अल्मोड़ा -45 | स्याल्दे | स्याल्दे | 21-01-1985 | तल्ली कन्होणी | पिपलखाल | 0.00 | 9.60 | 9.60 | 450253 |
| 417 | अल्मोड़ा वन प्रभाग, अल्मोड़ा | जौरासी | कलझीपा जोशी | अल्मोड़ा -45 | स्याल्दे | स्याल्दे | 08-12-1943 | कलझीपा जोशी | कलझीपा जोशी | 0.00 | 11.61 | 11.61 | 450254 |
| 418 | अल्मोड़ा वन प्रभाग, अल्मोड़ा | जौरासी | महंग्यारी | अल्मोड़ा -45 | स्याल्दे | स्याल्दे | 08-12-1943 | महंग्यारी | महंग्यारी | 0.00 | 10.55 | 10.55 | 450255 |
| 419 | अल्मोड़ा वन प्रभाग, अल्मोड़ा | जौरासी | विरोट | अल्मोड़ा -45 | स्याल्दे | स्याल्दे | 1987 | विरोट | महंग्यारी | 0.00 | 1.55 | 1.55 | 450256 |
| 420 | अल्मोड़ा वन प्रभाग, अल्मोड़ा | जौरासी | गैरखेत | अल्मोड़ा -45 | स्याल्दे | स्याल्दे | 1990 | गैरखेत | कलझीपा जोशी | 0.00 | 2.52 | 2.52 | 450257 |
| 421 | अल्मोड़ा वन प्रभाग, अल्मोड़ा | जौरासी | बोहरागाँव | अल्मोड़ा -45 | स्याल्दे | स्याल्दे | 08-12-1973 | बोहरागाँव | लालनगरी | 0.00 | 17.44 | 17.44 | 450258 |
| 422 | अल्मोड़ा वन प्रभाग, अल्मोड़ा | जौरासी | सनडभीड़ा मध्य लवालबाखाल | अल्मोड़ा -45 | स्याल्दे | स्याल्दे | 20-10-2000 | सनडभीड़ा | सनडभीड़ा | 0.00 | 2.84 | 2.84 | 450259 |
| 423 | अल्मोड़ा वन प्रभाग, अल्मोड़ा | जौरासी | केलानी | अल्मोड़ा -45 | स्याल्दे | स्याल्दे | 17-03-1968 | केलानी | कफलटाना | 0.00 | 28.55 | 28.55 | 450260 |
| 424 | अल्मोड़ा वन प्रभाग, अल्मोड़ा | जौरासी | तालेश्वर | अल्मोड़ा -45 | स्याल्दे | स्याल्दे | 21-11-1976 | तालेश्वर | सुरमोली | 0.00 | 4.50 | 4.50 | 450261 |
| 425 | अल्मोड़ा वन प्रभाग, अल्मोड़ा | जौरासी | नौगाँव | अल्मोड़ा -45 | स्याल्दे | स्याल्दे | 17-09-2004 | नौगाँव | खाल्यौ | 0.00 | 4.69 | 4.69 | 450262 |
| 426 | अल्मोड़ा वन प्रभाग, अल्मोड़ा | जौरासी | भाबर | अल्मोड़ा -45 | स्याल्दे | स्याल्दे | 19-09-2004 | भाबर | मुनानी | 0.00 | 9.71 | 9.71 | 450263 |
| 427 | अल्मोड़ा वन प्रभाग, अल्मोड़ा | जौरासी | घनियाल वल्ला | अल्मोड़ा -45 | स्याल्दे | स्याल्दे | 25-06-1979 | घनियाल वल्ला | घनियाल पल्ला | 0.00 | 9.54 | 9.54 | 450264 |
| 428 | अल्मोड़ा वन प्रभाग, अल्मोड़ा | जौरासी | घनियाल पल्ला | अल्मोड़ा -45 | स्याल्दे | स्याल्दे | 09-02-2004 | घनियाल पल्ला | घनियाल पल्ला | 0.00 | 1.53 | 1.53 | 450265 |
| 429 | अल्मोड़ा वन प्रभाग, अल्मोड़ा | जौरासी | रणपाथर कुलसीरा(जैखाल) | अल्मोड़ा -45 | स्याल्दे | स्याल्दे | 02-02-2002 | कुलसीरा | कुलसीरा | 0.00 | 5.08 | 5.08 | 450266 |

| क्रम संख्या | वन प्रभाग का नाम | राजि का नाम | वन पंचायत का नाम | जनपद का नाम व राष्ट्रीय कोड | तहसील का नाम | विकासखण्ड का नाम | वन पंचायत का गठन वर्ष | राजस्व ग्राम का नाम | ग्राम पंचायत का नाम | वन पंचायत का क्षेत्रफल (हेक्टेयर में) | | | वन पंचायत कोड |
|-------------|------------------------------|-------------|-------------------|-----------------------------|--------------|------------------|-----------------------|---------------------|---------------------|---------------------------------------|----------|---------------|---------------|
| | | | | | | | | | | आरक्षित वन | सिविल वन | कुल क्षेत्रफल | |
| 1 | 2 | 3 | 4 | 5 | 6 | 7 | 8 | 9 | 10 | 11 | 12 | 13 | 14 |
| 430 | अल्मोड़ा वन प्रभाग, अल्मोड़ा | जौरासी | भेलीपार | अल्मोड़ा -45 | स्याल्दे | स्याल्दे | 21-07-1941 | भेलीपार | भेलीपार | 0.00 | 12.20 | 12.20 | 450267 |
| 431 | अल्मोड़ा वन प्रभाग, अल्मोड़ा | जौरासी | भेलीवार | अल्मोड़ा -45 | स्याल्दे | स्याल्दे | 24-01-1939 | भेलीवार | भेलीपार | 0.00 | 4.41 | 4.41 | 450268 |
| 432 | अल्मोड़ा वन प्रभाग, अल्मोड़ा | जौरासी | उप्राडी | अल्मोड़ा -45 | स्याल्दे | स्याल्दे | 22-01-1978 | उप्राडी | उप्राडी | 0.00 | 1.52 | 1.52 | 450269 |
| 433 | अल्मोड़ा वन प्रभाग, अल्मोड़ा | जौरासी | रामसिंह किचार | अल्मोड़ा -45 | स्याल्दे | स्याल्दे | 10-03-2004 | रामसिंह किचार | कुशियाचौन | 0.00 | 2.58 | 2.58 | 450270 |
| 434 | अल्मोड़ा वन प्रभाग, अल्मोड़ा | जौरासी | डढैवाली | अल्मोड़ा -45 | स्याल्दे | स्याल्दे | 25-03-1985 | डढैवाली | गुमटी | 0.00 | 3.36 | 3.36 | 450271 |
| 435 | अल्मोड़ा वन प्रभाग, अल्मोड़ा | जौरासी | गढसारी | अल्मोड़ा -45 | स्याल्दे | स्याल्दे | 10-05-1978 | गढसारी | गढसारी | 0.00 | 48.97 | 48.97 | 450272 |
| 436 | अल्मोड़ा वन प्रभाग, अल्मोड़ा | जौरासी | केलानी | अल्मोड़ा -45 | स्याल्दे | स्याल्दे | 03-03-1948 | केलानी | सीरा | 0.00 | 7.90 | 7.90 | 450273 |
| 437 | अल्मोड़ा वन प्रभाग, अल्मोड़ा | जौरासी | बसई | अल्मोड़ा -45 | स्याल्दे | स्याल्दे | 31-03-1941 | बसई | बसई | 0.00 | 72.00 | 72.00 | 450274 |
| 438 | अल्मोड़ा वन प्रभाग, अल्मोड़ा | जौरासी | कफलगांव | अल्मोड़ा -45 | स्याल्दे | स्याल्दे | 20-11-1978 | कफलगांव | कफलगांव | 0.00 | 101.45 | 101.45 | 450275 |
| 439 | अल्मोड़ा वन प्रभाग, अल्मोड़ा | जौरासी | घटबगड | अल्मोड़ा -45 | स्याल्दे | स्याल्दे | 18-04-1942 | घटबगड | चैक केलानी | 0.00 | 30.76 | 30.76 | 450276 |
| 440 | अल्मोड़ा वन प्रभाग, अल्मोड़ा | जौरासी | सीमगांव | अल्मोड़ा -45 | स्याल्दे | स्याल्दे | 23-11-1965 | सीमगांव | सीमगांव | 0.00 | 3.41 | 3.41 | 450277 |
| 441 | अल्मोड़ा वन प्रभाग, अल्मोड़ा | जौरासी | मसमोली | अल्मोड़ा -45 | स्याल्दे | स्याल्दे | 02-05-1963 | मसमोली | मसमोली | 0.00 | 55.21 | 55.21 | 450278 |
| 442 | अल्मोड़ा वन प्रभाग, अल्मोड़ा | जौरासी | मसमोली चक श्रीगाड | अल्मोड़ा -45 | स्याल्दे | स्याल्दे | 23-01-1956 | मसमोली | मसमोली | 0.00 | 41.28 | 41.28 | 450279 |
| 443 | अल्मोड़ा वन प्रभाग, अल्मोड़ा | जौरासी | दुधोडी बिरखाल | अल्मोड़ा -45 | स्याल्दे | स्याल्दे | 14-02-1977 | दुधोडी बिरखाल | दुधोडी बिरखाल | 0.00 | 60.79 | 60.79 | 450280 |
| 444 | अल्मोड़ा वन प्रभाग, अल्मोड़ा | जौरासी | क्वैराली वल्ली | अल्मोड़ा -45 | चौखुटिया | चौखुटिया | 1978 | क्वैराली वल्ली | क्वैराली | 0.00 | 22.40 | 22.40 | 450281 |
| 445 | अल्मोड़ा वन प्रभाग, अल्मोड़ा | जौरासी | दुलडी | अल्मोड़ा -45 | चौखुटिया | चौखुटिया | 1947 | दुलडी | दुलडी | 0.00 | 0.86 | 0.86 | 450304 |
| 446 | अल्मोड़ा वन प्रभाग, अल्मोड़ा | जौरासी | चक धुधलिया | अल्मोड़ा -45 | चौखुटिया | चौखुटिया | 2004 | चक धुधलिया | नगर पंचायत | 0.00 | 0.84 | 0.84 | 450313 |
| 447 | अल्मोड़ा वन प्रभाग, अल्मोड़ा | जौरासी | सीमा मय चक | अल्मोड़ा -45 | चौखुटिया | चौखुटिया | 1939 | सीमा मयचक | सीमा | 0.00 | 74.39 | 74.39 | 450341 |
| 448 | अल्मोड़ा वन प्रभाग, अल्मोड़ा | जौरासी | खाल्यो | अल्मोड़ा -45 | भिकियासैण | सल्ट | 1949 | खाल्यो | बुंगीधार | 0.00 | 42.11 | 42.11 | 450575 |
| 449 | अल्मोड़ा वन प्रभाग, अल्मोड़ा | जौरासी | गडखेत | अल्मोड़ा -45 | भिकियासैण | सल्ट | 1962 | गडखेत | सबोली | 0.00 | 1.05 | 1.05 | 450576 |
| 450 | अल्मोड़ा वन प्रभाग, अल्मोड़ा | जौरासी | बगड | अल्मोड़ा -45 | भिकियासैण | सल्ट | 1962 | बगड | सबोली | 0.00 | 3.98 | 3.98 | 450577 |
| 451 | अल्मोड़ा वन प्रभाग, अल्मोड़ा | जौरासी | झिमार | अल्मोड़ा -45 | भिकियासैण | सल्ट | 1978 | झिमार | कुन्हील | 0.00 | 4.23 | 4.23 | 450578 |
| 452 | अल्मोड़ा वन प्रभाग, अल्मोड़ा | जौरासी | सनसारी | अल्मोड़ा -45 | भिकियासैण | सल्ट | 2004 | संसारी | टिटोली | 0.00 | 2.41 | 2.41 | 450579 |
| 453 | अल्मोड़ा वन प्रभाग, अल्मोड़ा | जौरासी | कनगडी | अल्मोड़ा -45 | भिकियासैण | सल्ट | 2004 | कनगडी | कनगडी | 0.00 | 1.25 | 1.25 | 450580 |
| 454 | अल्मोड़ा वन प्रभाग, अल्मोड़ा | जौरासी | आमगधेरा | अल्मोड़ा -45 | भिकियासैण | सल्ट | 2004 | आमगधेरा | मणुली | 0.00 | 1.74 | 1.74 | 450581 |
| 455 | अल्मोड़ा वन प्रभाग, अल्मोड़ा | जौरासी | दुगोलीबाग | अल्मोड़ा -45 | भिकियासैण | सल्ट | 1989 | दुगोलीबाग | दुगोलीबाग | 0.00 | 4.80 | 4.80 | 450582 |
| 456 | अल्मोड़ा वन प्रभाग, अल्मोड़ा | जौरासी | हढोली | अल्मोड़ा -45 | भिकियासैण | सल्ट | 2004 | हढोली | मलिहारी | 0.00 | 0.13 | 0.13 | 450583 |

| क्रम संख्या | वन प्रभाग का नाम | राजि का नाम | वन पंचायत का नाम | जनपद का नाम व राष्ट्रीय कोड | तहसील का नाम | विकासखण्ड का नाम | वन पंचायत का गठन वर्ष | राजस्व ग्राम का नाम | ग्राम पंचायत का नाम | वन पंचायत का क्षेत्रफल (हेक्टेयर में) | | | वन पंचायत कोड |
|-------------|------------------------------|-------------|------------------|-----------------------------|--------------|------------------|-----------------------|---------------------|---------------------|---------------------------------------|----------|---------------|---------------|
| | | | | | | | | | | आरक्षित वन | सिविल वन | कुल क्षेत्रफल | |
| 1 | 2 | 3 | 4 | 5 | 6 | 7 | 8 | 9 | 10 | 11 | 12 | 13 | 14 |
| 457 | अल्मोड़ा वन प्रभाग, अल्मोड़ा | जौरासी | खत्याडी मल्ली | अल्मोड़ा -45 | चौखुटिया | चौखुटिया | 1966 | खत्याडी मल्ली | खत्याडी | 0.00 | 57.60 | 57.60 | 450282 |
| 458 | अल्मोड़ा वन प्रभाग, अल्मोड़ा | जौरासी | गजार | अल्मोड़ा -45 | चौखुटिया | चौखुटिया | 1978 | गजार | गजार | 0.00 | 24.20 | 24.20 | 450283 |
| 459 | अल्मोड़ा वन प्रभाग, अल्मोड़ा | जौरासी | टोटनलिया | अल्मोड़ा -45 | चौखुटिया | चौखुटिया | 1978 | टोटनलिया | आगरमनराल | 0.00 | 93.89 | 93.89 | 450284 |
| 460 | अल्मोड़ा वन प्रभाग, अल्मोड़ा | जौरासी | खत्याडी तल्ली | अल्मोड़ा -45 | चौखुटिया | चौखुटिया | 1962 | खत्याडीतल्ली | खत्याडी | 0.00 | 35.21 | 35.21 | 450285 |
| 461 | अल्मोड़ा वन प्रभाग, अल्मोड़ा | जौरासी | फडीका | अल्मोड़ा -45 | चौखुटिया | चौखुटिया | 1978 | फडीका | फडीका | 0.00 | 6.00 | 6.00 | 450287 |
| 462 | अल्मोड़ा वन प्रभाग, अल्मोड़ा | जौरासी | जौरासी | अल्मोड़ा -45 | चौखुटिया | चौखुटिया | 1978 | जौरासी | जाला | 0.00 | 10.40 | 10.40 | 450288 |
| 463 | अल्मोड़ा वन प्रभाग, अल्मोड़ा | जौरासी | जैंटा | अल्मोड़ा -45 | चौखुटिया | चौखुटिया | 1978 | जैंटा | जैंटा | 0.00 | 24.00 | 24.00 | 450289 |
| 464 | अल्मोड़ा वन प्रभाग, अल्मोड़ा | जौरासी | मल्ला मोहणा | अल्मोड़ा -45 | चौखुटिया | चौखुटिया | 1948 | मल्ला मोहणा | मोहणा | 0.00 | 8.93 | 8.93 | 450338 |
| 465 | अल्मोड़ा वन प्रभाग, अल्मोड़ा | जौरासी | चक सिमार | अल्मोड़ा -45 | चौखुटिया | चौखुटिया | 2004 | चक सिमार | कोटयूडा | 0.00 | 1.69 | 1.69 | 450349 |
| 466 | अल्मोड़ा वन प्रभाग, अल्मोड़ा | जौरासी | मल्ली रिखाडी | अल्मोड़ा -45 | चौखुटिया | चौखुटिया | 2003 | मल्लीरिखाडी | सुरनारिखाडी | 0.00 | 8.31 | 8.31 | 450351 |
| 467 | अल्मोड़ा वन प्रभाग, अल्मोड़ा | जौरासी | तल्ली रिखाडी | अल्मोड़ा -45 | चौखुटिया | चौखुटिया | 2003 | तल्लीरिखाडी | तल्लीरिखाडी | 0.00 | 5.60 | 5.60 | 450352 |
| 468 | अल्मोड़ा वन प्रभाग, अल्मोड़ा | अल्मोड़ा | डोल | अल्मोड़ा -45 | रानीखेत | ताड़ीखेत | 1958 | डोल | ग्वैलचौडा | 0.00 | 29.29 | 29.29 | 450218 |
| 469 | अल्मोड़ा वन प्रभाग, अल्मोड़ा | अल्मोड़ा | मटिला | अल्मोड़ा -45 | रानीखेत | ताड़ीखेत | 2001 | मटिला | गनाई | 0.00 | 41.89 | 41.89 | 450219 |
| 470 | अल्मोड़ा वन प्रभाग, अल्मोड़ा | अल्मोड़ा | खरकिया | अल्मोड़ा -45 | रानीखेत | ताड़ीखेत | 2003 | खरकिया | कमेडुवा | 0.00 | 15.30 | 15.30 | 450220 |
| 471 | अल्मोड़ा वन प्रभाग, अल्मोड़ा | अल्मोड़ा | ईनाड़ | अल्मोड़ा -45 | रानीखेत | ताड़ीखेत | 2003 | ईनाड़ | तल्लीरिखाडी | 0.00 | 11.53 | 11.53 | 450221 |
| 472 | अल्मोड़ा वन प्रभाग, अल्मोड़ा | अल्मोड़ा | पनौरा | अल्मोड़ा -45 | रानीखेत | ताड़ीखेत | 2003 | पनौरा | मलौज | 0.00 | 30.00 | 30.00 | 450225 |
| 473 | अल्मोड़ा वन प्रभाग, अल्मोड़ा | अल्मोड़ा | ओलिया गांव | अल्मोड़ा -45 | रानीखेत | ताड़ीखेत | 2003 | ओलिया गांव | मटेला मल्ला | 0.00 | 6.72 | 6.72 | 450232 |
| 474 | अल्मोड़ा वन प्रभाग, अल्मोड़ा | अल्मोड़ा | गडस्यारी | अल्मोड़ा -45 | रानीखेत | ताड़ीखेत | 2003 | गडस्यारी | घोगिया | 0.00 | 21.99 | 21.99 | 450234 |
| 475 | अल्मोड़ा वन प्रभाग, अल्मोड़ा | अल्मोड़ा | सिरोली | अल्मोड़ा -45 | रानीखेत | ताड़ीखेत | 1975 | सिरोली | नाईखोला | 0.00 | 7.61 | 7.61 | 450235 |
| 476 | अल्मोड़ा वन प्रभाग, अल्मोड़ा | अल्मोड़ा | कोटूली | अल्मोड़ा -45 | रानीखेत | ताड़ीखेत | 1998 | कोटूली | चक गाजा | 0.00 | 25.60 | 25.60 | 450236 |
| 477 | अल्मोड़ा वन प्रभाग, अल्मोड़ा | अल्मोड़ा | बेड़गांव | अल्मोड़ा -45 | रानीखेत | ताड़ीखेत | 2003 | बेड़गांव | नैथनागूँठ | 0.00 | 34.19 | 34.19 | 450237 |
| 478 | अल्मोड़ा वन प्रभाग, अल्मोड़ा | अल्मोड़ा | बखीना | अल्मोड़ा -45 | रानीखेत | ताड़ीखेत | 2003 | बखीना | पिनोली | 0.00 | 7.37 | 7.37 | 450238 |
| 479 | अल्मोड़ा वन प्रभाग, अल्मोड़ा | अल्मोड़ा | सिमोड़ा | अल्मोड़ा -45 | रानीखेत | ताड़ीखेत | 2003 | सिमोड़ा | बाडी | 0.00 | 25.93 | 25.93 | 450239 |
| 480 | अल्मोड़ा वन प्रभाग, अल्मोड़ा | अल्मोड़ा | सुनियाकोट | अल्मोड़ा -45 | रानीखेत | ताड़ीखेत | 2003 | सुनियाकोट | किना | 0.00 | 24.65 | 24.65 | 450240 |
| 481 | अल्मोड़ा वन प्रभाग, अल्मोड़ा | अल्मोड़ा | हरडै | अल्मोड़ा -45 | रानीखेत | ताड़ीखेत | 2001 | हरडै | अगीना | 0.00 | 31.08 | 31.08 | 450241 |
| 482 | अल्मोड़ा वन प्रभाग, अल्मोड़ा | अल्मोड़ा | बडसीला | अल्मोड़ा -45 | रानीखेत | ताड़ीखेत | 2003 | बडसीला | हतेला | 0.00 | 5.50 | 5.50 | 450242 |
| 483 | अल्मोड़ा वन प्रभाग, अल्मोड़ा | अल्मोड़ा | सडका | अल्मोड़ा -45 | रानीखेत | ताड़ीखेत | 2003 | सडका | भवोलीचककाडे | 0.00 | 22.38 | 22.38 | 450243 |

| क्रम संख्या | वन प्रभाग का नाम | राजि का नाम | वन पंचायत का नाम | जनपद का नाम व राष्ट्रीय कोड | तहसील का नाम | विकासखण्ड का नाम | वन पंचायत का गठन वर्ष | राजस्व ग्राम का नाम | ग्राम पंचायत का नाम | वन पंचायत का क्षेत्रफल (हेक्टेयर में) | | | वन पंचायत कोड |
|-------------|------------------------------|-------------|------------------|-----------------------------|--------------|------------------|-----------------------|---------------------|---------------------|---------------------------------------|----------|---------------|---------------|
| | | | | | | | | | | आरक्षित वन | सिविल वन | कुल क्षेत्रफल | |
| 1 | 2 | 3 | 4 | 5 | 6 | 7 | 8 | 9 | 10 | 11 | 12 | 13 | 14 |
| 484 | अल्मोड़ा वन प्रभाग, अल्मोड़ा | अल्मोड़ा | गागिल | अल्मोड़ा -45 | सोमेश्वर | हवालबाग | 12-11-1978 | गागिल | बेह | 0.00 | 19.60 | 19.60 | 450376 |
| 485 | अल्मोड़ा वन प्रभाग, अल्मोड़ा | अल्मोड़ा | बेह | अल्मोड़ा -45 | सोमेश्वर | हवालबाग | 09-12-1970 | बेह | बेह | 0.00 | 30.00 | 30.00 | 450377 |
| 486 | अल्मोड़ा वन प्रभाग, अल्मोड़ा | अल्मोड़ा | पिथराड़ | अल्मोड़ा -45 | सोमेश्वर | हवालबाग | 11-05-1982 | पिथराड़ | बडयूड़ा | 0.00 | 19.45 | 19.45 | 450378 |
| 487 | अल्मोड़ा वन प्रभाग, अल्मोड़ा | अल्मोड़ा | वडयूड़ा | अल्मोड़ा -45 | सोमेश्वर | हवालबाग | 15-12-1982 | वडयूड़ा | बडयूड़ा | 0.00 | 9.20 | 9.20 | 450379 |
| 488 | अल्मोड़ा वन प्रभाग, अल्मोड़ा | अल्मोड़ा | भाटन्यालज्यूला | अल्मोड़ा -45 | सोमेश्वर | हवालबाग | 03-05-1943 | भाटन्यालज्यूला | भाटन्यालज्यूला | 0.00 | 42.00 | 42.00 | 450386 |
| 489 | अल्मोड़ा वन प्रभाग, अल्मोड़ा | अल्मोड़ा | भाटगाड़ | अल्मोड़ा -45 | सोमेश्वर | हवालबाग | 03-05-1943 | भाटगाड़ | भाटगाड़ | 0.00 | 88.16 | 88.16 | 450387 |
| 490 | अल्मोड़ा वन प्रभाग, अल्मोड़ा | अल्मोड़ा | पोखरी | अल्मोड़ा -45 | सोमेश्वर | हवालबाग | 21-11-1975 | पोखरी | पोखरी | 0.00 | 16.00 | 16.00 | 450389 |
| 491 | अल्मोड़ा वन प्रभाग, अल्मोड़ा | अल्मोड़ा | सकनियाकोट | अल्मोड़ा -45 | सोमेश्वर | हवालबाग | 19-01-1959 | सकनियाकोट | सकनियाकोट | 0.00 | 33.20 | 33.20 | 450390 |
| 492 | अल्मोड़ा वन प्रभाग, अल्मोड़ा | अल्मोड़ा | तिलौरा | अल्मोड़ा -45 | सोमेश्वर | हवालबाग | 05-05-1978 | तिलौरा | तिलौरा | 0.00 | 4.40 | 4.40 | 450393 |
| 493 | अल्मोड़ा वन प्रभाग, अल्मोड़ा | अल्मोड़ा | थपनियां | अल्मोड़ा -45 | सोमेश्वर | हवालबाग | 11-09-1975 | थपनियां | थपनियां | 0.00 | 16.00 | 16.00 | 450394 |
| 494 | अल्मोड़ा वन प्रभाग, अल्मोड़ा | अल्मोड़ा | सौनकोटली | अल्मोड़ा -45 | सोमेश्वर | ताकुला | 1962 | सौनकोटली | सौनकोटली | 0.00 | 23.00 | 23.00 | 450395 |
| 495 | अल्मोड़ा वन प्रभाग, अल्मोड़ा | अल्मोड़ा | निरई | अल्मोड़ा -45 | सोमेश्वर | ताकुला | 1959 | निरई | निरई | 0.00 | 43.20 | 43.20 | 450396 |
| 496 | अल्मोड़ा वन प्रभाग, अल्मोड़ा | अल्मोड़ा | ओलियागांव | अल्मोड़ा -45 | सोमेश्वर | ताकुला | 1930 | ओलियागांव | ओलियागांव | 0.00 | 1.60 | 1.60 | 450397 |
| 497 | अल्मोड़ा वन प्रभाग, अल्मोड़ा | अल्मोड़ा | पपेरा | अल्मोड़ा -45 | सोमेश्वर | ताकुला | 2004 | पपेरा | सूपाकोट | 0.00 | 16.16 | 16.16 | 450398 |
| 498 | अल्मोड़ा वन प्रभाग, अल्मोड़ा | अल्मोड़ा | बजेल | अल्मोड़ा -45 | सोमेश्वर | ताकुला | 1962 | बजेल | बजेल | 0.00 | 88.68 | 88.68 | 450399 |
| 499 | अल्मोड़ा वन प्रभाग, अल्मोड़ा | अल्मोड़ा | पांया | अल्मोड़ा -45 | सोमेश्वर | ताकुला | 2004 | पांया | पांया | 0.00 | 15.03 | 15.03 | 450400 |
| 500 | अल्मोड़ा वन प्रभाग, अल्मोड़ा | अल्मोड़ा | दुमणगांव | अल्मोड़ा -45 | सोमेश्वर | ताकुला | 2004 | दुमणगांव | दुमणगांव | 0.00 | 2.63 | 2.63 | 450401 |
| 501 | अल्मोड़ा वन प्रभाग, अल्मोड़ा | अल्मोड़ा | सिमखोला | अल्मोड़ा -45 | सोमेश्वर | ताकुला | 1977 | सिमखोला | सिमखोला | 0.00 | 30.00 | 30.00 | 450402 |
| 502 | अल्मोड़ा वन प्रभाग, अल्मोड़ा | अल्मोड़ा | लछमपूर | अल्मोड़ा -45 | सोमेश्वर | ताकुला | 1977 | लछमपूर | सूपाकोट | 0.00 | 47.60 | 47.60 | 450403 |
| 503 | अल्मोड़ा वन प्रभाग, अल्मोड़ा | अल्मोड़ा | ओकाली | अल्मोड़ा -45 | सोमेश्वर | ताकुला | 2004 | ओकाली | पांया | 0.00 | 15.64 | 15.64 | 450404 |
| 504 | अल्मोड़ा वन प्रभाग, अल्मोड़ा | अल्मोड़ा | नौगांवगूठ | अल्मोड़ा -45 | सोमेश्वर | ताकुला | 2004 | नौगांवगूठ | पांया | 0.00 | 2.62 | 2.62 | 450405 |
| 505 | अल्मोड़ा वन प्रभाग, अल्मोड़ा | अल्मोड़ा | खैराकोट | अल्मोड़ा -45 | सोमेश्वर | ताकुला | 1943 | खैराकोट | मझेड़ामाफी | 0.00 | 13.74 | 13.74 | 450410 |
| 506 | अल्मोड़ा वन प्रभाग, अल्मोड़ा | अल्मोड़ा | कलेत | अल्मोड़ा -45 | सोमेश्वर | ताकुला | 1969 | कलेत | ककराड़ | 0.00 | 15.20 | 15.20 | 450415 |
| 507 | अल्मोड़ा वन प्रभाग, अल्मोड़ा | अल्मोड़ा | बछुराड़ी | अल्मोड़ा -45 | सोमेश्वर | ताकुला | 2004 | बछुराड़ी | बछुराड़ी | 0.00 | 17.94 | 17.94 | 450444 |
| 508 | अल्मोड़ा वन प्रभाग, अल्मोड़ा | अल्मोड़ा | नाकोट | अल्मोड़ा -45 | सोमेश्वर | ताकुला | 1978 | नाकोट | नाकोट | 0.00 | 32.40 | 32.40 | 450445 |
| 509 | अल्मोड़ा वन प्रभाग, अल्मोड़ा | अल्मोड़ा | फल्याटी | अल्मोड़ा -45 | सोमेश्वर | ताकुला | 1967 | फल्याटी | चौड़ा | 0.00 | 2.00 | 2.00 | 450447 |
| 510 | अल्मोड़ा वन प्रभाग, अल्मोड़ा | अल्मोड़ा | उदालकोट | अल्मोड़ा -45 | अल्मोड़ा | हवालबाग | 2004 | उदालकोट | उदालकोट | 0.00 | 4.92 | 4.92 | 450590 |

| क्रम संख्या | वन प्रभाग का नाम | राजि का नाम | वन पंचायत का नाम | जनपद का नाम व राष्ट्रीय कोड | तहसील का नाम | विकासखण्ड का नाम | वन पंचायत का गठन वर्ष | राजस्व ग्राम का नाम | ग्राम पंचायत का नाम | वन पंचायत का क्षेत्रफल (हेक्टेयर में) | | | वन पंचायत कोड |
|-------------|------------------------------|-------------|------------------|-----------------------------|--------------|------------------|-----------------------|---------------------|---------------------|---------------------------------------|----------|---------------|---------------|
| | | | | | | | | | | आरक्षित वन | सिविल वन | कुल क्षेत्रफल | |
| 1 | 2 | 3 | 4 | 5 | 6 | 7 | 8 | 9 | 10 | 11 | 12 | 13 | 14 |
| 511 | अल्मोड़ा वन प्रभाग, अल्मोड़ा | अल्मोड़ा | कनखोला | अल्मोड़ा -45 | अल्मोड़ा | हवालबाग | 2004 | कनखोला | कनखोला | 0.00 | 0.83 | 0.83 | 450591 |
| 512 | अल्मोड़ा वन प्रभाग, अल्मोड़ा | अल्मोड़ा | बुधखोला | अल्मोड़ा -45 | अल्मोड़ा | हवालबाग | 2004 | बुधखोला | बुधखोला | 0.00 | 0.06 | 0.06 | 450592 |
| 513 | अल्मोड़ा वन प्रभाग, अल्मोड़ा | अल्मोड़ा | खगमराकोट | अल्मोड़ा -45 | अल्मोड़ा | हवालबाग | 2004 | खगमराकोट | खगमराकोट | 0.00 | 1.12 | 1.12 | 450001 |
| 514 | अल्मोड़ा वन प्रभाग, अल्मोड़ा | अल्मोड़ा | दामूधारा | अल्मोड़ा -45 | अल्मोड़ा | हवालबाग | 2003 | दामूधारा | दामूधारा | 0.00 | 0.30 | 0.30 | 450002 |
| 515 | अल्मोड़ा वन प्रभाग, अल्मोड़ा | अल्मोड़ा | सैकुड़ा | अल्मोड़ा -45 | अल्मोड़ा | हवालबाग | 01.02.2004 | सैकुड़ा | सैकुड़ा | 0.00 | 13.05 | 13.05 | 450003 |
| 516 | अल्मोड़ा वन प्रभाग, अल्मोड़ा | अल्मोड़ा | दुगालखोला | अल्मोड़ा -45 | अल्मोड़ा | हवालबाग | 2004 | दुगालखोला | दुगालखोला | 0.00 | 0.60 | 0.60 | 450004 |
| 517 | अल्मोड़ा वन प्रभाग, अल्मोड़ा | अल्मोड़ा | कुटगोली | अल्मोड़ा -45 | अल्मोड़ा | हवालबाग | 1955 | कुटगोली | कुटगोली | 0.00 | 35.95 | 35.95 | 450005 |
| 518 | अल्मोड़ा वन प्रभाग, अल्मोड़ा | अल्मोड़ा | बल्टा | अल्मोड़ा -45 | अल्मोड़ा | हवालबाग | 2000 | बल्टा | बल्टा | 0.00 | 57.53 | 57.53 | 450006 |
| 519 | अल्मोड़ा वन प्रभाग, अल्मोड़ा | अल्मोड़ा | सैल | अल्मोड़ा -45 | अल्मोड़ा | हवालबाग | 2000 | सैल | सैल | 0.00 | 13.22 | 13.22 | 450007 |
| 520 | अल्मोड़ा वन प्रभाग, अल्मोड़ा | अल्मोड़ा | माट | अल्मोड़ा -45 | अल्मोड़ा | हवालबाग | 2001 | माट | माट | 0.00 | 9.57 | 9.57 | 450008 |
| 521 | अल्मोड़ा वन प्रभाग, अल्मोड़ा | अल्मोड़ा | भल्यूड़ा | अल्मोड़ा -45 | अल्मोड़ा | हवालबाग | 2000 | भल्यूड़ा | भल्यूड़ा | 0.00 | 19.52 | 19.52 | 450009 |
| 522 | अल्मोड़ा वन प्रभाग, अल्मोड़ा | अल्मोड़ा | मल्ला बिनतोला | अल्मोड़ा -45 | अल्मोड़ा | हवालबाग | 2000 | मल्ला बिनतोला | मल्ला बिनतोला | 0.00 | 14.11 | 14.11 | 450010 |
| 523 | अल्मोड़ा वन प्रभाग, अल्मोड़ा | अल्मोड़ा | बल्टा बाडी | अल्मोड़ा -45 | अल्मोड़ा | हवालबाग | 2004 | बल्टा बाडी | बल्टा बाडी | 0.00 | 24.94 | 24.94 | 450011 |
| 524 | अल्मोड़ा वन प्रभाग, अल्मोड़ा | अल्मोड़ा | पंतगॉव | अल्मोड़ा -45 | अल्मोड़ा | ताकुला | 2004 | पंतगॉव | पंतगॉव | 0.00 | 8.70 | 8.70 | 450012 |
| 525 | अल्मोड़ा वन प्रभाग, अल्मोड़ा | अल्मोड़ा | कान्हे चक थलार | अल्मोड़ा -45 | अल्मोड़ा | ताकुला | 2004 | कान्हे चक थलार | कान्हे चक थलार | 0.00 | 9.17 | 9.17 | 450013 |
| 526 | अल्मोड़ा वन प्रभाग, अल्मोड़ा | अल्मोड़ा | मेहरखोला | अल्मोड़ा -45 | अल्मोड़ा | ताकुला | 2004 | मेहरखोला | मेहरखोला | 0.00 | 3.43 | 3.43 | 450014 |
| 527 | अल्मोड़ा वन प्रभाग, अल्मोड़ा | अल्मोड़ा | लोहना | अल्मोड़ा -45 | अल्मोड़ा | ताकुला | 2004 | लोहना | लोहना | 0.00 | 15.17 | 15.17 | 450015 |
| 528 | अल्मोड़ा वन प्रभाग, अल्मोड़ा | अल्मोड़ा | थापला | अल्मोड़ा -45 | अल्मोड़ा | ताकुला | 1976 | थापला | थापला | 0.00 | 16.40 | 16.40 | 450016 |
| 529 | अल्मोड़ा वन प्रभाग, अल्मोड़ा | अल्मोड़ा | चितई तिवाडी | अल्मोड़ा -45 | अल्मोड़ा | हवालबाग | 2004 | चितई तिवाडी | चितई तिवाडी | 0.00 | 7.19 | 7.19 | 450017 |
| 530 | अल्मोड़ा वन प्रभाग, अल्मोड़ा | अल्मोड़ा | सडियापानी | अल्मोड़ा -45 | अल्मोड़ा | हवालबाग | 2004 | सडियापानी | सडियापानी | 0.00 | 2.06 | 2.06 | 450018 |
| 531 | अल्मोड़ा वन प्रभाग, अल्मोड़ा | अल्मोड़ा | पेटशाल बाडी | अल्मोड़ा -45 | अल्मोड़ा | हवालबाग | 2003 | पेटशाल बाडी | पेटशाल बाडी | 0.00 | 2.49 | 2.49 | 450019 |
| 532 | अल्मोड़ा वन प्रभाग, अल्मोड़ा | अल्मोड़ा | डीनापानी स्टेट | अल्मोड़ा -45 | अल्मोड़ा | हवालबाग | 2004 | डीनापानी स्टेट | डीनापानी स्टेट | 0.00 | 0.32 | 0.32 | 450020 |
| 533 | अल्मोड़ा वन प्रभाग, अल्मोड़ा | अल्मोड़ा | तल्ला बिनतोला | अल्मोड़ा -45 | अल्मोड़ा | हवालबाग | 1963 | तल्ला बिनतोला | तल्ला बिनतोला | 0.00 | 7.51 | 7.51 | 450021 |
| 534 | अल्मोड़ा वन प्रभाग, अल्मोड़ा | अल्मोड़ा | चितई पंत | अल्मोड़ा -45 | अल्मोड़ा | हवालबाग | 1975 | चितई पंत | चितई पंत | 0.00 | 10.10 | 10.10 | 450022 |
| 535 | अल्मोड़ा वन प्रभाग, अल्मोड़ा | अल्मोड़ा | मटेना | अल्मोड़ा -45 | अल्मोड़ा | हवालबाग | 1980 | मटेना | मटेना | 0.00 | 13.63 | 13.63 | 450023 |
| 536 | अल्मोड़ा वन प्रभाग, अल्मोड़ा | अल्मोड़ा | सिन्दुरी | अल्मोड़ा -45 | अल्मोड़ा | हवालबाग | 2004 | सिन्दुरी | सिन्दुरी | 0.00 | 2.06 | 2.06 | 450024 |
| 537 | अल्मोड़ा वन प्रभाग, अल्मोड़ा | अल्मोड़ा | कनाप | अल्मोड़ा -45 | अल्मोड़ा | हवालबाग | 2004 | कनाप | कनाप | 0.00 | 0.83 | 0.83 | 450025 |

| क्रम संख्या | वन प्रभाग का नाम | राजि का नाम | वन पंचायत का नाम | जनपद का नाम व राष्ट्रीय कोड | तहसील का नाम | विकासखण्ड का नाम | वन पंचायत का गठन वर्ष | राजस्व ग्राम का नाम | ग्राम पंचायत का नाम | वन पंचायत का क्षेत्रफल (हेक्टेयर में) | | | वन पंचायत कोड |
|-------------|------------------------------|-------------|-------------------|-----------------------------|--------------|------------------|-----------------------|---------------------|---------------------|---------------------------------------|----------|---------------|---------------|
| | | | | | | | | | | आरक्षित वन | सिविल वन | कुल क्षेत्रफल | |
| 1 | 2 | 3 | 4 | 5 | 6 | 7 | 8 | 9 | 10 | 11 | 12 | 13 | 14 |
| 538 | अल्मोड़ा वन प्रभाग, अल्मोड़ा | अल्मोड़ा | चौरा चमडिया | अल्मोड़ा -45 | अल्मोड़ा | हवालबाग | 2004 | चौरा चमडिया | चौरा चमडिया | 0.00 | 0.20 | 0.20 | 450026 |
| 539 | अल्मोड़ा वन प्रभाग, अल्मोड़ा | अल्मोड़ा | कुचर | अल्मोड़ा -45 | अल्मोड़ा | हवालबाग | 2004 | कुचर | कुचर | 0.00 | 2.15 | 2.15 | 450027 |
| 540 | अल्मोड़ा वन प्रभाग, अल्मोड़ा | अल्मोड़ा | नाई ढौल | अल्मोड़ा -45 | अल्मोड़ा | ताकुला | 1978 | नाई ढौल | नाई ढौल | 0.00 | 112.10 | 112.10 | 450028 |
| 541 | अल्मोड़ा वन प्रभाग, अल्मोड़ा | अल्मोड़ा | कलौन चक कलौन | अल्मोड़ा -45 | अल्मोड़ा | भैसियाछाना | 1978 | कलौन चक कलौन | कलौन चक कलौन | 0.00 | 44.11 | 44.11 | 450029 |
| 542 | अल्मोड़ा वन प्रभाग, अल्मोड़ा | अल्मोड़ा | उटिया | अल्मोड़ा -45 | अल्मोड़ा | भैसियाछाना | 2003 | उटिया | उटिया | 0.00 | 30.20 | 30.20 | 450030 |
| 543 | अल्मोड़ा वन प्रभाग, अल्मोड़ा | अल्मोड़ा | पाण्डेतोली | अल्मोड़ा -45 | अल्मोड़ा | भैसियाछाना | 2003 | पाण्डेतोली | पाण्डेतोली | 0.00 | 7.19 | 7.19 | 450031 |
| 544 | अल्मोड़ा वन प्रभाग, अल्मोड़ा | अल्मोड़ा | नौली | अल्मोड़ा -45 | अल्मोड़ा | भैसियाछाना | 2003 | नौली | नौली | 0.00 | 3.59 | 3.59 | 450032 |
| 545 | अल्मोड़ा वन प्रभाग, अल्मोड़ा | अल्मोड़ा | ज्योली | अल्मोड़ा -45 | अल्मोड़ा | हवालबाग | 2003 | ज्योली | ज्योली | 0.00 | 11.66 | 11.66 | 450033 |
| 546 | अल्मोड़ा वन प्रभाग, अल्मोड़ा | अल्मोड़ा | जोश्याना | अल्मोड़ा -45 | अल्मोड़ा | हवालबाग | 2004 | जोश्याना | जोश्याना | 0.00 | 2.51 | 2.51 | 450034 |
| 547 | अल्मोड़ा वन प्रभाग, अल्मोड़ा | अल्मोड़ा | गधोली | अल्मोड़ा -45 | अल्मोड़ा | हवालबाग | 1982 | गधोली | गधोली | 0.00 | 14.97 | 14.97 | 450035 |
| 548 | अल्मोड़ा वन प्रभाग, अल्मोड़ा | अल्मोड़ा | मैचोड | अल्मोड़ा -45 | अल्मोड़ा | हवालबाग | 2004 | मैचोड | मैचोड | 0.00 | 9.97 | 9.97 | 450036 |
| 549 | अल्मोड़ा वन प्रभाग, अल्मोड़ा | अल्मोड़ा | विजेपुर | अल्मोड़ा -45 | अल्मोड़ा | हवालबाग | 1974 | विजेपुर | विजेपुर | 0.00 | 39.09 | 39.09 | 450037 |
| 550 | अल्मोड़ा वन प्रभाग, अल्मोड़ा | अल्मोड़ा | बसर | अल्मोड़ा -45 | अल्मोड़ा | हवालबाग | 1960 | बसर | बसर | 0.00 | 39.20 | 39.20 | 450057 |
| 551 | अल्मोड़ा वन प्रभाग, अल्मोड़ा | अल्मोड़ा | पतलना | अल्मोड़ा -45 | अल्मोड़ा | हवालबाग | 1964 | पतलना | पतलना | 0.00 | 10.65 | 10.65 | 450058 |
| 552 | अल्मोड़ा वन प्रभाग, अल्मोड़ा | अल्मोड़ा | दरमाण | अल्मोड़ा -45 | अल्मोड़ा | हवालबाग | 2004 | दरमाण | दरमाण | 0.00 | 5.32 | 5.32 | 450059 |
| 553 | अल्मोड़ा वन प्रभाग, अल्मोड़ा | अल्मोड़ा | कटारमल | अल्मोड़ा -45 | अल्मोड़ा | हवालबाग | 1960 | कटारमल | कटारमल | 0.00 | 34.47 | 34.47 | 450060 |
| 554 | अल्मोड़ा वन प्रभाग, अल्मोड़ा | अल्मोड़ा | बिमोला | अल्मोड़ा -45 | अल्मोड़ा | हवालबाग | 1977 | बिमोला | बिमोला | 0.00 | 46.69 | 46.69 | 450062 |
| 555 | अल्मोड़ा वन प्रभाग, अल्मोड़ा | अल्मोड़ा | खूंट | अल्मोड़ा -45 | अल्मोड़ा | हवालबाग | 2000 | खूंट | खूंट | 0.00 | 77.19 | 77.19 | 450063 |
| 556 | अल्मोड़ा वन प्रभाग, अल्मोड़ा | अल्मोड़ा | दिलकोट लग्गा टानी | अल्मोड़ा -45 | अल्मोड़ा | हवालबाग | 2004 | दिलकोट लग्गा टानी | दिलकोट लग्गा टानी | 0.00 | 3.11 | 3.11 | 450064 |
| 557 | अल्मोड़ा वन प्रभाग, अल्मोड़ा | अल्मोड़ा | धारी लग्गा गडतीर | अल्मोड़ा -45 | अल्मोड़ा | हवालबाग | 2004 | धारी लग्गा गडतीर | धारी लग्गा गडतीर | 0.00 | 0.24 | 0.24 | 450065 |
| 558 | अल्मोड़ा वन प्रभाग, अल्मोड़ा | अल्मोड़ा | लटवाल गाँव | अल्मोड़ा -45 | अल्मोड़ा | हवालबाग | 2004 | लटवाल गाँव | लटवाल गाँव | 0.00 | 14.87 | 14.87 | 450066 |
| 559 | अल्मोड़ा वन प्रभाग, अल्मोड़ा | अल्मोड़ा | धारी | अल्मोड़ा -45 | अल्मोड़ा | हवालबाग | 2000 | धारी | धारी | 0.00 | 55.38 | 55.38 | 450067 |
| 560 | अल्मोड़ा वन प्रभाग, अल्मोड़ा | अल्मोड़ा | जौलस्वाड | अल्मोड़ा -45 | अल्मोड़ा | हवालबाग | 2004 | जौलस्वाड | जौलस्वाड | 0.00 | 4.75 | 4.75 | 450068 |
| 561 | अल्मोड़ा वन प्रभाग, अल्मोड़ा | अल्मोड़ा | रौन | अल्मोड़ा -45 | अल्मोड़ा | हवालबाग | 1948 | रौन | रौन | 0.00 | 43.48 | 43.48 | 450069 |
| 562 | अल्मोड़ा वन प्रभाग, अल्मोड़ा | अल्मोड़ा | चाण | अल्मोड़ा -45 | अल्मोड़ा | हवालबाग | 2004 | चाण | चाण | 0.00 | 27.40 | 27.40 | 450070 |
| 563 | अल्मोड़ा वन प्रभाग, अल्मोड़ा | अल्मोड़ा | बडगल भट्ट | अल्मोड़ा -45 | अल्मोड़ा | हवालबाग | 1957 | बडगल भट्ट | बडगल भट्ट | 0.00 | 51.30 | 51.30 | 450071 |

| क्रम संख्या | वन प्रभाग का नाम | राजि का नाम | वन पंचायत का नाम | जनपद का नाम व राष्ट्रीय कोड | तहसील का नाम | विकासखण्ड का नाम | वन पंचायत का गठन वर्ष | राजस्व ग्राम का नाम | ग्राम पंचायत का नाम | वन पंचायत का क्षेत्रफल (हेक्टेयर में) | | | वन पंचायत कोड |
|-------------|------------------------------|-------------|------------------|-----------------------------|--------------|------------------|-----------------------|---------------------|---------------------|---------------------------------------|----------|---------------|---------------|
| | | | | | | | | | | आरक्षित वन | सिविल वन | कुल क्षेत्रफल | |
| 1 | 2 | 3 | 4 | 5 | 6 | 7 | 8 | 9 | 10 | 11 | 12 | 13 | 14 |
| 564 | अल्मोड़ा वन प्रभाग, अल्मोड़ा | अल्मोड़ा | धामस | अल्मोड़ा -45 | अल्मोड़ा | हवालबाग | 2004 | धामस | धामस | 0.00 | 12.46 | 12.46 | 450072 |
| 565 | अल्मोड़ा वन प्रभाग, अल्मोड़ा | अल्मोड़ा | बल्सा | अल्मोड़ा -45 | अल्मोड़ा | हवालबाग | 2004 | बल्सा | बल्सा | 0.00 | 5.02 | 5.02 | 450073 |
| 566 | अल्मोड़ा वन प्रभाग, अल्मोड़ा | अल्मोड़ा | ज्यूड चक कफलना | अल्मोड़ा -45 | अल्मोड़ा | हवालबाग | 2003 | ज्यूड चक कफलना | ज्यूड चक कफलना | 0.00 | 30.78 | 30.78 | 450076 |
| 567 | अल्मोड़ा वन प्रभाग, अल्मोड़ा | अल्मोड़ा | टाट | अल्मोड़ा -45 | अल्मोड़ा | हवालबाग | 2004 | टाट | टाट | 0.00 | 29.01 | 29.01 | 450077 |
| 568 | अल्मोड़ा वन प्रभाग, अल्मोड़ा | अल्मोड़ा | डाल | अल्मोड़ा -45 | अल्मोड़ा | हवालबाग | 2003 | डाल | डाल | 0.00 | 205.42 | 205.42 | 450078 |
| 569 | अल्मोड़ा वन प्रभाग, अल्मोड़ा | अल्मोड़ा | सणोली | अल्मोड़ा -45 | अल्मोड़ा | हवालबाग | 2004 | सणोली | सणोली | 0.00 | 8.99 | 8.99 | 450082 |
| 570 | अल्मोड़ा वन प्रभाग, अल्मोड़ा | अल्मोड़ा | छलार मुस्योली | अल्मोड़ा -45 | अल्मोड़ा | हवालबाग | 2004 | छलार मुस्योली | छलार मुस्योली | 0.00 | 1.64 | 1.64 | 450084 |
| 571 | अल्मोड़ा वन प्रभाग, अल्मोड़ा | अल्मोड़ा | हवालबाग साहू | अल्मोड़ा -45 | अल्मोड़ा | हवालबाग | 2004 | हवालबाग साहू | हवालबाग साहू | 0.00 | 0.56 | 0.56 | 450091 |
| 572 | अल्मोड़ा वन प्रभाग, अल्मोड़ा | अल्मोड़ा | हवालबाग हरनाल | अल्मोड़ा -45 | अल्मोड़ा | हवालबाग | 2004 | हवालबाग हरनाल | हवालबाग हरनाल | 0.00 | 2.39 | 2.39 | 450092 |
| 573 | अल्मोड़ा वन प्रभाग, अल्मोड़ा | अल्मोड़ा | घनेली | अल्मोड़ा -45 | अल्मोड़ा | हवालबाग | 2004 | घनेली | घनेली | 0.00 | 11.25 | 11.25 | 450093 |
| 574 | अल्मोड़ा वन प्रभाग, अल्मोड़ा | अल्मोड़ा | उडयारी | अल्मोड़ा -45 | अल्मोड़ा | हवालबाग | 1985 | उडयारी | उडयारी | 0.00 | 6.04 | 6.04 | 450094 |
| 575 | अल्मोड़ा वन प्रभाग, अल्मोड़ा | अल्मोड़ा | हवालबाग बाजार | अल्मोड़ा -45 | अल्मोड़ा | हवालबाग | 2004 | हवालबाग बाजार | हवालबाग बाजार | 0.00 | 0.09 | 0.09 | 450095 |
| 576 | अल्मोड़ा वन प्रभाग, अल्मोड़ा | अल्मोड़ा | ढटवाल गाँव | अल्मोड़ा -45 | अल्मोड़ा | हवालबाग | 2003 | ढटवाल गाँव | ढटवाल गाँव | 0.00 | 32.70 | 32.70 | 450099 |
| 577 | अल्मोड़ा वन प्रभाग, अल्मोड़ा | अल्मोड़ा | सैज | अल्मोड़ा -45 | अल्मोड़ा | हवालबाग | 2001 | सैज | सैज | 0.00 | 21.52 | 21.52 | 450100 |
| 578 | अल्मोड़ा वन प्रभाग, अल्मोड़ा | अल्मोड़ा | सरना | अल्मोड़ा -45 | अल्मोड़ा | हवालबाग | 2004 | सरना | सरना | 0.00 | 16.78 | 16.78 | 450101 |
| 579 | अल्मोड़ा वन प्रभाग, अल्मोड़ा | अल्मोड़ा | पतलिया | अल्मोड़ा -45 | अल्मोड़ा | हवालबाग | 2001 | पतलिया | पतलिया | 0.00 | 20.30 | 20.30 | 450102 |
| 580 | अल्मोड़ा वन प्रभाग, अल्मोड़ा | अल्मोड़ा | रैगल बलम | अल्मोड़ा -45 | अल्मोड़ा | हवालबाग | 1977 | रैगल बलम | रैगल बलम | 0.00 | 47.60 | 47.60 | 450103 |
| 581 | अल्मोड़ा वन प्रभाग, अल्मोड़ा | अल्मोड़ा | कनैली | अल्मोड़ा -45 | अल्मोड़ा | हवालबाग | 2003 | कनैली | कनैली | 0.00 | 12.93 | 12.93 | 450104 |
| 582 | अल्मोड़ा वन प्रभाग, अल्मोड़ा | अल्मोड़ा | कुज्याडी | अल्मोड़ा -45 | अल्मोड़ा | हवालबाग | 2003 | कुज्याडी | कुज्याडी | 0.00 | 5.12 | 5.12 | 450105 |
| 583 | अल्मोड़ा वन प्रभाग, अल्मोड़ा | अल्मोड़ा | दिलकोट | अल्मोड़ा -45 | अल्मोड़ा | हवालबाग | 2003 | दिलकोट | दिलकोट | 0.00 | 1.98 | 1.98 | 450106 |
| 584 | अल्मोड़ा वन प्रभाग, अल्मोड़ा | अल्मोड़ा | खडकूना | अल्मोड़ा -45 | अल्मोड़ा | हवालबाग | 2003 | खडकूना | खडकूना | 0.00 | 4.62 | 4.62 | 450107 |
| 585 | अल्मोड़ा वन प्रभाग, अल्मोड़ा | अल्मोड़ा | बिसरा | अल्मोड़ा -45 | अल्मोड़ा | हवालबाग | 1990 | बिसरा | बिसरा | 0.00 | 25.60 | 25.60 | 450108 |
| 586 | अल्मोड़ा वन प्रभाग, अल्मोड़ा | अल्मोड़ा | ढैली | अल्मोड़ा -45 | अल्मोड़ा | हवालबाग | 1978 | ढैली | ढैली | 0.00 | 21.60 | 21.60 | 450109 |
| 587 | अल्मोड़ा वन प्रभाग, अल्मोड़ा | अल्मोड़ा | क्वैराली | अल्मोड़ा -45 | अल्मोड़ा | हवालबाग | 2000 | क्वैराली | क्वैराली | 0.00 | 17.98 | 17.98 | 450110 |
| 588 | अल्मोड़ा वन प्रभाग, अल्मोड़ा | अल्मोड़ा | स्यूना | अल्मोड़ा -45 | अल्मोड़ा | हवालबाग | 2004 | स्यूना | स्यूना | 0.00 | 16.17 | 16.17 | 450111 |
| 589 | अल्मोड़ा वन प्रभाग, अल्मोड़ा | अल्मोड़ा | कयाला | अल्मोड़ा -45 | अल्मोड़ा | हवालबाग | 20.06.2018 | कयाला | कयाला | 0.00 | 11.76 | 11.76 | 450112 |
| 590 | अल्मोड़ा वन प्रभाग, अल्मोड़ा | अल्मोड़ा | पपोली | अल्मोड़ा -45 | अल्मोड़ा | हवालबाग | 2004 | पपोली | पपोली | 0.00 | 6.62 | 6.62 | 450113 |

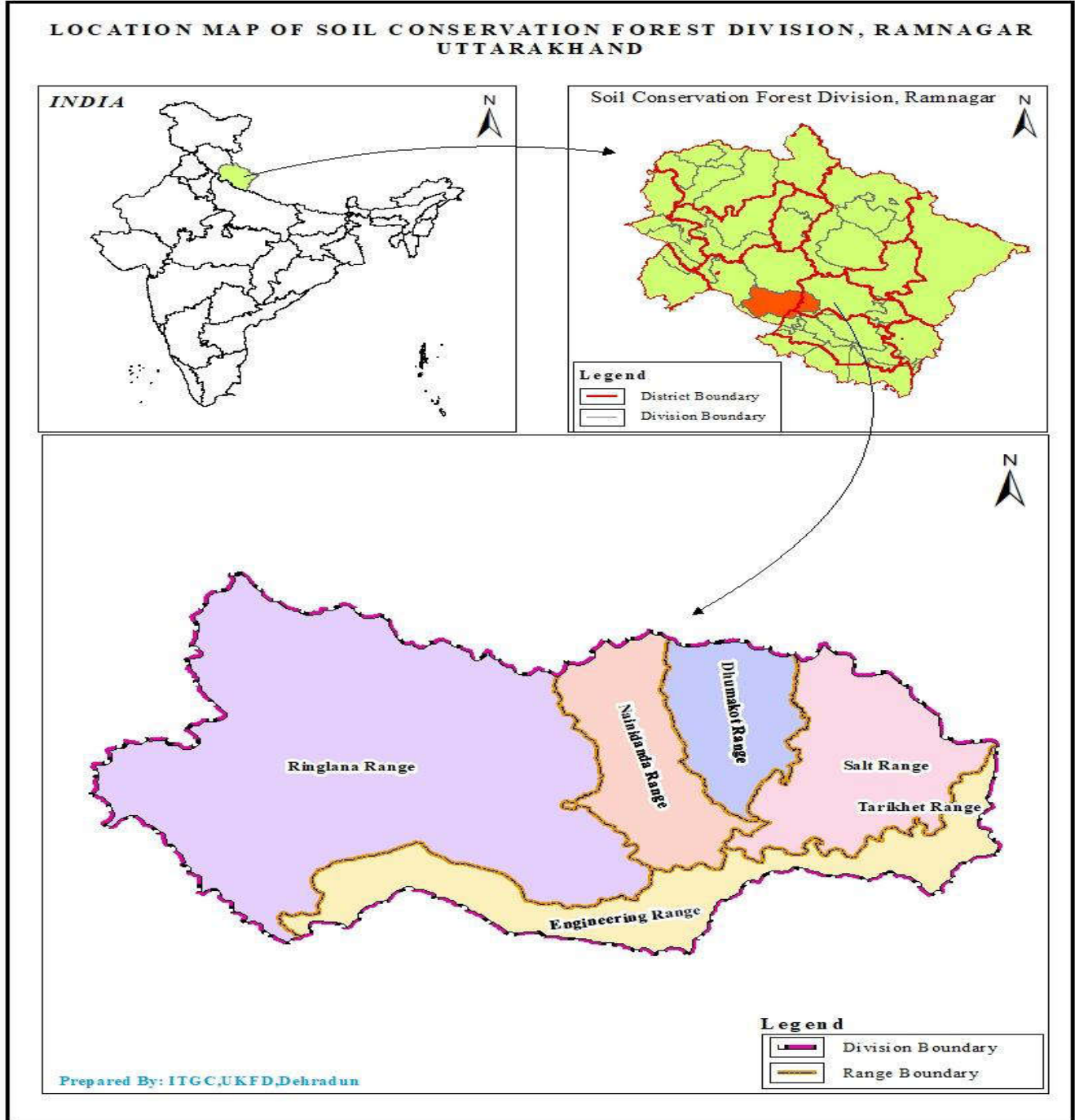
| क्रम संख्या | वन प्रभाग का नाम | राजि का नाम | वन पंचायत का नाम | जनपद का नाम व राष्ट्रीय कोड | तहसील का नाम | विकासखण्ड का नाम | वन पंचायत का गठन वर्ष | राजस्व ग्राम का नाम | ग्राम पंचायत का नाम | वन पंचायत का क्षेत्रफल (हेक्टेयर में) | | | वन पंचायत कोड |
|--------------------------------|------------------------------|-------------|--|-----------------------------|--------------|------------------|-----------------------|---------------------|---------------------|---------------------------------------|----------|---------------|---------------|
| | | | | | | | | | | आरक्षित वन | सिविल वन | कुल क्षेत्रफल | |
| 1 | 2 | 3 | 4 | 5 | 6 | 7 | 8 | 9 | 10 | 11 | 12 | 13 | 14 |
| 591 | अल्मोड़ा वन प्रभाग, अल्मोड़ा | अल्मोड़ा | बंगसर | अल्मोड़ा -45 | अल्मोड़ा | हवालबाग | 2004 | बंगसर | बंगसर | 0.00 | 5.98 | 5.98 | 450114 |
| 592 | अल्मोड़ा वन प्रभाग, अल्मोड़ा | अल्मोड़ा | कलौटिया | अल्मोड़ा -45 | अल्मोड़ा | हवालबाग | 2004 | कलौटिया | कलौटिया | 0.00 | 1.62 | 1.62 | 450115 |
| कुल वन पंचायतों की संख्या= 592 | | | कुल क्षेत्रफल=13135.90 Ha (आरक्षित भूमि/वन= 0.00 Ha, सिविल भूमि/वन= 13135.90 Ha) | | | | | | | | | | |

*स्रोत- अल्मोड़ा वन प्रभाग, अल्मोड़ा के अन्तर्गत आने वाली वन पंचायतों से सम्बन्धित उक्त सूची को जिलाधिकारी अल्मोड़ा से प्राप्त राजस्व अभिलेखों के आंकड़ों के आधार पर संघारित किया गया है।

10.4– अतिरिक्त भूमि संरक्षण वन प्रभाग, रामनगर

वन प्रभाग का गठन व भौगोलिक स्थिति:

अतिरिक्त भूमि संरक्षण वन प्रभाग रामनगर का कार्यक्षेत्र जनपद पौड़ी की तहसील, लैन्सडौन एवं धुमाकोट तथा जनपद अल्मोड़ा की तहसील भिक्यासैण को सम्मिलित करते हुए गढ़वाल वन प्रभाग व अल्मोड़ा वन प्रभाग पर अतिच्छादी है। अतिरिक्त भूमि संरक्षण वन प्रभाग रामनगर का अधिकांश क्षेत्र पौड़ी



जनपद तथा आंशिक क्षेत्र अल्मोड़ा जनपद में पडता है। प्रभाग का मुख्यालय जनपद नैनीताल के रामनगर में स्थित है। जनपद पौड़ी गढ़वाल के तीन विकास खण्ड रिखणीखाल, जयहरीखाल व नैनीडांडा तथा जनपद अल्मोड़ा के सल्ट (मौलेखाल), भिक्यासैण कुल 5 विकासखण्ड वन प्रभाग के कार्यक्षेत्र अन्तर्गत स्थित है। अतिरिक्त भूमि संरक्षण रामनगर वन प्रभाग का गठन शासनादेश संख्या 86/XIV-A-100(1)/1971 दिनांक 06.01.1972 द्वारा किया गया था। यह वन प्रभाग रानीखेत भूमि संरक्षण वन प्रभाग के पुर्नगठन के उपरान्त गठित किया गया था। प्रभाग 29°37' से 30°2' उत्तरी अक्षांश एवं 78°19'13" से 78°43'0" पूर्वी देशान्तर रेखाओं के मध्य स्थित है। प्रभाग की भौगोलिक सीमाओं की स्थिति निम्नवत है।

| | |
|--------|--------------------------------|
| पूर्व | — अल्मोड़ा वन प्रभाग |
| पश्चिम | — लैन्सडौन वन प्रभाग |
| उत्तर | — अल्मोड़ा एवं पौड़ी वन प्रभाग |
| दक्षिण | — नैनीताल एवं रामनगर वन प्रभाग |

क्षेत्रफल का विवरण:

वन प्रभाग के अन्तर्गत कुल 543 वन पंचायतें गठित है, जो जनपद के 05 तहसीलों एवं उप तहसीलों (भिक्यासैण, सल्ट, उ०त० मछोड़, धुमाकोट, लैन्सडौन) एवं 05 विकास खण्डों (सल्ट, भिक्यासैण, नैनीडांडा, जहरीखाल, रिखड़ीखाल) में विस्तारित हैं। अतिरिक्त भूमि संरक्षण रामनगर वन प्रभाग में अवस्थित वन पंचायतों की संख्या तथा क्षेत्रफल का तहसीलवार, विकासखण्डवार तथा राजिवार विवरण निम्न तालिका में दिया गया है—

| तहसील का नाम | विकासखण्ड का नाम | राजि का नाम | वन पंचायतों की संख्या | कुल क्षेत्रफल (है०) |
|-----------------------------|------------------|-------------|-----------------------|---------------------|
| भिक्यासैण | सल्ट | सल्ट | 41 | 586.42 |
| सल्ट | सल्ट | सल्ट | 129 | 3555.81 |
| योग सल्ट रेंज | | | 170 | 4142.23 |
| भिक्यासैण | भिक्यासैण | अभियांत्रिक | 9 | 119.98 |
| उ०त०मछोड़ | सल्ट | अभियांत्रिक | 41 | 1135.20 |
| सल्ट | सल्ट | अभियांत्रिक | 4 | 11.19 |
| योग अभियांत्रिक रेंज | | | 54 | 1266.37 |
| धुमाकोट | नैनीडांडा | धुमाकोट | 105 | 2348.994 |
| योग धुमाकोट रेंज | | | 105 | 2348.994 |
| लैन्सडौन | जयहरीखाल | रिंगलाना | 43 | 1010.453 |
| रिखड़ीखाल | रिखड़ीखाल | रिंगलाना | 72 | 4017.725 |
| योग नैनीडांडा रेंज | | | 115 | 5028.178 |
| धुमाकोट | नैनीडांडा | नैनीडांडा | 99 | 2799.317 |
| योग रिंगलाना रेंज | | | 99 | 2799.317 |
| कुल योग | | | 543 | 15585.089 |

वन्य जीवों एवं वनस्पतियों का विवरण:

समुद्रतल से ऊँचाई, ढाल, अभिमुख तथा जलवायु की विषमता एवं वनों के प्रकार एवं घनत्व में पर्याप्त भिन्नता के कारण प्रभाग में विविध प्रकार के वन्यजन्तु पाये जाते हैं। वृक्षों में चीड़, तुन, उतीस, आँवला, अखरोट, अंगू, अमलतास, अन्जीर/बेड़ू, अँयार,आम, कचनार/कवैराल, कन्जू, कौल, खड़िक, खुमानी, चमखड़िक, खैर, गड़-पापड़ी तिरू, काफल, ककरा/काकड़, गरूड़, देवदार, दालचीनी/तेजपात,

धौड़ी, गुटेल, च्यूरा, जामुन, रीठा, तिमला, पांगर, कौंचुल, खुमानी, बुरांश, बांज, बहेड़ा, फल्दू, बरगद, फल्योट, सेमल, भीमल, हिसालू, अगासी, गुलमोहन, विदेशी सुरई, यूकेलिप्टस, जकरैन्डा, शीशम, सागौन, हरड़, साल, सिल्वर ओक आदि प्रभाग के पंचायती/सिविल वनों में मुख्यतः पायी जाती है। स्तनपोषी वन्यजीवों में गुलदार, भालू, काकड़, खरगोश, गीदड़, घुरड़, चीतल, सांभर, पाड़ा, नीलगाय, बन्दर, नेवला, लकड़बग्घा, लोमड़ी सुअर, सेही, हाथी आदि पक्षी उल्लू, कलीज, कबूतर, कठफोडवा, कौवा, गिद्ध, कोयल, चाही, चकोर, नीलकंठ, बगुला, तोता, जंगली मुर्गी, बटेर आदि, सरीसृप अजगर, करैत, नाग, मगर, घडियाल, सांप, धामन आदि प्रजातियों मुख्य रूप से पायी जाती है।



वन पंचायत निर्देशिका- *अतिरिक्त भूमि संरक्षण वन प्रभाग, रामनगर

| क्रम संख्या | वन प्रभाग का नाम | राजि का नाम | वन पंचायत का नाम | जनपद का नाम व राष्ट्रीय कोड | तहसील का नाम | विकासखण्ड का नाम | वन पंचायत का गठन वर्ष | राजस्व ग्राम का नाम | ग्राम पंचायत का नाम | वन पंचायत का क्षेत्रफल (हेक्टेयर में) | | | वन पंचायत कोड |
|-------------|---|-------------|-------------------|-----------------------------|--------------|------------------|-----------------------|---------------------|---------------------|---------------------------------------|----------|---------------|---------------|
| | | | | | | | | | | आरक्षित वन | सिविल वन | कुल क्षेत्रफल | |
| 1 | 2 | 3 | 4 | 5 | 6 | 7 | 8 | 9 | 10 | 11 | 12 | 13 | 14 |
| 1 | अतिरिक्त भूमि संरक्षण वन प्रभाग, रामनगर | अभियांत्रिक | हनेडी | अल्मोड़ा -45 | उपतहसील मछोड | सल्ट | 2005 | हनेडी | नगचूला | 0.00 | 16.30 | 16.30 | 451866 |
| 2 | अतिरिक्त भूमि संरक्षण वन प्रभाग, रामनगर | अभियांत्रिक | बेववमनगांव | अल्मोड़ा -45 | उपतहसील मछोड | सल्ट | 1994 | बेव वमनगांव | बेव वमनगांव | 0.00 | 13.36 | 13.36 | 451867 |
| 3 | अतिरिक्त भूमि संरक्षण वन प्रभाग, रामनगर | अभियांत्रिक | नगचूला | अल्मोड़ा -45 | उपतहसील मछोड | सल्ट | 2004 | नगचूला | नगचूला | 0.00 | 1.57 | 1.57 | 451868 |
| 4 | अतिरिक्त भूमि संरक्षण वन प्रभाग, रामनगर | अभियांत्रिक | सौखती | अल्मोड़ा -45 | उपतहसील मछोड | सल्ट | 1962 | सौखती | सौखती | 0.00 | 98.54 | 98.54 | 451869 |
| 5 | अतिरिक्त भूमि संरक्षण वन प्रभाग, रामनगर | अभियांत्रिक | कोटली तल्ली ,चरवण | अल्मोड़ा -45 | उपतहसील मछोड | सल्ट | 1949 | कोटली तल्ली चरवण | कोटली तल्ली चरवण | 0.00 | 53.42 | 53.42 | 451870 |
| 6 | अतिरिक्त भूमि संरक्षण वन प्रभाग, रामनगर | अभियांत्रिक | कोटली मल्ली | अल्मोड़ा -45 | उपतहसील मछोड | सल्ट | 1949 | कोटली मल्ली | कोटली मल्ली | 0.00 | 23.88 | 23.88 | 451871 |
| 7 | अतिरिक्त भूमि संरक्षण वन प्रभाग, रामनगर | अभियांत्रिक | मिझौड़ा | अल्मोड़ा -45 | उपतहसील मछोड | सल्ट | 1991 | मिझौड़ा | मिझौड़ा | 0.00 | 3.24 | 3.24 | 451872 |
| 8 | अतिरिक्त भूमि संरक्षण वन प्रभाग, रामनगर | अभियांत्रिक | आमडाली | अल्मोड़ा -45 | उपतहसील मछोड | सल्ट | 1991 | आमडाली | नगचूला | 0.00 | 6.68 | 6.68 | 451873 |
| 9 | अतिरिक्त भूमि संरक्षण वन प्रभाग, रामनगर | अभियांत्रिक | मैदडी | अल्मोड़ा -45 | उपतहसील मछोड | सल्ट | 1962 | मैदडी | बमौड़ा | 0.00 | 21.85 | 21.85 | 451874 |
| 10 | अतिरिक्त भूमि संरक्षण वन प्रभाग, रामनगर | अभियांत्रिक | धरखेतू | अल्मोड़ा -45 | उपतहसील मछोड | सल्ट | 1949 | धरखेतू | धरखेतू | 0.00 | 17.81 | 17.81 | 451875 |
| 11 | अतिरिक्त भूमि संरक्षण वन प्रभाग, रामनगर | अभियांत्रिक | दुंगरिया सेरा | अल्मोड़ा -45 | उपतहसील मछोड | सल्ट | 1948 | दुंगरिया सेरा | कोटलीमल्ली | 0.00 | 40.47 | 40.47 | 451876 |
| 12 | अतिरिक्त भूमि संरक्षण वन प्रभाग, रामनगर | अभियांत्रिक | खटोली | अल्मोड़ा -45 | उपतहसील मछोड | सल्ट | 1937 | खटोली | खटोली | 0.00 | 21.85 | 21.85 | 451877 |
| 13 | अतिरिक्त भूमि संरक्षण वन प्रभाग, रामनगर | अभियांत्रिक | दरमोली | अल्मोड़ा -45 | उपतहसील मछोड | सल्ट | 2004 | दरमोली | दरमोली | 0.00 | 0.63 | 0.63 | 451878 |
| 14 | अतिरिक्त भूमि संरक्षण वन प्रभाग, रामनगर | अभियांत्रिक | बमौड़ा | अल्मोड़ा -45 | उपतहसील मछोड | सल्ट | 1988 | बमौड़ा | डुंगरी | 0.00 | 22.66 | 22.66 | 451879 |
| 15 | अतिरिक्त भूमि संरक्षण वन प्रभाग, रामनगर | अभियांत्रिक | डुंगरी | अल्मोड़ा -45 | उपतहसील मछोड | सल्ट | 1949 | डुंगरी | डुंगरी | 0.00 | 23.06 | 23.06 | 451880 |
| 16 | अतिरिक्त भूमि संरक्षण वन प्रभाग, रामनगर | अभियांत्रिक | तराडी | अल्मोड़ा -45 | उपतहसील मछोड | सल्ट | 1949 | तराडी | तराडी | 0.00 | 104.31 | 104.31 | 451881 |
| 17 | अतिरिक्त भूमि संरक्षण वन प्रभाग, रामनगर | अभियांत्रिक | जिहाड़ | अल्मोड़ा -45 | उपतहसील मछोड | सल्ट | 1958 | जिहाड़ | जिहाड़ | 0.00 | 30.76 | 30.76 | 451882 |
| 18 | अतिरिक्त भूमि संरक्षण वन प्रभाग, रामनगर | अभियांत्रिक | तया | अल्मोड़ा -45 | उपतहसील मछोड | सल्ट | 1957 | तया | तया | 0.00 | 21.04 | 21.04 | 451883 |
| 19 | अतिरिक्त भूमि संरक्षण वन प्रभाग, रामनगर | अभियांत्रिक | दयोरडी | अल्मोड़ा -45 | उपतहसील मछोड | सल्ट | 1953 | दयोरडी | दयोरडी | 0.00 | 43.30 | 43.30 | 451884 |
| 20 | अतिरिक्त भूमि संरक्षण वन प्रभाग, रामनगर | अभियांत्रिक | डांग कड़ाकोटी | अल्मोड़ा -45 | उपतहसील मछोड | सल्ट | 1948 | डांग कड़ाकोटी | डांग कड़ाकोटी | 0.00 | 1.45 | 1.45 | 451885 |
| 21 | अतिरिक्त भूमि संरक्षण वन प्रभाग, रामनगर | अभियांत्रिक | हरड़ा तडियाल | अल्मोड़ा -45 | उपतहसील मछोड | सल्ट | 2004 | हरड़ा तडियाल | हरड़ा तडियाल | 0.00 | 2.01 | 2.01 | 451886 |
| 22 | अतिरिक्त भूमि संरक्षण वन प्रभाग, रामनगर | अभियांत्रिक | रतनकोट | अल्मोड़ा -45 | उपतहसील मछोड | सल्ट | 2004 | रतनकोट | हरड़ा तडियाल | 0.00 | 1.16 | 1.16 | 451887 |
| 23 | अतिरिक्त भूमि संरक्षण वन प्रभाग, रामनगर | अभियांत्रिक | तोल्यो | अल्मोड़ा -45 | उपतहसील मछोड | सल्ट | 1977 | तोल्यो | तोल्यो | 0.00 | 39.05 | 39.05 | 451888 |
| 24 | अतिरिक्त भूमि संरक्षण वन प्रभाग, रामनगर | अभियांत्रिक | कोठलगांव | अल्मोड़ा -45 | उपतहसील मछोड | सल्ट | 1952 | कोठलगांव | कोठलगांव | 0.00 | 1.62 | 1.62 | 451889 |
| 25 | अतिरिक्त भूमि संरक्षण वन प्रभाग, रामनगर | अभियांत्रिक | पिनाकोट | अल्मोड़ा -45 | उपतहसील मछोड | सल्ट | 1947 | पिनाकोट | पिनाकोट | 0.00 | 4.53 | 4.53 | 451890 |
| 26 | अतिरिक्त भूमि संरक्षण वन प्रभाग, रामनगर | अभियांत्रिक | नेवलगांव | अल्मोड़ा -45 | उपतहसील मछोड | सल्ट | 1949 | नेवलगांव | नेवलगांव | 0.00 | 57.04 | 57.04 | 451891 |
| 27 | अतिरिक्त भूमि संरक्षण वन प्रभाग, रामनगर | अभियांत्रिक | मिझौली | अल्मोड़ा -45 | उपतहसील मछोड | सल्ट | 2000 | मिझौली | नेवलगांव | 0.00 | 20.38 | 20.38 | 451892 |
| 28 | अतिरिक्त भूमि संरक्षण वन प्रभाग, रामनगर | अभियांत्रिक | बौडतल्ला | अल्मोड़ा -45 | उपतहसील मछोड | सल्ट | 1983 | बौडतल्ला | बौडतल्ला | 0.00 | 79.76 | 79.76 | 451893 |
| 29 | अतिरिक्त भूमि संरक्षण वन प्रभाग, रामनगर | अभियांत्रिक | टोटाम | अल्मोड़ा -45 | उपतहसील मछोड | सल्ट | 1994 | टोटाम | टोटाम | 0.00 | 29.95 | 29.95 | 451894 |
| 30 | अतिरिक्त भूमि संरक्षण वन प्रभाग, रामनगर | अभियांत्रिक | खोल्यो क्यारी | अल्मोड़ा -45 | उपतहसील मछोड | सल्ट | 1999 | खोल्यो क्यारी | खोल्यो क्यारी | 0.00 | 102.31 | 102.31 | 451895 |
| 31 | अतिरिक्त भूमि संरक्षण वन प्रभाग, रामनगर | अभियांत्रिक | बगडियासैण | अल्मोड़ा -45 | उपतहसील मछोड | सल्ट | 2003 | बगडियासैण | बगडियासैण | 0.00 | 17.17 | 17.17 | 451896 |
| 32 | अतिरिक्त भूमि संरक्षण वन प्रभाग, रामनगर | अभियांत्रिक | बडैत | अल्मोड़ा -45 | उपतहसील मछोड | सल्ट | 1963 | बडैत | बडैत | 0.00 | 13.76 | 13.76 | 451897 |
| 33 | अतिरिक्त भूमि संरक्षण वन प्रभाग, रामनगर | अभियांत्रिक | अजोली मल्ली | अल्मोड़ा -45 | उपतहसील मछोड | सल्ट | 1990 | अजोली मल्ली | अजोली मल्ली | 0.00 | 18.62 | 18.62 | 451898 |

| क्रम संख्या | वन प्रभाग का नाम | राजि का नाम | वन पंचायत का नाम | जनपद का नाम व राष्ट्रीय कोड | तहसील का नाम | विकासखण्ड का नाम | वन पंचायत का गठन वर्ष | राजस्व ग्राम का नाम | ग्राम पंचायत का नाम | वन पंचायत का क्षेत्रफल (हेक्टेयर में) | | | वन पंचायत कोड |
|-------------|---|-------------|------------------|-----------------------------|--------------|------------------|-----------------------|---------------------|---------------------|---------------------------------------|----------|---------------|---------------|
| | | | | | | | | | | आरक्षित वन | सिविल वन | कुल क्षेत्रफल | |
| 1 | 2 | 3 | 4 | 5 | 6 | 7 | 8 | 9 | 10 | 11 | 12 | 13 | 14 |
| 34 | अतिरिक्त भूमि संरक्षण वन प्रभाग, रामनगर | अभियांत्रिक | अजोली तल्ली | अल्मोड़ा -45 | उपतहसील मछोड | सल्ट | 1948 | अजोली तल्ली | अजोली तल्ली | 0.00 | 45.01 | 45.01 | 451899 |
| 35 | अतिरिक्त भूमि संरक्षण वन प्रभाग, रामनगर | अभियांत्रिक | धेड़ी | अल्मोड़ा -45 | उपतहसील मछोड | सल्ट | 2004 | धेड़ी | भकराकोट | 0.00 | 8.39 | 8.39 | 451900 |
| 36 | अतिरिक्त भूमि संरक्षण वन प्रभाग, रामनगर | अभियांत्रिक | उनियाल गांव | अल्मोड़ा -45 | उपतहसील मछोड | सल्ट | 1983 | उनियाल गांव | भकराकोट | 0.00 | 31.77 | 31.77 | 451901 |
| 37 | अतिरिक्त भूमि संरक्षण वन प्रभाग, रामनगर | अभियांत्रिक | भेलगांव | अल्मोड़ा -45 | उपतहसील मछोड | सल्ट | 2000 | भेलगांव | भकराकोट | 0.00 | 21.75 | 21.75 | 451902 |
| 38 | अतिरिक्त भूमि संरक्षण वन प्रभाग, रामनगर | अभियांत्रिक | अछरोन तल्ला | अल्मोड़ा -45 | उपतहसील मछोड | सल्ट | 2004 | अछरोन तल्ला | अछरोन मल्ला | 0.00 | 8.49 | 8.49 | 451903 |
| 39 | अतिरिक्त भूमि संरक्षण वन प्रभाग, रामनगर | अभियांत्रिक | अछरोन मल्ला | अल्मोड़ा -45 | उपतहसील मछोड | सल्ट | 1987 | अछरोन मल्ला | अछरोन मल्ला | 0.00 | 20.69 | 20.69 | 451904 |
| 40 | अतिरिक्त भूमि संरक्षण वन प्रभाग, रामनगर | अभियांत्रिक | तड़म | अल्मोड़ा -45 | उपतहसील मछोड | सल्ट | 1978 | तड़म | तड़म | 0.00 | 24.68 | 24.68 | 451905 |
| 41 | अतिरिक्त भूमि संरक्षण वन प्रभाग, रामनगर | अभियांत्रिक | दणास | अल्मोड़ा -45 | उपतहसील मछोड | सल्ट | 2000 | दणास | भकराकोट | 0.00 | 20.93 | 20.93 | 451906 |
| 42 | अतिरिक्त भूमि संरक्षण वन प्रभाग, रामनगर | अभियांत्रिक | कोटली | अल्मोड़ा -45 | भिकियासैण | भिकियासैण | 1961 | कोटली | थापला | 0.00 | 21.15 | 21.15 | 451907 |
| 43 | अतिरिक्त भूमि संरक्षण वन प्रभाग, रामनगर | अभियांत्रिक | इनोली | अल्मोड़ा -45 | भिकियासैण | भिकियासैण | 1975 | इनोली | इनोली | 0.00 | 28.32 | 28.32 | 451908 |
| 44 | अतिरिक्त भूमि संरक्षण वन प्रभाग, रामनगर | अभियांत्रिक | थापला | अल्मोड़ा -45 | भिकियासैण | भिकियासैण | 2000 | थापला | थापला | 0.00 | 10.88 | 10.88 | 451909 |
| 45 | अतिरिक्त भूमि संरक्षण वन प्रभाग, रामनगर | अभियांत्रिक | नौगाँव | अल्मोड़ा -45 | भिकियासैण | भिकियासैण | 1989 | नौगाँव | थापला | 0.00 | 7.79 | 7.79 | 451910 |
| 46 | अतिरिक्त भूमि संरक्षण वन प्रभाग, रामनगर | अभियांत्रिक | पिपलगांव | अल्मोड़ा -45 | भिकियासैण | भिकियासैण | 2004 | पिपलगांव | पिपलगांव | 0.00 | 1.50 | 1.50 | 451911 |
| 47 | अतिरिक्त भूमि संरक्षण वन प्रभाग, रामनगर | अभियांत्रिक | चनुली | अल्मोड़ा -45 | भिकियासैण | भिकियासैण | 2004 | चनुली | चनुली | 0.00 | 16.81 | 16.81 | 451912 |
| 48 | अतिरिक्त भूमि संरक्षण वन प्रभाग, रामनगर | अभियांत्रिक | कोटा गिवाई | अल्मोड़ा -45 | भिकियासैण | भिकियासैण | 2004 | कोटा गिवाई | पिपलगांव | 0.00 | 1.68 | 1.68 | 451913 |
| 49 | अतिरिक्त भूमि संरक्षण वन प्रभाग, रामनगर | अभियांत्रिक | सर्लाणी | अल्मोड़ा -45 | भिकियासैण | भिकियासैण | 2004 | सर्लाणी | पिपलगांव | 0.00 | 15.83 | 15.83 | 451914 |
| 50 | अतिरिक्त भूमि संरक्षण वन प्रभाग, रामनगर | अभियांत्रिक | सरपटा | अल्मोड़ा -45 | भिकियासैण | भिकियासैण | 2004 | सरपटा | चनुली | 0.00 | 16.01 | 16.01 | 451915 |
| 51 | अतिरिक्त भूमि संरक्षण वन प्रभाग, रामनगर | अभियांत्रिक | सांकर | अल्मोड़ा -45 | सल्ट | सल्ट | 2003 | सांकर | जमरिया | 0.00 | 4.12 | 4.12 | 451916 |
| 52 | अतिरिक्त भूमि संरक्षण वन प्रभाग, रामनगर | अभियांत्रिक | जमरिया | अल्मोड़ा -45 | सल्ट | सल्ट | 2004 | जमरिया | जमरिया | 0.00 | 1.14 | 1.14 | 451917 |
| 53 | अतिरिक्त भूमि संरक्षण वन प्रभाग, रामनगर | अभियांत्रिक | बलूली | अल्मोड़ा -45 | सल्ट | सल्ट | 2004 | बलूली | जमरिया | 0.00 | 5.33 | 5.33 | 451918 |
| 54 | अतिरिक्त भूमि संरक्षण वन प्रभाग, रामनगर | अभियांत्रिक | वनघट | अल्मोड़ा -45 | सल्ट | सल्ट | 2004 | वनघट | जमरिया | 0.00 | 0.60 | 0.60 | 451919 |
| 55 | अतिरिक्त भूमि संरक्षण वन प्रभाग, रामनगर | सल्ट | बिजखोली | अल्मोड़ा -45 | भिकियासैण | सल्ट | 1949 | नैनवालपाली | नैनवालपाली | 0.00 | 9.45 | 9.45 | 451920 |
| 56 | अतिरिक्त भूमि संरक्षण वन प्रभाग, रामनगर | सल्ट | नैनवालपाली | अल्मोड़ा -45 | भिकियासैण | सल्ट | 1949 | नैनवालपाली | नैनवालपाली | 0.00 | 18.53 | 18.53 | 451921 |
| 57 | अतिरिक्त भूमि संरक्षण वन प्रभाग, रामनगर | सल्ट | मणुली | अल्मोड़ा -45 | भिकियासैण | सल्ट | 1963 | मणुली | मणुली | 0.00 | 18.62 | 18.62 | 451922 |
| 58 | अतिरिक्त भूमि संरक्षण वन प्रभाग, रामनगर | सल्ट | नैल | अल्मोड़ा -45 | भिकियासैण | सल्ट | 1979 | नैल | कनगड़ी | 0.00 | 3.40 | 3.40 | 451923 |
| 59 | अतिरिक्त भूमि संरक्षण वन प्रभाग, रामनगर | सल्ट | उजराड | अल्मोड़ा -45 | भिकियासैण | सल्ट | 1943 | उजराड | उजराड | 0.00 | 16.77 | 16.77 | 451924 |
| 60 | अतिरिक्त भूमि संरक्षण वन प्रभाग, रामनगर | सल्ट | सैणमानुर | अल्मोड़ा -45 | भिकियासैण | सल्ट | 1962 | सैणमानुर | सैणमानुर | 0.00 | 47.63 | 47.63 | 451925 |
| 61 | अतिरिक्त भूमि संरक्षण वन प्रभाग, रामनगर | सल्ट | घांधली | अल्मोड़ा -45 | भिकियासैण | सल्ट | 1964 | घांधली | कोटाझिमार | 0.00 | 2.10 | 2.10 | 451926 |
| 62 | अतिरिक्त भूमि संरक्षण वन प्रभाग, रामनगर | सल्ट | मलिहारी | अल्मोड़ा -45 | भिकियासैण | सल्ट | 1964 | मलिहारी | मलिहारी | 0.00 | 8.75 | 8.75 | 451927 |
| 63 | अतिरिक्त भूमि संरक्षण वन प्रभाग, रामनगर | सल्ट | सनणा | अल्मोड़ा -45 | भिकियासैण | सल्ट | 1978 | सनणा | कनैणा | 0.00 | 7.88 | 7.88 | 451928 |
| 64 | अतिरिक्त भूमि संरक्षण वन प्रभाग, रामनगर | सल्ट | खल्टा | अल्मोड़ा -45 | भिकियासैण | सल्ट | 1989 | खल्टा | सैणमानुर | 0.00 | 9.23 | 9.23 | 451929 |
| 65 | अतिरिक्त भूमि संरक्षण वन प्रभाग, रामनगर | सल्ट | मजगाँव | अल्मोड़ा -45 | भिकियासैण | सल्ट | 1992 | मजगाँव | दुगौलीबाग | 0.00 | 11.80 | 11.80 | 451930 |
| 66 | अतिरिक्त भूमि संरक्षण वन प्रभाग, रामनगर | सल्ट | नहरो | अल्मोड़ा -45 | भिकियासैण | सल्ट | 1994 | नहरो | सैणमानुर | 0.00 | 10.24 | 10.24 | 451931 |
| 67 | अतिरिक्त भूमि संरक्षण वन प्रभाग, रामनगर | सल्ट | कुम्हना | अल्मोड़ा -45 | भिकियासैण | सल्ट | 2000 | कुम्हना | कनैणा | 0.00 | 3.67 | 3.67 | 451932 |

| क्रम संख्या | वन प्रभाग का नाम | राजि का नाम | वन पंचायत का नाम | जनपद का नाम व राष्ट्रीय कोड | तहसील का नाम | विकासखण्ड का नाम | वन पंचायत का गठन वर्ष | राजस्व ग्राम का नाम | ग्राम पंचायत का नाम | वन पंचायत का क्षेत्रफल (हेक्टेयर में) | | | वन पंचायत कोड |
|-------------|---|-------------|------------------|-----------------------------|--------------|------------------|-----------------------|---------------------|---------------------|---------------------------------------|----------|---------------|---------------|
| | | | | | | | | | | आरक्षित वन | सिविल वन | कुल क्षेत्रफल | |
| 1 | 2 | 3 | 4 | 5 | 6 | 7 | 8 | 9 | 10 | 11 | 12 | 13 | 14 |
| 68 | अतिरिक्त भूमि संरक्षण वन प्रभाग, रामनगर | सल्ट | कोटाशिमार | अल्मोड़ा -45 | भिकियासैण | सल्ट | 2003 | कोटाशिमार | कोटाशिमार | 0.00 | 10.77 | 10.77 | 451933 |
| 69 | अतिरिक्त भूमि संरक्षण वन प्रभाग, रामनगर | सल्ट | नहाड | अल्मोड़ा -45 | भिकियासैण | सल्ट | 2003 | नहाड | कनैणा | 0.00 | 2.44 | 2.44 | 451934 |
| 70 | अतिरिक्त भूमि संरक्षण वन प्रभाग, रामनगर | सल्ट | क्वैरला | अल्मोड़ा -45 | भिकियासैण | सल्ट | 2004 | क्वैरला | दन्चूडा | 0.00 | 0.24 | 0.24 | 451935 |
| 71 | अतिरिक्त भूमि संरक्षण वन प्रभाग, रामनगर | सल्ट | तोली | अल्मोड़ा -45 | भिकियासैण | सल्ट | 2004 | तोली | मलिहारी | 0.00 | 3.49 | 3.49 | 451936 |
| 72 | अतिरिक्त भूमि संरक्षण वन प्रभाग, रामनगर | सल्ट | कनैणा | अल्मोड़ा -45 | भिकियासैण | सल्ट | 2004 | कनैणा | कनैणा | 0.00 | 3.92 | 3.92 | 451937 |
| 73 | अतिरिक्त भूमि संरक्षण वन प्रभाग, रामनगर | सल्ट | नानणकोटा | अल्मोड़ा -45 | भिकियासैण | सल्ट | 1937 | नानणकोटा | नानणकोटा | 0.00 | 5.82 | 5.82 | 451938 |
| 74 | अतिरिक्त भूमि संरक्षण वन प्रभाग, रामनगर | सल्ट | इनोली / भटोली | अल्मोड़ा -45 | भिकियासैण | सल्ट | 1937 | भटोली | इनलो | 0.00 | 6.63 | 6.63 | 451939 |
| 75 | अतिरिक्त भूमि संरक्षण वन प्रभाग, रामनगर | सल्ट | डभरा | अल्मोड़ा -45 | भिकियासैण | सल्ट | 1933 | डभरा | डभरा | 0.00 | 167.33 | 167.33 | 451940 |
| 76 | अतिरिक्त भूमि संरक्षण वन प्रभाग, रामनगर | सल्ट | विनोली | अल्मोड़ा -45 | भिकियासैण | सल्ट | 1948 | विनोली | विनोली | 0.00 | 47.95 | 47.95 | 451941 |
| 77 | अतिरिक्त भूमि संरक्षण वन प्रभाग, रामनगर | सल्ट | इनलो | अल्मोड़ा -45 | भिकियासैण | सल्ट | 1950 | इनलो | इनलो | 0.00 | 1.60 | 1.60 | 451942 |
| 78 | अतिरिक्त भूमि संरक्षण वन प्रभाग, रामनगर | सल्ट | सासखोली | अल्मोड़ा -45 | भिकियासैण | सल्ट | 1977 | सासखोली | मलिहारी | 0.00 | 17.46 | 17.46 | 451943 |
| 79 | अतिरिक्त भूमि संरक्षण वन प्रभाग, रामनगर | सल्ट | दन्चूडा | अल्मोड़ा -45 | भिकियासैण | सल्ट | 1978 | दन्चूडा | दन्चूडा | 0.00 | 9.55 | 9.55 | 451944 |
| 80 | अतिरिक्त भूमि संरक्षण वन प्रभाग, रामनगर | सल्ट | मोडाली | अल्मोड़ा -45 | भिकियासैण | सल्ट | 2004 | मोडाली | विनोली | 0.00 | 3.85 | 3.85 | 451945 |
| 81 | अतिरिक्त भूमि संरक्षण वन प्रभाग, रामनगर | सल्ट | दयोली | अल्मोड़ा -45 | भिकियासैण | सल्ट | 2004 | दयोली | दन्चूडा | 0.00 | 3.71 | 3.71 | 451946 |
| 82 | अतिरिक्त भूमि संरक्षण वन प्रभाग, रामनगर | सल्ट | भटोली | अल्मोड़ा -45 | भिकियासैण | सल्ट | 2004 | भटोली | इनलो | 0.00 | 6.12 | 6.12 | 451947 |
| 83 | अतिरिक्त भूमि संरक्षण वन प्रभाग, रामनगर | सल्ट | उडियारी सेरा | अल्मोड़ा -45 | भिकियासैण | सल्ट | 2004 | उडियारी सेरा | इनलो | 0.00 | 3.03 | 3.03 | 451948 |
| 84 | अतिरिक्त भूमि संरक्षण वन प्रभाग, रामनगर | सल्ट | बदरुवाटीला | अल्मोड़ा -45 | भिकियासैण | सल्ट | 1969 | बदरुवाटीला | पूनाकोट | 0.00 | 4.38 | 4.38 | 451949 |
| 85 | अतिरिक्त भूमि संरक्षण वन प्रभाग, रामनगर | सल्ट | सिमलीहीत | अल्मोड़ा -45 | भिकियासैण | सल्ट | 1978 | सिमलीहीत | कुणीधार | 0.00 | 9.41 | 9.41 | 451950 |
| 86 | अतिरिक्त भूमि संरक्षण वन प्रभाग, रामनगर | सल्ट | बूंगा | अल्मोड़ा -45 | भिकियासैण | सल्ट | 1978 | बूंगा | कुणीधार | 0.00 | 19.92 | 19.92 | 451951 |
| 87 | अतिरिक्त भूमि संरक्षण वन प्रभाग, रामनगर | सल्ट | पूनाकोट | अल्मोड़ा -45 | भिकियासैण | सल्ट | 1978 | पूनाकोट | पूनाकोट | 0.00 | 23.51 | 23.51 | 451952 |
| 88 | अतिरिक्त भूमि संरक्षण वन प्रभाग, रामनगर | सल्ट | छिडंगा | अल्मोड़ा -45 | भिकियासैण | सल्ट | 1978 | छिडंगा | बेसरबगड | 0.00 | 5.01 | 5.01 | 451953 |
| 89 | अतिरिक्त भूमि संरक्षण वन प्रभाग, रामनगर | सल्ट | बेसरबगड | अल्मोड़ा -45 | भिकियासैण | सल्ट | 1978 | बेसरबगड | बेसरबगड | 0.00 | 2.04 | 2.04 | 451954 |
| 90 | अतिरिक्त भूमि संरक्षण वन प्रभाग, रामनगर | सल्ट | सकणना | अल्मोड़ा -45 | भिकियासैण | सल्ट | 1981 | सकणना | सकणना | 0.00 | 44.00 | 44.00 | 451955 |
| 91 | अतिरिक्त भूमि संरक्षण वन प्रभाग, रामनगर | सल्ट | उडोली | अल्मोड़ा -45 | भिकियासैण | सल्ट | 2004 | उडोली | उडोली | 0.00 | 5.29 | 5.29 | 451956 |
| 92 | अतिरिक्त भूमि संरक्षण वन प्रभाग, रामनगर | सल्ट | सिमलीबंगारी | अल्मोड़ा -45 | भिकियासैण | सल्ट | 2003 | सिमलीबंगारी | भैसखेत | 0.00 | 7.23 | 7.23 | 451957 |
| 93 | अतिरिक्त भूमि संरक्षण वन प्रभाग, रामनगर | सल्ट | भैसखेत | अल्मोड़ा -45 | भिकियासैण | सल्ट | 2004 | भैसखेत | भैसखेत | 0.00 | 1.45 | 1.45 | 451958 |
| 94 | अतिरिक्त भूमि संरक्षण वन प्रभाग, रामनगर | सल्ट | कुणीधार | अल्मोड़ा -45 | भिकियासैण | सल्ट | 2004 | कुणीधार | कुणीधार | 0.00 | 0.87 | 0.87 | 451959 |
| 95 | अतिरिक्त भूमि संरक्षण वन प्रभाग, रामनगर | सल्ट | भूलबगड | अल्मोड़ा -45 | भिकियासैण | सल्ट | 2004 | भूलबगड | पूनाकोट | 0.00 | 1.36 | 1.36 | 451960 |
| 96 | अतिरिक्त भूमि संरक्षण वन प्रभाग, रामनगर | सल्ट | मल्ला गडकोट | अल्मोड़ा -45 | सल्ट | सल्ट | 1936 | मल्ला गडकोट | मल्ला गडकोट | 0.00 | 14.96 | 14.96 | 451961 |
| 97 | अतिरिक्त भूमि संरक्षण वन प्रभाग, रामनगर | सल्ट | झिमार | अल्मोड़ा -45 | सल्ट | सल्ट | 1946 | झिमार | झिमार | 0.00 | 61.51 | 61.51 | 451962 |
| 98 | अतिरिक्त भूमि संरक्षण वन प्रभाग, रामनगर | सल्ट | जोगूडा, गेटिया, | अल्मोड़ा -45 | सल्ट | सल्ट | 1962 | जोगूडा, गेटिया, | गेठिया | 0.00 | 46.13 | 46.13 | 451963 |
| 99 | अतिरिक्त भूमि संरक्षण वन प्रभाग, रामनगर | सल्ट | भीताकोट | अल्मोड़ा -45 | सल्ट | सल्ट | 1963 | भीताकोट | भीताकोट | 0.00 | 65.56 | 65.56 | 451964 |
| 100 | अतिरिक्त भूमि संरक्षण वन प्रभाग, रामनगर | सल्ट | मसणियाबांज | अल्मोड़ा -45 | सल्ट | सल्ट | 1977 | मसणियाबांज | मसणियाबांज | 0.00 | 132.04 | 132.04 | 451965 |
| 101 | अतिरिक्त भूमि संरक्षण वन प्रभाग, रामनगर | सल्ट | घुरुवाढूंगा | अल्मोड़ा -45 | सल्ट | सल्ट | 1973 | घुरुवाढूंगा | घुरुवाढूंगा | 0.00 | 40.35 | 40.35 | 451966 |

| क्रम संख्या | वन प्रभाग का नाम | राजि का नाम | वन पंचायत का नाम | जनपद का नाम व राष्ट्रीय कोड | तहसील का नाम | विकासखण्ड का नाम | वन पंचायत का गठन वर्ष | राजस्व ग्राम का नाम | ग्राम पंचायत का नाम | वन पंचायत का क्षेत्रफल (हेक्टेयर में) | | | वन पंचायत कोड |
|-------------|---|-------------|------------------|-----------------------------|--------------|------------------|-----------------------|---------------------|---------------------|---------------------------------------|----------|---------------|---------------|
| | | | | | | | | | | आरक्षित वन | सिविल वन | कुल क्षेत्रफल | |
| 1 | 2 | 3 | 4 | 5 | 6 | 7 | 8 | 9 | 10 | 11 | 12 | 13 | 14 |
| 102 | अतिरिक्त भूमि संरक्षण वन प्रभाग, रामनगर | सल्ट | गुलार | अल्मोड़ा -45 | सल्ट | सल्ट | 1978 | गुलार | गुलार | 0.00 | 3.24 | 3.24 | 451967 |
| 103 | अतिरिक्त भूमि संरक्षण वन प्रभाग, रामनगर | सल्ट | गेलुवाडांडा | अल्मोड़ा -45 | सल्ट | सल्ट | 1979 | गेलुवाडांडा | पैसिया | 0.00 | 38.65 | 38.65 | 451968 |
| 104 | अतिरिक्त भूमि संरक्षण वन प्रभाग, रामनगर | सल्ट | गडकोट तल्ला | अल्मोड़ा -45 | सल्ट | सल्ट | 1980 | गडकोट तल्ला | गडकोट तल्ला | 0.00 | 67.28 | 67.28 | 451969 |
| 105 | अतिरिक्त भूमि संरक्षण वन प्रभाग, रामनगर | सल्ट | नैकणा | अल्मोड़ा -45 | सल्ट | सल्ट | 1936 | नैकणा | नैकणा | 0.00 | 75.41 | 75.41 | 451970 |
| 106 | अतिरिक्त भूमि संरक्षण वन प्रभाग, रामनगर | सल्ट | मवलगांव | अल्मोड़ा -45 | सल्ट | सल्ट | 1953 | मवलगांव | मवलगांव | 0.00 | 22.47 | 22.47 | 451971 |
| 107 | अतिरिक्त भूमि संरक्षण वन प्रभाग, रामनगर | सल्ट | आमधार | अल्मोड़ा -45 | सल्ट | सल्ट | 1948 | आमधार | आंसूतले | 0.00 | 17.10 | 17.10 | 451972 |
| 108 | अतिरिक्त भूमि संरक्षण वन प्रभाग, रामनगर | सल्ट | सकन्याडी | अल्मोड़ा -45 | सल्ट | सल्ट | 1950 | सकन्याडी | पैसिया | 0.00 | 18.82 | 18.82 | 451973 |
| 109 | अतिरिक्त भूमि संरक्षण वन प्रभाग, रामनगर | सल्ट | मन्हैत | अल्मोड़ा -45 | सल्ट | सल्ट | 1947 | मन्हैत | मन्हैत | 0.00 | 34.60 | 34.60 | 451974 |
| 110 | अतिरिक्त भूमि संरक्षण वन प्रभाग, रामनगर | सल्ट | पटियाचौरा | अल्मोड़ा -45 | सल्ट | सल्ट | 1955 | पटियाचौरा | रामपुर, पटियाचौरा | 0.00 | 32.38 | 32.38 | 451975 |
| 111 | अतिरिक्त भूमि संरक्षण वन प्रभाग, रामनगर | सल्ट | खटलगांव | अल्मोड़ा -45 | सल्ट | सल्ट | 1948 | खटलगांव | खटलगांव | 0.00 | 7.53 | 7.53 | 451976 |
| 112 | अतिरिक्त भूमि संरक्षण वन प्रभाग, रामनगर | सल्ट | आंसूतले | अल्मोड़ा -45 | सल्ट | सल्ट | 1956 | आंसूतले | आंसूतले | 0.00 | 24.28 | 24.28 | 451977 |
| 113 | अतिरिक्त भूमि संरक्षण वन प्रभाग, रामनगर | सल्ट | पैसिया | अल्मोड़ा -45 | सल्ट | सल्ट | 1961 | पैसिया | पैसिया | 0.00 | 24.28 | 24.28 | 451978 |
| 114 | अतिरिक्त भूमि संरक्षण वन प्रभाग, रामनगर | सल्ट | कालीगांव | अल्मोड़ा -45 | सल्ट | सल्ट | 1974 | कालीगांव | कालीगांव | 0.00 | 12.53 | 12.53 | 451979 |
| 115 | अतिरिक्त भूमि संरक्षण वन प्रभाग, रामनगर | सल्ट | पटोडी | अल्मोड़ा -45 | सल्ट | सल्ट | 1962 | पटोडी | खटलगांव | 0.00 | 21.65 | 21.65 | 451980 |
| 116 | अतिरिक्त भूमि संरक्षण वन प्रभाग, रामनगर | सल्ट | रामपुर | अल्मोड़ा -45 | सल्ट | सल्ट | 1987 | रामपुर | रामपुर,पटियाचौरा | 0.00 | 12.75 | 12.75 | 451981 |
| 117 | अतिरिक्त भूमि संरक्षण वन प्रभाग, रामनगर | सल्ट | कोला चौतरा | अल्मोड़ा -45 | सल्ट | सल्ट | 2003 | कोला चौतरा | कोला चौतरा | 0.00 | 11.05 | 11.05 | 451982 |
| 118 | अतिरिक्त भूमि संरक्षण वन प्रभाग, रामनगर | सल्ट | रगडगाड | अल्मोड़ा -45 | सल्ट | सल्ट | 1976 | रगडगाड | रगडगाड | 0.00 | 49.94 | 49.94 | 451983 |
| 119 | अतिरिक्त भूमि संरक्षण वन प्रभाग, रामनगर | सल्ट | नेवलगांव | अल्मोड़ा -45 | सल्ट | सल्ट | 1974 | नेवलगांव | खदेरागांव | 0.00 | 10.12 | 10.12 | 451984 |
| 120 | अतिरिक्त भूमि संरक्षण वन प्रभाग, रामनगर | सल्ट | देवीखाल | अल्मोड़ा -45 | सल्ट | सल्ट | 1954 | देवीखाल | रिवाली पल्ली | 0.00 | 20.23 | 20.23 | 451985 |
| 121 | अतिरिक्त भूमि संरक्षण वन प्रभाग, रामनगर | सल्ट | कटरिया मल्ला | अल्मोड़ा -45 | सल्ट | सल्ट | 1948 | कटरिया मल्ला | कटरिया मल्ला | 0.00 | 16.19 | 16.19 | 451986 |
| 122 | अतिरिक्त भूमि संरक्षण वन प्रभाग, रामनगर | सल्ट | छटेड मुन्हील | अल्मोड़ा -45 | सल्ट | सल्ट | 1948 | छटेड मुन्हील | छटेड मुन्हील | 0.00 | 26.71 | 26.71 | 451987 |
| 123 | अतिरिक्त भूमि संरक्षण वन प्रभाग, रामनगर | सल्ट | खदेरागांव | अल्मोड़ा -45 | सल्ट | सल्ट | 1953 | खदेरागांव | खदेरागांव | 0.00 | 50.99 | 50.99 | 451988 |
| 124 | अतिरिक्त भूमि संरक्षण वन प्रभाग, रामनगर | सल्ट | रिवाली पल्ली | अल्मोड़ा -45 | सल्ट | सल्ट | 1955 | रिवाली पल्ली | रिवाली पल्ली | 0.00 | 5.67 | 5.67 | 451989 |
| 125 | अतिरिक्त भूमि संरक्षण वन प्रभाग, रामनगर | सल्ट | मयालबाखल | अल्मोड़ा -45 | सल्ट | सल्ट | 1962 | मयालबाखल | बरहलिया | 0.00 | 30.35 | 30.35 | 451990 |
| 126 | अतिरिक्त भूमि संरक्षण वन प्रभाग, रामनगर | सल्ट | रणथमल | अल्मोड़ा -45 | सल्ट | सल्ट | 1962 | रणथमल | रणथमल | 0.00 | 6.48 | 6.48 | 451991 |
| 127 | अतिरिक्त भूमि संरक्षण वन प्रभाग, रामनगर | सल्ट | भवाली मल्ली | अल्मोड़ा -45 | सल्ट | सल्ट | 1948 | भवाली मल्ली | भवाली मल्ली | 0.00 | 4.45 | 4.45 | 451992 |
| 128 | अतिरिक्त भूमि संरक्षण वन प्रभाग, रामनगर | सल्ट | छोया | अल्मोड़ा -45 | सल्ट | सल्ट | 1969 | भवाली मल्ली | रिवाली पल्ली | 0.00 | 8.70 | 8.70 | 451993 |
| 129 | अतिरिक्त भूमि संरक्षण वन प्रभाग, रामनगर | सल्ट | ओखलिया | अल्मोड़ा -45 | सल्ट | सल्ट | 1977 | भवाली मल्ली | रिवाली पल्ली | 0.00 | 23.37 | 23.37 | 451994 |
| 130 | अतिरिक्त भूमि संरक्षण वन प्रभाग, रामनगर | सल्ट | मोरगढ | अल्मोड़ा -45 | सल्ट | सल्ट | 1979 | मोरगढ | मोरगढ | 0.00 | 4.05 | 4.05 | 451995 |
| 131 | अतिरिक्त भूमि संरक्षण वन प्रभाग, रामनगर | सल्ट | रिवाली वल्ली | अल्मोड़ा -45 | सल्ट | सल्ट | 1978 | रिवाली वल्ली | रिवाली वल्ली | 0.00 | 6.88 | 6.88 | 451996 |
| 132 | अतिरिक्त भूमि संरक्षण वन प्रभाग, रामनगर | सल्ट | मवलगांव | अल्मोड़ा -45 | सल्ट | सल्ट | 1978 | मवलगांव | मवलगांव | 0.00 | 7.69 | 7.69 | 451997 |
| 133 | अतिरिक्त भूमि संरक्षण वन प्रभाग, रामनगर | सल्ट | धौडागांव | अल्मोड़ा -45 | सल्ट | सल्ट | 1983 | धौडागांव | रणथमल | 0.00 | 23.67 | 23.67 | 451998 |
| 134 | अतिरिक्त भूमि संरक्षण वन प्रभाग, रामनगर | सल्ट | बोरागांव | अल्मोड़ा -45 | सल्ट | सल्ट | 1983 | बोरागांव | रणथमल | 0.00 | 14.16 | 14.16 | 451999 |
| 135 | अतिरिक्त भूमि संरक्षण वन प्रभाग, रामनगर | सल्ट | भवाली तल्ली | अल्मोड़ा -45 | सल्ट | सल्ट | 1963 | भवाली तल्ली | भवाली मल्ली | 0.00 | 6.07 | 6.07 | 452000 |

| क्रम संख्या | वन प्रभाग का नाम | राजि का नाम | वन पंचायत का नाम | जनपद का नाम व राष्ट्रीय कोड | तहसील का नाम | विकासखण्ड का नाम | वन पंचायत का गठन वर्ष | राजस्व ग्राम का नाम | ग्राम पंचायत का नाम | वन पंचायत का क्षेत्रफल (हेक्टेयर में) | | | वन पंचायत कोड |
|-------------|---|-------------|------------------|-----------------------------|--------------|------------------|-----------------------|---------------------|---------------------|---------------------------------------|----------|---------------|---------------|
| | | | | | | | | | | आरक्षित वन | सिविल वन | कुल क्षेत्रफल | |
| 1 | 2 | 3 | 4 | 5 | 6 | 7 | 8 | 9 | 10 | 11 | 12 | 13 | 14 |
| 136 | अतिरिक्त भूमि संरक्षण वन प्रभाग, रामनगर | सल्ट | कौलापानी | अल्मोड़ा -45 | सल्ट | सल्ट | 1975 | कौलापानी | मवलगांव | 0.00 | 17.20 | 17.20 | 452001 |
| 137 | अतिरिक्त भूमि संरक्षण वन प्रभाग, रामनगर | सल्ट | कटरिया तल्ला | अल्मोड़ा -45 | सल्ट | सल्ट | 1948 | कटरिया तल्ला | कटरिया तल्ला | 0.00 | 16.19 | 16.19 | 452002 |
| 138 | अतिरिक्त भूमि संरक्षण वन प्रभाग, रामनगर | सल्ट | स्याही | अल्मोड़ा -45 | सल्ट | सल्ट | 1948 | स्याहीलैण | स्याहीलैण | 0.00 | 42.49 | 42.49 | 452003 |
| 139 | अतिरिक्त भूमि संरक्षण वन प्रभाग, रामनगर | सल्ट | लैण | अल्मोड़ा -45 | सल्ट | सल्ट | 1948 | स्याहीलैण | स्याहीलैण | 0.00 | 6.07 | 6.07 | 452004 |
| 140 | अतिरिक्त भूमि संरक्षण वन प्रभाग, रामनगर | सल्ट | चमोडी | अल्मोड़ा -45 | सल्ट | सल्ट | 1948 | चमोडी | स्याहीलैण | 0.00 | 12.14 | 12.14 | 452005 |
| 141 | अतिरिक्त भूमि संरक्षण वन प्रभाग, रामनगर | सल्ट | चमकना डढरी | अल्मोड़ा -45 | सल्ट | सल्ट | 1949 | चमकना डढरी | चमकना डढरी | 0.00 | 4.45 | 4.45 | 452006 |
| 142 | अतिरिक्त भूमि संरक्षण वन प्रभाग, रामनगर | सल्ट | खुमाड़ कुलोली | अल्मोड़ा -45 | सल्ट | सल्ट | 1952 | खुमाड़ कुलोली | खुमाड़ | 0.00 | 22.53 | 22.53 | 452007 |
| 143 | अतिरिक्त भूमि संरक्षण वन प्रभाग, रामनगर | सल्ट | चमकना अंधै | अल्मोड़ा -45 | सल्ट | सल्ट | 1956 | चमकना अंधै | चमकना अंधै | 0.00 | 22.66 | 22.66 | 452008 |
| 144 | अतिरिक्त भूमि संरक्षण वन प्रभाग, रामनगर | सल्ट | सोली | अल्मोड़ा -45 | सल्ट | सल्ट | 1962 | सोली | डढरिया | 0.00 | 3.24 | 3.24 | 452009 |
| 145 | अतिरिक्त भूमि संरक्षण वन प्रभाग, रामनगर | सल्ट | डंगूला | अल्मोड़ा -45 | सल्ट | सल्ट | 1962 | डंगूला | डंगूला | 0.00 | 12.95 | 12.95 | 452010 |
| 146 | अतिरिक्त भूमि संरक्षण वन प्रभाग, रामनगर | सल्ट | तडी | अल्मोड़ा -45 | सल्ट | सल्ट | 1963 | तडी | तडी टुकनोली | 0.00 | 16.19 | 16.19 | 452011 |
| 147 | अतिरिक्त भूमि संरक्षण वन प्रभाग, रामनगर | सल्ट | सिरोली कुकराड़ | अल्मोड़ा -45 | सल्ट | सल्ट | 1947 | सिरोली कुकराड़ | सिरोली कुकराड़ | 0.00 | 110.48 | 110.48 | 452012 |
| 148 | अतिरिक्त भूमि संरक्षण वन प्रभाग, रामनगर | सल्ट | मौलेख | अल्मोड़ा -45 | सल्ट | सल्ट | 1977 | मौलेख | मौलेख | 0.00 | 6.72 | 6.72 | 452013 |
| 149 | अतिरिक्त भूमि संरक्षण वन प्रभाग, रामनगर | सल्ट | द्योपडी | अल्मोड़ा -45 | सल्ट | सल्ट | 1978 | द्योपडी | जालीखान | 0.00 | 9.71 | 9.71 | 452014 |
| 150 | अतिरिक्त भूमि संरक्षण वन प्रभाग, रामनगर | सल्ट | कलसीर | अल्मोड़ा -45 | सल्ट | सल्ट | 2004 | कलसीर | कलसीर | 0.00 | 3.49 | 3.49 | 452015 |
| 151 | अतिरिक्त भूमि संरक्षण वन प्रभाग, रामनगर | सल्ट | डढरिया | अल्मोड़ा -45 | सल्ट | सल्ट | 1984 | डढरिया | डढरिया | 0.00 | 8.90 | 8.90 | 452016 |
| 152 | अतिरिक्त भूमि संरक्षण वन प्रभाग, रामनगर | सल्ट | टुकनोली | अल्मोड़ा -45 | सल्ट | सल्ट | 2002 | टुकनोली | तडी टुकनोली | 0.00 | 19.13 | 19.13 | 452017 |
| 153 | अतिरिक्त भूमि संरक्षण वन प्रभाग, रामनगर | सल्ट | रणकूना | अल्मोड़ा -45 | सल्ट | सल्ट | 2002 | रणकूना | रणकूना | 0.00 | 18.26 | 18.26 | 452018 |
| 154 | अतिरिक्त भूमि संरक्षण वन प्रभाग, रामनगर | सल्ट | जालीखान | अल्मोड़ा -45 | सल्ट | सल्ट | 1972 | जालीखान | जालीखान | 0.00 | 9.11 | 9.11 | 452019 |
| 155 | अतिरिक्त भूमि संरक्षण वन प्रभाग, रामनगर | सल्ट | चमकना मनराल | अल्मोड़ा -45 | सल्ट | सल्ट | 2004 | चमकना मनराल | चमकना मनराल | 0.00 | 3.05 | 3.05 | 452020 |
| 156 | अतिरिक्त भूमि संरक्षण वन प्रभाग, रामनगर | सल्ट | देवायल | अल्मोड़ा -45 | सल्ट | सल्ट | 1956 | देवायल | देवायल | 0.00 | 42.90 | 42.90 | 452021 |
| 157 | अतिरिक्त भूमि संरक्षण वन प्रभाग, रामनगर | सल्ट | रिक्वासी | अल्मोड़ा -45 | सल्ट | सल्ट | 1955 | रिक्वासी | रिक्वासी | 0.00 | 26.30 | 26.30 | 452022 |
| 158 | अतिरिक्त भूमि संरक्षण वन प्रभाग, रामनगर | सल्ट | सिस्वाड़ी | अल्मोड़ा -45 | सल्ट | सल्ट | 1955 | सिस्वाड़ी | सिस्वाड़ी | 0.00 | 58.68 | 58.68 | 452023 |
| 159 | अतिरिक्त भूमि संरक्षण वन प्रभाग, रामनगर | सल्ट | गिंगडे | अल्मोड़ा -45 | सल्ट | सल्ट | 1955 | गिंगडे | कानेखलपाटी | 0.00 | 33.08 | 33.08 | 452024 |
| 160 | अतिरिक्त भूमि संरक्षण वन प्रभाग, रामनगर | सल्ट | कानेखलपाटी | अल्मोड़ा -45 | सल्ट | सल्ट | 1947 | कानेखलपाटी | कानेखलपाटी | 0.00 | 73.37 | 73.37 | 452025 |
| 161 | अतिरिक्त भूमि संरक्षण वन प्रभाग, रामनगर | सल्ट | मिने | अल्मोड़ा -45 | सल्ट | सल्ट | 1948 | मिने | मिने | 0.00 | 25.29 | 25.29 | 452026 |
| 162 | अतिरिक्त भूमि संरक्षण वन प्रभाग, रामनगर | सल्ट | थात तराड़ | अल्मोड़ा -45 | सल्ट | सल्ट | 1948 | थात तराड़ | थात तराड़ | 0.00 | 128.89 | 128.89 | 452027 |
| 163 | अतिरिक्त भूमि संरक्षण वन प्रभाग, रामनगर | सल्ट | डयौना | अल्मोड़ा -45 | सल्ट | सल्ट | 1948 | डयौना | डयौना | 0.00 | 64.14 | 64.14 | 452028 |
| 164 | अतिरिक्त भूमि संरक्षण वन प्रभाग, रामनगर | सल्ट | मटवास | अल्मोड़ा -45 | सल्ट | सल्ट | 1948 | मटवास | मटवास | 0.00 | 21.85 | 21.85 | 452029 |
| 165 | अतिरिक्त भूमि संरक्षण वन प्रभाग, रामनगर | सल्ट | मैठाणी | अल्मोड़ा -45 | सल्ट | सल्ट | 1952 | मैठाणी | मैठाणी | 0.00 | 45.73 | 45.73 | 452030 |
| 166 | अतिरिक्त भूमि संरक्षण वन प्रभाग, रामनगर | सल्ट | पाली घनियाल | अल्मोड़ा -45 | सल्ट | सल्ट | 1952 | पाली घनियाल | थात तराड़ | 0.00 | 85.79 | 85.79 | 452031 |
| 167 | अतिरिक्त भूमि संरक्षण वन प्रभाग, रामनगर | सल्ट | थलमाड़ | अल्मोड़ा -45 | सल्ट | सल्ट | 1952 | थलमाड़ | थलमाड़ | 0.00 | 23.47 | 23.47 | 452032 |
| 168 | अतिरिक्त भूमि संरक्षण वन प्रभाग, रामनगर | सल्ट | च्यूडी | अल्मोड़ा -45 | सल्ट | सल्ट | 1979 | च्यूडी | च्यूडी | 0.00 | 11.74 | 11.74 | 452033 |
| 169 | अतिरिक्त भूमि संरक्षण वन प्रभाग, रामनगर | सल्ट | चांच | अल्मोड़ा -45 | सल्ट | सल्ट | 1993 | चांच | चांच | 0.00 | 72.93 | 72.93 | 452034 |

| क्रम संख्या | वन प्रभाग का नाम | राजि का नाम | वन पंचायत का नाम | जनपद का नाम व राष्ट्रीय कोड | तहसील का नाम | विकासखण्ड का नाम | वन पंचायत का गठन वर्ष | राजस्व ग्राम का नाम | ग्राम पंचायत का नाम | वन पंचायत का क्षेत्रफल (हेक्टेयर में) | | | वन पंचायत कोड |
|-------------|---|-------------|------------------|-----------------------------|--------------|------------------|-----------------------|---------------------|---------------------|---------------------------------------|----------|---------------|---------------|
| | | | | | | | | | | आरक्षित वन | सिविल वन | कुल क्षेत्रफल | |
| 1 | 2 | 3 | 4 | 5 | 6 | 7 | 8 | 9 | 10 | 11 | 12 | 13 | 14 |
| 170 | अतिरिक्त भूमि संरक्षण वन प्रभाग, रामनगर | सल्ट | बिरलगांव मल्ला | अल्मोड़ा -45 | सल्ट | सल्ट | 1943 | बिरलगांव मल्ला | बिरलगांव मल्ला | 0.00 | 49.57 | 49.57 | 452035 |
| 171 | अतिरिक्त भूमि संरक्षण वन प्रभाग, रामनगर | सल्ट | बिरलगांव तल्ला | अल्मोड़ा -45 | सल्ट | सल्ट | 1933 | बिरलगांव तल्ला | बिरलगांव तल्ला | 0.00 | 50.31 | 50.31 | 452036 |
| 172 | अतिरिक्त भूमि संरक्षण वन प्रभाग, रामनगर | सल्ट | झीपा | अल्मोड़ा -45 | सल्ट | सल्ट | 1956 | झीपा | झीपा | 0.00 | 116.95 | 116.95 | 452037 |
| 173 | अतिरिक्त भूमि संरक्षण वन प्रभाग, रामनगर | सल्ट | पिपना | अल्मोड़ा -45 | सल्ट | सल्ट | 1956 | पिपना | पिपना | 0.00 | 29.95 | 29.95 | 452038 |
| 174 | अतिरिक्त भूमि संरक्षण वन प्रभाग, रामनगर | सल्ट | दाड़मी | अल्मोड़ा -45 | सल्ट | सल्ट | 1946 | दाड़मी | दाड़मी | 0.00 | 56.66 | 56.66 | 452039 |
| 175 | अतिरिक्त भूमि संरक्षण वन प्रभाग, रामनगर | सल्ट | मल्ला कफल्टा | अल्मोड़ा -45 | सल्ट | सल्ट | 1956 | मल्ला कफल्टा | मल्ला कफल्टा | 0.00 | 22.26 | 22.26 | 452040 |
| 176 | अतिरिक्त भूमि संरक्षण वन प्रभाग, रामनगर | सल्ट | तल्ला कफल्टा | अल्मोड़ा -45 | सल्ट | सल्ट | 1956 | तल्ला कफल्टा | तल्ला कफल्टा | 0.00 | 76.11 | 76.11 | 452041 |
| 177 | अतिरिक्त भूमि संरक्षण वन प्रभाग, रामनगर | सल्ट | पल्लीगांव | अल्मोड़ा -45 | सल्ट | सल्ट | 1987 | पल्लीगांव | पल्लीगांव | 0.00 | 15.82 | 15.82 | 452042 |
| 178 | अतिरिक्त भूमि संरक्षण वन प्रभाग, रामनगर | सल्ट | कालीगाढ | अल्मोड़ा -45 | सल्ट | सल्ट | 1962 | कालीगाढ | कालीगाढ | 0.00 | 6.07 | 6.07 | 452043 |
| 179 | अतिरिक्त भूमि संरक्षण वन प्रभाग, रामनगर | सल्ट | रीठा | अल्मोड़ा -45 | सल्ट | सल्ट | 1964 | रीठा | बूढाकोट | 0.00 | 25.90 | 25.90 | 452044 |
| 180 | अतिरिक्त भूमि संरक्षण वन प्रभाग, रामनगर | सल्ट | कूपी | अल्मोड़ा -45 | सल्ट | सल्ट | 1956 | कूपी | कूपी | 0.00 | 36.42 | 36.42 | 452045 |
| 181 | अतिरिक्त भूमि संरक्षण वन प्रभाग, रामनगर | सल्ट | सिराली | अल्मोड़ा -45 | सल्ट | सल्ट | 2004 | सिराली | बूढाकोट | 0.00 | 1.03 | 1.03 | 452046 |
| 182 | अतिरिक्त भूमि संरक्षण वन प्रभाग, रामनगर | सल्ट | डुंगरा | अल्मोड़ा -45 | सल्ट | सल्ट | 1993 | डुंगरा | डुंगरा | 0.00 | 95.51 | 95.51 | 452047 |
| 183 | अतिरिक्त भूमि संरक्षण वन प्रभाग, रामनगर | सल्ट | भैसियागंगाश्री | अल्मोड़ा -45 | सल्ट | सल्ट | 1983 | भैसियागंगाश्री | बूढाकोट | 0.00 | 17.00 | 17.00 | 452048 |
| 184 | अतिरिक्त भूमि संरक्षण वन प्रभाग, रामनगर | सल्ट | चामी | अल्मोड़ा -45 | सल्ट | सल्ट | 1962 | चामी | कोटाचामी | 0.00 | 19.43 | 19.43 | 452049 |
| 185 | अतिरिक्त भूमि संरक्षण वन प्रभाग, रामनगर | सल्ट | कोटा | अल्मोड़ा -45 | सल्ट | सल्ट | 2003 | कोटा | कोटाचामी | 0.00 | 4.05 | 4.05 | 452050 |
| 186 | अतिरिक्त भूमि संरक्षण वन प्रभाग, रामनगर | सल्ट | मंगरोसिरो | अल्मोड़ा -45 | सल्ट | सल्ट | 2003 | मंगरोसिरो | मंगरोसिरो | 0.00 | 5.16 | 5.16 | 452051 |
| 187 | अतिरिक्त भूमि संरक्षण वन प्रभाग, रामनगर | सल्ट | भौनडांडा | अल्मोड़ा -45 | सल्ट | सल्ट | 1948 | भौनडांडा | भौनडांडा | 0.00 | 65.17 | 65.17 | 452052 |
| 188 | अतिरिक्त भूमि संरक्षण वन प्रभाग, रामनगर | सल्ट | झड़गांव | अल्मोड़ा -45 | सल्ट | सल्ट | 1947 | झड़गांव | झड़गांव | 0.00 | 26.10 | 26.10 | 452053 |
| 189 | अतिरिक्त भूमि संरक्षण वन प्रभाग, रामनगर | सल्ट | सारुड पटसारी | अल्मोड़ा -45 | सल्ट | सल्ट | 1956 | सारुड पटसारी | सारुड पटसारी | 0.00 | 12.14 | 12.14 | 452054 |
| 190 | अतिरिक्त भूमि संरक्षण वन प्रभाग, रामनगर | सल्ट | बद्राणबसनाल | अल्मोड़ा -45 | सल्ट | सल्ट | 1961 | बद्राण | नागतले | 0.00 | 17.40 | 17.40 | 452055 |
| 191 | अतिरिक्त भूमि संरक्षण वन प्रभाग, रामनगर | सल्ट | बूढाकोट | अल्मोड़ा -45 | सल्ट | सल्ट | 1964 | बूढाकोट | बूढाकोट | 0.00 | 61.51 | 61.51 | 452056 |
| 192 | अतिरिक्त भूमि संरक्षण वन प्रभाग, रामनगर | सल्ट | बन्द्राणबिष्ट | अल्मोड़ा -45 | सल्ट | सल्ट | 2003 | बन्द्राणबिष्ट | बन्द्राण | 0.00 | 2.15 | 2.15 | 452057 |
| 193 | अतिरिक्त भूमि संरक्षण वन प्रभाग, रामनगर | सल्ट | बांगीधार | अल्मोड़ा -45 | सल्ट | सल्ट | 1959 | बांगीधार | बांगीधार | 0.00 | 18.94 | 18.94 | 452058 |
| 194 | अतिरिक्त भूमि संरक्षण वन प्रभाग, रामनगर | सल्ट | भ्याड़ी | अल्मोड़ा -45 | सल्ट | सल्ट | 1956 | भ्याड़ी | भ्याड़ी | 0.00 | 16.79 | 16.79 | 452059 |
| 195 | अतिरिक्त भूमि संरक्षण वन प्रभाग, रामनगर | सल्ट | सिमल जसपुर | अल्मोड़ा -45 | सल्ट | सल्ट | 2004 | सिमल जसपुर | तल्ला जसपुर | 0.00 | 2.00 | 2.00 | 452060 |
| 196 | अतिरिक्त भूमि संरक्षण वन प्रभाग, रामनगर | सल्ट | तल्ला जसपुर | अल्मोड़ा -45 | सल्ट | सल्ट | 2004 | तल्ला जसपुर | तल्ला जसपुर | 0.00 | 12.27 | 12.27 | 452061 |
| 197 | अतिरिक्त भूमि संरक्षण वन प्रभाग, रामनगर | सल्ट | पटवाल जसपुर | अल्मोड़ा -45 | सल्ट | सल्ट | 2004 | पटवाल जसपुर | कोट जसपुर | 0.00 | 3.32 | 3.32 | 452062 |
| 198 | अतिरिक्त भूमि संरक्षण वन प्रभाग, रामनगर | सल्ट | जखल | अल्मोड़ा -45 | सल्ट | सल्ट | 2004 | जखल | मैणाकोट | 0.00 | 6.58 | 6.58 | 452063 |
| 199 | अतिरिक्त भूमि संरक्षण वन प्रभाग, रामनगर | सल्ट | सि/जसपुर | अल्मोड़ा -45 | सल्ट | सल्ट | 2004 | सि/जसपुर | कोट जसपुर | 0.00 | 4.14 | 4.14 | 452064 |
| 200 | अतिरिक्त भूमि संरक्षण वन प्रभाग, रामनगर | सल्ट | कोट जसपुर | अल्मोड़ा -45 | सल्ट | सल्ट | 2003 | कोट जसपुर | कोट जसपुर | 0.00 | 4.85 | 4.85 | 452065 |
| 201 | अतिरिक्त भूमि संरक्षण वन प्रभाग, रामनगर | सल्ट | जामणी | अल्मोड़ा -45 | सल्ट | सल्ट | 1983 | जामणी | मैणाकोट | 0.00 | 17.81 | 17.81 | 452066 |
| 202 | अतिरिक्त भूमि संरक्षण वन प्रभाग, रामनगर | सल्ट | बरहलिया | अल्मोड़ा -45 | सल्ट | सल्ट | 1974 | बरहलिया | बांगीधार | 0.00 | 18.01 | 18.01 | 452067 |
| 203 | अतिरिक्त भूमि संरक्षण वन प्रभाग, रामनगर | सल्ट | लोहार गांव | अल्मोड़ा -45 | सल्ट | सल्ट | 1969 | लोहार गांव | बांगीधार | 0.00 | 2.55 | 2.55 | 452068 |

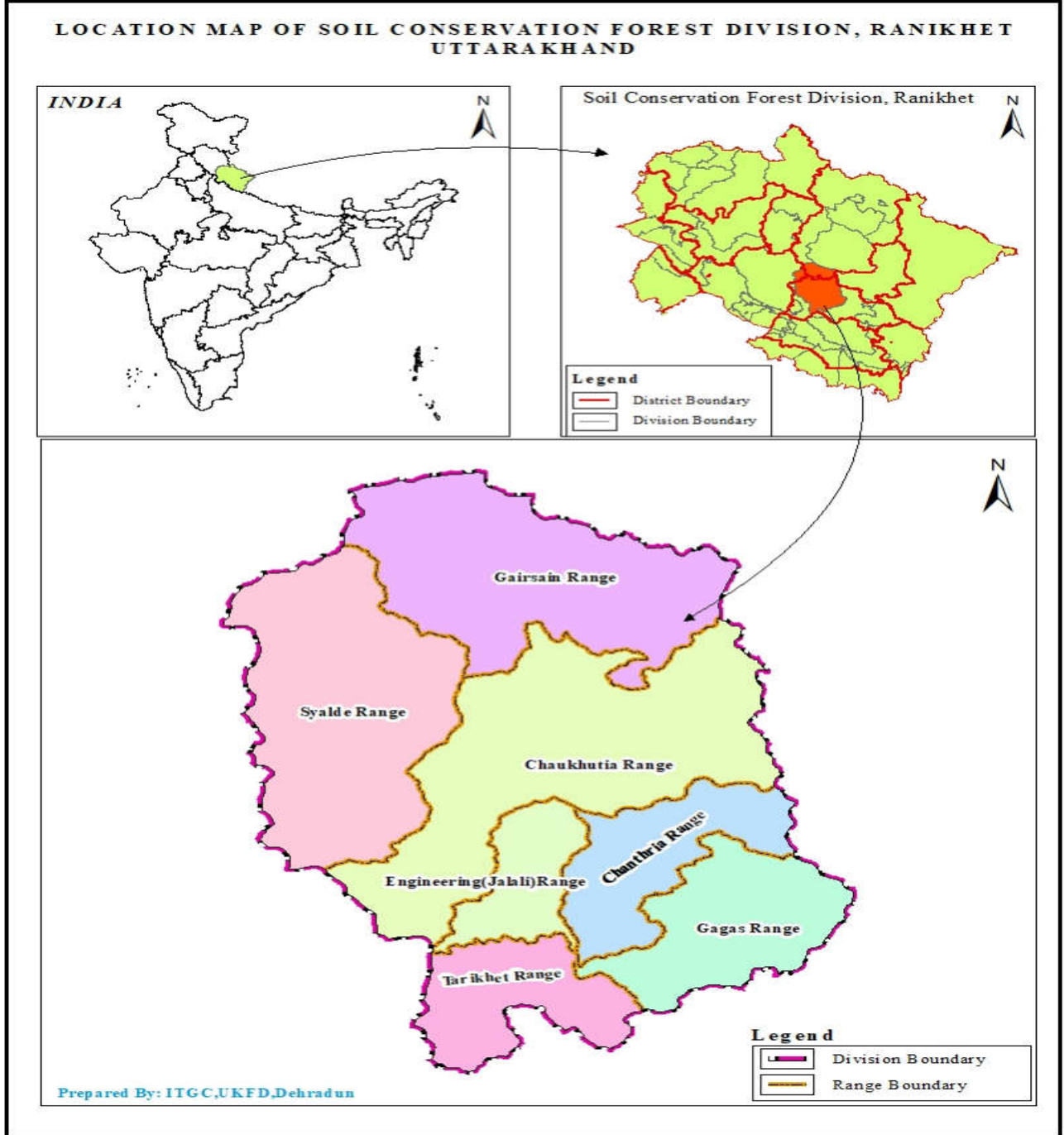
| क्रम संख्या | वन प्रभाग का नाम | राजि का नाम | वन पंचायत का नाम | जनपद का नाम व राष्ट्रीय कोड | तहसील का नाम | विकासखण्ड का नाम | वन पंचायत का गठन वर्ष | राजस्व ग्राम का नाम | ग्राम पंचायत का नाम | वन पंचायत का क्षेत्रफल (हेक्टेयर में) | | | वन पंचायत कोड |
|---------------------------------------|---|-------------|--|-----------------------------|--------------|------------------|-----------------------|---------------------|---------------------|---------------------------------------|----------|---------------|---------------|
| | | | | | | | | | | आरक्षित वन | सिविल वन | कुल क्षेत्रफल | |
| 1 | 2 | 3 | 4 | 5 | 6 | 7 | 8 | 9 | 10 | 11 | 12 | 13 | 14 |
| 204 | अतिरिक्त भूमि संरक्षण वन प्रभाग, रामनगर | सल्ट | मैणाकोट | अल्मोड़ा -45 | सल्ट | सल्ट | 1969 | मैणाकोट | मैणाकोट | 0.00 | 18.18 | 18.18 | 452069 |
| 205 | अतिरिक्त भूमि संरक्षण वन प्रभाग, रामनगर | सल्ट | मुनडा | अल्मोड़ा -45 | सल्ट | सल्ट | 1962 | मुनडा | मुनडा | 0.00 | 44.52 | 44.52 | 452070 |
| 206 | अतिरिक्त भूमि संरक्षण वन प्रभाग, रामनगर | सल्ट | टीट | अल्मोड़ा -45 | सल्ट | सल्ट | 2002 | टीट | तल्ला जसपुर | 0.00 | 26.30 | 26.30 | 452071 |
| 207 | अतिरिक्त भूमि संरक्षण वन प्रभाग, रामनगर | सल्ट | सकरखोला | अल्मोड़ा -45 | सल्ट | सल्ट | 1956 | सकरखोला | घचकोट | 0.00 | 28.33 | 28.33 | 452072 |
| 208 | अतिरिक्त भूमि संरक्षण वन प्रभाग, रामनगर | सल्ट | दुकरा | अल्मोड़ा -45 | सल्ट | सल्ट | 1963 | दुकरा | करगेत | 0.00 | 15.38 | 15.38 | 452073 |
| 209 | अतिरिक्त भूमि संरक्षण वन प्रभाग, रामनगर | सल्ट | मल्ली पोखरी | अल्मोड़ा -45 | सल्ट | सल्ट | 1952 | मल्ली पोखरी | मल्ली पोखरी | 0.00 | 30.35 | 30.35 | 452074 |
| 210 | अतिरिक्त भूमि संरक्षण वन प्रभाग, रामनगर | सल्ट | घचकोट | अल्मोड़ा -45 | सल्ट | सल्ट | 1956 | घचकोट | घचकोट | 0.00 | 12.55 | 12.55 | 452075 |
| 211 | अतिरिक्त भूमि संरक्षण वन प्रभाग, रामनगर | सल्ट | सिंगरो | अल्मोड़ा -45 | सल्ट | सल्ट | 1962 | सिंगरो | तल्ली पोखरी | 0.00 | 2.83 | 2.83 | 452076 |
| 212 | अतिरिक्त भूमि संरक्षण वन प्रभाग, रामनगर | सल्ट | थला तडियाल | अल्मोड़ा -45 | सल्ट | सल्ट | 1963 | थला तडियाल | थला | 0.00 | 62.32 | 62.32 | 452077 |
| 213 | अतिरिक्त भूमि संरक्षण वन प्रभाग, रामनगर | सल्ट | करगेत ग्राम बसोली | अल्मोड़ा -45 | सल्ट | सल्ट | 1965 | करगेत ग्राम बसोली | करगेत | 0.00 | 22.26 | 22.26 | 452078 |
| 214 | अतिरिक्त भूमि संरक्षण वन प्रभाग, रामनगर | सल्ट | चक करगेत | अल्मोड़ा -45 | सल्ट | सल्ट | 1974 | करगेत | करगेत | 0.00 | 18.01 | 18.01 | 452079 |
| 215 | अतिरिक्त भूमि संरक्षण वन प्रभाग, रामनगर | सल्ट | कालीगांव | अल्मोड़ा -45 | सल्ट | सल्ट | 1974 | कालीगांव | करगेत | 0.00 | 17.04 | 17.04 | 452080 |
| 216 | अतिरिक्त भूमि संरक्षण वन प्रभाग, रामनगर | सल्ट | बैला | अल्मोड़ा -45 | सल्ट | सल्ट | 1975 | बैला | मल्ली पोखरी | 0.00 | 8.60 | 8.60 | 452081 |
| 217 | अतिरिक्त भूमि संरक्षण वन प्रभाग, रामनगर | सल्ट | नदोली | अल्मोड़ा -45 | सल्ट | सल्ट | 1977 | नदोली | नदोली | 0.00 | 3.04 | 3.04 | 452082 |
| 218 | अतिरिक्त भूमि संरक्षण वन प्रभाग, रामनगर | सल्ट | नदोली चक जमोली | अल्मोड़ा -45 | सल्ट | सल्ट | 1977 | नदोली चक जमोली | नदोली | 0.00 | 4.86 | 4.86 | 452083 |
| 219 | अतिरिक्त भूमि संरक्षण वन प्रभाग, रामनगर | सल्ट | नदोली चक कोईलेख | अल्मोड़ा -45 | सल्ट | सल्ट | 1977 | नदोली चक कोईलेख | नदोली | 0.00 | 3.95 | 3.95 | 452084 |
| 220 | अतिरिक्त भूमि संरक्षण वन प्रभाग, रामनगर | सल्ट | औलेत | अल्मोड़ा -45 | सल्ट | सल्ट | 1978 | औलेत | तल्ली पोखरी | 0.00 | 2.63 | 2.63 | 452085 |
| 221 | अतिरिक्त भूमि संरक्षण वन प्रभाग, रामनगर | सल्ट | मनराल टनौला | अल्मोड़ा -45 | सल्ट | सल्ट | 2004 | मनराल टनौला | मल्ली पोखरी | 0.00 | 25.90 | 25.90 | 452086 |
| 222 | अतिरिक्त भूमि संरक्षण वन प्रभाग, रामनगर | सल्ट | थला मनराल | अल्मोड़ा -45 | सल्ट | सल्ट | 1956 | थला मनराल | थला मनराल | 0.00 | 20.44 | 20.44 | 452087 |
| 223 | अतिरिक्त भूमि संरक्षण वन प्रभाग, रामनगर | सल्ट | नागतले | अल्मोड़ा -45 | सल्ट | सल्ट | 1962 | नागतले | नागतले | 0.00 | 78.51 | 78.51 | 452088 |
| 224 | अतिरिक्त भूमि संरक्षण वन प्रभाग, रामनगर | सल्ट | तल्ली पोखरी | अल्मोड़ा -45 | सल्ट | सल्ट | 1949 | तल्ली पोखरी | तल्ली पोखरी | 0.00 | 10.52 | 10.52 | 452089 |
| कुल वन पंचायतों की संख्या= 224 | | | कुल क्षेत्रफल= 5408.60 Ha (आरक्षित भूमि/वन= 0.00 Ha, सिविल भूमि/वन= 5408.60 Ha) | | | | | | | | | | |

*स्रोत- अतिरिक्त भूमि संरक्षण वन प्रभाग, रामनगर के अन्तर्गत आने वाली वन पंचायतों से सम्बन्धित उक्त सूची को जिलाधिकारी अल्मोड़ा से प्राप्त राजस्व अभिलेखों के आंकड़ों के आधार पर संघारित किया गया है।

15.3— भूमि संरक्षण वन प्रभाग, रानीखेत

प्रभाग का गठन व भौगोलिक स्थिति:

भूमि संरक्षण वन प्रभाग, रानीखेत का गठन 05 मार्च 1962 को किया गया। प्रभाग का विस्तार $29^{\circ}8.3'41''$ से $30^{\circ}9.3'56''$ उत्तरी अक्षांश एवं $79^{\circ}87'46''$ से $79^{\circ}93'432''$ पूर्वी देशान्तर के मध्य स्थित है। प्रभाग का क्षेत्र रामगंगा तथा उसकी सहायक नदियों के जलागम क्षेत्र में स्थित है।



प्रभाग का अधिकांश क्षेत्र अल्मोड़ा वन प्रभाग तथा सिविल वनों के साथ तथा कुछ क्षेत्र गढ़वाल वन प्रभाग व केदारनाथ वन प्रभाग तथा सिविल क्षेत्रों के साथ संहत रूप में है। प्रभाग के निकटतम रेलवे स्टेशन काठगोदाम व रामनगर है। यह वन प्रभाग अल्मोड़ा वन प्रभाग का अतिच्छादी वन प्रभाग है। इसके पूर्व दिशा में प्रभाग के अल्मोड़ा व सोमेश्वर वन क्षेत्र, दक्षिण पश्चिम व पश्चिम दिशा में क्रमशः मोहान रेंज व गढ़वाल वन प्रभाग, दक्षिण में रानीखेत रेंज का कोसी जलग्रहण क्षेत्र तथा उत्तर में केदारनाथ वन प्रभाग है।

क्षेत्रफल का विवरण:

प्रभाग के अन्तर्गत कुल 694 वन पंचायतें गठित हैं, जिनका तहसील, विकासखण्ड एवं राजिवार विवरण निम्न तालिका में दिया गया है—

| तहसील का नाम | विकास खण्ड का नाम | राजि का नाम | वन पंचायतों की संख्या | कुल क्षेत्रफल (है०) |
|---------------------------|-------------------|-------------|-----------------------|---------------------|
| द्वाराहाट | द्वाराहाट | चन्थरिया | 3 | 25.66 |
| उ०त० बग्वालीपोखर | द्वाराहाट | चन्थरिया | 55 | 1662.56 |
| उ०त० जालली | द्वाराहाट | चन्थरिया | 1 | 37.23 |
| योग चन्थरिया रेन्ज | | | 59 | 1725.45 |
| द्वाराहाट | द्वाराहाट | जालली | 37 | 899.62 |
| भिकियासैण | भिकियासैण | जालली | 17 | 194.54 |
| योग जालली रेन्ज | | | 54 | 1094.16 |
| रानीखेत | ताड़ीखेत | ताड़ीखेत | 82 | 1027.87 |
| भिकियासैण | भिकियासैण | ताड़ीखेत | 66 | 662.33 |
| भिकियासैण | ताड़ीखेत | ताड़ीखेत | 7 | 157.29 |
| योग ताड़ीखेत रेन्ज | | | 155 | 1847.49 |
| स्याल्दे | स्याल्दे | स्याल्दे | 163 | 3302.59 |
| योग स्याल्दे रेन्ज | | | 163 | 3302.59 |
| भिकियासैण | भिकियासैण | चौखुटिया | 34 | 495.06 |
| भिकियासैण | सल्ट | चौखुटिया | 19 | 257.13 |
| चौखुटिया | चौखुटिया | चौखुटिया | 96 | 3254.56 |
| भिकियासैण | चौखुटिया | चौखुटिया | 1 | 4.17 |
| योग चौखुटिया रेन्ज | | | 150 | 4010.92 |
| द्वाराहाट | द्वाराहाट | गगास | 13 | 369.33 |
| रानीखेत | द्वाराहाट | गगास | 15 | 506.51 |
| रानीखेत | ताड़ीखेत | गगास | 31 | 770.25 |
| उ०त० बग्वालीपोखर | द्वाराहाट | गगास | 24 | 610.48 |
| योग गगास रेन्ज | | | 83 | 2256.57 |
| गैरसैण | गैरसैण | गैरसैण | 30 | 1751.99 |
| योग गैरसैण रेन्ज | | | 30 | 1751.99 |
| कुल योग | | | 694 | 15989.17 |

वन्य जीवों एवं वनस्पतियों का विवरण:

प्रभाग के क्षेत्र की विषम भौगोलिक परिस्थितियों के कारण विविध प्रकार की जलवायु वाले क्षेत्रों में भिन्न-भिन्न प्रकार की वानस्पतिक प्रजातियां पाई जाती है। इस क्षेत्र की सभी वन पंचायतों में अधिकांशतः चीड़ ही बहुतायत में पाया जाता है इसके अतिरिक्त कहीं-कहीं पर बांज, काफल, आँवला, तुन, सिरस, साल व शीशम आदि भी पाया जाता है। वन पंचायत व उसके आस पास वन्य जीवों की बहुलता है गांव में पेड़ पौधों व घनी लैन्टाना की झाड़ियों की वजह से जंगली सुवर, बाघ, गुलदार, बन्दर व लंगूर इत्यादि के कारण फसल व मानव के लिए भय बना रहता है।



वन पंचायत निर्देशिका- *भूमि संरक्षण वन प्रभाग, रानीखेत

भूमि संरक्षण वन प्रभाग, रानीखेत से सम्बन्धित जनपद अल्मोडा में अवस्थित 664 वन पंचायतों का विवरण-

| क्रम संख्या | वन प्रभाग का नाम | राजि का नाम | वन पंचायत का नाम | जनपद का नाम व राष्ट्रीय कोड | तहसील का नाम | विकासखण्ड का नाम | वन पंचायत का गठन वर्ष | राजस्व ग्राम का नाम | ग्राम पंचायत का नाम | वन पंचायत का क्षेत्रफल (हेक्टेयर में) | | | वन पंचायत कोड |
|-------------|---------------------------------|-------------|------------------|-----------------------------|--------------|------------------|-----------------------|---------------------|---------------------|---------------------------------------|----------|---------------|---------------|
| | | | | | | | | | | आरक्षित वन | सिविल वन | कुल क्षेत्रफल | |
| 1 | 2 | 3 | 4 | 5 | 6 | 7 | 8 | 9 | 10 | 11 | 12 | 13 | 14 |
| 1 | भूमि संरक्षण वन प्रभाग, रानीखेत | चन्धरिया | रणा/धरगाँव | अल्मोडा-45 | द्वाराहाट | द्वाराहाट | 26-04-1965 | रणा | रणा | 0.00 | 38.55 | 38.55 | 450001 |
| 2 | भूमि संरक्षण वन प्रभाग, रानीखेत | चन्धरिया | मल्ली कहाली | अल्मोडा-45 | द्वाराहाट | द्वाराहाट | 03-01-2004 | मल्ली कहाली | कुई | 0.00 | 21.38 | 21.38 | 450002 |
| 3 | भूमि संरक्षण वन प्रभाग, रानीखेत | चन्धरिया | तल्ली कहाली | अल्मोडा-45 | द्वाराहाट | द्वाराहाट | 24-08-1955 | तल्ली कहाली | तल्ली कहाली | 0.00 | 28.94 | 28.94 | 450003 |
| 4 | भूमि संरक्षण वन प्रभाग, रानीखेत | चन्धरिया | मैनोली | अल्मोडा-45 | द्वाराहाट | द्वाराहाट | 10-08-1961 | मैनोली | कुई | 0.00 | 47.34 | 47.34 | 450004 |
| 5 | भूमि संरक्षण वन प्रभाग, रानीखेत | चन्धरिया | बनोली | अल्मोडा-45 | द्वाराहाट | द्वाराहाट | 05-09-2003 | बनोली | बनोली | 0.00 | 33.29 | 33.29 | 450005 |
| 6 | भूमि संरक्षण वन प्रभाग, रानीखेत | चन्धरिया | विजेपुर | अल्मोडा-45 | द्वाराहाट | द्वाराहाट | 1949 | विजेपुर | विजेपुर | 0.00 | 254.11 | 254.11 | 450006 |
| 7 | भूमि संरक्षण वन प्रभाग, रानीखेत | चन्धरिया | दैरी | अल्मोडा-45 | द्वाराहाट | द्वाराहाट | 17-12-1999 | दैरी | दैरी | 0.00 | 20.62 | 20.62 | 450007 |
| 8 | भूमि संरक्षण वन प्रभाग, रानीखेत | चन्धरिया | नटटागुल्ली | अल्मोडा-45 | द्वाराहाट | द्वाराहाट | 25-11-2003 | नटटागुल्ली | नटटागुल्ली | 0.00 | 14.91 | 14.91 | 450008 |
| 9 | भूमि संरक्षण वन प्रभाग, रानीखेत | चन्धरिया | बमनपुरी | अल्मोडा-45 | द्वाराहाट | द्वाराहाट | 1978 | बमनपुरी | बमनपुरी | 0.00 | 23.47 | 23.47 | 450009 |
| 10 | भूमि संरक्षण वन प्रभाग, रानीखेत | चन्धरिया | घगलोडी | अल्मोडा-45 | द्वाराहाट | द्वाराहाट | 2022 | घगलोडी | घगलोडी | 0.00 | 5.82 | 5.82 | 450010 |
| 11 | भूमि संरक्षण वन प्रभाग, रानीखेत | चन्धरिया | गवाड | अल्मोडा-45 | द्वाराहाट | द्वाराहाट | 20-12-2003 | गवाड | गवाड | 0.00 | 60.12 | 60.12 | 450011 |
| 12 | भूमि संरक्षण वन प्रभाग, रानीखेत | चन्धरिया | कोटिला | अल्मोडा-45 | द्वाराहाट | द्वाराहाट | 25-12-2003 | कोटिला | कोटिला | 0.00 | 2.36 | 2.36 | 450012 |
| 13 | भूमि संरक्षण वन प्रभाग, रानीखेत | चन्धरिया | जामड | अल्मोडा-45 | द्वाराहाट | द्वाराहाट | 27-12-2003 | जामड | जामड | 0.00 | 2.78 | 2.78 | 450013 |
| 14 | भूमि संरक्षण वन प्रभाग, रानीखेत | चन्धरिया | ध्याडी | अल्मोडा-45 | द्वाराहाट | द्वाराहाट | 27-12-2003 | ध्याडी | जामड | 0.00 | 6.09 | 6.09 | 450014 |
| 15 | भूमि संरक्षण वन प्रभाग, रानीखेत | चन्धरिया | नागार्जुन | अल्मोडा-45 | द्वाराहाट | द्वाराहाट | 1983 | नागार्जुन | नागार्जुन | 0.00 | 43.86 | 43.86 | 450015 |
| 16 | भूमि संरक्षण वन प्रभाग, रानीखेत | चन्धरिया | असगोली | अल्मोडा-45 | द्वाराहाट | द्वाराहाट | 1930 | असगोली | असगोली | 0.00 | 76.84 | 76.84 | 450016 |
| 17 | भूमि संरक्षण वन प्रभाग, रानीखेत | चन्धरिया | धन्यारी | अल्मोडा-45 | द्वाराहाट | द्वाराहाट | 1952 | धन्यारी | धन्यारी | 0.00 | 20.40 | 20.40 | 450017 |
| 18 | भूमि संरक्षण वन प्रभाग, रानीखेत | चन्धरिया | चमीनी | अल्मोडा-45 | द्वाराहाट | द्वाराहाट | 1993 | चमीनी | चमीनी | 0.00 | 14.68 | 14.68 | 450018 |
| 19 | भूमि संरक्षण वन प्रभाग, रानीखेत | चन्धरिया | खलना | अल्मोडा-45 | द्वाराहाट | द्वाराहाट | 1972 | खलना | खलना | 0.00 | 16.59 | 16.59 | 450019 |
| 20 | भूमि संरक्षण वन प्रभाग, रानीखेत | चन्धरिया | कुनस्थारी | अल्मोडा-45 | द्वाराहाट | द्वाराहाट | 19-04-1955 | कुनस्थारी | कुनस्थारी | 0.00 | 28.22 | 28.22 | 450020 |
| 21 | भूमि संरक्षण वन प्रभाग, रानीखेत | चन्धरिया | बसकना | अल्मोडा-45 | द्वाराहाट | द्वाराहाट | 28-04-1998 | बसकना | तिपोला | 0.00 | 7.36 | 7.36 | 450021 |
| 22 | भूमि संरक्षण वन प्रभाग, रानीखेत | चन्धरिया | कूना | अल्मोडा-45 | द्वाराहाट | द्वाराहाट | 05-03-1989 | कूना | कूना | 0.00 | 24.28 | 24.28 | 450022 |
| 23 | भूमि संरक्षण वन प्रभाग, रानीखेत | चन्धरिया | पौनली | अल्मोडा-45 | द्वाराहाट | द्वाराहाट | 26-02-2004 | पौनली | तिपोला | 0.00 | 1.20 | 1.20 | 450023 |
| 24 | भूमि संरक्षण वन प्रभाग, रानीखेत | चन्धरिया | तिपोला | अल्मोडा-45 | द्वाराहाट | द्वाराहाट | 1973 | तिपोला | तिपोला | 0.00 | 26.03 | 26.03 | 450024 |
| 25 | भूमि संरक्षण वन प्रभाग, रानीखेत | चन्धरिया | धरमगाँव | अल्मोडा-45 | द्वाराहाट | द्वाराहाट | 2003 | धरमगाँव | धरमगाँव | 0.00 | 19.65 | 19.65 | 450025 |
| 26 | भूमि संरक्षण वन प्रभाग, रानीखेत | चन्धरिया | त0 किरौली | अल्मोडा-45 | द्वाराहाट | द्वाराहाट | 2003 | त0 किरौली | मल्ली किरौली | 0.00 | 20.12 | 20.12 | 450026 |
| 27 | भूमि संरक्षण वन प्रभाग, रानीखेत | चन्धरिया | बूंगा | अल्मोडा-45 | द्वाराहाट | द्वाराहाट | 2004 | बूंगा | बूंगा | 0.00 | 0.74 | 0.74 | 450027 |
| 28 | भूमि संरक्षण वन प्रभाग, रानीखेत | चन्धरिया | छतगुल्ला | अल्मोडा-45 | द्वाराहाट | द्वाराहाट | 1948 | छतगुल्ला | छतगुल्ला | 0.00 | 37.11 | 37.11 | 450028 |
| 29 | भूमि संरक्षण वन प्रभाग, रानीखेत | चन्धरिया | बसेरा | अल्मोडा-45 | द्वाराहाट | द्वाराहाट | 1948 | बसेरा | बसेरा | 0.00 | 52.80 | 52.80 | 450029 |
| 30 | भूमि संरक्षण वन प्रभाग, रानीखेत | चन्धरिया | उँचाकोट | अल्मोडा-45 | द्वाराहाट | द्वाराहाट | 2003 | उँचाकोट | छतैणा | 0.00 | 1.97 | 1.97 | 450030 |
| 31 | भूमि संरक्षण वन प्रभाग, रानीखेत | चन्धरिया | म0 किरौली | अल्मोडा-45 | द्वाराहाट | द्वाराहाट | 1978 | म0 किरौली | मल्ली किरौली | 0.00 | 6.22 | 6.22 | 450031 |

| क्रम संख्या | वन प्रभाग का नाम | राजि का नाम | वन पंचायत का नाम | जनपद का नाम व राष्ट्रीय कोड | तहसील का नाम | विकासखण्ड का नाम | वन पंचायत का गठन वर्ष | राजस्व ग्राम का नाम | ग्राम पंचायत का नाम | वन पंचायत का क्षेत्रफल (हेक्टेयर में) | | | वन पंचायत कोड |
|-------------|---------------------------------|-------------|------------------|-----------------------------|----------------------|------------------|-----------------------|---------------------|---------------------|---------------------------------------|----------|---------------|---------------|
| | | | | | | | | | | आरक्षित वन | सिविल वन | कुल क्षेत्रफल | |
| 1 | 2 | 3 | 4 | 5 | 6 | 7 | 8 | 9 | 10 | 11 | 12 | 13 | 14 |
| 32 | भूमि संरक्षण वन प्रभाग, रानीखेत | चन्धरिया | बडेत | अल्मोड़ा-45 | द्वाराहाट | द्वाराहाट | 1930 | बडेत | बडेत | 0.00 | 41.06 | 41.06 | 450032 |
| 33 | भूमि संरक्षण वन प्रभाग, रानीखेत | चन्धरिया | पैटानी | अल्मोड़ा-45 | द्वाराहाट | द्वाराहाट | 1948 | पैटानी | पैटानी | 0.00 | 99.40 | 99.40 | 450033 |
| 34 | भूमि संरक्षण वन प्रभाग, रानीखेत | चन्धरिया | मल्ली सुवाली | अल्मोड़ा-45 | द्वाराहाट | द्वाराहाट | 1962 | मल्ली सुवाली | पैटानी | 0.00 | 2.42 | 2.42 | 450034 |
| 35 | भूमि संरक्षण वन प्रभाग, रानीखेत | चन्धरिया | तल्ली सुवाली | अल्मोड़ा-45 | द्वाराहाट | द्वाराहाट | 1962 | तल्ली सुवाली | पैटानी | 0.00 | 21.60 | 21.60 | 450035 |
| 36 | भूमि संरक्षण वन प्रभाग, रानीखेत | चन्धरिया | सिमलगाँव | अल्मोड़ा-45 | द्वाराहाट | द्वाराहाट | 1942 | सिमलगाँव | सिमलगाँव | 0.00 | 49.66 | 49.66 | 450036 |
| 37 | भूमि संरक्षण वन प्रभाग, रानीखेत | चन्धरिया | सिमलगाँव चक घुने | अल्मोड़ा-45 | द्वाराहाट | द्वाराहाट | 1978 | सिमलगाँव चक घुने | सिमलगाँव | 0.00 | 7.27 | 7.27 | 450037 |
| 38 | भूमि संरक्षण वन प्रभाग, रानीखेत | चन्धरिया | नैणी | अल्मोड़ा-45 | द्वाराहाट | द्वाराहाट | 1986 | नैणी | नैणी | 0.00 | 30.60 | 30.60 | 450038 |
| 39 | भूमि संरक्षण वन प्रभाग, रानीखेत | चन्धरिया | बेडुली | अल्मोड़ा-45 | द्वाराहाट | द्वाराहाट | 2004 | बेडुली | बेडुली | 0.00 | 5.51 | 5.51 | 450039 |
| 40 | भूमि संरक्षण वन प्रभाग, रानीखेत | चन्धरिया | मल्ली बिठोली | अल्मोड़ा-45 | द्वाराहाट | द्वाराहाट | 1939 | मल्ली बिठोली | मल्ली बिठोली | 0.00 | 14.24 | 14.24 | 450040 |
| 41 | भूमि संरक्षण वन प्रभाग, रानीखेत | चन्धरिया | तल्ली बिठोली | अल्मोड़ा-45 | द्वाराहाट | द्वाराहाट | 1965 | तल्ली बिठोली | तल्ली बिठोली | 0.00 | 39.20 | 39.20 | 450041 |
| 42 | भूमि संरक्षण वन प्रभाग, रानीखेत | चन्धरिया | मोहणी | अल्मोड़ा-45 | द्वाराहाट | द्वाराहाट | 2004 | मोहणी | काण्डे | 0.00 | 3.96 | 3.96 | 450042 |
| 43 | भूमि संरक्षण वन प्रभाग, रानीखेत | चन्धरिया | फल्दाडी | अल्मोड़ा-45 | द्वाराहाट | द्वाराहाट | | फल्दाडी | फल्दाडी | 0.00 | 44.00 | 44.00 | 450043 |
| 44 | भूमि संरक्षण वन प्रभाग, रानीखेत | चन्धरिया | नाड | अल्मोड़ा-45 | द्वाराहाट | द्वाराहाट | 1957 | नाड | फल्दाडी | 0.00 | 14.97 | 14.97 | 450044 |
| 45 | भूमि संरक्षण वन प्रभाग, रानीखेत | चन्धरिया | डामर | अल्मोड़ा-45 | द्वाराहाट | द्वाराहाट | 08.02.2004 | डामर | फल्दाडी | 0.00 | 1.86 | 1.86 | 450045 |
| 46 | भूमि संरक्षण वन प्रभाग, रानीखेत | चन्धरिया | भुमकिया | अल्मोड़ा-45 | द्वाराहाट | द्वाराहाट | 2004 | भुमकिया | भुमकिया | 0.00 | 1.50 | 1.50 | 450046 |
| 47 | भूमि संरक्षण वन प्रभाग, रानीखेत | चन्धरिया | वलना | अल्मोड़ा-45 | द्वाराहाट | द्वाराहाट | 1942 | वलना | वलना | 0.00 | 34.21 | 34.21 | 450047 |
| 48 | भूमि संरक्षण वन प्रभाग, रानीखेत | चन्धरिया | नारसिंग | अल्मोड़ा-45 | द्वाराहाट | द्वाराहाट | 17-10-2003 | नारसिंग | बुडली | 0.00 | 1.18 | 1.18 | 450048 |
| 49 | भूमि संरक्षण वन प्रभाग, रानीखेत | चन्धरिया | नायल | अल्मोड़ा-45 | उप तहसील बग्यालीपोखर | द्वाराहाट | 1977 | नायल | नायल | 0.00 | 15.31 | 15.31 | 450049 |
| 50 | भूमि संरक्षण वन प्रभाग, रानीखेत | चन्धरिया | मल्ली मिरई | अल्मोड़ा-45 | द्वाराहाट | द्वाराहाट | 16-11-1957 | मल्ली मिरई | मल्ली मिरई | 0.00 | 22.60 | 22.60 | 450050 |
| 51 | भूमि संरक्षण वन प्रभाग, रानीखेत | चन्धरिया | डडोली | अल्मोड़ा-45 | द्वाराहाट | द्वाराहाट | 20-11-2003 | डडोली | डडोली | 0.00 | 8.01 | 8.01 | 450051 |
| 52 | भूमि संरक्षण वन प्रभाग, रानीखेत | चन्धरिया | बुडडा सुरना | अल्मोड़ा-45 | द्वाराहाट | द्वाराहाट | 1967 | बुडडा सुरना | नायल | 0.00 | 84.60 | 84.60 | 450052 |
| 53 | भूमि संरक्षण वन प्रभाग, रानीखेत | चन्धरिया | मल्ला सुरना | अल्मोड़ा-45 | उप तहसील बग्यालीपोखर | द्वाराहाट | 2003 | मल्ला सुरना | सुरना | 0.00 | 5.55 | 5.55 | 450053 |
| 54 | भूमि संरक्षण वन प्रभाग, रानीखेत | चन्धरिया | रतखाल | अल्मोड़ा-45 | द्वाराहाट | द्वाराहाट | 2001 | रतखाल | रतखाल | 0.00 | 28.54 | 28.54 | 450054 |
| 55 | भूमि संरक्षण वन प्रभाग, रानीखेत | चन्धरिया | टोढरा | अल्मोड़ा-45 | द्वाराहाट | द्वाराहाट | 2003 | टोढरा | टोढरा | 0.00 | 41.84 | 41.84 | 450055 |
| 56 | भूमि संरक्षण वन प्रभाग, रानीखेत | चन्धरिया | तल्ला सुरना | अल्मोड़ा-45 | उप तहसील बग्यालीपोखर | द्वाराहाट | 1978 | तल्ला सुरना | तल्ला सुरना | 0.00 | 4.80 | 4.80 | 450056 |
| 57 | भूमि संरक्षण वन प्रभाग, रानीखेत | चन्धरिया | चरी | अल्मोड़ा-45 | द्वाराहाट | द्वाराहाट | 1997 | चरी | रतखाल | 0.00 | 81.40 | 81.40 | 450057 |
| 58 | भूमि संरक्षण वन प्रभाग, रानीखेत | चन्धरिया | गनोली | अल्मोड़ा-45 | द्वाराहाट | द्वाराहाट | 1962 | गनोली | गनोली | 0.00 | 25.09 | 25.09 | 450058 |
| 59 | भूमि संरक्षण वन प्रभाग, रानीखेत | चन्धरिया | चमीनी तल्ली | अल्मोड़ा-45 | उप तहसील जालली | द्वाराहाट | 2003 | चमीनी तल्ली | चमीनी | 0.00 | 37.23 | 37.23 | 450059 |
| 60 | भूमि संरक्षण वन प्रभाग, रानीखेत | स्याल्दे | अटेलिया | अल्मोड़ा-45 | स्याल्दे | स्याल्दे | 08-12-1960 | अटेलिया | डुंगरी | 0.00 | 8.45 | 8.45 | 450060 |
| 61 | भूमि संरक्षण वन प्रभाग, रानीखेत | स्याल्दे | डुंगरी | अल्मोड़ा-45 | स्याल्दे | स्याल्दे | 19-12-1960 | डुंगरी | डुंगरी | 0.00 | 63.21 | 63.21 | 450061 |
| 62 | भूमि संरक्षण वन प्रभाग, रानीखेत | स्याल्दे | भैसोडा | अल्मोड़ा-45 | स्याल्दे | स्याल्दे | 24-02-1970 | भैसोडा | तोलबुधानी | 0.00 | 46.13 | 46.13 | 450062 |
| 63 | भूमि संरक्षण वन प्रभाग, रानीखेत | स्याल्दे | बवाडी किचार | अल्मोड़ा-45 | स्याल्दे | स्याल्दे | 01-11-1972 | बवाडी किचार | बवाडी किचार | 0.00 | 8.45 | 8.45 | 450063 |
| 64 | भूमि संरक्षण वन प्रभाग, रानीखेत | स्याल्दे | कनमूंगा | अल्मोड़ा-45 | स्याल्दे | स्याल्दे | 01-04-1977 | कनमूंगा | बवाडी किचार | 0.00 | 5.28 | 5.28 | 450064 |
| 65 | भूमि संरक्षण वन प्रभाग, रानीखेत | स्याल्दे | आमखेत | अल्मोड़ा-45 | स्याल्दे | स्याल्दे | 26-09-1983 | आमखेत | डुंगरी | 0.00 | 10.38 | 10.38 | 450065 |

| क्रम संख्या | वन प्रभाग का नाम | राजि का नाम | वन पंचायत का नाम | जनपद का नाम व राष्ट्रीय कोड | तहसील का नाम | विकासखण्ड का नाम | वन पंचायत का गठन वर्ष | राजस्व ग्राम का नाम | ग्राम पंचायत का नाम | वन पंचायत का क्षेत्रफल (हेक्टेयर में) | | | वन पंचायत कोड |
|-------------|---------------------------------|-------------|------------------|-----------------------------|--------------|------------------|-----------------------|---------------------|---------------------|---------------------------------------|----------|---------------|---------------|
| | | | | | | | | | | आरक्षित वन | सिविल वन | कुल क्षेत्रफल | |
| 1 | 2 | 3 | 4 | 5 | 6 | 7 | 8 | 9 | 10 | 11 | 12 | 13 | 14 |
| 66 | भूमि संरक्षण वन प्रभाग, रानीखेत | स्यालदे | बाजखेत | अल्मोड़ा-45 | स्यालदे | स्यालदे | 16-02-2004 | बाजखेत | कुशियाचौन | 0.00 | 1.18 | 1.18 | 450066 |
| 67 | भूमि संरक्षण वन प्रभाग, रानीखेत | स्यालदे | झीझाकोट | अल्मोड़ा-45 | स्यालदे | स्यालदे | 27-02-2004 | झीझाकोट | तोलबुधानी | 0.00 | 1.08 | 1.08 | 450067 |
| 68 | भूमि संरक्षण वन प्रभाग, रानीखेत | स्यालदे | कनकोट | अल्मोड़ा-45 | स्यालदे | स्यालदे | 17-02-2004 | कनकोट | कनकोट | 0.00 | 3.43 | 3.43 | 450068 |
| 69 | भूमि संरक्षण वन प्रभाग, रानीखेत | स्यालदे | चूरेणामूठ | अल्मोड़ा-45 | स्यालदे | स्यालदे | 13-02-2004 | चूरेणामूठ | डुंगरी | 0.00 | 0.52 | 0.52 | 450069 |
| 70 | भूमि संरक्षण वन प्रभाग, रानीखेत | स्यालदे | तोलबुधानी | अल्मोड़ा-45 | स्यालदे | स्यालदे | 16-02-2004 | तोलबुधानी | तोलबुधानी | 0.00 | 16.99 | 16.99 | 450070 |
| 71 | भूमि संरक्षण वन प्रभाग, रानीखेत | स्यालदे | चचरोटी | अल्मोड़ा-45 | स्यालदे | स्यालदे | 07-03-1948 | चचरोटी | चचरोटी | 0.00 | 33.14 | 33.14 | 450071 |
| 72 | भूमि संरक्षण वन प्रभाग, रानीखेत | स्यालदे | खटलगांव | अल्मोड़ा-45 | स्यालदे | स्यालदे | 30-04-1948 | खटलगांव | खटलगांव | 0.00 | 26.25 | 26.25 | 450072 |
| 73 | भूमि संरक्षण वन प्रभाग, रानीखेत | स्यालदे | मल्ला मटेला | अल्मोड़ा-45 | स्यालदे | स्यालदे | 04-03-1949 | मल्ला मटेला | मल्ला मटेला | 0.00 | 28.26 | 28.26 | 450073 |
| 74 | भूमि संरक्षण वन प्रभाग, रानीखेत | स्यालदे | सटेड | अल्मोड़ा-45 | स्यालदे | स्यालदे | 26-08-1957 | सटेड | सटेड | 0.00 | 36.80 | 36.80 | 450074 |
| 75 | भूमि संरक्षण वन प्रभाग, रानीखेत | स्यालदे | तल्ला मटेला | अल्मोड़ा-45 | स्यालदे | स्यालदे | 02-03-1977 | तल्ला मटेला | फणिया | 0.00 | 3.21 | 3.21 | 450075 |
| 76 | भूमि संरक्षण वन प्रभाग, रानीखेत | स्यालदे | फणिया | अल्मोड़ा-45 | स्यालदे | स्यालदे | 03-03-1977 | फणिया | फणिया | 0.00 | 7.53 | 7.53 | 450076 |
| 77 | भूमि संरक्षण वन प्रभाग, रानीखेत | स्यालदे | खटलगौर | अल्मोड़ा-45 | स्यालदे | स्यालदे | 07-03-1948 | खटलगौर | चचरोटी | 0.00 | 7.51 | 7.51 | 450077 |
| 78 | भूमि संरक्षण वन प्रभाग, रानीखेत | स्यालदे | नेवलगांव | अल्मोड़ा-45 | स्यालदे | स्यालदे | 03-03-2002 | नेवलगांव | खटलगांव | 0.00 | 2.97 | 2.97 | 450078 |
| 79 | भूमि संरक्षण वन प्रभाग, रानीखेत | स्यालदे | सदीगांव | अल्मोड़ा-45 | स्यालदे | स्यालदे | 21-02-2004 | सदीगांव | सटेड | 0.00 | 4.53 | 4.53 | 450079 |
| 80 | भूमि संरक्षण वन प्रभाग, रानीखेत | स्यालदे | उदेपुर | अल्मोड़ा-45 | स्यालदे | स्यालदे | 19-04-1977 | उदेपुर | उदेपुर | 0.00 | 10.96 | 10.96 | 450080 |
| 81 | भूमि संरक्षण वन प्रभाग, रानीखेत | स्यालदे | वलमरा | अल्मोड़ा-45 | स्यालदे | स्यालदे | 27-03-1941 | वलमरा | वलमरा | 0.00 | 15.52 | 15.52 | 450081 |
| 82 | भूमि संरक्षण वन प्रभाग, रानीखेत | स्यालदे | तामाढौन | अल्मोड़ा-45 | स्यालदे | स्यालदे | 01-02-1982 | तामाढौन | तामाढौन | 0.00 | 4.66 | 4.66 | 450082 |
| 83 | भूमि संरक्षण वन प्रभाग, रानीखेत | स्यालदे | पचरुवा तामाढौन | अल्मोड़ा-45 | स्यालदे | स्यालदे | 26-02-2004 | पचरुवा तामाढौन | तामाढौन | 0.00 | 2.60 | 2.60 | 450083 |
| 84 | भूमि संरक्षण वन प्रभाग, रानीखेत | स्यालदे | सीमलगीना | अल्मोड़ा-45 | स्यालदे | स्यालदे | 22-02-2004 | सीमलगीना | उदेपुर | 0.00 | 3.82 | 3.82 | 450084 |
| 85 | भूमि संरक्षण वन प्रभाग, रानीखेत | स्यालदे | पिलखी | अल्मोड़ा-45 | स्यालदे | स्यालदे | 23-02-2004 | मल्ला भाकुडा | कनकोट | 0.00 | 11.33 | 11.33 | 450085 |
| 86 | भूमि संरक्षण वन प्रभाग, रानीखेत | स्यालदे | सीरा | अल्मोड़ा-45 | स्यालदे | स्यालदे | 02-03-1948 | मल्ला भाकुडा | सीरा | 0.00 | 15.48 | 15.48 | 450086 |
| 87 | भूमि संरक्षण वन प्रभाग, रानीखेत | स्यालदे | पचरुवा कैहडगांव | अल्मोड़ा-45 | स्यालदे | स्यालदे | 26-02-2004 | पचरुवा कैहडगांव | कैहडगांव | 0.00 | 2.60 | 2.60 | 450087 |
| 88 | भूमि संरक्षण वन प्रभाग, रानीखेत | स्यालदे | पैठाना | अल्मोड़ा-45 | स्यालदे | स्यालदे | 29-04-1947 | पैठाना | पैठाना | 0.00 | 38.17 | 38.17 | 450088 |
| 89 | भूमि संरक्षण वन प्रभाग, रानीखेत | स्यालदे | मल्ली कन्होणी | अल्मोड़ा-45 | स्यालदे | स्यालदे | 1995 | पिपलखाल | पिपलखाल | 0.00 | 25.60 | 25.60 | 450089 |
| 90 | भूमि संरक्षण वन प्रभाग, रानीखेत | स्यालदे | तिमली | अल्मोड़ा-45 | स्यालदे | स्यालदे | 03-05-1948 | तिमली | तिमली | 0.00 | 58.86 | 58.86 | 450090 |
| 91 | भूमि संरक्षण वन प्रभाग, रानीखेत | स्यालदे | भौणलेख / छियाणी | अल्मोड़ा-45 | स्यालदे | स्यालदे | 01-05-1948 | तिमली | तिमली | 0.00 | 23.31 | 23.31 | 450091 |
| 92 | भूमि संरक्षण वन प्रभाग, रानीखेत | स्यालदे | जसपुर | अल्मोड़ा-45 | स्यालदे | स्यालदे | 23-02-1947 | जसपुर | जसपुर | 0.00 | 60.15 | 60.15 | 450092 |
| 93 | भूमि संरक्षण वन प्रभाग, रानीखेत | स्यालदे | कैहडगांव | अल्मोड़ा-45 | स्यालदे | स्यालदे | 24-04-1977 | कैहडगांव | कैहडगांव | 0.00 | 25.42 | 25.42 | 450093 |
| 94 | भूमि संरक्षण वन प्रभाग, रानीखेत | स्यालदे | नगरगांव | अल्मोड़ा-45 | स्यालदे | स्यालदे | 06-10-2004 | नगरगांव | तल्ला भाकुडा | 0.00 | 0.89 | 0.89 | 450094 |
| 95 | भूमि संरक्षण वन प्रभाग, रानीखेत | स्यालदे | पिपौडा | अल्मोड़ा-45 | स्यालदे | स्यालदे | 2004 | पिपौडा | तिमली | 0.00 | 4.33 | 4.33 | 450095 |
| 96 | भूमि संरक्षण वन प्रभाग, रानीखेत | स्यालदे | परथोला | अल्मोड़ा-45 | स्यालदे | स्यालदे | 10-08-1948 | परथोला | परथोला | 0.00 | 97.33 | 97.33 | 450096 |
| 97 | भूमि संरक्षण वन प्रभाग, रानीखेत | स्यालदे | तलाई | अल्मोड़ा-45 | स्यालदे | स्यालदे | 06-04-1961 | तलाई | तलाई | 0.00 | 55.63 | 55.63 | 450097 |
| 98 | भूमि संरक्षण वन प्रभाग, रानीखेत | स्यालदे | अफौं | अल्मोड़ा-45 | स्यालदे | स्यालदे | 19-02-1946 | अफौं | अफौं | 0.00 | 33.04 | 33.04 | 450098 |
| 99 | भूमि संरक्षण वन प्रभाग, रानीखेत | स्यालदे | रोटापानी | अल्मोड़ा-45 | स्यालदे | स्यालदे | 10-02-1946 | रोटापानी | रोटापानी | 0.00 | 17.93 | 17.93 | 450099 |

| क्रम संख्या | वन प्रभाग का नाम | राजि का नाम | वन पंचायत का नाम | जनपद का नाम व राष्ट्रीय कोड | तहसील का नाम | विकासखण्ड का नाम | वन पंचायत का गठन वर्ष | राजस्व ग्राम का नाम | ग्राम पंचायत का नाम | वन पंचायत का क्षेत्रफल (हेक्टेयर में) | | | वन पंचायत कोड |
|-------------|---------------------------------|-------------|-------------------|-----------------------------|--------------|------------------|-----------------------|---------------------|---------------------|---------------------------------------|----------|---------------|---------------|
| | | | | | | | | | | आरक्षित वन | सिविल वन | कुल क्षेत्रफल | |
| 1 | 2 | 3 | 4 | 5 | 6 | 7 | 8 | 9 | 10 | 11 | 12 | 13 | 14 |
| 100 | भूमि संरक्षण वन प्रभाग, रानीखेत | स्याल्दे | अफलखोला | अल्मोड़ा-45 | स्याल्दे | स्याल्दे | 10-10-1958 | अफलखोला | रोटापानी | 0.00 | 19.42 | 19.42 | 450100 |
| 101 | भूमि संरक्षण वन प्रभाग, रानीखेत | स्याल्दे | तिमिलटनोला | अल्मोड़ा-45 | स्याल्दे | स्याल्दे | 18-12-2003 | तिमिलटनोला | महंग्यारी | 0.00 | 1.49 | 1.49 | 450101 |
| 102 | भूमि संरक्षण वन प्रभाग, रानीखेत | स्याल्दे | चौचकैराली | अल्मोड़ा-45 | स्याल्दे | स्याल्दे | 08-12-1943 | चौचकैराली | कलझीपा जोशी | 0.00 | 82.06 | 82.06 | 450102 |
| 103 | भूमि संरक्षण वन प्रभाग, रानीखेत | स्याल्दे | मूसलकाण्डा | अल्मोड़ा-45 | स्याल्दे | स्याल्दे | 15-01-2004 | मूसलकाण्डा | रोटापानी | 0.00 | 9.70 | 9.70 | 450103 |
| 104 | भूमि संरक्षण वन प्रभाग, रानीखेत | स्याल्दे | पीपलगांव | अल्मोड़ा-45 | स्याल्दे | स्याल्दे | 07-05-1941 | पीपलगांव | बबलिया | 0.00 | 4.63 | 4.63 | 450104 |
| 105 | भूमि संरक्षण वन प्रभाग, रानीखेत | स्याल्दे | मयलगांव | अल्मोड़ा-45 | स्याल्दे | स्याल्दे | 09-05-1941 | मयलगांव | बबलिया | 0.00 | 7.64 | 7.64 | 450105 |
| 106 | भूमि संरक्षण वन प्रभाग, रानीखेत | स्याल्दे | पथरखोला | अल्मोड़ा-45 | स्याल्दे | स्याल्दे | 10-04-1041 | पथरखोला | पथरखोला | 0.00 | 6.16 | 6.16 | 450106 |
| 107 | भूमि संरक्षण वन प्रभाग, रानीखेत | स्याल्दे | खडिकडांग | अल्मोड़ा-45 | स्याल्दे | स्याल्दे | 24-12-1965 | खडिकडांग | पटलगांव | 0.00 | 10.12 | 10.12 | 450107 |
| 108 | भूमि संरक्षण वन प्रभाग, रानीखेत | स्याल्दे | रिखौन | अल्मोड़ा-45 | स्याल्दे | स्याल्दे | 16-12-1965 | रिखौन | सदे | 0.00 | 3.29 | 3.29 | 450108 |
| 109 | भूमि संरक्षण वन प्रभाग, रानीखेत | स्याल्दे | सदे | अल्मोड़ा-45 | स्याल्दे | स्याल्दे | 25-01-1967 | सदे | सदे | 0.00 | 61.11 | 61.11 | 450109 |
| 110 | भूमि संरक्षण वन प्रभाग, रानीखेत | स्याल्दे | बरहाखाल | अल्मोड़ा-45 | स्याल्दे | स्याल्दे | 03-01-1969 | बरहाखाल | बबलिया | 0.00 | 11.33 | 11.33 | 450110 |
| 111 | भूमि संरक्षण वन प्रभाग, रानीखेत | स्याल्दे | बबलिया | अल्मोड़ा-45 | स्याल्दे | स्याल्दे | 12-03-1970 | बबलिया | बबलिया | 0.00 | 38.45 | 38.45 | 450111 |
| 112 | भूमि संरक्षण वन प्रभाग, रानीखेत | स्याल्दे | कोटस्यारी | अल्मोड़ा-45 | स्याल्दे | स्याल्दे | 01-11-1979 | कोटस्यारी | कोटसारी | 0.00 | 25.90 | 25.90 | 450112 |
| 113 | भूमि संरक्षण वन प्रभाग, रानीखेत | स्याल्दे | पहाडपानी | अल्मोड़ा-45 | स्याल्दे | स्याल्दे | 25-12-1965 | पहाडपानी | पटलगांव | 0.00 | 14.57 | 14.57 | 450113 |
| 114 | भूमि संरक्षण वन प्रभाग, रानीखेत | स्याल्दे | महरगांव मल्ला | अल्मोड़ा-45 | स्याल्दे | स्याल्दे | 13-03-2004 | महरगांव मल्ला | सदे | 0.00 | 1.73 | 1.73 | 450114 |
| 115 | भूमि संरक्षण वन प्रभाग, रानीखेत | स्याल्दे | महरगांव तल्ला | अल्मोड़ा-45 | स्याल्दे | स्याल्दे | 02-03-2004 | महरगांव तल्ला | सदे | 0.00 | 1.59 | 1.59 | 450115 |
| 116 | भूमि संरक्षण वन प्रभाग, रानीखेत | स्याल्दे | पटलगांव | अल्मोड़ा-45 | स्याल्दे | स्याल्दे | 24-04-1963 | पटलगांव | पटलगांव | 0.00 | 45.32 | 45.32 | 450116 |
| 117 | भूमि संरक्षण वन प्रभाग, रानीखेत | स्याल्दे | बसनलगांव | अल्मोड़ा-45 | स्याल्दे | स्याल्दे | 25-03-1969 | बसनलगांव | बसनलगांव | 0.00 | 6.53 | 6.53 | 450117 |
| 118 | भूमि संरक्षण वन प्रभाग, रानीखेत | स्याल्दे | भनेरियाकलि | अल्मोड़ा-45 | स्याल्दे | स्याल्दे | 08-01-2004 | भनेरियाकलि | खडकभनेरिया | 0.00 | 1.37 | 1.37 | 450118 |
| 119 | भूमि संरक्षण वन प्रभाग, रानीखेत | स्याल्दे | चम्याडी मल्ली | अल्मोड़ा-45 | स्याल्दे | स्याल्दे | 14-02-2004 | चम्याडी मल्ली | चम्याडी | 0.00 | 1.68 | 1.68 | 450119 |
| 120 | भूमि संरक्षण वन प्रभाग, रानीखेत | स्याल्दे | भनेरियापति | अल्मोड़ा-45 | स्याल्दे | स्याल्दे | 21-02-1949 | भनेरियापति | चम्याडी | 0.00 | 9.26 | 9.26 | 450120 |
| 121 | भूमि संरक्षण वन प्रभाग, रानीखेत | स्याल्दे | भनेरियानाटा | अल्मोड़ा-45 | स्याल्दे | स्याल्दे | 27-05-1988 | भनेरियानाटा | चम्याडी | 0.00 | 11.52 | 11.52 | 450121 |
| 122 | भूमि संरक्षण वन प्रभाग, रानीखेत | स्याल्दे | ओखल्यो | अल्मोड़ा-45 | स्याल्दे | स्याल्दे | 17-01-2004 | ओखल्यो | ओखल्यो | 0.00 | 7.40 | 7.40 | 450122 |
| 123 | भूमि संरक्षण वन प्रभाग, रानीखेत | स्याल्दे | पिटलीकोट | अल्मोड़ा-45 | स्याल्दे | स्याल्दे | 20-12-2003 | पिटलीकोट | बसनलगांव | 0.00 | 5.10 | 5.10 | 450123 |
| 124 | भूमि संरक्षण वन प्रभाग, रानीखेत | स्याल्दे | बैरसाल | अल्मोड़ा-45 | स्याल्दे | स्याल्दे | 13-01-2004 | बैरसाल | बसनलगांव | 0.00 | 3.97 | 3.97 | 450124 |
| 125 | भूमि संरक्षण वन प्रभाग, रानीखेत | स्याल्दे | चम्याडी तल्ली | अल्मोड़ा-45 | स्याल्दे | स्याल्दे | 04-02-2004 | चम्याडी तल्ली | चम्याडी | 0.00 | 1.98 | 1.98 | 450125 |
| 126 | भूमि संरक्षण वन प्रभाग, रानीखेत | स्याल्दे | सनडभीडा | अल्मोड़ा-45 | स्याल्दे | स्याल्दे | 1966 | सनडभीडा | सनडभीडा | 0.00 | 38.04 | 38.04 | 450126 |
| 127 | भूमि संरक्षण वन प्रभाग, रानीखेत | स्याल्दे | चौना | अल्मोड़ा-45 | स्याल्दे | स्याल्दे | 15-03-1966 | चौना | सनडभीडा | 0.00 | 28.33 | 28.33 | 450127 |
| 128 | भूमि संरक्षण वन प्रभाग, रानीखेत | स्याल्दे | कफलटाना | अल्मोड़ा-45 | स्याल्दे | स्याल्दे | 24-07-1968 | कफलटाना | कफलटाना | 0.00 | 50.50 | 50.50 | 450128 |
| 129 | भूमि संरक्षण वन प्रभाग, रानीखेत | स्याल्दे | ग्वालबीना | अल्मोड़ा-45 | स्याल्दे | स्याल्दे | 05-02-1965 | ग्वालबीना | ग्वालबीना | 0.00 | 43.71 | 43.71 | 450129 |
| 130 | भूमि संरक्षण वन प्रभाग, रानीखेत | स्याल्दे | कुनाखाल ग्वालबीना | अल्मोड़ा-45 | स्याल्दे | स्याल्दे | 08-03-1963 | ग्वालबीना | ग्वालबीना | 0.00 | 31.85 | 31.85 | 450130 |
| 131 | भूमि संरक्षण वन प्रभाग, रानीखेत | स्याल्दे | सौगडा | अल्मोड़ा-45 | स्याल्दे | स्याल्दे | 19-03-1962 | सौगडा | ग्वालबीना | 0.00 | 39.86 | 39.86 | 450131 |
| 132 | भूमि संरक्षण वन प्रभाग, रानीखेत | स्याल्दे | भरसोली | अल्मोड़ा-45 | स्याल्दे | स्याल्दे | 12-11-1968 | भरसोली | भरसोली | 0.00 | 8.36 | 8.36 | 450132 |
| 133 | भूमि संरक्षण वन प्रभाग, रानीखेत | स्याल्दे | सुरमोली | अल्मोड़ा-45 | स्याल्दे | स्याल्दे | 1995 | सुरमोली | सुरमोली | 0.00 | 32.14 | 32.14 | 450133 |

| क्रम संख्या | वन प्रभाग का नाम | राजि का नाम | वन पंचायत का नाम | जनपद का नाम व राष्ट्रीय कोड | तहसील का नाम | विकासखण्ड का नाम | वन पंचायत का गठन वर्ष | राजस्व ग्राम का नाम | ग्राम पंचायत का नाम | वन पंचायत का क्षेत्रफल (हेक्टेयर में) | | | वन पंचायत कोड |
|-------------|---------------------------------|-------------|------------------|-----------------------------|--------------|------------------|-----------------------|---------------------|---------------------|---------------------------------------|----------|---------------|---------------|
| | | | | | | | | | | आरक्षित वन | सिविल वन | कुल क्षेत्रफल | |
| 1 | 2 | 3 | 4 | 5 | 6 | 7 | 8 | 9 | 10 | 11 | 12 | 13 | 14 |
| 134 | भूमि संरक्षण वन प्रभाग, रानीखेत | स्याल्दे | घुघती | अल्मोड़ा-45 | स्याल्दे | स्याल्दे | 26-12-1988 | घुघती | घुघती | 0.00 | 43.68 | 43.68 | 450134 |
| 135 | भूमि संरक्षण वन प्रभाग, रानीखेत | स्याल्दे | चक केलानी | अल्मोड़ा-45 | स्याल्दे | स्याल्दे | 1990 | चक केलानी | चक केलानी | 0.00 | 18.19 | 18.19 | 450135 |
| 136 | भूमि संरक्षण वन प्रभाग, रानीखेत | स्याल्दे | नैहलगैर | अल्मोड़ा-45 | स्याल्दे | स्याल्दे | | नैहलगैर | लालनगरी | 0.00 | 13.96 | 13.96 | 450136 |
| 137 | भूमि संरक्षण वन प्रभाग, रानीखेत | स्याल्दे | नगरकोटिया | अल्मोड़ा-45 | स्याल्दे | स्याल्दे | 07-09-2004 | नगरकोटिया | कफलगैर | 0.00 | 9.63 | 9.63 | 450137 |
| 138 | भूमि संरक्षण वन प्रभाग, रानीखेत | स्याल्दे | मौनीढैया | अल्मोड़ा-45 | स्याल्दे | स्याल्दे | 27-06-1979 | मौनीढैया | ओखल्यौं | 0.00 | 5.92 | 5.92 | 450138 |
| 139 | भूमि संरक्षण वन प्रभाग, रानीखेत | स्याल्दे | वेतनधार | अल्मोड़ा-45 | स्याल्दे | स्याल्दे | 15-04-1978 | वेतनधार | ओखल्यौं | 0.00 | 7.79 | 7.79 | 450139 |
| 140 | भूमि संरक्षण वन प्रभाग, रानीखेत | स्याल्दे | डोटियालबाखाल | अल्मोड़ा-45 | स्याल्दे | स्याल्दे | 21-09-2004 | डोटियालबाखाल | बरंगल | 0.00 | 0.22 | 0.22 | 450140 |
| 141 | भूमि संरक्षण वन प्रभाग, रानीखेत | स्याल्दे | कन्यालबाखल | अल्मोड़ा-45 | स्याल्दे | स्याल्दे | 20-09-2004 | कन्यालबाखल | बरंगल | 0.00 | 2.61 | 2.61 | 450141 |
| 142 | भूमि संरक्षण वन प्रभाग, रानीखेत | स्याल्दे | कोठा | अल्मोड़ा-45 | स्याल्दे | स्याल्दे | 19-09-2004 | कोठा | बरंगल | 0.00 | 1.07 | 1.07 | 450142 |
| 143 | भूमि संरक्षण वन प्रभाग, रानीखेत | स्याल्दे | किमबगड | अल्मोड़ा-45 | स्याल्दे | स्याल्दे | 22-09-2004 | किमबगड | बरंगल | 0.00 | 3.00 | 3.00 | 450143 |
| 144 | भूमि संरक्षण वन प्रभाग, रानीखेत | स्याल्दे | डोडियालबाखल | अल्मोड़ा-45 | स्याल्दे | स्याल्दे | 29-09-2004 | डोडियालबाखल | बरंगल | 0.00 | 4.52 | 4.52 | 450144 |
| 145 | भूमि संरक्षण वन प्रभाग, रानीखेत | स्याल्दे | शेरुमनेरिया | अल्मोड़ा-45 | स्याल्दे | स्याल्दे | 16-09-1986 | शेरुमनेरिया | चम्याड़ी | 0.00 | 2.68 | 2.68 | 450145 |
| 146 | भूमि संरक्षण वन प्रभाग, रानीखेत | स्याल्दे | बसमीडा | अल्मोड़ा-45 | स्याल्दे | स्याल्दे | 31-10-1968 | बसमीडा | मुनानी | 0.00 | 8.11 | 8.11 | 450146 |
| 147 | भूमि संरक्षण वन प्रभाग, रानीखेत | स्याल्दे | पयलगांव | अल्मोड़ा-45 | स्याल्दे | स्याल्दे | 23-08-1957 | पयलगांव | कफलगैर | 0.00 | 11.45 | 11.45 | 450147 |
| 148 | भूमि संरक्षण वन प्रभाग, रानीखेत | स्याल्दे | कफलगैर | अल्मोड़ा-45 | स्याल्दे | स्याल्दे | 02-11-1968 | कफलगैर | कफलगैर | 0.00 | 12.21 | 12.21 | 450148 |
| 149 | भूमि संरक्षण वन प्रभाग, रानीखेत | स्याल्दे | गोलना | अल्मोड़ा-45 | स्याल्दे | स्याल्दे | 13-12-1967 | गोलना | गोलना | 0.00 | 19.40 | 19.40 | 450149 |
| 150 | भूमि संरक्षण वन प्रभाग, रानीखेत | स्याल्दे | कुमालेश्वर | अल्मोड़ा-45 | स्याल्दे | स्याल्दे | 22-02-1949 | कुमालेश्वर | कुमालेश्वर | 0.00 | 8.70 | 8.70 | 450150 |
| 151 | भूमि संरक्षण वन प्रभाग, रानीखेत | स्याल्दे | टिटरी | अल्मोड़ा-45 | स्याल्दे | स्याल्दे | 10-02-1962 | टिटरी | टिटरी | 0.00 | 13.76 | 13.76 | 450151 |
| 152 | भूमि संरक्षण वन प्रभाग, रानीखेत | स्याल्दे | सुनोली | अल्मोड़ा-45 | स्याल्दे | स्याल्दे | 19-03-1969 | सुनोली | सुनोली | 0.00 | 28.97 | 28.97 | 450152 |
| 153 | भूमि संरक्षण वन प्रभाग, रानीखेत | स्याल्दे | सेलिपाटली | अल्मोड़ा-45 | स्याल्दे | स्याल्दे | 27-12-1988 | सेलिपाटली | सुनोली | 0.00 | 7.10 | 7.10 | 450153 |
| 154 | भूमि संरक्षण वन प्रभाग, रानीखेत | स्याल्दे | पपडिया | अल्मोड़ा-45 | स्याल्दे | स्याल्दे | 23-01-1939 | पपडिया | गोलना | 0.00 | 20.12 | 20.12 | 450154 |
| 155 | भूमि संरक्षण वन प्रभाग, रानीखेत | स्याल्दे | मुन्याणी | अल्मोड़ा-45 | स्याल्दे | स्याल्दे | 16-11-1948 | मुन्याणी | मुनानी | 0.00 | 23.33 | 23.33 | 450155 |
| 156 | भूमि संरक्षण वन प्रभाग, रानीखेत | स्याल्दे | चिन्तोली | अल्मोड़ा-45 | स्याल्दे | स्याल्दे | 23-07-1957 | चिन्तोली | चिन्तोली | 0.00 | 18.68 | 18.68 | 450156 |
| 157 | भूमि संरक्षण वन प्रभाग, रानीखेत | स्याल्दे | लम्बाडी | अल्मोड़ा-45 | स्याल्दे | स्याल्दे | 27-07-1975 | लम्बाडी | चन्धरखाडी | 0.00 | 15.41 | 15.41 | 450157 |
| 158 | भूमि संरक्षण वन प्रभाग, रानीखेत | स्याल्दे | चन्धरखाडी | अल्मोड़ा-45 | स्याल्दे | स्याल्दे | 10-03-1975 | चन्धरखाडी | चन्धरखाडी | 0.00 | 16.00 | 16.00 | 450158 |
| 159 | भूमि संरक्षण वन प्रभाग, रानीखेत | स्याल्दे | कलियालिगुंड | अल्मोड़ा-45 | स्याल्दे | स्याल्दे | 30-09-1949 | कलियालिगुंड | कलियालिगुंड | 0.00 | 62.57 | 62.57 | 450159 |
| 160 | भूमि संरक्षण वन प्रभाग, रानीखेत | स्याल्दे | रोडियालबाखल | अल्मोड़ा-45 | स्याल्दे | स्याल्दे | 18-03-2003 | रोडियालबाखल | खाल्यौं | 0.00 | 6.49 | 6.49 | 450160 |
| 161 | भूमि संरक्षण वन प्रभाग, रानीखेत | स्याल्दे | छीपा | अल्मोड़ा-45 | स्याल्दे | स्याल्दे | 28-12-2003 | छीपा | खाल्यौं | 0.00 | 2.47 | 2.47 | 450161 |
| 162 | भूमि संरक्षण वन प्रभाग, रानीखेत | स्याल्दे | खाल्यौं | अल्मोड़ा-45 | स्याल्दे | स्याल्दे | 30-10-1994 | खाल्यौं | खाल्यौं | 0.00 | 16.24 | 16.24 | 450162 |
| 163 | भूमि संरक्षण वन प्रभाग, रानीखेत | स्याल्दे | तूणीबाखल | अल्मोड़ा-45 | स्याल्दे | स्याल्दे | 18-03-2003 | तूणीबाखल | बरंगल | 0.00 | 3.16 | 3.16 | 450163 |
| 164 | भूमि संरक्षण वन प्रभाग, रानीखेत | स्याल्दे | मल्ला खल्लुया | अल्मोड़ा-45 | स्याल्दे | स्याल्दे | 24-07-1941 | मल्ला खल्लुया | भेलीघार | 0.00 | 7.21 | 7.21 | 450164 |
| 165 | भूमि संरक्षण वन प्रभाग, रानीखेत | स्याल्दे | तल्ला खल्लुया | अल्मोड़ा-45 | स्याल्दे | स्याल्दे | 23-05-1982 | तल्ला खल्लुया | भेलीघार | 0.00 | 24.69 | 24.69 | 450165 |
| 166 | भूमि संरक्षण वन प्रभाग, रानीखेत | स्याल्दे | दुबसिल | अल्मोड़ा-45 | स्याल्दे | स्याल्दे | 11-01-1969 | दुबसिल | उप्राडी | 0.00 | 2.53 | 2.53 | 450166 |
| 167 | भूमि संरक्षण वन प्रभाग, रानीखेत | स्याल्दे | बरंगल | अल्मोड़ा-45 | स्याल्दे | स्याल्दे | 21-07-2004 | बरंगल | बरंगल | 0.00 | 2.11 | 2.11 | 450167 |

| क्रम संख्या | वन प्रभाग का नाम | राजि का नाम | वन पंचायत का नाम | जनपद का नाम व राष्ट्रीय कोड | तहसील का नाम | विकासखण्ड का नाम | वन पंचायत का गठन वर्ष | राजस्व ग्राम का नाम | ग्राम पंचायत का नाम | वन पंचायत का क्षेत्रफल (हेक्टेयर में) | | | वन पंचायत कोड |
|-------------|---------------------------------|-------------|------------------|-----------------------------|--------------|------------------|-----------------------|---------------------|---------------------|---------------------------------------|----------|---------------|---------------|
| | | | | | | | | | | आरक्षित वन | सिविल वन | कुल क्षेत्रफल | |
| 1 | 2 | 3 | 4 | 5 | 6 | 7 | 8 | 9 | 10 | 11 | 12 | 13 | 14 |
| 168 | भूमि संरक्षण वन प्रभाग, रानीखेत | स्याल्दे | जैखाल | अल्मोड़ा-45 | स्याल्दे | स्याल्दे | 23-01-1978 | जैखाल | जैखाल | 0.00 | 12.14 | 12.14 | 450168 |
| 169 | भूमि संरक्षण वन प्रभाग, रानीखेत | स्याल्दे | नौगांव | अल्मोड़ा-45 | स्याल्दे | स्याल्दे | 04-10-1978 | नौगांव | नौगांव | 0.00 | 14.16 | 14.16 | 450169 |
| 170 | भूमि संरक्षण वन प्रभाग, रानीखेत | स्याल्दे | नैल | अल्मोड़ा-45 | स्याल्दे | स्याल्दे | 29-11-1981 | नैल | नैल | 0.00 | 37.23 | 37.23 | 450170 |
| 171 | भूमि संरक्षण वन प्रभाग, रानीखेत | स्याल्दे | चिचौन | अल्मोड़ा-45 | स्याल्दे | स्याल्दे | 15-05-1978 | चिचौन | चिचौन | 0.00 | 17.40 | 17.40 | 450171 |
| 172 | भूमि संरक्षण वन प्रभाग, रानीखेत | स्याल्दे | कुशियाचौन तल्ला | अल्मोड़ा-45 | स्याल्दे | स्याल्दे | 21-01-2004 | कुशियाचौन तल्ला | कुशियाचौन | 0.00 | 8.62 | 8.62 | 450172 |
| 173 | भूमि संरक्षण वन प्रभाग, रानीखेत | स्याल्दे | कुशियाचौन मल्ला | अल्मोड़ा-45 | स्याल्दे | स्याल्दे | 02-03-2004 | कुशियाचौन मल्ला | कुशियाचौन | 0.00 | 8.83 | 8.83 | 450173 |
| 174 | भूमि संरक्षण वन प्रभाग, रानीखेत | स्याल्दे | ढैयाकिचर | अल्मोड़ा-45 | स्याल्दे | स्याल्दे | 26-02-2004 | ढैयाकिचर | कुशियाचौन | 0.00 | 3.90 | 3.90 | 450174 |
| 175 | भूमि संरक्षण वन प्रभाग, रानीखेत | स्याल्दे | ऐराड़ी बिष्ट | अल्मोड़ा-45 | स्याल्दे | स्याल्दे | 28-12-1960 | ऐराड़ी बिष्ट | ऐराड़ी बिष्ट | 0.00 | 61.16 | 61.16 | 450175 |
| 176 | भूमि संरक्षण वन प्रभाग, रानीखेत | स्याल्दे | गाढाखेत | अल्मोड़ा-45 | स्याल्दे | स्याल्दे | 20-03-1977 | गाढाखेत | गुमटी | 0.00 | 5.67 | 5.67 | 450176 |
| 177 | भूमि संरक्षण वन प्रभाग, रानीखेत | स्याल्दे | गुमटी | अल्मोड़ा-45 | स्याल्दे | स्याल्दे | 22-10-1981 | गुमटी | गुमटी | 0.00 | 94.09 | 94.09 | 450177 |
| 178 | भूमि संरक्षण वन प्रभाग, रानीखेत | स्याल्दे | तल्ली महरौली | अल्मोड़ा-45 | स्याल्दे | स्याल्दे | 09-03-1949 | तल्ली महरौली | तल्ली महरौली | 0.00 | 64.87 | 64.87 | 450178 |
| 179 | भूमि संरक्षण वन प्रभाग, रानीखेत | स्याल्दे | भाटी | अल्मोड़ा-45 | स्याल्दे | स्याल्दे | 14-06-1978 | भाटी | मल्ली महरौली | 0.00 | 18.08 | 18.08 | 450179 |
| 180 | भूमि संरक्षण वन प्रभाग, रानीखेत | स्याल्दे | ढीका | अल्मोड़ा-45 | स्याल्दे | स्याल्दे | 03-04-1948 | ढीका | ढीका | 0.00 | 21.18 | 21.18 | 450180 |
| 181 | भूमि संरक्षण वन प्रभाग, रानीखेत | स्याल्दे | बनसारी | अल्मोड़ा-45 | स्याल्दे | स्याल्दे | 20-12-2003 | बनसारी | कल्याणपुर | 0.00 | 11.21 | 11.21 | 450181 |
| 182 | भूमि संरक्षण वन प्रभाग, रानीखेत | स्याल्दे | कल्याणपुर | अल्मोड़ा-45 | स्याल्दे | स्याल्दे | 23-11-1963 | कल्याणपुर | कल्याणपुर | 0.00 | 188.58 | 188.58 | 450182 |
| 183 | भूमि संरक्षण वन प्रभाग, रानीखेत | स्याल्दे | तल्ला धनेटा | अल्मोड़ा-45 | स्याल्दे | स्याल्दे | 14-02-2004 | तल्ला धनेटा | कल्याणपुर | 0.00 | 0.91 | 0.91 | 450183 |
| 184 | भूमि संरक्षण वन प्रभाग, रानीखेत | स्याल्दे | मल्ला धनेटा | अल्मोड़ा-45 | स्याल्दे | स्याल्दे | 18-12-2003 | मल्ला धनेटा | कमान | 0.00 | 4.20 | 4.20 | 450184 |
| 185 | भूमि संरक्षण वन प्रभाग, रानीखेत | स्याल्दे | नीबूरौर | अल्मोड़ा-45 | स्याल्दे | स्याल्दे | 28-11-1986 | नीबूरौर | कमान | 0.00 | 16.01 | 16.01 | 450185 |
| 186 | भूमि संरक्षण वन प्रभाग, रानीखेत | स्याल्दे | कमान | अल्मोड़ा-45 | स्याल्दे | स्याल्दे | 23-01-1961 | कमान | कमान | 0.00 | 47.25 | 47.25 | 450186 |
| 187 | भूमि संरक्षण वन प्रभाग, रानीखेत | स्याल्दे | ग्यालीगांव | अल्मोड़ा-45 | स्याल्दे | स्याल्दे | 22-12-2004 | ग्यालीगांव | खडकूमनेरिया | 0.00 | 5.16 | 5.16 | 450187 |
| 188 | भूमि संरक्षण वन प्रभाग, रानीखेत | स्याल्दे | चनोली | अल्मोड़ा-45 | स्याल्दे | स्याल्दे | 30-07-1953 | चनोली | चनोली | 0.00 | 10.40 | 10.40 | 450188 |
| 189 | भूमि संरक्षण वन प्रभाग, रानीखेत | स्याल्दे | रतखेत | अल्मोड़ा-45 | स्याल्दे | स्याल्दे | 21-02-2004 | रतखेत | बसई | 0.00 | 1.39 | 1.39 | 450189 |
| 190 | भूमि संरक्षण वन प्रभाग, रानीखेत | स्याल्दे | खडकूमनेरिया | अल्मोड़ा-45 | स्याल्दे | स्याल्दे | 14-06-1905 | खडकूमनेरिया | खडकूमनेरिया | 0.00 | 4.76 | 4.76 | 450190 |
| 191 | भूमि संरक्षण वन प्रभाग, रानीखेत | स्याल्दे | जनरखाडी | अल्मोड़ा-45 | स्याल्दे | स्याल्दे | 30-03-1994 | जनरखाडी | जनरखाडी | 0.00 | 31.57 | 31.57 | 450191 |
| 192 | भूमि संरक्षण वन प्रभाग, रानीखेत | स्याल्दे | चिडखण्डा | अल्मोड़ा-45 | स्याल्दे | स्याल्दे | 25-02-2004 | चिडखण्डा | जनरखाडी | 0.00 | 3.09 | 3.09 | 450192 |
| 193 | भूमि संरक्षण वन प्रभाग, रानीखेत | स्याल्दे | हंसामनेरिया | अल्मोड़ा-45 | स्याल्दे | स्याल्दे | 01-02-2004 | हंसामनेरिया | सीरा | 0.00 | 7.55 | 7.55 | 450193 |
| 194 | भूमि संरक्षण वन प्रभाग, रानीखेत | स्याल्दे | कमेटपानी | अल्मोड़ा-45 | स्याल्दे | स्याल्दे | 20-02-204 | कमेटपानी | सीमगांव | 0.00 | 3.22 | 3.22 | 450194 |
| 195 | भूमि संरक्षण वन प्रभाग, रानीखेत | स्याल्दे | मसोड | अल्मोड़ा-45 | स्याल्दे | स्याल्दे | 30-03-1992 | मसोड | बसई | 0.00 | 32.80 | 32.80 | 450195 |
| 196 | भूमि संरक्षण वन प्रभाग, रानीखेत | स्याल्दे | झीपाजामर | अल्मोड़ा-45 | स्याल्दे | स्याल्दे | 13-02-2004 | झीपाजामर | बसई | 0.00 | 1.06 | 1.06 | 450196 |
| 197 | भूमि संरक्षण वन प्रभाग, रानीखेत | स्याल्दे | अगासपुर | अल्मोड़ा-45 | स्याल्दे | स्याल्दे | 24-01-2004 | अगासपुर | बसई | 0.00 | 11.57 | 11.57 | 450197 |
| 198 | भूमि संरक्षण वन प्रभाग, रानीखेत | स्याल्दे | चक्करगांव | अल्मोड़ा-45 | स्याल्दे | स्याल्दे | 04-12-1965 | चक्करगांव | चक्करगांव | 0.00 | 75.58 | 75.58 | 450198 |
| 199 | भूमि संरक्षण वन प्रभाग, रानीखेत | स्याल्दे | लखरकोट | अल्मोड़ा-45 | स्याल्दे | स्याल्दे | 19-11-1978 | लखरकोट | इकूरौला | 0.00 | 19.43 | 19.43 | 450199 |
| 200 | भूमि संरक्षण वन प्रभाग, रानीखेत | स्याल्दे | बज्रखोडा | अल्मोड़ा-45 | स्याल्दे | स्याल्दे | 18-11-978 | बज्रखोडा | इकूरौला | 0.00 | 27.13 | 27.13 | 450200 |
| 201 | भूमि संरक्षण वन प्रभाग, रानीखेत | स्याल्दे | जालीखान | अल्मोड़ा-45 | स्याल्दे | स्याल्दे | 1997 | जालीखान | जूनिया | 0.00 | 24.78 | 24.78 | 450201 |

| क्रम संख्या | वन प्रभाग का नाम | राजि का नाम | वन पंचायत का नाम | जनपद का नाम व राष्ट्रीय कोड | तहसील का नाम | विकासखण्ड का नाम | वन पंचायत का गठन वर्ष | राजस्व ग्राम का नाम | ग्राम पंचायत का नाम | वन पंचायत का क्षेत्रफल (हेक्टेयर में) | | | वन पंचायत कोड |
|-------------|---------------------------------|-------------|---------------------|-----------------------------|--------------|------------------|-----------------------|---------------------|---------------------|---------------------------------------|----------|---------------|---------------|
| | | | | | | | | | | आरक्षित वन | सिविल वन | कुल क्षेत्रफल | |
| 1 | 2 | 3 | 4 | 5 | 6 | 7 | 8 | 9 | 10 | 11 | 12 | 13 | 14 |
| 202 | भूमि संरक्षण वन प्रभाग, रानीखेत | स्याल्दे | जूनिया | अल्मोड़ा-45 | स्याल्दे | स्याल्दे | 22-09-1942 | जूनिया | जूनिया | 0.00 | 4.79 | 4.79 | 450202 |
| 203 | भूमि संरक्षण वन प्रभाग, रानीखेत | स्याल्दे | सराईखेत | अल्मोड़ा-45 | स्याल्दे | स्याल्दे | 1974 | सराईखेत | सराईखेत | 0.00 | 60.43 | 60.43 | 450203 |
| 204 | भूमि संरक्षण वन प्रभाग, रानीखेत | स्याल्दे | हांसली | अल्मोड़ा-45 | स्याल्दे | स्याल्दे | 1988 | हांसली | सराईखेत | 0.00 | 11.76 | 11.76 | 450204 |
| 205 | भूमि संरक्षण वन प्रभाग, रानीखेत | स्याल्दे | सारसों | अल्मोड़ा-45 | स्याल्दे | स्याल्दे | 1978 | सारसों | सराईखेत | 0.00 | 32.94 | 32.94 | 450205 |
| 206 | भूमि संरक्षण वन प्रभाग, रानीखेत | स्याल्दे | गुदलेख | अल्मोड़ा-45 | स्याल्दे | स्याल्दे | 24-02-1953 | गुदलेख | गुदलेख | 0.00 | 15.94 | 15.94 | 450206 |
| 207 | भूमि संरक्षण वन प्रभाग, रानीखेत | स्याल्दे | घनियाल | अल्मोड़ा-45 | स्याल्दे | स्याल्दे | 12-11-1976 | घनियाल | घनियाल | 0.00 | 34.49 | 34.49 | 450207 |
| 208 | भूमि संरक्षण वन प्रभाग, रानीखेत | स्याल्दे | बिसराखेत | अल्मोड़ा-45 | स्याल्दे | स्याल्दे | 01-02-1988 | बिसराखेत | बिसराखेत | 0.00 | 31.57 | 31.57 | 450208 |
| 209 | भूमि संरक्षण वन प्रभाग, रानीखेत | स्याल्दे | कलझीपा रजवार | अल्मोड़ा-45 | स्याल्दे | स्याल्दे | 2012 | कलझीपा रजवार | कलझीपा रजवार | 0.00 | 5.88 | 5.88 | 450209 |
| 210 | भूमि संरक्षण वन प्रभाग, रानीखेत | स्याल्दे | रुडोली | अल्मोड़ा-45 | स्याल्दे | स्याल्दे | 15-11-1963 | रुडोली | रुडोली | 0.00 | 18.62 | 18.62 | 450210 |
| 211 | भूमि संरक्षण वन प्रभाग, रानीखेत | स्याल्दे | गोगन्याडी वासीसीम | अल्मोड़ा-45 | स्याल्दे | स्याल्दे | 1963 | गोगन्याडी वासीसीम | गोगन्याडी वासीसीम | 0.00 | 13.76 | 13.76 | 450211 |
| 212 | भूमि संरक्षण वन प्रभाग, रानीखेत | स्याल्दे | कनारीधौड | अल्मोड़ा-45 | स्याल्दे | स्याल्दे | 18-01-1961 | कनारीधौड | कनारीधौड | 0.00 | 57.87 | 57.87 | 450212 |
| 213 | भूमि संरक्षण वन प्रभाग, रानीखेत | स्याल्दे | मल्ली महरोली | अल्मोड़ा-45 | स्याल्दे | स्याल्दे | 06-08-1983 | मल्ली महरोली | मल्ली महरोली | 0.00 | 11.89 | 11.89 | 450213 |
| 214 | भूमि संरक्षण वन प्रभाग, रानीखेत | स्याल्दे | बुराशपानी | अल्मोड़ा-45 | स्याल्दे | स्याल्दे | 18-04-1978 | बुराशपानी | बुराशपानी | 0.00 | 66.37 | 66.37 | 450214 |
| 215 | भूमि संरक्षण वन प्रभाग, रानीखेत | स्याल्दे | मठखानी | अल्मोड़ा-45 | स्याल्दे | स्याल्दे | 17-11-1978 | मठखानी | मठखानी | 0.00 | 9.31 | 9.31 | 450215 |
| 216 | भूमि संरक्षण वन प्रभाग, रानीखेत | स्याल्दे | गाजर | अल्मोड़ा-45 | स्याल्दे | स्याल्दे | 12-11-1978 | गाजर | गाजर | 0.00 | 4.86 | 4.86 | 450216 |
| 217 | भूमि संरक्षण वन प्रभाग, रानीखेत | स्याल्दे | इकूरौला | अल्मोड़ा-45 | स्याल्दे | स्याल्दे | 16-11-1978 | इकूरौला | इकूरौला | 0.00 | 15.38 | 15.38 | 450217 |
| 218 | भूमि संरक्षण वन प्रभाग, रानीखेत | स्याल्दे | सुरमौली चक पन्तगांव | अल्मोड़ा-45 | स्याल्दे | स्याल्दे | 1993 | सुरमौली | सुरमौली | 0.00 | 5.87 | 5.87 | 450218 |
| 219 | भूमि संरक्षण वन प्रभाग, रानीखेत | स्याल्दे | पालपुर | अल्मोड़ा-45 | स्याल्दे | स्याल्दे | 24-04-1978 | पालपुर | पालपुर | 0.00 | 26.00 | 26.00 | 450219 |
| 220 | भूमि संरक्षण वन प्रभाग, रानीखेत | स्याल्दे | मंगरूखाल | अल्मोड़ा-45 | स्याल्दे | स्याल्दे | 10-07-1990 | मंगरूखाल | मंगरूखाल | 0.00 | 19.02 | 19.02 | 450220 |
| 221 | भूमि संरक्षण वन प्रभाग, रानीखेत | स्याल्दे | जसकोट | अल्मोड़ा-45 | स्याल्दे | स्याल्दे | 17-11-1978 | जसकोट | कफलगांव | 0.00 | 24.28 | 24.28 | 450221 |
| 222 | भूमि संरक्षण वन प्रभाग, रानीखेत | स्याल्दे | गिवाईपानी | अल्मोड़ा-45 | स्याल्दे | स्याल्दे | 19-04-1941 | गिवाईपानी | मंगरूखाल | 0.00 | 3.70 | 3.70 | 450222 |
| 223 | भूमि संरक्षण वन प्रभाग, रानीखेत | ताड़ीखेत | कफुल्टी | अल्मोड़ा-45 | रानीखेत | ताड़ीखेत | 2003 | कफुल्टी | तिमिला | 0.00 | 5.48 | 5.48 | 450223 |
| 224 | भूमि संरक्षण वन प्रभाग, रानीखेत | ताड़ीखेत | तिमिला | अल्मोड़ा-45 | रानीखेत | ताड़ीखेत | 2004 | तिमिला | तिमिला | 0.00 | 0.36 | 0.36 | 450224 |
| 225 | भूमि संरक्षण वन प्रभाग, रानीखेत | ताड़ीखेत | पौड़ा कोठार | अल्मोड़ा-45 | रानीखेत | ताड़ीखेत | 2003 | पौड़ा कोठार | पौड़ा कोठार | 0.00 | 9.73 | 9.73 | 450225 |
| 226 | भूमि संरक्षण वन प्रभाग, रानीखेत | ताड़ीखेत | बधाणखेत | अल्मोड़ा-45 | रानीखेत | ताड़ीखेत | 2004 | बधाणखेत | तिमिला | 0.00 | 1.37 | 1.37 | 450226 |
| 227 | भूमि संरक्षण वन प्रभाग, रानीखेत | ताड़ीखेत | महरिया चमडौली | अल्मोड़ा-45 | रानीखेत | ताड़ीखेत | 2004 | महरिया चमडौली | खड़खेत | 0.00 | 4.88 | 4.88 | 450227 |
| 228 | भूमि संरक्षण वन प्रभाग, रानीखेत | ताड़ीखेत | एराड़ी | अल्मोड़ा-45 | रानीखेत | ताड़ीखेत | 1981 | एराड़ी | एराड़ी | 0.00 | 14.59 | 14.59 | 450228 |
| 229 | भूमि संरक्षण वन प्रभाग, रानीखेत | ताड़ीखेत | पपनै कोठार | अल्मोड़ा-45 | रानीखेत | ताड़ीखेत | 2004 | पपनै कोठार | पौड़ा कोठार | 0.00 | 3.13 | 3.13 | 450229 |
| 230 | भूमि संरक्षण वन प्रभाग, रानीखेत | ताड़ीखेत | नामला | अल्मोड़ा-45 | रानीखेत | ताड़ीखेत | 2003 | नामला | हरोली गनोली | 0.00 | 5.98 | 5.98 | 450230 |
| 231 | भूमि संरक्षण वन प्रभाग, रानीखेत | ताड़ीखेत | सनण | अल्मोड़ा-45 | रानीखेत | ताड़ीखेत | 1992 | सनण | हरोली गनोली | 0.00 | 14.85 | 14.85 | 450231 |
| 232 | भूमि संरक्षण वन प्रभाग, रानीखेत | ताड़ीखेत | लेटी चक गुजाखेत | अल्मोड़ा-45 | रानीखेत | ताड़ीखेत | 2001 | लेटी | पौड़ा कोठार | 0.00 | 7.56 | 7.56 | 450232 |
| 233 | भूमि संरक्षण वन प्रभाग, रानीखेत | ताड़ीखेत | हरोली चक सलना | अल्मोड़ा-45 | रानीखेत | ताड़ीखेत | 2003 | हरोली | हरोली गनोली | 0.00 | 3.05 | 3.05 | 450233 |
| 234 | भूमि संरक्षण वन प्रभाग, रानीखेत | ताड़ीखेत | लेटी | अल्मोड़ा-45 | रानीखेत | ताड़ीखेत | 2004 | लेटी | पौड़ा कोठार | 0.00 | 0.89 | 0.89 | 450234 |
| 235 | भूमि संरक्षण वन प्रभाग, रानीखेत | ताड़ीखेत | सिन्दूरखण्ड | अल्मोड़ा-45 | रानीखेत | ताड़ीखेत | 2004 | सिन्दूरखण्ड | पीपली | 0.00 | 2.85 | 2.85 | 450235 |

| क्रम संख्या | वन प्रभाग का नाम | राजि का नाम | वन पंचायत का नाम | जनपद का नाम व राष्ट्रीय कोड | तहसील का नाम | विकासखण्ड का नाम | वन पंचायत का गठन वर्ष | राजस्व ग्राम का नाम | ग्राम पंचायत का नाम | वन पंचायत का क्षेत्रफल (हेक्टेयर में) | | | वन पंचायत कोड |
|-------------|---------------------------------|-------------|------------------|-----------------------------|--------------|------------------|-----------------------|---------------------|---------------------|---------------------------------------|----------|---------------|---------------|
| | | | | | | | | | | आरक्षित वन | सिविल वन | कुल क्षेत्रफल | |
| 1 | 2 | 3 | 4 | 5 | 6 | 7 | 8 | 9 | 10 | 11 | 12 | 13 | 14 |
| 236 | भूमि संरक्षण वन प्रभाग, रानीखेत | ताड़ीखेत | सोनी चक धूरा | अल्मोड़ा-45 | रानीखेत | ताड़ीखेत | 2004 | सोनी | सोनी | 0.00 | 2.70 | 2.70 | 450236 |
| 237 | भूमि संरक्षण वन प्रभाग, रानीखेत | ताड़ीखेत | पीपली | अल्मोड़ा-45 | रानीखेत | ताड़ीखेत | 2004 | पीपली | पीपली | 0.00 | 8.72 | 8.72 | 450237 |
| 238 | भूमि संरक्षण वन प्रभाग, रानीखेत | ताड़ीखेत | डदूली | अल्मोड़ा-45 | रानीखेत | ताड़ीखेत | 2003 | डदूली | डदूली | 0.00 | 3.41 | 3.41 | 450238 |
| 239 | भूमि संरक्षण वन प्रभाग, रानीखेत | ताड़ीखेत | सिवाल मटियानी | अल्मोड़ा-45 | रानीखेत | ताड़ीखेत | 2003 | सिवाल मटियानी | डदूली | 0.00 | 11.32 | 11.32 | 450239 |
| 240 | भूमि संरक्षण वन प्रभाग, रानीखेत | ताड़ीखेत | सोनी | अल्मोड़ा-45 | रानीखेत | ताड़ीखेत | 2003 | सोनी | सोनी | 0.00 | 6.16 | 6.16 | 450240 |
| 241 | भूमि संरक्षण वन प्रभाग, रानीखेत | ताड़ीखेत | धिघारी | अल्मोड़ा-45 | रानीखेत | ताड़ीखेत | 1967 | धिघारी | दूणी | 0.00 | 8.50 | 8.50 | 450241 |
| 242 | भूमि संरक्षण वन प्रभाग, रानीखेत | ताड़ीखेत | तल्ला डामर | अल्मोड़ा-45 | रानीखेत | ताड़ीखेत | 1981 | तल्ला डामर | डामर | 0.00 | 9.11 | 9.11 | 450242 |
| 243 | भूमि संरक्षण वन प्रभाग, रानीखेत | ताड़ीखेत | मल्ला डामर | अल्मोड़ा-45 | रानीखेत | ताड़ीखेत | 1978 | मल्ला डामर | डामर | 0.00 | 10.52 | 10.52 | 450243 |
| 244 | भूमि संरक्षण वन प्रभाग, रानीखेत | ताड़ीखेत | दूणी | अल्मोड़ा-45 | रानीखेत | ताड़ीखेत | 2004 | दूणी | दूणी | 0.00 | 0.63 | 0.63 | 450244 |
| 245 | भूमि संरक्षण वन प्रभाग, रानीखेत | ताड़ीखेत | सजगोड़ी | अल्मोड़ा-45 | रानीखेत | ताड़ीखेत | 1989 | सजगोड़ी | सजगोड़ी | 0.00 | 29.14 | 29.14 | 450245 |
| 246 | भूमि संरक्षण वन प्रभाग, रानीखेत | ताड़ीखेत | नाकोट | अल्मोड़ा-45 | रानीखेत | ताड़ीखेत | 1938 | नाकोट | दूणी | 0.00 | 9.17 | 9.17 | 450246 |
| 247 | भूमि संरक्षण वन प्रभाग, रानीखेत | ताड़ीखेत | ज्यौंण | अल्मोड़ा-45 | रानीखेत | ताड़ीखेत | 1982 | ज्यौंण | पीपली | 0.00 | 34.20 | 34.20 | 450247 |
| 248 | भूमि संरक्षण वन प्रभाग, रानीखेत | ताड़ीखेत | सौखोला | अल्मोड़ा-45 | रानीखेत | ताड़ीखेत | 2004 | सौखोला | सौखोला | 0.00 | 0.74 | 0.74 | 450248 |
| 249 | भूमि संरक्षण वन प्रभाग, रानीखेत | ताड़ीखेत | नाफड | अल्मोड़ा-45 | रानीखेत | ताड़ीखेत | 2003 | नाफड | नाफड | 0.00 | 10.84 | 10.84 | 450249 |
| 250 | भूमि संरक्षण वन प्रभाग, रानीखेत | ताड़ीखेत | विशौना | अल्मोड़ा-45 | रानीखेत | ताड़ीखेत | 2003 | विशौना | नाफड | 0.00 | 1.87 | 1.87 | 450250 |
| 251 | भूमि संरक्षण वन प्रभाग, रानीखेत | ताड़ीखेत | सौला | अल्मोड़ा-45 | रानीखेत | ताड़ीखेत | 1949 | सौला | सौला | 0.00 | 61.18 | 61.18 | 450251 |
| 252 | भूमि संरक्षण वन प्रभाग, रानीखेत | ताड़ीखेत | नौसारी | अल्मोड़ा-45 | रानीखेत | ताड़ीखेत | 2004 | नौसारी | सौला | 0.00 | 7.92 | 7.92 | 450252 |
| 253 | भूमि संरक्षण वन प्रभाग, रानीखेत | ताड़ीखेत | हडोली | अल्मोड़ा-45 | रानीखेत | ताड़ीखेत | 1965 | हडोली | हडोली | 0.00 | 11.68 | 11.68 | 450253 |
| 254 | भूमि संरक्षण वन प्रभाग, रानीखेत | ताड़ीखेत | दुमड़ा | अल्मोड़ा-45 | रानीखेत | ताड़ीखेत | 1960 | दुमड़ा | दुमणा | 0.00 | 37.62 | 37.62 | 450254 |
| 255 | भूमि संरक्षण वन प्रभाग, रानीखेत | ताड़ीखेत | सैलटाना | अल्मोड़ा-45 | रानीखेत | ताड़ीखेत | 1979 | सैलटाना | पस्तौड़ावार | 0.00 | 13.46 | 13.46 | 450255 |
| 256 | भूमि संरक्षण वन प्रभाग, रानीखेत | ताड़ीखेत | पस्तौड़ापार | अल्मोड़ा-45 | रानीखेत | ताड़ीखेत | 1982 | पस्तौड़ापार | पस्तौड़ापार | 0.00 | 27.92 | 27.92 | 450256 |
| 257 | भूमि संरक्षण वन प्रभाग, रानीखेत | ताड़ीखेत | सैनरी | अल्मोड़ा-45 | रानीखेत | ताड़ीखेत | 2003 | सैनरी | पस्तौड़ापार | 0.00 | 6.69 | 6.69 | 450257 |
| 258 | भूमि संरक्षण वन प्रभाग, रानीखेत | ताड़ीखेत | दुमणा चक रामधारा | अल्मोड़ा-45 | रानीखेत | ताड़ीखेत | 2003 | दुमणा | दुमणा | 0.00 | 3.24 | 3.24 | 450258 |
| 259 | भूमि संरक्षण वन प्रभाग, रानीखेत | ताड़ीखेत | तल्ला डौड़ा | अल्मोड़ा-45 | रानीखेत | ताड़ीखेत | 2004 | तल्ला डौड़ा | हडोली | 0.00 | 2.65 | 2.65 | 450259 |
| 260 | भूमि संरक्षण वन प्रभाग, रानीखेत | ताड़ीखेत | मल्ला डौड़ा | अल्मोड़ा-45 | रानीखेत | ताड़ीखेत | 1974 | मल्ला डौड़ा | हडोली | 0.00 | 21.73 | 21.73 | 450260 |
| 261 | भूमि संरक्षण वन प्रभाग, रानीखेत | ताड़ीखेत | तल्ली सलौनी | अल्मोड़ा-45 | रानीखेत | ताड़ीखेत | 2004 | तल्ली सलौनी | मल्ली सलौनी | 0.00 | 8.36 | 8.36 | 450261 |
| 262 | भूमि संरक्षण वन प्रभाग, रानीखेत | ताड़ीखेत | चौगाँव | अल्मोड़ा-45 | रानीखेत | ताड़ीखेत | 1990 | चौगाँव | ज्यूडा | 0.00 | 17.40 | 17.40 | 450262 |
| 263 | भूमि संरक्षण वन प्रभाग, रानीखेत | ताड़ीखेत | किमखौला | अल्मोड़ा-45 | रानीखेत | ताड़ीखेत | 2004 | किमखौला | ज्यूडा | 0.00 | 5.36 | 5.36 | 450263 |
| 264 | भूमि संरक्षण वन प्रभाग, रानीखेत | ताड़ीखेत | मजीगाँव | अल्मोड़ा-45 | रानीखेत | ताड़ीखेत | 1951 | मजीगाँव | ज्यूडा | 0.00 | 26.31 | 26.31 | 450264 |
| 265 | भूमि संरक्षण वन प्रभाग, रानीखेत | ताड़ीखेत | नौगाँव | अल्मोड़ा-45 | रानीखेत | ताड़ीखेत | 2004 | नौगाँव | नौगाँव | 0.00 | 10.47 | 10.47 | 450265 |
| 266 | भूमि संरक्षण वन प्रभाग, रानीखेत | ताड़ीखेत | कनौली | अल्मोड़ा-45 | रानीखेत | ताड़ीखेत | 2004 | कनौली | कनौली | 0.00 | 5.77 | 5.77 | 450266 |
| 267 | भूमि संरक्षण वन प्रभाग, रानीखेत | ताड़ीखेत | मेहलखण्ड | अल्मोड़ा-45 | रानीखेत | ताड़ीखेत | 2000 | मेहलखण्ड | मेहलखण्ड | 0.00 | 18.62 | 18.62 | 450267 |
| 268 | भूमि संरक्षण वन प्रभाग, रानीखेत | ताड़ीखेत | गटोली | अल्मोड़ा-45 | रानीखेत | ताड़ीखेत | 2004 | गटोली | गटोली | 0.00 | 4.06 | 4.06 | 450268 |
| 269 | भूमि संरक्षण वन प्रभाग, रानीखेत | ताड़ीखेत | लोटना | अल्मोड़ा-45 | रानीखेत | ताड़ीखेत | 2004 | लोटना | गटोली | 0.00 | 3.86 | 3.86 | 450269 |

| क्रम संख्या | वन प्रभाग का नाम | राजि का नाम | वन पंचायत का नाम | जनपद का नाम व राष्ट्रीय कोड | तहसील का नाम | विकासखण्ड का नाम | वन पंचायत का गठन वर्ष | राजस्व ग्राम का नाम | ग्राम पंचायत का नाम | वन पंचायत का क्षेत्रफल (हेक्टेयर में) | | | वन पंचायत कोड |
|-------------|---------------------------------|-------------|------------------|-----------------------------|--------------|------------------|-----------------------|---------------------|---------------------|---------------------------------------|----------|---------------|---------------|
| | | | | | | | | | | आरक्षित वन | सिविल वन | कुल क्षेत्रफल | |
| 1 | 2 | 3 | 4 | 5 | 6 | 7 | 8 | 9 | 10 | 11 | 12 | 13 | 14 |
| 270 | भूमि संरक्षण वन प्रभाग, रानीखेत | ताड़ीखेत | असवाल कोटयूडा | अल्मोड़ा-45 | रानीखेत | ताड़ीखेत | 2004 | असवाल कोटयूडा | अस्वाल कोटयूडा | 0.00 | 2.36 | 2.36 | 450270 |
| 271 | भूमि संरक्षण वन प्रभाग, रानीखेत | ताड़ीखेत | सगनेटी | अल्मोड़ा-45 | रानीखेत | ताड़ीखेत | 1954 | सगनेटी | सगनेटी | 0.00 | 56.86 | 56.86 | 450271 |
| 272 | भूमि संरक्षण वन प्रभाग, रानीखेत | ताड़ीखेत | गडूणा | अल्मोड़ा-45 | रानीखेत | ताड़ीखेत | 1959 | गडूणा | सगनेटी | 0.00 | 4.86 | 4.86 | 450272 |
| 273 | भूमि संरक्षण वन प्रभाग, रानीखेत | ताड़ीखेत | मनराल कोटयूडा | अल्मोड़ा-45 | रानीखेत | ताड़ीखेत | 2003 | मनराल कोटयूडा | अस्वाल कोटयूडा | 0.00 | 11.78 | 11.78 | 450273 |
| 274 | भूमि संरक्षण वन प्रभाग, रानीखेत | ताड़ीखेत | ज्यूणा | अल्मोड़ा-45 | रानीखेत | ताड़ीखेत | 2003 | ज्यूडा | ज्यूडा | 0.00 | 8.87 | 8.87 | 450274 |
| 275 | भूमि संरक्षण वन प्रभाग, रानीखेत | ताड़ीखेत | चमडोली बामन | अल्मोड़ा-45 | रानीखेत | ताड़ीखेत | 2004 | चमडोली बामन | जाल | 0.00 | 0.91 | 0.91 | 450275 |
| 276 | भूमि संरक्षण वन प्रभाग, रानीखेत | ताड़ीखेत | चमडोली पुरणिया | अल्मोड़ा-45 | रानीखेत | ताड़ीखेत | 2003 | चमडोली पुरणिया | जाल | 0.00 | 7.83 | 7.83 | 450276 |
| 277 | भूमि संरक्षण वन प्रभाग, रानीखेत | ताड़ीखेत | लोघबगड़ | अल्मोड़ा-45 | रानीखेत | ताड़ीखेत | 2003 | लोघबगड़ | मजगांव | 0.00 | 1.25 | 1.25 | 450277 |
| 278 | भूमि संरक्षण वन प्रभाग, रानीखेत | ताड़ीखेत | मुसियाकोट | अल्मोड़ा-45 | रानीखेत | ताड़ीखेत | 2003 | मुसियाकोट | मजगांव | 0.00 | 1.33 | 1.33 | 450278 |
| 279 | भूमि संरक्षण वन प्रभाग, रानीखेत | ताड़ीखेत | मजगांव | अल्मोड़ा-45 | रानीखेत | ताड़ीखेत | 1951 | मजगांव | मजगांव | 0.00 | 26.31 | 26.31 | 450279 |
| 280 | भूमि संरक्षण वन प्रभाग, रानीखेत | ताड़ीखेत | कोटुली | अल्मोड़ा-45 | रानीखेत | ताड़ीखेत | 1959 | कोटुली गडोडिया | मजगांव | 0.00 | 2.02 | 2.02 | 450280 |
| 281 | भूमि संरक्षण वन प्रभाग, रानीखेत | ताड़ीखेत | सांगुडा | अल्मोड़ा-45 | रानीखेत | ताड़ीखेत | 1950 | सांगुडा | पापड़ा | 0.00 | 22.08 | 22.08 | 450281 |
| 282 | भूमि संरक्षण वन प्रभाग, रानीखेत | ताड़ीखेत | पापड़ा | अल्मोड़ा-45 | रानीखेत | ताड़ीखेत | 1956 | पापड़ा | पापड़ा | 0.00 | 56.00 | 56.00 | 450282 |
| 283 | भूमि संरक्षण वन प्रभाग, रानीखेत | ताड़ीखेत | ओबरी | अल्मोड़ा-45 | रानीखेत | ताड़ीखेत | 2004 | ओबरी | पापड़ा | 0.00 | 0.86 | 0.86 | 450283 |
| 284 | भूमि संरक्षण वन प्रभाग, रानीखेत | ताड़ीखेत | चक गाजा | अल्मोड़ा-45 | रानीखेत | ताड़ीखेत | 2004 | गाजा | मजगांव | 0.00 | 0.32 | 0.32 | 450284 |
| 285 | भूमि संरक्षण वन प्रभाग, रानीखेत | ताड़ीखेत | खुडोली | अल्मोड़ा-45 | रानीखेत | ताड़ीखेत | 2003 | खुडोली | खुडोली | 0.00 | 7.73 | 7.73 | 450285 |
| 286 | भूमि संरक्षण वन प्रभाग, रानीखेत | ताड़ीखेत | सिरखे | अल्मोड़ा-45 | रानीखेत | ताड़ीखेत | 1989 | सिरखे | तडीज्यूली | 0.00 | 29.75 | 29.75 | 450286 |
| 287 | भूमि संरक्षण वन प्रभाग, रानीखेत | ताड़ीखेत | काकड़ा | अल्मोड़ा-45 | रानीखेत | ताड़ीखेत | 2004 | काकड़ा | खुडोली | 0.00 | 8.28 | 8.28 | 450287 |
| 288 | भूमि संरक्षण वन प्रभाग, रानीखेत | ताड़ीखेत | भुइना | अल्मोड़ा-45 | रानीखेत | ताड़ीखेत | 2003 | भुइना | मोवड़ी | 0.00 | 5.72 | 5.72 | 450288 |
| 289 | भूमि संरक्षण वन प्रभाग, रानीखेत | ताड़ीखेत | सिंगोली | अल्मोड़ा-45 | रानीखेत | ताड़ीखेत | 2004 | सिंगोली | डोबा | 0.00 | 7.52 | 7.52 | 450289 |
| 290 | भूमि संरक्षण वन प्रभाग, रानीखेत | ताड़ीखेत | थापला | अल्मोड़ा-45 | रानीखेत | ताड़ीखेत | 1981 | थापला | खुडोली | 0.00 | 12.57 | 12.57 | 450290 |
| 291 | भूमि संरक्षण वन प्रभाग, रानीखेत | ताड़ीखेत | पाली नदुली | अल्मोड़ा-45 | रानीखेत | ताड़ीखेत | 2004 | पाली नदुली | पाली नदुली | 0.00 | 6.81 | 6.81 | 450291 |
| 292 | भूमि संरक्षण वन प्रभाग, रानीखेत | ताड़ीखेत | बगवाली रौतेला | अल्मोड़ा-45 | रानीखेत | ताड़ीखेत | 2004 | बगवाली रौतेला | बगवाली रौतेला | 0.00 | 5.23 | 5.23 | 450292 |
| 293 | भूमि संरक्षण वन प्रभाग, रानीखेत | ताड़ीखेत | जखोली | अल्मोड़ा-45 | रानीखेत | ताड़ीखेत | 1999 | जखोली | मल्ला विशुवा | 0.00 | 6.51 | 6.51 | 450293 |
| 294 | भूमि संरक्षण वन प्रभाग, रानीखेत | ताड़ीखेत | मलोटा | अल्मोड़ा-45 | रानीखेत | ताड़ीखेत | 2003 | मलोटा | सरना | 0.00 | 12.45 | 12.45 | 450294 |
| 295 | भूमि संरक्षण वन प्रभाग, रानीखेत | ताड़ीखेत | कोटुली पुरनिया | अल्मोड़ा-45 | रानीखेत | ताड़ीखेत | 2000 | कोटुली पुरनिया | अम्याड़ी | 0.00 | 10.62 | 10.62 | 450295 |
| 296 | भूमि संरक्षण वन प्रभाग, रानीखेत | ताड़ीखेत | खडखेत | अल्मोड़ा-45 | रानीखेत | ताड़ीखेत | 1952 | खडखेत | खडखेत | 0.00 | 42.09 | 42.09 | 450296 |
| 297 | भूमि संरक्षण वन प्रभाग, रानीखेत | ताड़ीखेत | गुलोली | अल्मोड़ा-45 | रानीखेत | ताड़ीखेत | 1957 | गुलोली | फल्दाड़ी | 0.00 | 16.39 | 16.39 | 450297 |
| 298 | भूमि संरक्षण वन प्रभाग, रानीखेत | ताड़ीखेत | थौली | अल्मोड़ा-45 | भिकियासैण | भिकियासैण | 1978 | थौली | पालीथौली | 0.00 | 26.53 | 26.53 | 450298 |
| 299 | भूमि संरक्षण वन प्रभाग, रानीखेत | ताड़ीखेत | पन्तगांव | अल्मोड़ा-45 | भिकियासैण | भिकियासैण | 1978 | पन्तगांव | पन्तगांव | 0.00 | 29.38 | 29.38 | 450299 |
| 300 | भूमि संरक्षण वन प्रभाग, रानीखेत | ताड़ीखेत | गंगोड़ा | अल्मोड़ा-45 | भिकियासैण | भिकियासैण | 1979 | गंगोड़ा | गंगोड़ा | 0.00 | 77.22 | 77.22 | 450300 |
| 301 | भूमि संरक्षण वन प्रभाग, रानीखेत | ताड़ीखेत | रापड़ | अल्मोड़ा-45 | भिकियासैण | भिकियासैण | 1978 | रापड़ | गंगोड़ा | 0.00 | 9.38 | 9.38 | 450301 |
| 302 | भूमि संरक्षण वन प्रभाग, रानीखेत | ताड़ीखेत | गैरगांव | अल्मोड़ा-45 | भिकियासैण | भिकियासैण | 1998 | गैरगांव | गैरगांव | 0.00 | 32.42 | 32.42 | 450302 |
| 303 | भूमि संरक्षण वन प्रभाग, रानीखेत | ताड़ीखेत | डुमडोली पतलिया | अल्मोड़ा-45 | भिकियासैण | भिकियासैण | 2004 | डुमडोली पतलिया | नौधरिया | 0.00 | 3.37 | 3.37 | 450303 |

| क्रम संख्या | वन प्रभाग का नाम | राजि का नाम | वन पंचायत का नाम | जनपद का नाम व राष्ट्रीय कोड | तहसील का नाम | विकासखण्ड का नाम | वन पंचायत का गठन वर्ष | राजस्व ग्राम का नाम | ग्राम पंचायत का नाम | वन पंचायत का क्षेत्रफल (हेक्टेयर में) | | | वन पंचायत कोड |
|-------------|---------------------------------|-------------|----------------------|-----------------------------|--------------|------------------|-----------------------|---------------------|-----------------------|---------------------------------------|----------|---------------|---------------|
| | | | | | | | | | | आरक्षित वन | सिविल वन | कुल क्षेत्रफल | |
| 1 | 2 | 3 | 4 | 5 | 6 | 7 | 8 | 9 | 10 | 11 | 12 | 13 | 14 |
| 304 | भूमि संरक्षण वन प्रभाग, रानीखेत | ताड़ीखेत | नैनीसेरा | अल्मोड़ा-45 | भिकियासैंग | भिकियासैंग | 2000 | नैनीसेरा | गंगौड़ा | 0.00 | 15.88 | 15.88 | 450304 |
| 305 | भूमि संरक्षण वन प्रभाग, रानीखेत | ताड़ीखेत | पाली | अल्मोड़ा-45 | भिकियासैंग | भिकियासैंग | 2004 | पाली | पालीथोली | 0.00 | 10.30 | 10.30 | 450305 |
| 306 | भूमि संरक्षण वन प्रभाग, रानीखेत | ताड़ीखेत | कुणझीडा तल्ला | अल्मोड़ा-45 | भिकियासैंग | भिकियासैंग | 2004 | कुणझीणा | इनोली | 0.00 | 1.20 | 1.20 | 450306 |
| 307 | भूमि संरक्षण वन प्रभाग, रानीखेत | ताड़ीखेत | कड़ाकोट | अल्मोड़ा-45 | भिकियासैंग | ताड़ीखेत | 1960 | कड़ाकोट | कड़ाकोट | 0.00 | 103.73 | 103.73 | 450307 |
| 308 | भूमि संरक्षण वन प्रभाग, रानीखेत | ताड़ीखेत | गुनसर | अल्मोड़ा-45 | भिकियासैंग | ताड़ीखेत | 1977 | गुनसर | कड़ाकोट | 0.00 | 12.29 | 12.29 | 450308 |
| 309 | भूमि संरक्षण वन प्रभाग, रानीखेत | ताड़ीखेत | पनपौला (नगर पंचायत) | अल्मोड़ा-45 | भिकियासैंग | भिकियासैंग | 1977 | पनपौला | नगर पंचायत भिकियासैंग | 0.00 | 13.05 | 13.05 | 450309 |
| 310 | भूमि संरक्षण वन प्रभाग, रानीखेत | ताड़ीखेत | पिपलकोट | अल्मोड़ा-45 | भिकियासैंग | ताड़ीखेत | 1981 | पिपलकोट | पिपलकोट | 0.00 | 14.93 | 14.93 | 450310 |
| 311 | भूमि संरक्षण वन प्रभाग, रानीखेत | ताड़ीखेत | बैना | अल्मोड़ा-45 | भिकियासैंग | ताड़ीखेत | 1993 | बैना | बैना | 0.00 | 14.91 | 14.91 | 450311 |
| 312 | भूमि संरक्षण वन प्रभाग, रानीखेत | ताड़ीखेत | बंगोड़ा | अल्मोड़ा-45 | भिकियासैंग | ताड़ीखेत | 2004 | बंगोड़ा | बंगोड़ा | 0.00 | 5.30 | 5.30 | 450312 |
| 313 | भूमि संरक्षण वन प्रभाग, रानीखेत | ताड़ीखेत | नैटी | अल्मोड़ा-45 | भिकियासैंग | ताड़ीखेत | 2004 | नैटी | नैटी | 0.00 | 5.94 | 5.94 | 450313 |
| 314 | भूमि संरक्षण वन प्रभाग, रानीखेत | ताड़ीखेत | नौबा | अल्मोड़ा-45 | भिकियासैंग | ताड़ीखेत | 2004 | नौबा | नौबा | 0.00 | 0.20 | 0.20 | 450314 |
| 315 | भूमि संरक्षण वन प्रभाग, रानीखेत | ताड़ीखेत | सिरमोली | अल्मोड़ा-45 | भिकियासैंग | भिकियासैंग | 1963 | सिरमोली | चौनलिया | 0.00 | 39.33 | 39.33 | 450315 |
| 316 | भूमि संरक्षण वन प्रभाग, रानीखेत | ताड़ीखेत | हकली | अल्मोड़ा-45 | भिकियासैंग | भिकियासैंग | 1957 | हकली | चौनलिया | 0.00 | 48.77 | 48.77 | 450316 |
| 317 | भूमि संरक्षण वन प्रभाग, रानीखेत | ताड़ीखेत | नोधरिया | अल्मोड़ा-45 | भिकियासैंग | भिकियासैंग | 1978 | नोधरिया | नोधरिया | 0.00 | 3.07 | 3.07 | 450317 |
| 318 | भूमि संरक्षण वन प्रभाग, रानीखेत | ताड़ीखेत | गुजरगढी | अल्मोड़ा-45 | भिकियासैंग | भिकियासैंग | 1963 | गुजरगढी | गुजरगढी | 0.00 | 39.66 | 39.66 | 450318 |
| 319 | भूमि संरक्षण वन प्रभाग, रानीखेत | ताड़ीखेत | तोलकाण्डे | अल्मोड़ा-45 | भिकियासैंग | भिकियासैंग | 1979 | तोलकाण्डे | तोलकाण्डे | 0.00 | 2.97 | 2.97 | 450319 |
| 320 | भूमि संरक्षण वन प्रभाग, रानीखेत | ताड़ीखेत | उगलिया तल्ली धनौली | अल्मोड़ा-45 | भिकियासैंग | भिकियासैंग | 1965 | उगलिया रौतेला | उगलिया | 0.00 | 10.12 | 10.12 | 450320 |
| 321 | भूमि संरक्षण वन प्रभाग, रानीखेत | ताड़ीखेत | सोली | अल्मोड़ा-45 | भिकियासैंग | भिकियासैंग | 1953 | सोली | सिनौड़ा | 0.00 | 24.51 | 24.51 | 450321 |
| 322 | भूमि संरक्षण वन प्रभाग, रानीखेत | ताड़ीखेत | उगलिया कठायत | अल्मोड़ा-45 | भिकियासैंग | भिकियासैंग | 2004 | उगलिया कठायत | उगलिया | 0.00 | 1.68 | 1.68 | 450322 |
| 323 | भूमि संरक्षण वन प्रभाग, रानीखेत | ताड़ीखेत | उगलिया लाल चन्द | अल्मोड़ा-45 | भिकियासैंग | भिकियासैंग | 2004 | उगलिया | उगलिया | 0.00 | 0.38 | 0.38 | 450323 |
| 324 | भूमि संरक्षण वन प्रभाग, रानीखेत | ताड़ीखेत | उगलिया असवाल | अल्मोड़ा-45 | भिकियासैंग | भिकियासैंग | 2004 | उगलिया असवाल | उगलिया | 0.00 | 5.46 | 5.46 | 450324 |
| 325 | भूमि संरक्षण वन प्रभाग, रानीखेत | ताड़ीखेत | हरनोली लग्गा सिरमोली | अल्मोड़ा-45 | भिकियासैंग | भिकियासैंग | 2004 | हरनोली | सिनौड़ा | 0.00 | 0.40 | 0.40 | 450325 |
| 326 | भूमि संरक्षण वन प्रभाग, रानीखेत | ताड़ीखेत | डुमडौली बोकड | अल्मोड़ा-45 | भिकियासैंग | भिकियासैंग | 2004 | डुमडौली बोकड | नोधरिया | 0.00 | 1.35 | 1.35 | 450326 |
| 327 | भूमि संरक्षण वन प्रभाग, रानीखेत | ताड़ीखेत | चनाली | अल्मोड़ा-45 | भिकियासैंग | भिकियासैंग | 2004 | चनाली | हरनोली | 0.00 | 2.71 | 2.71 | 450327 |
| 328 | भूमि संरक्षण वन प्रभाग, रानीखेत | ताड़ीखेत | डुमना | अल्मोड़ा-45 | भिकियासैंग | भिकियासैंग | 2003 | डुमना | डुमना | 0.00 | 1.20 | 1.20 | 450328 |
| 329 | भूमि संरक्षण वन प्रभाग, रानीखेत | ताड़ीखेत | पुसैला | अल्मोड़ा-45 | भिकियासैंग | भिकियासैंग | 2004 | पुसैला | हरनोली | 0.00 | 3.07 | 3.07 | 450329 |
| 330 | भूमि संरक्षण वन प्रभाग, रानीखेत | ताड़ीखेत | बहनोली | अल्मोड़ा-45 | भिकियासैंग | भिकियासैंग | 2004 | भौनली | भौनली | 0.00 | 7.28 | 7.28 | 450330 |
| 331 | भूमि संरक्षण वन प्रभाग, रानीखेत | ताड़ीखेत | टानी | अल्मोड़ा-45 | भिकियासैंग | भिकियासैंग | 2004 | टानी | टानी | 0.00 | 0.51 | 0.51 | 450331 |
| 332 | भूमि संरक्षण वन प्रभाग, रानीखेत | ताड़ीखेत | धारड़ | अल्मोड़ा-45 | भिकियासैंग | भिकियासैंग | 2004 | धारड़ | धारड़ | 0.00 | 0.98 | 0.98 | 450332 |
| 333 | भूमि संरक्षण वन प्रभाग, रानीखेत | ताड़ीखेत | पिपलिया | अल्मोड़ा-45 | भिकियासैंग | भिकियासैंग | 2004 | पिपलिया | डकूली | 0.00 | 0.98 | 0.98 | 450333 |
| 334 | भूमि संरक्षण वन प्रभाग, रानीखेत | ताड़ीखेत | ओखल बाखल घनौली | अल्मोड़ा-45 | भिकियासैंग | भिकियासैंग | 2004 | ओखल बाखल | नोधरिया | 0.00 | 1.85 | 1.85 | 450334 |
| 335 | भूमि संरक्षण वन प्रभाग, रानीखेत | ताड़ीखेत | मोहनरी | अल्मोड़ा-45 | भिकियासैंग | भिकियासैंग | 1962 | मोहनरी | मोहनरी | 0.00 | 10.60 | 10.60 | 450335 |
| 336 | भूमि संरक्षण वन प्रभाग, रानीखेत | ताड़ीखेत | लौकोट | अल्मोड़ा-45 | भिकियासैंग | भिकियासैंग | 1978 | लौकोट | लौकोट | 0.00 | 7.51 | 7.51 | 450336 |
| 337 | भूमि संरक्षण वन प्रभाग, रानीखेत | ताड़ीखेत | रुदबी | अल्मोड़ा-45 | भिकियासैंग | भिकियासैंग | 1999 | रुदबी | लौकोट | 0.00 | 1.17 | 1.17 | 450337 |

| क्रम संख्या | वन प्रभाग का नाम | राजि का नाम | वन पंचायत का नाम | जनपद का नाम व राष्ट्रीय कोड | तहसील का नाम | विकासखण्ड का नाम | वन पंचायत का गठन वर्ष | राजस्व ग्राम का नाम | ग्राम पंचायत का नाम | वन पंचायत का क्षेत्रफल (हेक्टेयर में) | | | वन पंचायत कोड |
|-------------|---------------------------------|-------------|------------------|-----------------------------|--------------|------------------|-----------------------|----------------------|---------------------|---------------------------------------|----------|---------------|---------------|
| | | | | | | | | | | आरक्षित वन | सिविल वन | कुल क्षेत्रफल | |
| 1 | 2 | 3 | 4 | 5 | 6 | 7 | 8 | 9 | 10 | 11 | 12 | 13 | 14 |
| 338 | भूमि संरक्षण वन प्रभाग, रानीखेत | ताड़ीखेत | अदवौडा | अल्मोड़ा-45 | भिकियासैंग | भिकियासैंग | 2004 | अदवौडा | मोहनरी | 0.00 | 1.15 | 1.15 | 450338 |
| 339 | भूमि संरक्षण वन प्रभाग, रानीखेत | ताड़ीखेत | दनपौ | अल्मोड़ा-45 | भिकियासैंग | भिकियासैंग | 2000 | दन्चौ | दन्चौ | 0.00 | 3.51 | 3.51 | 450339 |
| 340 | भूमि संरक्षण वन प्रभाग, रानीखेत | ताड़ीखेत | रोडा | अल्मोड़ा-45 | भिकियासैंग | भिकियासैंग | 2004 | रोडा | लौकोट | 0.00 | 0.04 | 0.04 | 450340 |
| 341 | भूमि संरक्षण वन प्रभाग, रानीखेत | ताड़ीखेत | निगराली | अल्मोड़ा-45 | भिकियासैंग | भिकियासैंग | 1965 | निगराली | निगराली | 0.00 | 16.42 | 16.42 | 450341 |
| 342 | भूमि संरक्षण वन प्रभाग, रानीखेत | ताड़ीखेत | बगडवार | अल्मोड़ा-45 | भिकियासैंग | भिकियासैंग | 2004 | बगडवार | बगडवार | 0.00 | 5.36 | 5.36 | 450342 |
| 343 | भूमि संरक्षण वन प्रभाग, रानीखेत | ताड़ीखेत | नूना | अल्मोड़ा-45 | भिकियासैंग | भिकियासैंग | 1978 | नूना | रिंगडिया | 0.00 | 40.11 | 40.11 | 450343 |
| 344 | भूमि संरक्षण वन प्रभाग, रानीखेत | ताड़ीखेत | भकुनिया | अल्मोड़ा-45 | भिकियासैंग | भिकियासैंग | 2004 | भकुनिया | बगडवार | 0.00 | 4.42 | 4.42 | 450344 |
| 345 | भूमि संरक्षण वन प्रभाग, रानीखेत | ताड़ीखेत | करगीना | अल्मोड़ा-45 | भिकियासैंग | भिकियासैंग | 1978 | करगीना | भौनली | 0.00 | 2.68 | 2.68 | 450345 |
| 346 | भूमि संरक्षण वन प्रभाग, रानीखेत | ताड़ीखेत | टानाचत्यूडा | अल्मोड़ा-45 | भिकियासैंग | भिकियासैंग | 2004 | टाना चत्यूडा | निगराली | 0.00 | 0.05 | 0.05 | 450346 |
| 347 | भूमि संरक्षण वन प्रभाग, रानीखेत | ताड़ीखेत | दनपौ रिंगडिया | अल्मोड़ा-45 | भिकियासैंग | भिकियासैंग | 2004 | दन्चौ लग्गा रिंगडिया | दन्चौ | 0.00 | 0.99 | 0.99 | 450347 |
| 348 | भूमि संरक्षण वन प्रभाग, रानीखेत | ताड़ीखेत | खनौली | अल्मोड़ा-45 | भिकियासैंग | भिकियासैंग | 2004 | खनौली | भौनली | 0.00 | 0.15 | 0.15 | 450348 |
| 349 | भूमि संरक्षण वन प्रभाग, रानीखेत | ताड़ीखेत | मिचौली | अल्मोड़ा-45 | भिकियासैंग | भिकियासैंग | 1956 | मिचौली | सीम | 0.00 | 20.17 | 20.17 | 450349 |
| 350 | भूमि संरक्षण वन प्रभाग, रानीखेत | ताड़ीखेत | मुडील | अल्मोड़ा-45 | भिकियासैंग | भिकियासैंग | 1958 | मुडील | सीम | 0.00 | 13.16 | 13.16 | 450350 |
| 351 | भूमि संरक्षण वन प्रभाग, रानीखेत | ताड़ीखेत | सीम | अल्मोड़ा-45 | भिकियासैंग | भिकियासैंग | 1960 | सीम | सीम | 0.00 | 20.69 | 20.69 | 450351 |
| 352 | भूमि संरक्षण वन प्रभाग, रानीखेत | ताड़ीखेत | बुंगानौरड | अल्मोड़ा-45 | भिकियासैंग | भिकियासैंग | 1958 | बुंगानौरड | बुंगानौरड | 0.00 | 14.14 | 14.14 | 450352 |
| 353 | भूमि संरक्षण वन प्रभाग, रानीखेत | ताड़ीखेत | दलमाडी | अल्मोड़ा-45 | भिकियासैंग | भिकियासैंग | 1962 | दलमाडी | बम्यौली | 0.00 | 9.99 | 9.99 | 450353 |
| 354 | भूमि संरक्षण वन प्रभाग, रानीखेत | ताड़ीखेत | डदूली | अल्मोड़ा-45 | भिकियासैंग | भिकियासैंग | 1965 | डदूली | डदूली | 0.00 | 13.36 | 13.36 | 450354 |
| 355 | भूमि संरक्षण वन प्रभाग, रानीखेत | ताड़ीखेत | मझेडा | अल्मोड़ा-45 | भिकियासैंग | भिकियासैंग | 2000 | मझेडा | मझेडा | 0.00 | 4.13 | 4.13 | 450355 |
| 356 | भूमि संरक्षण वन प्रभाग, रानीखेत | ताड़ीखेत | विनौली | अल्मोड़ा-45 | भिकियासैंग | भिकियासैंग | 2000 | विनौली | मझेडा | 0.00 | 2.61 | 2.61 | 450356 |
| 357 | भूमि संरक्षण वन प्रभाग, रानीखेत | ताड़ीखेत | स्यालकोट पल्ला | अल्मोड़ा-45 | भिकियासैंग | भिकियासैंग | 2004 | स्यालकोट पल्ला | सीम | 0.00 | 0.15 | 0.15 | 450357 |
| 358 | भूमि संरक्षण वन प्रभाग, रानीखेत | ताड़ीखेत | फलसौ | अल्मोड़ा-45 | भिकियासैंग | भिकियासैंग | 2004 | फलसौ | फलसौ | 0.00 | 2.49 | 2.49 | 450358 |
| 359 | भूमि संरक्षण वन प्रभाग, रानीखेत | ताड़ीखेत | स्यालकोट वल्ला | अल्मोड़ा-45 | भिकियासैंग | भिकियासैंग | 2004 | स्यालकोट वल्ला | सीम | 0.00 | 0.04 | 0.04 | 450359 |
| 360 | भूमि संरक्षण वन प्रभाग, रानीखेत | ताड़ीखेत | बम्यौली | अल्मोड़ा-45 | भिकियासैंग | भिकियासैंग | 2004 | बम्यौली | बम्यौली | 0.00 | 4.08 | 4.08 | 450360 |
| 361 | भूमि संरक्षण वन प्रभाग, रानीखेत | ताड़ीखेत | भमौरिया | अल्मोड़ा-45 | भिकियासैंग | भिकियासैंग | 2004 | भमौरिया | उगलिया | 0.00 | 1.15 | 1.15 | 450361 |
| 362 | भूमि संरक्षण वन प्रभाग, रानीखेत | ताड़ीखेत | उगलिया बिष्ट | अल्मोड़ा-45 | भिकियासैंग | भिकियासैंग | 2004 | उगलिया बिष्ट | उगलिया | 0.00 | 3.60 | 3.60 | 450362 |
| 363 | भूमि संरक्षण वन प्रभाग, रानीखेत | ताड़ीखेत | श्रीकोट नहोरी | अल्मोड़ा-45 | भिकियासैंग | भिकियासैंग | 1986 | श्रीकोट नहोरी | श्रीकोट | 0.00 | 16.62 | 16.62 | 450363 |
| 364 | भूमि संरक्षण वन प्रभाग, रानीखेत | ताड़ीखेत | कैनाकपोली | अल्मोड़ा-45 | भिकियासैंग | भिकियासैंग | 1982 | कैना कपोली | बासोट | 0.00 | 1.10 | 1.10 | 450364 |
| 365 | भूमि संरक्षण वन प्रभाग, रानीखेत | ताड़ीखेत | बासोट | अल्मोड़ा-45 | भिकियासैंग | भिकियासैंग | 2000 | बासोट | बासोट | 0.00 | 7.20 | 7.20 | 450365 |
| 366 | भूमि संरक्षण वन प्रभाग, रानीखेत | ताड़ीखेत | सौरै | अल्मोड़ा-45 | भिकियासैंग | भिकियासैंग | 2002 | सौरै | सौरै | 0.00 | 12.52 | 12.52 | 450366 |
| 367 | भूमि संरक्षण वन प्रभाग, रानीखेत | ताड़ीखेत | श्रीकोट माझली | अल्मोड़ा-45 | भिकियासैंग | भिकियासैंग | 2004 | श्रीकोट माझली | श्रीकोट | 0.00 | 2.00 | 2.00 | 450367 |
| 368 | भूमि संरक्षण वन प्रभाग, रानीखेत | ताड़ीखेत | श्रीकोट उची | अल्मोड़ा-45 | भिकियासैंग | भिकियासैंग | 2004 | श्रीकोट उची | श्रीकोट | 0.00 | 1.00 | 1.00 | 450368 |
| 369 | भूमि संरक्षण वन प्रभाग, रानीखेत | ताड़ीखेत | खुना | अल्मोड़ा-45 | भिकियासैंग | भिकियासैंग | 2004 | खुना | इनौली | 0.00 | 1.00 | 1.00 | 450369 |
| 370 | भूमि संरक्षण वन प्रभाग, रानीखेत | ताड़ीखेत | कुणझीडा | अल्मोड़ा-45 | भिकियासैंग | भिकियासैंग | 2004 | कुणझीणा | इनौली | 0.00 | 2.00 | 2.00 | 450370 |
| 371 | भूमि संरक्षण वन प्रभाग, रानीखेत | ताड़ीखेत | कोट | अल्मोड़ा-45 | रानीखेत | ताड़ीखेत | 1983 | कोट | पौडा कोटार | 0.00 | 7.28 | 7.28 | 450371 |

| क्रम संख्या | वन प्रभाग का नाम | राजि का नाम | वन पंचायत का नाम | जनपद का नाम व राष्ट्रीय कोड | तहसील का नाम | विकासखण्ड का नाम | वन पंचायत का गठन वर्ष | राजस्व ग्राम का नाम | ग्राम पंचायत का नाम | वन पंचायत का क्षेत्रफल (हेक्टेयर में) | | | वन पंचायत कोड |
|-------------|---------------------------------|-------------|--------------------|-----------------------------|--------------|------------------|-----------------------|---------------------|---------------------|---------------------------------------|----------|---------------|---------------|
| | | | | | | | | | | आरक्षित वन | सिविल वन | कुल क्षेत्रफल | |
| 1 | 2 | 3 | 4 | 5 | 6 | 7 | 8 | 9 | 10 | 11 | 12 | 13 | 14 |
| 372 | भूमि संरक्षण वन प्रभाग, रानीखेत | ताड़ीखेत | तड़ीज्यूली | अल्मोड़ा-45 | रानीखेत | ताड़ीखेत | 2003 | तड़ीज्यूली | तड़ीज्यूली | 0.00 | 9.17 | 9.17 | 450372 |
| 373 | भूमि संरक्षण वन प्रभाग, रानीखेत | ताड़ीखेत | गंगोड़ा | अल्मोड़ा-45 | रानीखेत | ताड़ीखेत | 2004 | गंगोड़ा | गंगोड़ा | 0.00 | 5.48 | 5.48 | 450373 |
| 374 | भूमि संरक्षण वन प्रभाग, रानीखेत | ताड़ीखेत | नौला | अल्मोड़ा-45 | रानीखेत | ताड़ीखेत | 1966 | नौला | पापड़ा | 0.00 | 42.96 | 42.96 | 450374 |
| 375 | भूमि संरक्षण वन प्रभाग, रानीखेत | ताड़ीखेत | मल्ली सलौनी | अल्मोड़ा-45 | रानीखेत | ताड़ीखेत | 1989 | मल्ली सलौनी | मल्ली सलौनी | 0.00 | 21.45 | 21.45 | 450375 |
| 376 | भूमि संरक्षण वन प्रभाग, रानीखेत | ताड़ीखेत | कुणकोली | अल्मोड़ा-45 | रानीखेत | ताड़ीखेत | 1983 | कुणकोली | गंगोड़ा | 0.00 | 44.11 | 44.11 | 450376 |
| 377 | भूमि संरक्षण वन प्रभाग, रानीखेत | ताड़ीखेत | पंचखोला | अल्मोड़ा-45 | रानीखेत | ताड़ीखेत | 2004 | पंचखोला | जाल | 0.00 | 6.09 | 6.09 | 450377 |
| 378 | भूमि संरक्षण वन प्रभाग, रानीखेत | चौखुटिया | झड़कोट | अल्मोड़ा-45 | भिकियासैण | भिकियासैण | 1931 | झड़कोट | झड़कोट | 0.00 | 58.29 | 58.29 | 450378 |
| 379 | भूमि संरक्षण वन प्रभाग, रानीखेत | चौखुटिया | रिखाडी धोबी तूरी | अल्मोड़ा-45 | भिकियासैण | भिकियासैण | 1931 | रिखाडी धोबी तूरी | रिखाडी | 0.00 | 13.24 | 13.24 | 450379 |
| 380 | भूमि संरक्षण वन प्रभाग, रानीखेत | चौखुटिया | बघाड़ | अल्मोड़ा-45 | भिकियासैण | भिकियासैण | 1937 | बघाड़ | बाजन | 0.00 | 6.71 | 6.71 | 450380 |
| 381 | भूमि संरक्षण वन प्रभाग, रानीखेत | चौखुटिया | रिखाडी नेगी | अल्मोड़ा-45 | भिकियासैण | भिकियासैण | 1939 | रिखाडी नेगी | रिखाडी | 0.00 | 9.17 | 9.17 | 450381 |
| 382 | भूमि संरक्षण वन प्रभाग, रानीखेत | चौखुटिया | खुरुडी | अल्मोड़ा-45 | भिकियासैण | भिकियासैण | 1954 | खुरुडी | खुरुडी | 0.00 | 7.56 | 7.56 | 450382 |
| 383 | भूमि संरक्षण वन प्रभाग, रानीखेत | चौखुटिया | नैल | अल्मोड़ा-45 | भिकियासैण | भिकियासैण | 1963 | नैल | नैल | 0.00 | 20.09 | 20.09 | 450383 |
| 384 | भूमि संरक्षण वन प्रभाग, रानीखेत | चौखुटिया | बादुला | अल्मोड़ा-45 | भिकियासैण | भिकियासैण | 2001 | बादुला | नैल | 0.00 | 14.37 | 14.37 | 450384 |
| 385 | भूमि संरक्षण वन प्रभाग, रानीखेत | चौखुटिया | बाजन | अल्मोड़ा-45 | भिकियासैण | भिकियासैण | 1953 | बाजन | बाजन | 0.00 | 21.85 | 21.85 | 450385 |
| 386 | भूमि संरक्षण वन प्रभाग, रानीखेत | चौखुटिया | कमराड़ | अल्मोड़ा-45 | भिकियासैण | भिकियासैण | 1946 | कमराड़ | कमराड़ | 0.00 | 25.23 | 25.23 | 450386 |
| 387 | भूमि संरक्षण वन प्रभाग, रानीखेत | चौखुटिया | सिनार | अल्मोड़ा-45 | भिकियासैण | भिकियासैण | 1942 | सिनार | सिनार | 0.00 | 32.80 | 32.80 | 450387 |
| 388 | भूमि संरक्षण वन प्रभाग, रानीखेत | चौखुटिया | इण्डा | अल्मोड़ा-45 | भिकियासैण | भिकियासैण | 1949 | इण्डा | इण्डा | 0.00 | 12.48 | 12.48 | 450388 |
| 389 | भूमि संरक्षण वन प्रभाग, रानीखेत | चौखुटिया | डोब | अल्मोड़ा-45 | भिकियासैण | भिकियासैण | 1977 | डोब | इण्डा | 0.00 | 11.65 | 11.65 | 450389 |
| 390 | भूमि संरक्षण वन प्रभाग, रानीखेत | चौखुटिया | निमुवागाड़ | अल्मोड़ा-45 | भिकियासैण | भिकियासैण | 1977 | निमुवागाड़ | इण्डा | 0.00 | 15.97 | 15.97 | 450390 |
| 391 | भूमि संरक्षण वन प्रभाग, रानीखेत | चौखुटिया | नौला | अल्मोड़ा-45 | भिकियासैण | भिकियासैण | 1936 | नौला | नौला | 0.00 | 20.72 | 20.72 | 450391 |
| 392 | भूमि संरक्षण वन प्रभाग, रानीखेत | चौखुटिया | र्यौतरा | अल्मोड़ा-45 | भिकियासैण | भिकियासैण | 1949 | र्यौतरा | र्यौतरा | 0.00 | 3.20 | 3.20 | 450392 |
| 393 | भूमि संरक्षण वन प्रभाग, रानीखेत | चौखुटिया | पुरानी बसेड़ी बामन | अल्मोड़ा-45 | भिकियासैण | भिकियासैण | 1948 | बसेड़ी बामन | र्यौतरा | 0.00 | 3.24 | 3.24 | 450393 |
| 394 | भूमि संरक्षण वन प्रभाग, रानीखेत | चौखुटिया | जैतखोला | अल्मोड़ा-45 | भिकियासैण | भिकियासैण | 1963 | जैतखोला | र्यौतरा | 0.00 | 10.40 | 10.40 | 450394 |
| 395 | भूमि संरक्षण वन प्रभाग, रानीखेत | चौखुटिया | सनगा | अल्मोड़ा-45 | भिकियासैण | भिकियासैण | 1965 | सनगा | सनगा | 0.00 | 15.70 | 15.70 | 450395 |
| 396 | भूमि संरक्षण वन प्रभाग, रानीखेत | चौखुटिया | गणिया | अल्मोड़ा-45 | भिकियासैण | भिकियासैण | 1973 | गणिया | सनगा | 0.00 | 7.71 | 7.71 | 450396 |
| 397 | भूमि संरक्षण वन प्रभाग, रानीखेत | चौखुटिया | सिन्तोली | अल्मोड़ा-45 | भिकियासैण | भिकियासैण | 1977 | सिन्तोली | महरनैल | 0.00 | 31.40 | 31.40 | 450397 |
| 398 | भूमि संरक्षण वन प्रभाग, रानीखेत | चौखुटिया | दलमोड़ी | अल्मोड़ा-45 | भिकियासैण | भिकियासैण | 2002 | दलमोड़ी | दलमोड़ी | 0.00 | 3.47 | 3.47 | 450398 |
| 399 | भूमि संरक्षण वन प्रभाग, रानीखेत | चौखुटिया | महरनैल | अल्मोड़ा-45 | भिकियासैण | भिकियासैण | 2002 | महरनैल | महरनैल | 0.00 | 20.64 | 20.64 | 450399 |
| 400 | भूमि संरक्षण वन प्रभाग, रानीखेत | चौखुटिया | थिरोली | अल्मोड़ा-45 | भिकियासैण | भिकियासैण | 2003 | थिरोली | थिरोली | 0.00 | 18.71 | 18.71 | 450400 |
| 401 | भूमि संरक्षण वन प्रभाग, रानीखेत | चौखुटिया | बमनचौना | अल्मोड़ा-45 | भिकियासैण | भिकियासैण | 1943 | बमनचौना | बमनचौना | 0.00 | 9.22 | 9.22 | 450401 |
| 402 | भूमि संरक्षण वन प्रभाग, रानीखेत | चौखुटिया | बिनोली | अल्मोड़ा-45 | भिकियासैण | भिकियासैण | 1952 | बिनोली | थिरोली | 0.00 | 15.45 | 15.45 | 450402 |
| 403 | भूमि संरक्षण वन प्रभाग, रानीखेत | चौखुटिया | बेल | अल्मोड़ा-45 | भिकियासैण | भिकियासैण | 1963 | बेल | नौगांव | 0.00 | 49.49 | 49.49 | 450403 |
| 404 | भूमि संरक्षण वन प्रभाग, रानीखेत | चौखुटिया | नैकड़ा | अल्मोड़ा-45 | भिकियासैण | भिकियासैण | 2004 | नैकड़ा | नैकड़ा | 0.00 | 0.19 | 0.19 | 450404 |
| 405 | भूमि संरक्षण वन प्रभाग, रानीखेत | चौखुटिया | सिमोड़ा | अल्मोड़ा-45 | भिकियासैण | भिकियासैण | 2004 | सिमोड़ा | नौगांव | 0.00 | 2.28 | 2.28 | 450405 |

| क्रम संख्या | वन प्रभाग का नाम | राजि का नाम | वन पंचायत का नाम | जनपद का नाम व राष्ट्रीय कोड | तहसील का नाम | विकासखण्ड का नाम | वन पंचायत का गठन वर्ष | राजस्व ग्राम का नाम | ग्राम पंचायत का नाम | वन पंचायत का क्षेत्रफल (हेक्टेयर में) | | | वन पंचायत कोड |
|-------------|---------------------------------|-------------|------------------|-----------------------------|--------------|------------------|-----------------------|---------------------|---------------------|---------------------------------------|----------|---------------|---------------|
| | | | | | | | | | | आरक्षित वन | सिविल वन | कुल क्षेत्रफल | |
| 1 | 2 | 3 | 4 | 5 | 6 | 7 | 8 | 9 | 10 | 11 | 12 | 13 | 14 |
| 406 | भूमि संरक्षण वन प्रभाग, रानीखेत | चौखुटिया | नौगांव | अल्मोड़ा-45 | भिकियासैंग | भिकियासैंग | 2004 | नौगांव | नौगांव | 0.00 | 0.50 | 0.50 | 450406 |
| 407 | भूमि संरक्षण वन प्रभाग, रानीखेत | चौखुटिया | अदगोली | अल्मोड़ा-45 | भिकियासैंग | भिकियासैंग | 2004 | अदगोली | नैकणा | 0.00 | 1.80 | 1.80 | 450407 |
| 408 | भूमि संरक्षण वन प्रभाग, रानीखेत | चौखुटिया | बरकिण्डा | अल्मोड़ा-45 | भिकियासैंग | सल्ट | 1964 | बरकिण्डा | बरकिण्डा | 0.00 | 22.28 | 22.28 | 450408 |
| 409 | भूमि संरक्षण वन प्रभाग, रानीखेत | चौखुटिया | बसेडीबसनाल | अल्मोड़ा-45 | भिकियासैंग | सल्ट | 1965 | बसेडी बसनाल | बसेडी | 0.00 | 6.68 | 6.68 | 450409 |
| 410 | भूमि संरक्षण वन प्रभाग, रानीखेत | चौखुटिया | मुसोली अमरोली | अल्मोड़ा-45 | भिकियासैंग | सल्ट | 1967 | मुसोली | मुसोली | 0.00 | 80.31 | 80.31 | 450410 |
| 411 | भूमि संरक्षण वन प्रभाग, रानीखेत | चौखुटिया | सैकुड़ा | अल्मोड़ा-45 | भिकियासैंग | सल्ट | 1977 | सैकुड़ा | बुंगीघार | 0.00 | 11.91 | 11.91 | 450411 |
| 412 | भूमि संरक्षण वन प्रभाग, रानीखेत | चौखुटिया | पुरियाचौरा | अल्मोड़ा-45 | भिकियासैंग | सल्ट | 2001 | पुरियाचौरा | पुरियाचौरा | 0.00 | 10.73 | 10.73 | 450412 |
| 413 | भूमि संरक्षण वन प्रभाग, रानीखेत | चौखुटिया | सीमारिण्डा | अल्मोड़ा-45 | भिकियासैंग | सल्ट | 2004 | सीमारिण्डा | सीमारिण्डा | 0.00 | 7.07 | 7.07 | 450413 |
| 414 | भूमि संरक्षण वन प्रभाग, रानीखेत | चौखुटिया | सुतोली | अल्मोड़ा-45 | भिकियासैंग | सल्ट | 2004 | सुतोली | बसेडी | 0.00 | 1.18 | 1.18 | 450414 |
| 415 | भूमि संरक्षण वन प्रभाग, रानीखेत | चौखुटिया | बुंगीघार | अल्मोड़ा-45 | भिकियासैंग | सल्ट | 2004 | बुंगीघार | बुंगीघार | 0.00 | 9.94 | 9.94 | 450415 |
| 416 | भूमि संरक्षण वन प्रभाग, रानीखेत | चौखुटिया | गहणतिमिले | अल्मोड़ा-45 | भिकियासैंग | सल्ट | 1949 | गहण तिमिले | गहणा | 0.00 | 19.01 | 19.01 | 450416 |
| 417 | भूमि संरक्षण वन प्रभाग, रानीखेत | चौखुटिया | कुन्हील हिल | अल्मोड़ा-45 | भिकियासैंग | सल्ट | 1949 | कुन्हील हिल | कुन्हील | 0.00 | 17.82 | 17.82 | 450417 |
| 418 | भूमि संरक्षण वन प्रभाग, रानीखेत | चौखुटिया | कुन्हील स्थोतरी | अल्मोड़ा-45 | भिकियासैंग | सल्ट | 1949 | कुन्हील स्थोतरी | कुन्हील | 0.00 | 10.47 | 10.47 | 450418 |
| 419 | भूमि संरक्षण वन प्रभाग, रानीखेत | चौखुटिया | ईंडाकोड | अल्मोड़ा-45 | भिकियासैंग | सल्ट | 1949 | ईंडाकोड | टिटोली | 0.00 | 22.96 | 22.96 | 450419 |
| 420 | भूमि संरक्षण वन प्रभाग, रानीखेत | चौखुटिया | टिटोली | अल्मोड़ा-45 | भिकियासैंग | सल्ट | 1978 | टिटोली | टिटोली | 0.00 | 5.80 | 5.80 | 450420 |
| 421 | भूमि संरक्षण वन प्रभाग, रानीखेत | चौखुटिया | चौना | अल्मोड़ा-45 | भिकियासैंग | सल्ट | 1977 | चौना | चौना | 0.00 | 4.16 | 4.16 | 450421 |
| 422 | भूमि संरक्षण वन प्रभाग, रानीखेत | चौखुटिया | जोग्यूडा | अल्मोड़ा-45 | भिकियासैंग | सल्ट | 1989 | जोग्यूडा | डुंगरा | 0.00 | 5.25 | 5.25 | 450422 |
| 423 | भूमि संरक्षण वन प्रभाग, रानीखेत | चौखुटिया | सबोली रौतेला | अल्मोड़ा-45 | भिकियासैंग | सल्ट | 2003 | सबोली रौतेला | सबोली | 0.00 | 7.13 | 7.13 | 450423 |
| 424 | भूमि संरक्षण वन प्रभाग, रानीखेत | चौखुटिया | सबोली मंवाडी | अल्मोड़ा-45 | भिकियासैंग | सल्ट | 2003 | सबोली मंवाडी | सबोली | 0.00 | 10.91 | 10.91 | 450424 |
| 425 | भूमि संरक्षण वन प्रभाग, रानीखेत | चौखुटिया | डुंगरा | अल्मोड़ा-45 | भिकियासैंग | सल्ट | 2004 | डुंगरा | डुंगरा | 0.00 | 1.51 | 1.51 | 450425 |
| 426 | भूमि संरक्षण वन प्रभाग, रानीखेत | चौखुटिया | गहणाहित | अल्मोड़ा-45 | भिकियासैंग | सल्ट | 2004 | गहणा हीत | गहणा | 0.00 | 2.02 | 2.02 | 450426 |
| 427 | भूमि संरक्षण वन प्रभाग, रानीखेत | चौखुटिया | बेल्टी | अल्मोड़ा-45 | भिकियासैंग | भिकियासैंग | 1946 | बेल्टी | बाडीकोट | 0.00 | 2.20 | 2.20 | 450427 |
| 428 | भूमि संरक्षण वन प्रभाग, रानीखेत | चौखुटिया | जैठा | अल्मोड़ा-45 | भिकियासैंग | भिकियासैंग | 1949 | जैठा | जैठा | 0.00 | 6.09 | 6.09 | 450428 |
| 429 | भूमि संरक्षण वन प्रभाग, रानीखेत | चौखुटिया | जैनल | अल्मोड़ा-45 | भिकियासैंग | भिकियासैंग | 1942 | जैनल | जैनल | 0.00 | 19.55 | 19.55 | 450429 |
| 430 | भूमि संरक्षण वन प्रभाग, रानीखेत | चौखुटिया | बाजन धमेड़ा | अल्मोड़ा-45 | भिकियासैंग | भिकियासैंग | 1942 | बाजन | बाजन | 0.00 | 3.72 | 3.72 | 450430 |
| 431 | भूमि संरक्षण वन प्रभाग, रानीखेत | चौखुटिया | आगरनौला | अल्मोड़ा-45 | चौखुटिया | चौखुटिया | 2004 | आगरनौला | ग्याली | 0.00 | 18.49 | 18.49 | 450431 |
| 432 | भूमि संरक्षण वन प्रभाग, रानीखेत | चौखुटिया | बमनवाली | अल्मोड़ा-45 | चौखुटिया | चौखुटिया | 2004 | बमनवाली | ग्याली | 0.00 | 10.45 | 10.45 | 450432 |
| 433 | भूमि संरक्षण वन प्रभाग, रानीखेत | चौखुटिया | जुकरानौली | अल्मोड़ा-45 | चौखुटिया | चौखुटिया | 2004 | जुकरानौली | सिरोली | 0.00 | 38.68 | 38.68 | 450433 |
| 434 | भूमि संरक्षण वन प्रभाग, रानीखेत | चौखुटिया | चितैली | अल्मोड़ा-45 | चौखुटिया | चौखुटिया | 2004 | चितैली | चितैली | 0.00 | 15.62 | 15.62 | 450434 |
| 435 | भूमि संरक्षण वन प्रभाग, रानीखेत | चौखुटिया | छाना | अल्मोड़ा-45 | चौखुटिया | चौखुटिया | 1978 | छाना | छाना | 0.00 | 32.20 | 32.20 | 450435 |
| 436 | भूमि संरक्षण वन प्रभाग, रानीखेत | चौखुटिया | मसनू | अल्मोड़ा-45 | चौखुटिया | चौखुटिया | 1939 | मसनू | सीमा | 0.00 | 12.63 | 12.63 | 450436 |
| 437 | भूमि संरक्षण वन प्रभाग, रानीखेत | चौखुटिया | कन्हौणी | अल्मोड़ा-45 | चौखुटिया | चौखुटिया | 1941 | कन्हौणी | कन्हौणी | 0.00 | 26.85 | 26.85 | 450437 |
| 438 | भूमि संरक्षण वन प्रभाग, रानीखेत | चौखुटिया | थापला | अल्मोड़ा-45 | चौखुटिया | चौखुटिया | 1949 | थापला | थापला | 0.00 | 10.88 | 10.88 | 450438 |
| 439 | भूमि संरक्षण वन प्रभाग, रानीखेत | चौखुटिया | ककडखेत | अल्मोड़ा-45 | चौखुटिया | चौखुटिया | 1936 | ककडखेत | ककडखेत | 0.00 | 18.60 | 18.60 | 450439 |

| क्रम संख्या | वन प्रभाग का नाम | राजि का नाम | वन पंचायत का नाम | जनपद का नाम व राष्ट्रीय कोड | तहसील का नाम | विकासखण्ड का नाम | वन पंचायत का गठन वर्ष | राजस्व ग्राम का नाम | ग्राम पंचायत का नाम | वन पंचायत का क्षेत्रफल (हेक्टेयर में) | | | वन पंचायत कोड |
|-------------|---------------------------------|-------------|------------------------|-----------------------------|--------------|------------------|-----------------------|------------------------|---------------------|---------------------------------------|----------|---------------|---------------|
| | | | | | | | | | | आरक्षित वन | सिविल वन | कुल क्षेत्रफल | |
| 1 | 2 | 3 | 4 | 5 | 6 | 7 | 8 | 9 | 10 | 11 | 12 | 13 | 14 |
| 440 | भूमि संरक्षण वन प्रभाग, रानीखेत | चौखुटिया | कबडोला | अल्मोड़ा-45 | चौखुटिया | चौखुटिया | 1963 | कबडोला | कबडोला | 0.00 | 24.61 | 24.61 | 450440 |
| 441 | भूमि संरक्षण वन प्रभाग, रानीखेत | चौखुटिया | दीपाकोट मय चक शिंगी | अल्मोड़ा-45 | चौखुटिया | चौखुटिया | 1950 | दीपाकोट | दीपाकोट | 0.00 | 3.48 | 3.48 | 450441 |
| 442 | भूमि संरक्षण वन प्रभाग, रानीखेत | चौखुटिया | पुरानाडांग | अल्मोड़ा-45 | चौखुटिया | चौखुटिया | 1937 | पुरानाडांग | पुरानाडांग | 0.00 | 2.90 | 2.90 | 450442 |
| 443 | भूमि संरक्षण वन प्रभाग, रानीखेत | चौखुटिया | नौगांव | अल्मोड़ा-45 | चौखुटिया | चौखुटिया | 1948 | नौगांव | नौगांव | 0.00 | 35.49 | 35.49 | 450443 |
| 444 | भूमि संरक्षण वन प्रभाग, रानीखेत | चौखुटिया | कनरै चककनरै | अल्मोड़ा-45 | चौखुटिया | चौखुटिया | 1948 | कनरै चककनरै | कनरै | 0.00 | 11.86 | 11.86 | 450444 |
| 445 | भूमि संरक्षण वन प्रभाग, रानीखेत | चौखुटिया | कबडोली | अल्मोड़ा-45 | चौखुटिया | चौखुटिया | 1931 | कबडोली | कबडोली | 0.00 | 2.05 | 2.05 | 450445 |
| 446 | भूमि संरक्षण वन प्रभाग, रानीखेत | चौखुटिया | पपोली | अल्मोड़ा-45 | चौखुटिया | चौखुटिया | 1948 | पपोली | कनरै | 0.00 | 10.97 | 10.97 | 450446 |
| 447 | भूमि संरक्षण वन प्रभाग, रानीखेत | चौखुटिया | आदिगांव कन्हौगिया | अल्मोड़ा-45 | चौखुटिया | चौखुटिया | 1939 | आदिगांव कन्हौगिया | आदिगांव कन्हौगिया | 0.00 | 8.83 | 8.83 | 450447 |
| 448 | भूमि संरक्षण वन प्रभाग, रानीखेत | चौखुटिया | आदिगांव फुलोरिया मय चक | अल्मोड़ा-45 | चौखुटिया | चौखुटिया | 2004 | आदिगांव फुलोरिया मय चक | आदिगांव फुलोरिया | 0.00 | 3.36 | 3.36 | 450448 |
| 449 | भूमि संरक्षण वन प्रभाग, रानीखेत | चौखुटिया | बसोली | अल्मोड़ा-45 | चौखुटिया | चौखुटिया | 2004 | बसोली | कोटपूडा | 0.00 | 2.05 | 2.05 | 450449 |
| 450 | भूमि संरक्षण वन प्रभाग, रानीखेत | चौखुटिया | सुरना रिखाडी | अल्मोड़ा-45 | चौखुटिया | चौखुटिया | 2003 | सुरनारिखाडी | सुरनारिखाडी | 0.00 | 15.02 | 15.02 | 450450 |
| 451 | भूमि संरक्षण वन प्रभाग, रानीखेत | चौखुटिया | बग्वालीखेत | अल्मोड़ा-45 | चौखुटिया | चौखुटिया | 1939 | बग्वालीखेत | बग्वालीखेत | 0.00 | 2.65 | 2.65 | 450451 |
| 452 | भूमि संरक्षण वन प्रभाग, रानीखेत | चौखुटिया | गोपालगांव | अल्मोड़ा-45 | चौखुटिया | चौखुटिया | 1945 | गोपालगांव | गोपालगांव | 0.00 | 84.99 | 84.99 | 450452 |
| 453 | भूमि संरक्षण वन प्रभाग, रानीखेत | चौखुटिया | छानी | अल्मोड़ा-45 | चौखुटिया | चौखुटिया | 1941 | छानी | छानी | 0.00 | 36.11 | 36.11 | 450453 |
| 454 | भूमि संरक्षण वन प्रभाग, रानीखेत | चौखुटिया | आमडाली | अल्मोड़ा-45 | चौखुटिया | चौखुटिया | 1978 | आमडाली | बाइसओखल | 0.00 | 12.00 | 12.00 | 450454 |
| 455 | भूमि संरक्षण वन प्रभाग, रानीखेत | चौखुटिया | आगरमनराल | अल्मोड़ा-45 | चौखुटिया | चौखुटिया | 1978 | आगरमनराल | आगरमनराल | 0.00 | 35.71 | 35.71 | 450455 |
| 456 | भूमि संरक्षण वन प्रभाग, रानीखेत | चौखुटिया | सिरदा | अल्मोड़ा-45 | चौखुटिया | चौखुटिया | 1979 | सिरदा | गजार | 0.00 | 37.20 | 37.20 | 450456 |
| 457 | भूमि संरक्षण वन प्रभाग, रानीखेत | चौखुटिया | बाइसओखला | अल्मोड़ा-45 | चौखुटिया | चौखुटिया | 1978 | बाइसओखला | बाइसओखल | 0.00 | 72.04 | 72.04 | 450457 |
| 458 | भूमि संरक्षण वन प्रभाग, रानीखेत | चौखुटिया | कोटपू | अल्मोड़ा-45 | चौखुटिया | चौखुटिया | 1978 | कोटपू | गजार | 0.00 | 16.80 | 16.80 | 450458 |
| 459 | भूमि संरक्षण वन प्रभाग, रानीखेत | चौखुटिया | भल्टवाणी वल्ली | अल्मोड़ा-45 | चौखुटिया | चौखुटिया | 2004 | भल्टवाणीवल्ली | बाइसओखला | 0.00 | 3.51 | 3.51 | 450459 |
| 460 | भूमि संरक्षण वन प्रभाग, रानीखेत | चौखुटिया | भल्टवानी पल्ली | अल्मोड़ा-45 | चौखुटिया | चौखुटिया | 1978 | भल्टवानीपल्ली | -ऐ- | 0.00 | 16.40 | 16.40 | 450460 |
| 461 | भूमि संरक्षण वन प्रभाग, रानीखेत | चौखुटिया | मलसाखेत | अल्मोड़ा-45 | चौखुटिया | चौखुटिया | 1997 | मलसाखेत | मलसाखेत | 0.00 | 25.60 | 25.60 | 450461 |
| 462 | भूमि संरक्षण वन प्रभाग, रानीखेत | चौखुटिया | क्वैराली वल्ली | अल्मोड़ा-45 | चौखुटिया | चौखुटिया | 1978 | क्वैराली वल्ली | क्वैराली | 0.00 | 22.40 | 22.40 | 450462 |
| 463 | भूमि संरक्षण वन प्रभाग, रानीखेत | चौखुटिया | खडकतया-1 | अल्मोड़ा-45 | चौखुटिया | चौखुटिया | 1978 | खडकतया | खडकतया | 0.00 | 20.00 | 20.00 | 450463 |
| 464 | भूमि संरक्षण वन प्रभाग, रानीखेत | चौखुटिया | खडकतया-2 | अल्मोड़ा-45 | चौखुटिया | चौखुटिया | 1965 | खडकतया2 | खडकतया | 0.00 | 41.60 | 41.60 | 450464 |
| 465 | भूमि संरक्षण वन प्रभाग, रानीखेत | चौखुटिया | बिजराणी | अल्मोड़ा-45 | चौखुटिया | चौखुटिया | 1998 | बिजराणी | बिजराणी | 0.00 | 54.40 | 54.40 | 450465 |
| 466 | भूमि संरक्षण वन प्रभाग, रानीखेत | चौखुटिया | मल्ला ताजपुर | अल्मोड़ा-45 | चौखुटिया | चौखुटिया | 1984 | मल्लाताजपुर | मल्लाताजपुर | 0.00 | 13.94 | 13.94 | 450466 |
| 467 | भूमि संरक्षण वन प्रभाग, रानीखेत | चौखुटिया | तल्ला ताजपुर | अल्मोड़ा-45 | चौखुटिया | चौखुटिया | 1964 | तल्लाताजपुर | तल्लाताजपुर | 0.00 | 10.12 | 10.12 | 450467 |
| 468 | भूमि संरक्षण वन प्रभाग, रानीखेत | चौखुटिया | सिमलखेत | अल्मोड़ा-45 | चौखुटिया | चौखुटिया | 1962 | सिमलखेत | सिमलखेत | 0.00 | 220.61 | 220.61 | 450468 |
| 469 | भूमि संरक्षण वन प्रभाग, रानीखेत | चौखुटिया | सभाबैठक | अल्मोड़ा-45 | चौखुटिया | चौखुटिया | 1962 | सभाबैठक | भनोटिया | 0.00 | 19.16 | 19.16 | 450469 |
| 470 | भूमि संरक्षण वन प्रभाग, रानीखेत | चौखुटिया | सुनगडी | अल्मोड़ा-45 | चौखुटिया | चौखुटिया | 1947 | सुनगडी | सुनगडी | 0.00 | 48.49 | 48.49 | 450470 |
| 471 | भूमि संरक्षण वन प्रभाग, रानीखेत | चौखुटिया | टटलगांव | अल्मोड़ा-45 | चौखुटिया | चौखुटिया | 1931 | टटलगांव | टटलगांव | 0.00 | 119.22 | 119.22 | 450471 |
| 472 | भूमि संरक्षण वन प्रभाग, रानीखेत | चौखुटिया | रामपुर | अल्मोड़ा-45 | चौखुटिया | चौखुटिया | 1937 | रामपुर | रामपुर | 0.00 | 161.06 | 161.06 | 450472 |
| 473 | भूमि संरक्षण वन प्रभाग, रानीखेत | चौखुटिया | जमणिया | अल्मोड़ा-45 | चौखुटिया | चौखुटिया | 1950 | जमणिया | जमणिया | 0.00 | 119.20 | 119.20 | 450473 |

| क्रम संख्या | वन प्रभाग का नाम | राजि का नाम | वन पंचायत का नाम | जनपद का नाम व राष्ट्रीय कोड | तहसील का नाम | विकासखण्ड का नाम | वन पंचायत का गठन वर्ष | राजस्व ग्राम का नाम | ग्राम पंचायत का नाम | वन पंचायत का क्षेत्रफल (हेक्टेयर में) | | | वन पंचायत कोड |
|-------------|---------------------------------|-------------|------------------|-----------------------------|--------------|------------------|-----------------------|---------------------|---------------------|---------------------------------------|----------|---------------|---------------|
| | | | | | | | | | | आरक्षित वन | सिविल वन | कुल क्षेत्रफल | |
| 1 | 2 | 3 | 4 | 5 | 6 | 7 | 8 | 9 | 10 | 11 | 12 | 13 | 14 |
| 474 | भूमि संरक्षण वन प्रभाग, रानीखेत | चौखुटिया | धनस्यारी | अल्मोड़ा-45 | चौखुटिया | चौखुटिया | 1950 | धनस्यारी | मल्लाताजपुर | 0.00 | 33.89 | 33.89 | 450474 |
| 475 | भूमि संरक्षण वन प्रभाग, रानीखेत | चौखुटिया | पीपलधार | अल्मोड़ा-45 | चौखुटिया | चौखुटिया | 1950 | पीपलधार | पीपलधार | 0.00 | 35.26 | 35.26 | 450475 |
| 476 | भूमि संरक्षण वन प्रभाग, रानीखेत | चौखुटिया | बौरगांव | अल्मोड़ा-45 | चौखुटिया | चौखुटिया | 1950 | बौरगांव | पीपलधार | 0.00 | 1.25 | 1.25 | 450476 |
| 477 | भूमि संरक्षण वन प्रभाग, रानीखेत | चौखुटिया | रमनागांव | अल्मोड़ा-45 | चौखुटिया | चौखुटिया | 1961 | रमनागांव | रमनागांव | 0.00 | 33.97 | 33.97 | 450477 |
| 478 | भूमि संरक्षण वन प्रभाग, रानीखेत | चौखुटिया | दिगौत लगा आगर | अल्मोड़ा-45 | चौखुटिया | चौखुटिया | 1949 | दिगौत लगाआगर | पीपलधार | 0.00 | 102.65 | 102.65 | 450478 |
| 479 | भूमि संरक्षण वन प्रभाग, रानीखेत | चौखुटिया | भनोटिया | अल्मोड़ा-45 | चौखुटिया | चौखुटिया | 1969 | भनोटिया | भनोटिया | 0.00 | 29.51 | 29.51 | 450479 |
| 480 | भूमि संरक्षण वन प्रभाग, रानीखेत | चौखुटिया | डांग | अल्मोड़ा-45 | चौखुटिया | चौखुटिया | 1978 | डांग | डांग | 0.00 | 37.89 | 37.89 | 450480 |
| 481 | भूमि संरक्षण वन प्रभाग, रानीखेत | चौखुटिया | जाला | अल्मोड़ा-45 | चौखुटिया | चौखुटिया | 1978 | जाला | जाला | 0.00 | 71.00 | 71.00 | 450481 |
| 482 | भूमि संरक्षण वन प्रभाग, रानीखेत | चौखुटिया | बसनलगांव | अल्मोड़ा-45 | चौखुटिया | चौखुटिया | 1978 | बसनलगांव | भैल्टगांव | 0.00 | 0.69 | 0.69 | 450482 |
| 483 | भूमि संरक्षण वन प्रभाग, रानीखेत | चौखुटिया | कुशगांव | अल्मोड़ा-45 | चौखुटिया | चौखुटिया | 2004 | कुशगांव | भैल्टगांव | 0.00 | 2.92 | 2.92 | 450483 |
| 484 | भूमि संरक्षण वन प्रभाग, रानीखेत | चौखुटिया | भैल्टगांव | अल्मोड़ा-45 | चौखुटिया | चौखुटिया | 1978 | भैल्टगांव | भैल्टगांव | 0.00 | 14.70 | 14.70 | 450484 |
| 485 | भूमि संरक्षण वन प्रभाग, रानीखेत | चौखुटिया | बोहरागांव | अल्मोड़ा-45 | चौखुटिया | चौखुटिया | 1978 | बोहरागांव | बोहरागांव | 0.00 | 26.00 | 26.00 | 450485 |
| 486 | भूमि संरक्षण वन प्रभाग, रानीखेत | चौखुटिया | चिनौनी | अल्मोड़ा-45 | चौखुटिया | चौखुटिया | 1965 | चिनौनी | चिनौनी | 0.00 | 24.09 | 24.09 | 450486 |
| 487 | भूमि संरक्षण वन प्रभाग, रानीखेत | चौखुटिया | दूंगाधारा | अल्मोड़ा-45 | चौखुटिया | चौखुटिया | 2000 | दूंगाधारा | सीरा | 0.00 | 16.27 | 16.27 | 450487 |
| 488 | भूमि संरक्षण वन प्रभाग, रानीखेत | चौखुटिया | नागाड | अल्मोड़ा-45 | चौखुटिया | चौखुटिया | 1978 | नागाड | नागाड | 0.00 | 97.13 | 97.13 | 450488 |
| 489 | भूमि संरक्षण वन प्रभाग, रानीखेत | चौखुटिया | माडकुबाखल | अल्मोड़ा-45 | चौखुटिया | चौखुटिया | 1978 | माडकुबाखल | माडकुबाखल | 0.00 | 78.69 | 78.69 | 450489 |
| 490 | भूमि संरक्षण वन प्रभाग, रानीखेत | चौखुटिया | धुधलियामनराल | अल्मोड़ा-45 | चौखुटिया | चौखुटिया | 2004 | धुधलियामनराल | धुधलियामनराल | 0.00 | 51.14 | 51.14 | 450490 |
| 491 | भूमि संरक्षण वन प्रभाग, रानीखेत | चौखुटिया | वेतनधार | अल्मोड़ा-45 | चौखुटिया | चौखुटिया | 1978 | वेतनधार | वेतनधार | 0.00 | 13.71 | 13.71 | 450491 |
| 492 | भूमि संरक्षण वन प्रभाग, रानीखेत | चौखुटिया | उडलीखान | अल्मोड़ा-45 | चौखुटिया | चौखुटिया | 1964 | उडलीखान | उडलीखान | 0.00 | 39.25 | 39.25 | 450492 |
| 493 | भूमि संरक्षण वन प्रभाग, रानीखेत | चौखुटिया | सोनगांव | अल्मोड़ा-45 | चौखुटिया | चौखुटिया | 1964 | सोनगांव | सोनगांव | 0.00 | 65.56 | 65.56 | 450493 |
| 494 | भूमि संरक्षण वन प्रभाग, रानीखेत | चौखुटिया | हाट | अल्मोड़ा-45 | चौखुटिया | चौखुटिया | 1996 | हाट | हाट | 0.00 | 149.28 | 149.28 | 450494 |
| 495 | भूमि संरक्षण वन प्रभाग, रानीखेत | चौखुटिया | झला कारचूली | अल्मोड़ा-45 | चौखुटिया | चौखुटिया | 1996 | झलाकारचूली | झला | 0.00 | 2.63 | 2.63 | 450495 |
| 496 | भूमि संरक्षण वन प्रभाग, रानीखेत | चौखुटिया | धुधलिया बिष्ट | अल्मोड़ा-45 | चौखुटिया | चौखुटिया | 1947 | धुधलियाबिष्ट | नगर पंचायत | 0.00 | 12.39 | 12.39 | 450496 |
| 497 | भूमि संरक्षण वन प्रभाग, रानीखेत | चौखुटिया | धुधलिया महर | अल्मोड़ा-45 | चौखुटिया | चौखुटिया | 1968 | धुधलियामहर | धुधलियामहर | 0.00 | 15.61 | 15.61 | 450497 |
| 498 | भूमि संरक्षण वन प्रभाग, रानीखेत | चौखुटिया | पैचुनी | अल्मोड़ा-45 | चौखुटिया | चौखुटिया | 1964 | पैचुनी | बरलगांव | 0.00 | 0.31 | 0.31 | 450498 |
| 499 | भूमि संरक्षण वन प्रभाग, रानीखेत | चौखुटिया | छित्ताड दर्जा-2 | अल्मोड़ा-45 | चौखुटिया | चौखुटिया | 1970 | छित्ताड | छित्ताड | 0.00 | 61.25 | 61.25 | 450499 |
| 500 | भूमि संरक्षण वन प्रभाग, रानीखेत | चौखुटिया | जमराड दर्जा-2 | अल्मोड़ा-45 | चौखुटिया | चौखुटिया | 1969 | जमराड | छित्ताड | 0.00 | 5.21 | 5.21 | 450500 |
| 501 | भूमि संरक्षण वन प्रभाग, रानीखेत | चौखुटिया | चुलेरासीम | अल्मोड़ा-45 | चौखुटिया | चौखुटिया | 1978 | चुलेरासीम | चुलेरासीम | 0.00 | 10.00 | 10.00 | 450501 |
| 502 | भूमि संरक्षण वन प्रभाग, रानीखेत | चौखुटिया | पालंगबाडी | अल्मोड़ा-45 | चौखुटिया | चौखुटिया | 1984 | पालंगबाडी | पालंगबाडी | 0.00 | 20.70 | 20.70 | 450502 |
| 503 | भूमि संरक्षण वन प्रभाग, रानीखेत | चौखुटिया | मालुधार | अल्मोड़ा-45 | चौखुटिया | चौखुटिया | 1984 | मालुधार | चुलेरासीम | 0.00 | 7.10 | 7.10 | 450503 |
| 504 | भूमि संरक्षण वन प्रभाग, रानीखेत | चौखुटिया | खजुराणी दर्जा-2 | अल्मोड़ा-45 | चौखुटिया | चौखुटिया | 1977 | खजुराणी दर्जा-2 | खजुराणी | 0.00 | 24.24 | 24.24 | 450504 |
| 505 | भूमि संरक्षण वन प्रभाग, रानीखेत | चौखुटिया | सिरोली | अल्मोड़ा-45 | चौखुटिया | चौखुटिया | 1959 | सिरोली | सिरोली | 0.00 | 24.20 | 24.20 | 450505 |
| 506 | भूमि संरक्षण वन प्रभाग, रानीखेत | चौखुटिया | चांदीखेत | अल्मोड़ा-45 | चौखुटिया | चौखुटिया | 1964 | चांदीखेत | नगर पंचायत | 0.00 | 30.00 | 30.00 | 450506 |
| 507 | भूमि संरक्षण वन प्रभाग, रानीखेत | चौखुटिया | भटकोट | अल्मोड़ा-45 | चौखुटिया | चौखुटिया | 1964 | भटकोट | भटकोट | 0.00 | 99.52 | 99.52 | 450507 |

| क्रम संख्या | वन प्रभाग का नाम | राजि का नाम | वन पंचायत का नाम | जनपद का नाम व राष्ट्रीय कोड | तहसील का नाम | विकासखण्ड का नाम | वन पंचायत का गठन वर्ष | राजस्व ग्राम का नाम | ग्राम पंचायत का नाम | वन पंचायत का क्षेत्रफल (हेक्टेयर में) | | | वन पंचायत कोड |
|-------------|---------------------------------|-------------|------------------|-----------------------------|--------------|------------------|-----------------------|---------------------|---------------------|---------------------------------------|----------|---------------|---------------|
| | | | | | | | | | | आरक्षित वन | सिविल वन | कुल क्षेत्रफल | |
| 1 | 2 | 3 | 4 | 5 | 6 | 7 | 8 | 9 | 10 | 11 | 12 | 13 | 14 |
| 508 | भूमि संरक्षण वन प्रभाग, रानीखेत | चौखुटिया | बिष्ट बाखली | अल्मोड़ा-45 | चौखुटिया | चौखुटिया | 1979 | बिष्ट बाखली | बाखली | 0.00 | 1.20 | 1.20 | 450508 |
| 509 | भूमि संरक्षण वन प्रभाग, रानीखेत | चौखुटिया | टडियालबाखली | अल्मोड़ा-45 | चौखुटिया | चौखुटिया | 1964 | टडियालबाखली | बाखली | 0.00 | 32.00 | 32.00 | 450509 |
| 510 | भूमि संरक्षण वन प्रभाग, रानीखेत | चौखुटिया | कुमखोला | अल्मोड़ा-45 | चौखुटिया | चौखुटिया | 2004 | कुमखोला | रीठाचौरा | 0.00 | 29.98 | 29.98 | 450510 |
| 511 | भूमि संरक्षण वन प्रभाग, रानीखेत | चौखुटिया | नैकुडा | अल्मोड़ा-45 | भिकियासैंग | चौखुटिया | 1962 | जस्सा जुनैड़ा | कोट अस्वाल | 0.00 | 4.17 | 4.17 | 450511 |
| 512 | भूमि संरक्षण वन प्रभाग, रानीखेत | चौखुटिया | तडागताल | अल्मोड़ा-45 | चौखुटिया | चौखुटिया | 2004 | तडागताल | तडागताल | 0.00 | 11.16 | 11.16 | 450512 |
| 513 | भूमि संरक्षण वन प्रभाग, रानीखेत | चौखुटिया | ढनाण | अल्मोड़ा-45 | चौखुटिया | चौखुटिया | 1978 | ढनाण | ढनाण | 0.00 | 25.20 | 25.20 | 450513 |
| 514 | भूमि संरक्षण वन प्रभाग, रानीखेत | चौखुटिया | असेटी | अल्मोड़ा-45 | चौखुटिया | चौखुटिया | 1978 | असेटी | असेटी | 0.00 | 30.00 | 30.00 | 450514 |
| 515 | भूमि संरक्षण वन प्रभाग, रानीखेत | चौखुटिया | पान | अल्मोड़ा-45 | चौखुटिया | चौखुटिया | 1978 | पान | पान | 0.00 | 97.12 | 97.12 | 450515 |
| 516 | भूमि संरक्षण वन प्रभाग, रानीखेत | चौखुटिया | बमनगाँव | अल्मोड़ा-45 | चौखुटिया | चौखुटिया | 2004 | बमनगाँव | वमनगाँव | 0.00 | 11.19 | 11.19 | 450516 |
| 517 | भूमि संरक्षण वन प्रभाग, रानीखेत | चौखुटिया | दडमाड | अल्मोड़ा-45 | चौखुटिया | चौखुटिया | 2004 | दडमाड | दडमाड | 0.00 | 10.70 | 10.70 | 450517 |
| 518 | भूमि संरक्षण वन प्रभाग, रानीखेत | चौखुटिया | सीमापानी | अल्मोड़ा-45 | चौखुटिया | चौखुटिया | 2004 | सीमापानी | गडस्यारी | 0.00 | 6.75 | 6.75 | 450518 |
| 519 | भूमि संरक्षण वन प्रभाग, रानीखेत | चौखुटिया | आगर | अल्मोड़ा-45 | चौखुटिया | चौखुटिया | 1975 | आगर | गडस्यारी | 0.00 | 111.30 | 111.30 | 450519 |
| 520 | भूमि संरक्षण वन प्रभाग, रानीखेत | चौखुटिया | खूनापानी | अल्मोड़ा-45 | चौखुटिया | चौखुटिया | 2004 | खूनापानी | घुघोली | 0.00 | 7.99 | 7.99 | 450520 |
| 521 | भूमि संरक्षण वन प्रभाग, रानीखेत | चौखुटिया | सेलागढी | अल्मोड़ा-45 | चौखुटिया | चौखुटिया | 1978 | सेलागढी | बैरती | 0.00 | 7.97 | 7.97 | 450521 |
| 522 | भूमि संरक्षण वन प्रभाग, रानीखेत | चौखुटिया | बैरती | अल्मोड़ा-45 | चौखुटिया | चौखुटिया | 1959 | बैरती | बैरती | 0.00 | 76.71 | 76.71 | 450522 |
| 523 | भूमि संरक्षण वन प्रभाग, रानीखेत | चौखुटिया | कोटयूडा | अल्मोड़ा-45 | चौखुटिया | चौखुटिया | 2004 | कोटयूडा | कोटयूडा | 0.00 | 0.60 | 0.60 | 450523 |
| 524 | भूमि संरक्षण वन प्रभाग, रानीखेत | चौखुटिया | सुनौली | अल्मोड़ा-45 | चौखुटिया | चौखुटिया | 1978 | सुनौली | बोहरगाँव | 0.00 | 14.69 | 14.69 | 450524 |
| 525 | भूमि संरक्षण वन प्रभाग, रानीखेत | चौखुटिया | चक कफलिया | अल्मोड़ा-45 | चौखुटिया | चौखुटिया | 1949 | चककफलिया | मल्लाताजपुर | 0.00 | 18.60 | 18.60 | 450525 |
| 526 | भूमि संरक्षण वन प्रभाग, रानीखेत | चौखुटिया | जयरामबाखल | अल्मोड़ा-45 | चौखुटिया | चौखुटिया | 1978 | जयरामबाखल | खडकतया | 0.00 | 8.40 | 8.40 | 450526 |
| 527 | भूमि संरक्षण वन प्रभाग, रानीखेत | चौखुटिया | बसकनियां | अल्मोड़ा-45 | चौखुटिया | चौखुटिया | 1960 | बसकनियां | बसकनियां | 0.00 | 16.80 | 16.80 | 450527 |
| 528 | भूमि संरक्षण वन प्रभाग, रानीखेत | जालली | मिनार | अल्मोड़ा-45 | भिकियासैंग | भिकियासैंग | 1945 | मिनार | जमोली | 0.00 | 45.32 | 45.32 | 450528 |
| 529 | भूमि संरक्षण वन प्रभाग, रानीखेत | जालली | सिलिंगढुगाटाना | अल्मोड़ा-45 | भिकियासैंग | भिकियासैंग | 1942 | ढूंगा | ढूंगा | 0.00 | 9.75 | 9.75 | 450529 |
| 530 | भूमि संरक्षण वन प्रभाग, रानीखेत | जालली | दयौना | अल्मोड़ा-45 | भिकियासैंग | भिकियासैंग | 1942 | दयौना | दयौना | 0.00 | 12.11 | 12.11 | 450530 |
| 531 | भूमि संरक्षण वन प्रभाग, रानीखेत | जालली | चापड़ | अल्मोड़ा-45 | भिकियासैंग | भिकियासैंग | 1978 | चापड़ | बौली | 0.00 | 10.12 | 10.12 | 450531 |
| 532 | भूमि संरक्षण वन प्रभाग, रानीखेत | जालली | ढूंगा | अल्मोड़ा-45 | भिकियासैंग | भिकियासैंग | 1978 | ढूंगा | ढूंगा | 0.00 | 18.00 | 18.00 | 450532 |
| 533 | भूमि संरक्षण वन प्रभाग, रानीखेत | जालली | मेहरटाना | अल्मोड़ा-45 | भिकियासैंग | भिकियासैंग | 2003 | महरटाना | महरटाना | 0.00 | 1.77 | 1.77 | 450533 |
| 534 | भूमि संरक्षण वन प्रभाग, रानीखेत | जालली | छपोली | अल्मोड़ा-45 | भिकियासैंग | भिकियासैंग | 2004 | छपोली | बौली | 0.00 | 1.02 | 1.02 | 450534 |
| 535 | भूमि संरक्षण वन प्रभाग, रानीखेत | जालली | बरसवालटाना | अल्मोड़ा-45 | भिकियासैंग | भिकियासैंग | 2004 | बरसवालटाना | महरटाना | 0.00 | 0.24 | 0.24 | 450535 |
| 536 | भूमि संरक्षण वन प्रभाग, रानीखेत | जालली | उणुली | अल्मोड़ा-45 | भिकियासैंग | भिकियासैंग | 2003 | उणुली | उणुली | 0.00 | 2.12 | 2.12 | 450536 |
| 537 | भूमि संरक्षण वन प्रभाग, रानीखेत | जालली | रिखाड़ | अल्मोड़ा-45 | भिकियासैंग | भिकियासैंग | 1939 | रिखाड़ | रिखाड़ | 0.00 | 5.90 | 5.90 | 450537 |
| 538 | भूमि संरक्षण वन प्रभाग, रानीखेत | जालली | खरगोली | अल्मोड़ा-45 | भिकियासैंग | भिकियासैंग | 1960 | खरगोली | अमोली | 0.00 | 5.54 | 5.54 | 450538 |
| 539 | भूमि संरक्षण वन प्रभाग, रानीखेत | जालली | खनोलिया | अल्मोड़ा-45 | भिकियासैंग | भिकियासैंग | 1949 | खनोलिया चक सलौनी | खनोलिया | 0.00 | 11.62 | 11.62 | 450539 |
| 540 | भूमि संरक्षण वन प्रभाग, रानीखेत | जालली | अमोली लग्गा पोठी | अल्मोड़ा-45 | भिकियासैंग | भिकियासैंग | 2001 | अमोली चक पौठी | अमोली | 0.00 | 10.86 | 10.86 | 450540 |
| 541 | भूमि संरक्षण वन प्रभाग, रानीखेत | जालली | सिगोली | अल्मोड़ा-45 | भिकियासैंग | भिकियासैंग | 2003 | सिगोली | सिगोली | 0.00 | 2.08 | 2.08 | 450541 |

| क्रम संख्या | वन प्रभाग का नाम | राजि का नाम | वन पंचायत का नाम | जनपद का नाम व राष्ट्रीय कोड | तहसील का नाम | विकासखण्ड का नाम | वन पंचायत का गठन वर्ष | राजस्व ग्राम का नाम | ग्राम पंचायत का नाम | वन पंचायत का क्षेत्रफल (हेक्टेयर में) | | | वन पंचायत कोड |
|-------------|---------------------------------|-------------|------------------|-----------------------------|--------------|------------------|-----------------------|---------------------|---------------------|---------------------------------------|----------|---------------|---------------|
| | | | | | | | | | | आरक्षित वन | सिविल वन | कुल क्षेत्रफल | |
| 1 | 2 | 3 | 4 | 5 | 6 | 7 | 8 | 9 | 10 | 11 | 12 | 13 | 14 |
| 542 | भूमि संरक्षण वन प्रभाग, रानीखेत | जालली | सिरखोन | अल्मोड़ा-45 | भिकियासैण | भिकियासैण | 2004 | सिरखोन | अमोली | 0.00 | 2.00 | 2.00 | 450542 |
| 543 | भूमि संरक्षण वन प्रभाग, रानीखेत | जालली | खैरिया | अल्मोड़ा-45 | भिकियासैण | भिकियासैण | 2004 | खैरिया | उगुली | 0.00 | 2.05 | 2.05 | 450543 |
| 544 | भूमि संरक्षण वन प्रभाग, रानीखेत | जालली | खुरेडी | अल्मोड़ा-45 | भिकियासैण | भिकियासैण | 1965 | खुरेडी | खुरेडी | 0.00 | 54.03 | 54.03 | 450544 |
| 545 | भूमि संरक्षण वन प्रभाग, रानीखेत | जालली | ईडा | अल्मोड़ा-45 | द्वाराहाट | द्वाराहाट | 1947 | ईडा | ईडा | 0.00 | 171.13 | 171.13 | 450545 |
| 546 | भूमि संरक्षण वन प्रभाग, रानीखेत | जालली | बजीना | अल्मोड़ा-45 | द्वाराहाट | द्वाराहाट | 1941 | बजीना | ईडा | 0.00 | 4.74 | 4.74 | 450546 |
| 547 | भूमि संरक्षण वन प्रभाग, रानीखेत | जालली | भटकोट | अल्मोड़ा-45 | द्वाराहाट | द्वाराहाट | 1942 | भटकोट | भटकोट | 0.00 | 58.33 | 58.33 | 450547 |
| 548 | भूमि संरक्षण वन प्रभाग, रानीखेत | जालली | जमीनीवार | अल्मोड़ा-45 | द्वाराहाट | द्वाराहाट | 29-11-1960 | जमीनीवार | जमीनीवार | 0.00 | 42.49 | 42.49 | 450548 |
| 549 | भूमि संरक्षण वन प्रभाग, रानीखेत | जालली | तडीगँव | अल्मोड़ा-45 | द्वाराहाट | द्वाराहाट | 20-11-2003 | तडीगँव | जमीनीवार | 0.00 | 7.82 | 7.82 | 450549 |
| 550 | भूमि संरक्षण वन प्रभाग, रानीखेत | जालली | जमीनीपार | अल्मोड़ा-45 | द्वाराहाट | द्वाराहाट | 10-10-2003 | जमीनीपार | जमीनीपार | 0.00 | 31.88 | 31.88 | 450550 |
| 551 | भूमि संरक्षण वन प्रभाग, रानीखेत | जालली | बुधीना | अल्मोड़ा-45 | द्वाराहाट | द्वाराहाट | 20-11-2003 | बुधीना | जमीनीपार | 0.00 | 23.79 | 23.79 | 450551 |
| 552 | भूमि संरक्षण वन प्रभाग, रानीखेत | जालली | बावन | अल्मोड़ा-45 | द्वाराहाट | द्वाराहाट | 1941 | बावन | बावन | 0.00 | 4.19 | 4.19 | 450552 |
| 553 | भूमि संरक्षण वन प्रभाग, रानीखेत | जालली | वेलकुलाउ | अल्मोड़ा-45 | द्वाराहाट | द्वाराहाट | 18-12-2003 | वेलकुलाउ | जमीनीवार | 0.00 | 7.60 | 7.60 | 450553 |
| 554 | भूमि संरक्षण वन प्रभाग, रानीखेत | जालली | खनारी | अल्मोड़ा-45 | द्वाराहाट | द्वाराहाट | 14-03-1945 | खनारी | सनपें | 0.00 | 5.60 | 5.60 | 450554 |
| 555 | भूमि संरक्षण वन प्रभाग, रानीखेत | जालली | सनपें | अल्मोड़ा-45 | द्वाराहाट | द्वाराहाट | 1949 | सनपें | सनपें | 0.00 | 8.58 | 8.58 | 450555 |
| 556 | भूमि संरक्षण वन प्रभाग, रानीखेत | जालली | सिलंग | अल्मोड़ा-45 | द्वाराहाट | द्वाराहाट | 14-03-1945 | सिलंग | सनपें | 0.00 | 7.67 | 7.67 | 450556 |
| 557 | भूमि संरक्षण वन प्रभाग, रानीखेत | जालली | चौडा | अल्मोड़ा-45 | द्वाराहाट | द्वाराहाट | 31-01-2004 | चौडा | तल्ली मिरई | 0.00 | 3.04 | 3.04 | 450557 |
| 558 | भूमि संरक्षण वन प्रभाग, रानीखेत | जालली | जालली | अल्मोड़ा-45 | द्वाराहाट | द्वाराहाट | 13-03-1953 | जालली | जालली | 0.00 | 49.20 | 49.20 | 450558 |
| 559 | भूमि संरक्षण वन प्रभाग, रानीखेत | जालली | भेटीकामा | अल्मोड़ा-45 | द्वाराहाट | द्वाराहाट | 02.01.2004 | भेटीकामा | जालली | 0.00 | 3.26 | 3.26 | 450559 |
| 560 | भूमि संरक्षण वन प्रभाग, रानीखेत | जालली | मुनियाचौडा | अल्मोड़ा-45 | द्वाराहाट | द्वाराहाट | 01-10-1931 | मुनियाचौडा | मुनियाचौडा | 0.00 | 20.37 | 20.37 | 450560 |
| 561 | भूमि संरक्षण वन प्रभाग, रानीखेत | जालली | नौबाडा | अल्मोड़ा-45 | द्वाराहाट | द्वाराहाट | 12-02-1931 | नौबाडा | नौबाडा | 0.00 | 50.16 | 50.16 | 450561 |
| 562 | भूमि संरक्षण वन प्रभाग, रानीखेत | जालली | डगरखोला | अल्मोड़ा-45 | द्वाराहाट | द्वाराहाट | 28-11-1932 | डगरखोला | डगरखोला | 0.00 | 48.17 | 48.17 | 450562 |
| 563 | भूमि संरक्षण वन प्रभाग, रानीखेत | जालली | मासौ | अल्मोड़ा-45 | द्वाराहाट | द्वाराहाट | 1939 | मासौ | मासौ | 0.00 | 13.68 | 13.68 | 450563 |
| 564 | भूमि संरक्षण वन प्रभाग, रानीखेत | जालली | खरक | अल्मोड़ा-45 | द्वाराहाट | द्वाराहाट | 17-03-1941 | खरक | खरक | 0.00 | 8.42 | 8.42 | 450564 |
| 565 | भूमि संरक्षण वन प्रभाग, रानीखेत | जालली | पटास | अल्मोड़ा-45 | द्वाराहाट | द्वाराहाट | 26-05-1954 | पटास | पटास | 0.00 | 7.69 | 7.69 | 450565 |
| 566 | भूमि संरक्षण वन प्रभाग, रानीखेत | जालली | रूपानीली | अल्मोड़ा-45 | द्वाराहाट | द्वाराहाट | 1986 | रूपानीली | रूपानीली | 0.00 | 18.30 | 18.30 | 450566 |
| 567 | भूमि संरक्षण वन प्रभाग, रानीखेत | जालली | चौनिया | अल्मोड़ा-45 | द्वाराहाट | द्वाराहाट | 16-03-1978 | चौनिया | चौनिया | 0.00 | 3.20 | 3.20 | 450567 |
| 568 | भूमि संरक्षण वन प्रभाग, रानीखेत | जालली | म० मयोली | अल्मोड़ा-45 | द्वाराहाट | द्वाराहाट | 04-10-1979 | म० मयोली | म० मयोली | 0.00 | 2.80 | 2.80 | 450568 |
| 569 | भूमि संरक्षण वन प्रभाग, रानीखेत | जालली | त० मयोली | अल्मोड़ा-45 | द्वाराहाट | द्वाराहाट | 04-10-1979 | त० मयोली | म० मयोली | 0.00 | 1.38 | 1.38 | 450569 |
| 570 | भूमि संरक्षण वन प्रभाग, रानीखेत | जालली | भण्टी | अल्मोड़ा-45 | द्वाराहाट | द्वाराहाट | 1983 | भण्टी | भण्टी | 0.00 | 32.41 | 32.41 | 450570 |
| 571 | भूमि संरक्षण वन प्रभाग, रानीखेत | जालली | निरकोट | अल्मोड़ा-45 | द्वाराहाट | द्वाराहाट | 20-10-1932 | निरकोट | निरकोट | 0.00 | 45.20 | 45.20 | 450571 |
| 572 | भूमि संरक्षण वन प्रभाग, रानीखेत | जालली | जैतोली | अल्मोड़ा-45 | द्वाराहाट | द्वाराहाट | 1993 | जैतोली | जैतोली | 0.00 | 39.28 | 39.28 | 450572 |
| 573 | भूमि संरक्षण वन प्रभाग, रानीखेत | जालली | मटेला तल्ला | अल्मोड़ा-45 | द्वाराहाट | द्वाराहाट | 14-04-1944 | मटेला तल्ला | मल्ला मटेला | 0.00 | 5.28 | 5.28 | 450573 |
| 574 | भूमि संरक्षण वन प्रभाग, रानीखेत | जालली | दुलागढी | अल्मोड़ा-45 | द्वाराहाट | द्वाराहाट | 1994 | दुलागढी | जैतोली | 0.00 | 25.26 | 25.26 | 450574 |
| 575 | भूमि संरक्षण वन प्रभाग, रानीखेत | जालली | दौला | अल्मोड़ा-45 | द्वाराहाट | द्वाराहाट | 03-06-1940 | दौला | दौला | 0.00 | 21.38 | 21.38 | 450575 |

| क्रम संख्या | वन प्रभाग का नाम | राजि का नाम | वन पंचायत का नाम | जनपद का नाम व राष्ट्रीय कोड | तहसील का नाम | विकासखण्ड का नाम | वन पंचायत का गठन वर्ष | राजस्व ग्राम का नाम | ग्राम पंचायत का नाम | वन पंचायत का क्षेत्रफल (हेक्टेयर में) | | | वन पंचायत कोड |
|-------------|---------------------------------|-------------|------------------|-----------------------------|----------------------|------------------|-----------------------|---------------------|---------------------|---------------------------------------|----------|---------------|---------------|
| | | | | | | | | | | आरक्षित वन | सिविल वन | कुल क्षेत्रफल | |
| 1 | 2 | 3 | 4 | 5 | 6 | 7 | 8 | 9 | 10 | 11 | 12 | 13 | 14 |
| 576 | भूमि संरक्षण वन प्रभाग, रानीखेत | जालली | धमेडा | अल्मोड़ा-45 | द्वाराहाट | द्वाराहाट | 1942 | धमेडा | धमेडा | 0.00 | 9.80 | 9.80 | 450576 |
| 577 | भूमि संरक्षण वन प्रभाग, रानीखेत | जालली | कफलानी | अल्मोड़ा-45 | द्वाराहाट | द्वाराहाट | 2006 | कफलानी | जैतोली | 0.00 | 33.31 | 33.31 | 450577 |
| 578 | भूमि संरक्षण वन प्रभाग, रानीखेत | जालली | चक भासी | अल्मोड़ा-45 | द्वाराहाट | द्वाराहाट | 2008 | चक भासी | जैतोली | 0.00 | 36.19 | 36.19 | 450578 |
| 579 | भूमि संरक्षण वन प्रभाग, रानीखेत | जालली | पडयूला | अल्मोड़ा-45 | द्वाराहाट | द्वाराहाट | 16-08-2003 | पडयूला | पडयूला | 0.00 | 3.88 | 3.88 | 450579 |
| 580 | भूमि संरक्षण वन प्रभाग, रानीखेत | जालली | सुरे | अल्मोड़ा-45 | द्वाराहाट | द्वाराहाट | 1983 | सुरे | सुरे | 0.00 | 24.31 | 24.31 | 450580 |
| 581 | भूमि संरक्षण वन प्रभाग, रानीखेत | जालली | तकुल्दी | अल्मोड़ा-45 | द्वाराहाट | द्वाराहाट | 1983 | तकुल्दी | तकुल्दी | 0.00 | 19.85 | 19.85 | 450581 |
| 582 | भूमि संरक्षण वन प्रभाग, रानीखेत | गगास | ईडासेरा | अल्मोड़ा-45 | उप तहसील बग्यालीपोखर | द्वाराहाट | 25-05-2000 | ईडासेरा | ईडासेरा | 0.00 | 34.07 | 34.07 | 450582 |
| 583 | भूमि संरक्षण वन प्रभाग, रानीखेत | गगास | कामा | अल्मोड़ा-45 | उप तहसील बग्यालीपोखर | द्वाराहाट | 06-03-1978 | कामा | कामा | 0.00 | 62.14 | 62.14 | 450583 |
| 584 | भूमि संरक्षण वन प्रभाग, रानीखेत | गगास | रावलसेरा | अल्मोड़ा-45 | उप तहसील बग्यालीपोखर | द्वाराहाट | 30-10-1998 | रावलसेरा | रावलसेरा | 0.00 | 22.61 | 22.61 | 450584 |
| 585 | भूमि संरक्षण वन प्रभाग, रानीखेत | गगास | नौलाकोट | अल्मोड़ा-45 | उप तहसील बग्यालीपोखर | द्वाराहाट | 22-05-1960 | नौलाकोट | नौलाकोट | 0.00 | 24.59 | 24.59 | 450585 |
| 586 | भूमि संरक्षण वन प्रभाग, रानीखेत | गगास | धमोली | अल्मोड़ा-45 | उप तहसील बग्यालीपोखर | द्वाराहाट | 26-09-2003 | धमोली | ओडचनरिया | 0.00 | 1.95 | 1.95 | 450586 |
| 587 | भूमि संरक्षण वन प्रभाग, रानीखेत | गगास | भेंट | अल्मोड़ा-45 | उप तहसील बग्यालीपोखर | द्वाराहाट | 2003 | भेंट | भेंट | 0.00 | 59.20 | 59.20 | 450587 |
| 588 | भूमि संरक्षण वन प्रभाग, रानीखेत | गगास | तामाखानी | अल्मोड़ा-45 | उप तहसील बग्यालीपोखर | द्वाराहाट | 21-02-2003 | तामाखानी | छना | 0.00 | 0.91 | 0.91 | 450588 |
| 589 | भूमि संरक्षण वन प्रभाग, रानीखेत | गगास | च्याली | अल्मोड़ा-45 | उप तहसील बग्यालीपोखर | द्वाराहाट | 1937 | च्याली | च्याली | 0.00 | 48.00 | 48.00 | 450589 |
| 590 | भूमि संरक्षण वन प्रभाग, रानीखेत | गगास | बासुलीसेरा | अल्मोड़ा-45 | उप तहसील बग्यालीपोखर | द्वाराहाट | 23-03-1977 | बासुलीसेरा | बासुलीसेरा | 0.00 | 8.80 | 8.80 | 450590 |
| 591 | भूमि संरक्षण वन प्रभाग, रानीखेत | गगास | धनखलगाँव | अल्मोड़ा-45 | उप तहसील बग्यालीपोखर | द्वाराहाट | 31-05-1953 | धनखलगाँव | धनखलगाँव | 0.00 | 8.74 | 8.74 | 450591 |
| 592 | भूमि संरक्षण वन प्रभाग, रानीखेत | गगास | पनेरगाँव | अल्मोड़ा-45 | उप तहसील बग्यालीपोखर | द्वाराहाट | 05-01-1999 | पनेरगाँव | पनेरगाँव | 0.00 | 14.00 | 14.00 | 450592 |
| 593 | भूमि संरक्षण वन प्रभाग, रानीखेत | गगास | नौसार | अल्मोड़ा-45 | उप तहसील बग्यालीपोखर | द्वाराहाट | 21-02-2003 | नौसार | नौसार | 0.00 | 3.29 | 3.29 | 450593 |
| 594 | भूमि संरक्षण वन प्रभाग, रानीखेत | गगास | कफडा | अल्मोड़ा-45 | द्वाराहाट | द्वाराहाट | 1978 | कफडा | कफडा | 0.00 | 26.95 | 26.95 | 450594 |
| 595 | भूमि संरक्षण वन प्रभाग, रानीखेत | गगास | कुमाल्टा | अल्मोड़ा-45 | द्वाराहाट | द्वाराहाट | 1978 | कुमाल्टा | कुमाल्टा | 0.00 | 66.20 | 66.20 | 450595 |
| 596 | भूमि संरक्षण वन प्रभाग, रानीखेत | गगास | देवलाडगूँठ | अल्मोड़ा-45 | द्वाराहाट | द्वाराहाट | 1978 | देवलाडगूँठ | देवलाडगूँठ | 0.00 | 27.49 | 27.49 | 450596 |
| 597 | भूमि संरक्षण वन प्रभाग, रानीखेत | गगास | तैली सुनोली | अल्मोड़ा-45 | द्वाराहाट | द्वाराहाट | 19-06-1997 | तैली सुनोली | तैली सुनोली | 0.00 | 4.09 | 4.09 | 450597 |
| 598 | भूमि संरक्षण वन प्रभाग, रानीखेत | गगास | सैली सुनोली | अल्मोड़ा-45 | द्वाराहाट | द्वाराहाट | 14-07-1967 | सैली सुनोली | सैली सुनोली | 0.00 | 31.07 | 31.07 | 450598 |
| 599 | भूमि संरक्षण वन प्रभाग, रानीखेत | गगास | दडमाड | अल्मोड़ा-45 | द्वाराहाट | द्वाराहाट | 14-12-1982 | दडमाड | दडमाड | 0.00 | 43.90 | 43.90 | 450599 |
| 600 | भूमि संरक्षण वन प्रभाग, रानीखेत | गगास | कोटयूडा | अल्मोड़ा-45 | द्वाराहाट | द्वाराहाट | 23-12-2003 | कोटयूडा | कोटयूडा | 0.00 | 2.70 | 2.70 | 450600 |
| 601 | भूमि संरक्षण वन प्रभाग, रानीखेत | गगास | मटेला | अल्मोड़ा-45 | द्वाराहाट | द्वाराहाट | 24-02-2003 | मटेला | मटेला | 0.00 | 31.22 | 31.22 | 450601 |
| 602 | भूमि संरक्षण वन प्रभाग, रानीखेत | गगास | मनेला | अल्मोड़ा-45 | द्वाराहाट | द्वाराहाट | 08-01-2004 | मनेला | मनेला | 0.00 | 3.46 | 3.46 | 450602 |
| 603 | भूमि संरक्षण वन प्रभाग, रानीखेत | गगास | ऐराडी | अल्मोड़ा-45 | द्वाराहाट | द्वाराहाट | 14-07-1967 | ऐराडी | ऐराडी | 0.00 | 47.08 | 47.08 | 450603 |
| 604 | भूमि संरक्षण वन प्रभाग, रानीखेत | गगास | बिन्ता | अल्मोड़ा-45 | उप तहसील बग्यालीपोखर | द्वाराहाट | 1955 | बिन्ता | बिन्ता | 0.00 | 40.14 | 40.14 | 450604 |
| 605 | भूमि संरक्षण वन प्रभाग, रानीखेत | गगास | बगडगाँव | अल्मोड़ा-45 | उप तहसील बग्यालीपोखर | द्वाराहाट | 1977 | बगडगाँव | नायल | 0.00 | 30.48 | 30.48 | 450605 |
| 606 | भूमि संरक्षण वन प्रभाग, रानीखेत | गगास | कौराडी | अल्मोड़ा-45 | उप तहसील बग्यालीपोखर | द्वाराहाट | 01-01-2004 | कौराडी | नौलाकोट | 0.00 | 7.06 | 7.06 | 450606 |
| 607 | भूमि संरक्षण वन प्रभाग, रानीखेत | गगास | पारकोट | अल्मोड़ा-45 | उप तहसील बग्यालीपोखर | द्वाराहाट | 01-01-2004 | पारकोट | पारकोट | 0.00 | 3.45 | 3.45 | 450607 |
| 608 | भूमि संरक्षण वन प्रभाग, रानीखेत | गगास | कुन्धाडी | अल्मोड़ा-45 | द्वाराहाट | द्वाराहाट | 12-07-2001 | कुन्धाडी | कुन्धाडी | 0.00 | 30.41 | 30.41 | 450608 |
| 609 | भूमि संरक्षण वन प्रभाग, रानीखेत | गगास | स्यालसूना | अल्मोड़ा-45 | द्वाराहाट | द्वाराहाट | 21-12-2003 | स्यालसूना | तल्ली मिरई | 0.00 | 8.50 | 8.50 | 450609 |

| क्रम संख्या | वन प्रभाग का नाम | राजि का नाम | वन पंचायत का नाम | जनपद का नाम व राष्ट्रीय कोड | तहसील का नाम | विकासखण्ड का नाम | वन पंचायत का गठन वर्ष | राजस्व ग्राम का नाम | ग्राम पंचायत का नाम | वन पंचायत का क्षेत्रफल (हेक्टेयर में) | | | वन पंचायत कोड |
|-------------|---------------------------------|-------------|------------------|-----------------------------|----------------------|------------------|-----------------------|---------------------|---------------------|---------------------------------------|----------|---------------|---------------|
| | | | | | | | | | | आरक्षित वन | सिविल वन | कुल क्षेत्रफल | |
| 1 | 2 | 3 | 4 | 5 | 6 | 7 | 8 | 9 | 10 | 11 | 12 | 13 | 14 |
| 610 | भूमि संरक्षण वन प्रभाग, रानीखेत | गगास | छब्बीसा | अल्मोड़ा-45 | उप तहसील बग्यालीपोखर | द्वाराहाट | 22-03-1977 | छब्बीसा | छब्बीसा | 0.00 | 14.34 | 14.34 | 450610 |
| 611 | भूमि संरक्षण वन प्रभाग, रानीखेत | गगास | मासर | अल्मोड़ा-45 | उप तहसील बग्यालीपोखर | द्वाराहाट | 08-02-2004 | मासर | मासर | 0.00 | 1.19 | 1.19 | 450611 |
| 612 | भूमि संरक्षण वन प्रभाग, रानीखेत | गगास | सतीनौगाँव तल्ला | अल्मोड़ा-45 | उप तहसील बग्यालीपोखर | द्वाराहाट | 06-04-1970 | सतीनौगाँव तल्ला | सतीनौगाँव | 0.00 | 30.75 | 30.75 | 450612 |
| 613 | भूमि संरक्षण वन प्रभाग, रानीखेत | गगास | सतीनौगाँव मल्ला | अल्मोड़ा-45 | उप तहसील बग्यालीपोखर | द्वाराहाट | 06-04-1970 | सतीनौगाँव मल्ला | सतीनौगाँव | 0.00 | 29.56 | 29.56 | 450613 |
| 614 | भूमि संरक्षण वन प्रभाग, रानीखेत | गगास | भण्डरगाँव | अल्मोड़ा-45 | उप तहसील बग्यालीपोखर | द्वाराहाट | 09-01-1949 | भण्डरगाँव | भण्डरगाँव | 0.00 | 96.85 | 96.85 | 450614 |
| 615 | भूमि संरक्षण वन प्रभाग, रानीखेत | गगास | सकुनी | अल्मोड़ा-45 | उप तहसील बग्यालीपोखर | द्वाराहाट | 22-04-1968 | सकुनी | सकुनी | 0.00 | 56.07 | 56.07 | 450615 |
| 616 | भूमि संरक्षण वन प्रभाग, रानीखेत | गगास | मैल्टा | अल्मोड़ा-45 | उप तहसील बग्यालीपोखर | द्वाराहाट | 08-02-2004 | मैल्टा | मैल्टा | 0.00 | 5.42 | 5.42 | 450616 |
| 617 | भूमि संरक्षण वन प्रभाग, रानीखेत | गगास | उडगल | अल्मोड़ा-45 | उप तहसील बग्यालीपोखर | द्वाराहाट | 13-02-1977 | उडगल | पनेरगाँव | 0.00 | 6.88 | 6.88 | 450617 |
| 618 | भूमि संरक्षण वन प्रभाग, रानीखेत | गगास | मवड़ा | अल्मोड़ा-45 | रानीखेत | ताड़ीखेत | 2003 | मवड़ा | फल्दाडी | 0.00 | 1.58 | 1.58 | 450618 |
| 619 | भूमि संरक्षण वन प्रभाग, रानीखेत | गगास | भगीना | अल्मोड़ा-45 | रानीखेत | ताड़ीखेत | 1949 | भगीना | डीगा | 0.00 | 11.74 | 11.74 | 450619 |
| 620 | भूमि संरक्षण वन प्रभाग, रानीखेत | गगास | नैल | अल्मोड़ा-45 | रानीखेत | ताड़ीखेत | 1956 | नैल | फल्दाडी | 0.00 | 22.66 | 22.66 | 450620 |
| 621 | भूमि संरक्षण वन प्रभाग, रानीखेत | गगास | अम्याडी | अल्मोड़ा-45 | रानीखेत | ताड़ीखेत | 1931 | अम्याडी | अम्याडी | 0.00 | 38.04 | 38.04 | 450621 |
| 622 | भूमि संरक्षण वन प्रभाग, रानीखेत | गगास | डीगा | अल्मोड़ा-45 | रानीखेत | ताड़ीखेत | 1948 | डीगा | डीगा | 0.00 | 15.78 | 15.78 | 450622 |
| 623 | भूमि संरक्षण वन प्रभाग, रानीखेत | गगास | फल्दाणी | अल्मोड़ा-45 | रानीखेत | ताड़ीखेत | 1971 | फल्दाणी | फल्दाडी | 0.00 | 97.41 | 97.41 | 450623 |
| 624 | भूमि संरक्षण वन प्रभाग, रानीखेत | गगास | बधाण | अल्मोड़ा-45 | रानीखेत | ताड़ीखेत | 2003 | बधाण | बधाण | 0.00 | 21.54 | 21.54 | 450624 |
| 625 | भूमि संरक्षण वन प्रभाग, रानीखेत | गगास | पन्तकोटुली | अल्मोड़ा-45 | रानीखेत | ताड़ीखेत | 1978 | पन्तकोटुली | पन्तकोटुली | 0.00 | 10.12 | 10.12 | 450625 |
| 626 | भूमि संरक्षण वन प्रभाग, रानीखेत | गगास | बलना | अल्मोड़ा-45 | रानीखेत | ताड़ीखेत | 1978 | बलना | बलना | 0.00 | 2.83 | 2.83 | 450626 |
| 627 | भूमि संरक्षण वन प्रभाग, रानीखेत | गगास | पिनोली | अल्मोड़ा-45 | रानीखेत | ताड़ीखेत | 2003 | पिनोली | गुडोली | 0.00 | 1.60 | 1.60 | 450627 |
| 628 | भूमि संरक्षण वन प्रभाग, रानीखेत | गगास | बिष्ट कोटुली | अल्मोड़ा-45 | रानीखेत | ताड़ीखेत | 2003 | बिष्ट कोटुली | बिष्ट कोटुली | 0.00 | 14.77 | 14.77 | 450628 |
| 629 | भूमि संरक्षण वन प्रभाग, रानीखेत | गगास | दुगोड़ा | अल्मोड़ा-45 | रानीखेत | ताड़ीखेत | 1959 | दुगोड़ा | दुगोड़ा | 0.00 | 68.00 | 68.00 | 450629 |
| 630 | भूमि संरक्षण वन प्रभाग, रानीखेत | गगास | रतगल कोटुली | अल्मोड़ा-45 | रानीखेत | ताड़ीखेत | 2003 | रतगल कोटुली | रतगल | 0.00 | 1.45 | 1.45 | 450630 |
| 631 | भूमि संरक्षण वन प्रभाग, रानीखेत | गगास | बगूना | अल्मोड़ा-45 | रानीखेत | ताड़ीखेत | 1955 | बगूना | बगूना | 0.00 | 70.00 | 70.00 | 450631 |
| 632 | भूमि संरक्षण वन प्रभाग, रानीखेत | गगास | पीपलटाना | अल्मोड़ा-45 | रानीखेत | ताड़ीखेत | 2001 | पीपलटाना | मकड़ो | 0.00 | 3.47 | 3.47 | 450632 |
| 633 | भूमि संरक्षण वन प्रभाग, रानीखेत | गगास | मंगचौड़ा | अल्मोड़ा-45 | रानीखेत | ताड़ीखेत | 1989 | मंगचौड़ा | मंगचौड़ा | 0.00 | 26.36 | 26.36 | 450633 |
| 634 | भूमि संरक्षण वन प्रभाग, रानीखेत | गगास | चौकुनी | अल्मोड़ा-45 | रानीखेत | ताड़ीखेत | 1999 | चौकुनी | चौकुनी | 0.00 | 119.46 | 119.46 | 450634 |
| 635 | भूमि संरक्षण वन प्रभाग, रानीखेत | गगास | कलौना | अल्मोड़ा-45 | रानीखेत | ताड़ीखेत | 2001 | कलौना | चौकुनी | 0.00 | 4.51 | 4.51 | 450635 |
| 636 | भूमि संरक्षण वन प्रभाग, रानीखेत | गगास | मकड़ो | अल्मोड़ा-45 | रानीखेत | ताड़ीखेत | 2003 | मकड़ो | मकड़ो | 0.00 | 2.27 | 2.27 | 450636 |
| 637 | भूमि संरक्षण वन प्रभाग, रानीखेत | गगास | गुडोली | अल्मोड़ा-45 | रानीखेत | ताड़ीखेत | 2003 | गुडोली | गुडोली | 0.00 | 3.53 | 3.53 | 450637 |
| 638 | भूमि संरक्षण वन प्रभाग, रानीखेत | गगास | चमना | अल्मोड़ा-45 | रानीखेत | ताड़ीखेत | 1999 | चमना | बिष्टकोटुली | 0.00 | 10.29 | 10.29 | 450638 |
| 639 | भूमि संरक्षण वन प्रभाग, रानीखेत | गगास | मौना | अल्मोड़ा-45 | रानीखेत | ताड़ीखेत | 1945 | मौना | मौना | 0.00 | 14.27 | 14.27 | 450639 |
| 640 | भूमि संरक्षण वन प्रभाग, रानीखेत | गगास | झलोडी | अल्मोड़ा-45 | रानीखेत | ताड़ीखेत | 1977 | झलोडी | झलोडी | 0.00 | 48.56 | 48.56 | 450640 |
| 641 | भूमि संरक्षण वन प्रभाग, रानीखेत | गगास | कारचूली | अल्मोड़ा-45 | रानीखेत | ताड़ीखेत | 1983 | कारचूली | कारचूली | 0.00 | 41.63 | 41.63 | 450641 |
| 642 | भूमि संरक्षण वन प्रभाग, रानीखेत | गगास | रिखोली | अल्मोड़ा-45 | रानीखेत | ताड़ीखेत | 1977 | रिखोली | झलोडी | 0.00 | 32.60 | 32.60 | 450642 |
| 643 | भूमि संरक्षण वन प्रभाग, रानीखेत | गगास | ऐरोली | अल्मोड़ा-45 | रानीखेत | ताड़ीखेत | 2003 | ऐरोली | ऐरोली | 0.00 | 11.28 | 11.28 | 450643 |

| क्रम संख्या | वन प्रभाग का नाम | राजि का नाम | वन पंचायत का नाम | जनपद का नाम व राष्ट्रीय कोड | तहसील का नाम | विकासखण्ड का नाम | वन पंचायत का गठन वर्ष | राजस्व ग्राम का नाम | ग्राम पंचायत का नाम | वन पंचायत का क्षेत्रफल (हेक्टेयर में) | | | वन पंचायत कोड |
|---------------------------------------|---------------------------------|-------------|------------------|---|--------------|------------------|-----------------------|---------------------|---------------------|---------------------------------------|----------|---------------|---------------|
| | | | | | | | | | | आरक्षित वन | सिविल वन | कुल क्षेत्रफल | |
| 1 | 2 | 3 | 4 | 5 | 6 | 7 | 8 | 9 | 10 | 11 | 12 | 13 | 14 |
| 644 | भूमि संरक्षण वन प्रभाग, रानीखेत | गगास | जैठा | अल्मोड़ा-45 | रानीखेत | ताड़ीखेत | 2003 | जैठा | ऐरोड़ | 0.00 | 10.78 | 10.78 | 450644 |
| 645 | भूमि संरक्षण वन प्रभाग, रानीखेत | गगास | खनिया | अल्मोड़ा-45 | रानीखेत | ताड़ीखेत | 2003 | खनिया | खनिया | 0.00 | 0.67 | 0.67 | 450645 |
| 646 | भूमि संरक्षण वन प्रभाग, रानीखेत | गगास | ऐरोड़ | अल्मोड़ा-45 | रानीखेत | ताड़ीखेत | 2003 | ऐरोड़ | ऐरोड़ | 0.00 | 11.62 | 11.62 | 450646 |
| 647 | भूमि संरक्षण वन प्रभाग, रानीखेत | गगास | कुंवाली | अल्मोड़ा-45 | रानीखेत | ताड़ीखेत | 1956 | कुंवाली | कुंवाली | 0.00 | 47.04 | 47.04 | 450647 |
| 648 | भूमि संरक्षण वन प्रभाग, रानीखेत | गगास | सिरकुवाली | अल्मोड़ा-45 | रानीखेत | ताड़ीखेत | 1977 | सिरकुवाली | कुंवाली | 0.00 | 4.41 | 4.41 | 450648 |
| 649 | भूमि संरक्षण वन प्रभाग, रानीखेत | गगास | पागसा | अल्मोड़ा-45 | रानीखेत | द्वाराहाट | 1955 | पागसा | पागसा | 0.00 | 60.55 | 60.55 | 450649 |
| 650 | भूमि संरक्षण वन प्रभाग, रानीखेत | गगास | ऐना | अल्मोड़ा-45 | रानीखेत | द्वाराहाट | 1963 | ऐना | ऐना | 0.00 | 55.04 | 55.04 | 450650 |
| 651 | भूमि संरक्षण वन प्रभाग, रानीखेत | गगास | धनखोली | अल्मोड़ा-45 | रानीखेत | द्वाराहाट | 1972 | धनखोली | धनखोली | 0.00 | 57.39 | 57.39 | 450651 |
| 652 | भूमि संरक्षण वन प्रभाग, रानीखेत | गगास | सुतरगाँव | अल्मोड़ा-45 | रानीखेत | द्वाराहाट | 1963 | सुतरगाँव | सुतरगाँव | 0.00 | 46.00 | 46.00 | 450652 |
| 653 | भूमि संरक्षण वन प्रभाग, रानीखेत | गगास | महतगाँव | अल्मोड़ा-45 | रानीखेत | द्वाराहाट | 1977 | महतगाँव | महतगाँव | 0.00 | 8.27 | 8.27 | 450653 |
| 654 | भूमि संरक्षण वन प्रभाग, रानीखेत | गगास | मलयालगॉव | अल्मोड़ा-45 | रानीखेत | द्वाराहाट | 1955 | मलयालगॉव | मलयालगॉव | 0.00 | 39.66 | 39.66 | 450654 |
| 655 | भूमि संरक्षण वन प्रभाग, रानीखेत | गगास | भीटारकोट | अल्मोड़ा-45 | रानीखेत | द्वाराहाट | 1977 | भीटारकोट | भीटारकोट | 0.00 | 20.08 | 20.08 | 450655 |
| 656 | भूमि संरक्षण वन प्रभाग, रानीखेत | गगास | मुझोली | अल्मोड़ा-45 | रानीखेत | द्वाराहाट | 1978 | मुझोली | मुझोली | 0.00 | 62.07 | 62.07 | 450656 |
| 657 | भूमि संरक्षण वन प्रभाग, रानीखेत | गगास | कुलसीबी | अल्मोड़ा-45 | रानीखेत | द्वाराहाट | 1963 | कुलसीबी | कुलसीबी | 0.00 | 40.01 | 40.01 | 450657 |
| 658 | भूमि संरक्षण वन प्रभाग, रानीखेत | गगास | दैना | अल्मोड़ा-45 | रानीखेत | द्वाराहाट | 2003 | दैना | दैना | 0.00 | 3.96 | 3.96 | 450658 |
| 659 | भूमि संरक्षण वन प्रभाग, रानीखेत | गगास | तल्ली रियूनी | अल्मोड़ा-45 | रानीखेत | द्वाराहाट | 1998 | तल्ली रियूनी | तल्ली रियूनी | 0.00 | 1.61 | 1.61 | 450659 |
| 660 | भूमि संरक्षण वन प्रभाग, रानीखेत | गगास | जाना चक बाटागैर | अल्मोड़ा-45 | रानीखेत | द्वाराहाट | 1964 | जाना | नेगी | 0.00 | 50.45 | 50.45 | 450660 |
| 661 | भूमि संरक्षण वन प्रभाग, रानीखेत | गगास | जरगा | अल्मोड़ा-45 | रानीखेत | द्वाराहाट | 2004 | जरगा | नेगी | 0.00 | 3.99 | 3.99 | 450661 |
| 662 | भूमि संरक्षण वन प्रभाग, रानीखेत | गगास | डडगलिया | अल्मोड़ा-45 | रानीखेत | द्वाराहाट | 1993 | डडगलिया | डडगलिया | 0.00 | 46.94 | 46.94 | 450662 |
| 663 | भूमि संरक्षण वन प्रभाग, रानीखेत | गगास | बनोलिया | अल्मोड़ा-45 | रानीखेत | द्वाराहाट | 2004 | बनोलिया | डडगलिया | 0.00 | 10.50 | 10.50 | 450663 |
| 664 | भूमि संरक्षण वन प्रभाग, रानीखेत | गगास | चौडा | अल्मोड़ा-45 | द्वाराहाट | द्वाराहाट | 12-09-1945 | चौडा | चौडा | 0.00 | 46.27 | 46.27 | 450664 |
| कुल वन पंचायतों की संख्या= 664 | | | | कुल क्षेत्रफल=14237.17 Ha (आरक्षित भूमि/वन= 0.00 Ha, सिविल भूमि/वन= 14237.17 Ha) | | | | | | | | | |

*घोट- भूमि संरक्षण वन प्रभाग, रानीखेत के अन्तर्गत आने वाली वन पंचायतों से सम्बन्धित उक्त सूची को जिलाधिकारी अल्मोड़ा से प्राप्त राजस्व अभिलेखों के आंकड़ों के आधार पर संघारित किया गया है।

16- जनपद नैनीताल

भौगोलिक स्थिति:

जनपद नैनीताल उत्तराखण्ड राज्य के कुमाँऊ मण्डल में स्थित है। नैनीताल हिमालय की कुमाँऊ पहाड़ियों की तलहटी में स्थित है। समुद्र तल से नैनीताल की कुल ऊँचाई लगभग **1938 मीटर (6358 फुट)** है। नैनीताल की घाटी में नाशपाती के आकार की एक झील है जो नैनी झील के नाम से जानी



जाती है। इस झील के चारों ओर स्थित पहाड़ों के उत्तर में इनकी सबसे ऊंची चोटी नैना पीक है, जबकि पश्चिम की ओर देवपाठा और दक्षिण में अयार पाठा स्थित है। इन चोटियों से संपूर्ण क्षेत्र के मनोरम दृश्य दिखते हैं। नैनीताल जनपद का क्षेत्रफल 4,251 वर्ग किलोमीटर है। इसके उत्तर की तरफ हिमालय पर्वतमालाएं हैं, जबकि दक्षिणी ओर मैदानी भाग है। इसके उत्तर में अल्मोडा और दक्षिण में उधमसिंह नगर जिला है। नैनीताल जिला भौगोलिक रूप से दो क्षेत्रों, पर्वतीय क्षेत्र एवं भाबर (मैदानी) क्षेत्र में बंटा है। जनपद में गौरवशाली जिम कॉर्बेट राष्ट्रीय उद्यान भी है।

जलवायु:

नैनीताल की जलवायु ज्यादातर गर्मियों में सुखद और सर्दियों में ठंडी रहती है। बरसात के मौसम में जलवायु ठंडी होती है और परिदृश्य हरा-भरा होता है। हालाँकि, रामनगर और हल्द्वानी के आसपास के भाबर क्षेत्र में, काफी गर्मी होती है, गर्मियों के दौरान तापमान 40 डिग्री सेल्सियस तक पहुंच जाता है। शीतकाल में नैनीताल के कई भागों में बर्फबारी भी होती है। संपूर्ण वर्ष में यहाँ का वातावरण बहुत ही सुहावना रहता है यहाँ की मुख्य नदियों में गोला और कोसी नदी प्रसिद्ध हैं।

वन पंचायतें:

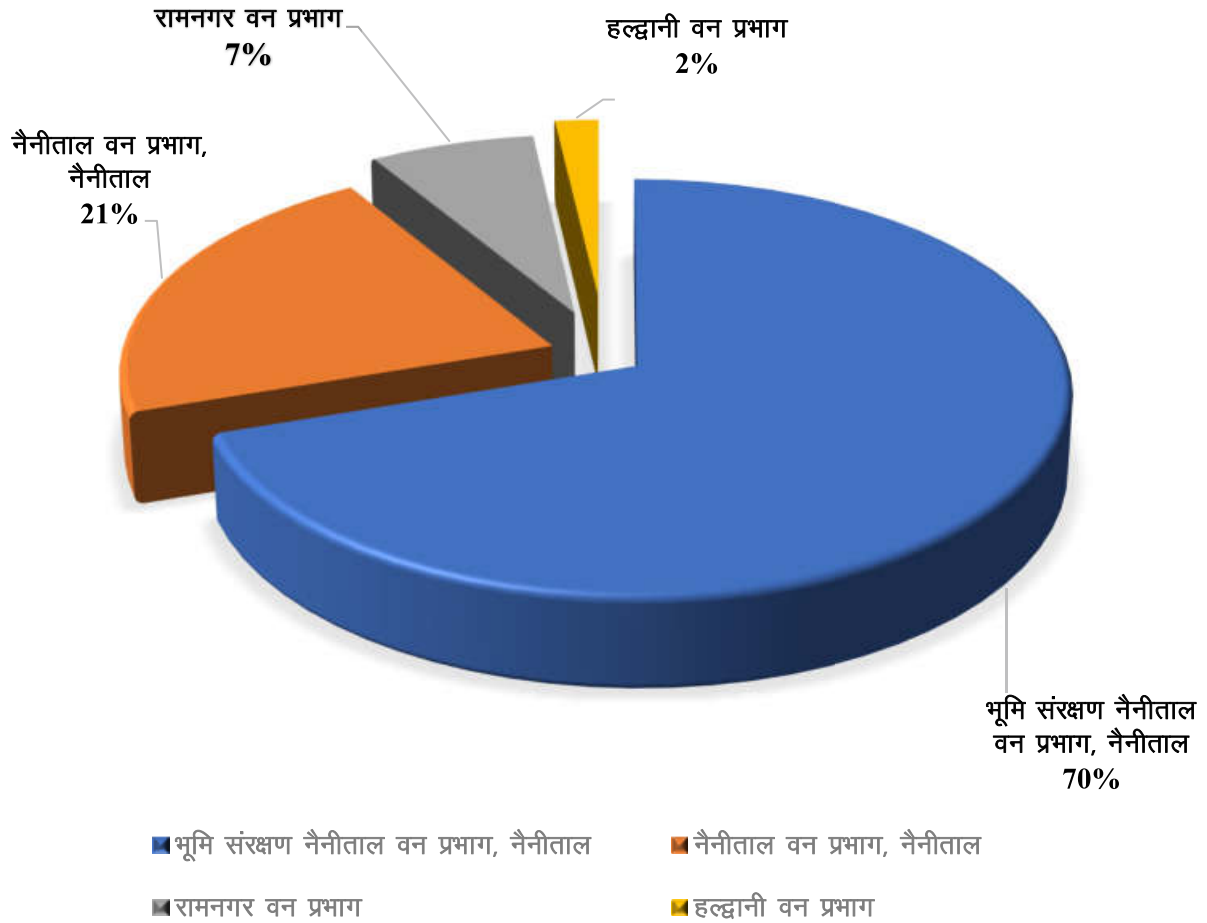
प्रदेश की कुल वन पंचायतों की संख्या का 4.38% पंचायती वनों का क्षेत्र जनपद नैनीताल में अवस्थित हैं। जनपद में गठित कुल 491 वन पंचायतों में विभिन्न वानिकी कार्यों हेतु तकनीकी सहायता, वन पंचायत नियमावली प्रशिक्षण कार्यक्रम, वनों पर आधारित आजीविका सम्बन्धी प्रशिक्षण, वनाग्नि सुरक्षा जन जागरूकता अभियान, तथा प्रभागों के अन्तर्गत आने वाली समस्त वन पंचायतों के लिए संहत प्रबन्धन योजना व प्रत्येक वन पंचायत हेतु सूक्ष्म योजना को तैयार किये जाने सम्बन्धी कार्य वन विभाग उत्तराखण्ड द्वारा सम्पन्न कराये जाते हैं।

| क्र० सं० | प्रभाग | संख्या | क्षेत्रफल (हेक्टेयर में) |
|---|---|--------|-----------------------------|
| 1 | भूमि संरक्षण नैनीताल वन प्रभाग, नैनीताल | 343 | 21433.19 |
| 2 | नैनीताल वन प्रभाग, नैनीताल | 104 | 2460.62 |
| 3 | रामनगर वन प्रभाग | 34 | 1480.52 |
| 4 | हल्द्वानी वन प्रभाग | 9 | 1765.70 |
| नैनीताल जनपद के अन्तर्गत गठित वन पंचायतों की कुल संख्या तथा क्षेत्रफल का योग— | | 490 | 27137.64 |

हल्द्वानी वन प्रभाग का अधिकांश क्षेत्र जनपद नैनीताल तथा आंशिक क्षेत्र जनपद चम्पावत के अन्तर्गत होने के कारण हल्द्वानी वन प्रभाग की 12 वन पंचायतों में से 9 वन पंचायतें नैनीताल जनपद तथा शेष 3 वन पंचायतें चम्पावत जनपद के अन्तर्गत आती हैं।

जनपद चम्पावत के अन्तर्गत आने वाली हल्द्वानी वन प्रभाग की 3 वन पंचायतों से सम्बन्धित विवरण पृष्ठ संख्या-416 में दिया गया है।

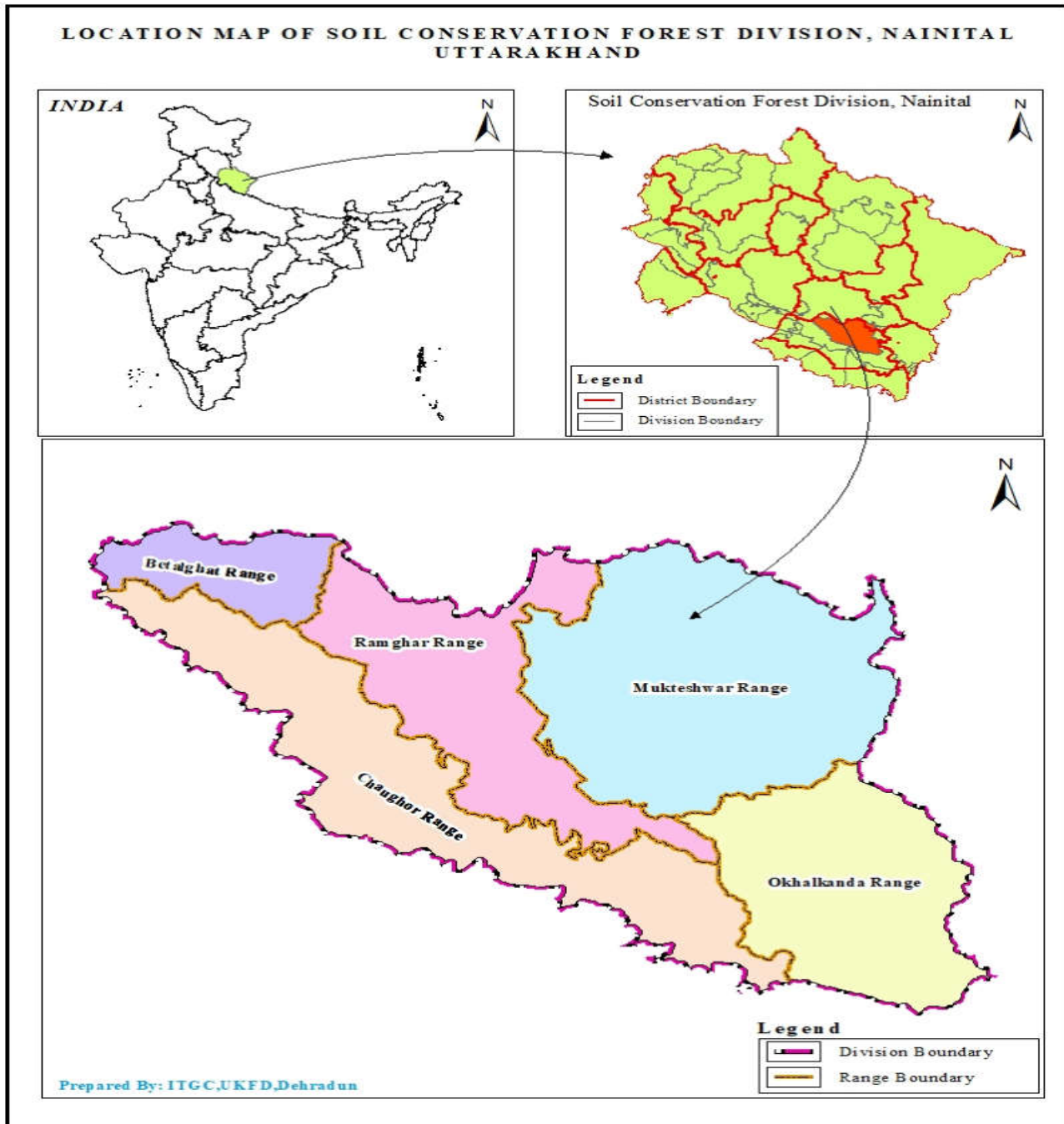
नैनीताल जनपद में प्रभागवार पंचायती वनों की संख्या का प्रतिशत



16.1– भूमि संरक्षण वन प्रभाग, नैनीताल

वन प्रभाग का गठन व भौगोलिक स्थिति:

भूमि संरक्षण वन प्रभाग, नैनीताल की स्थापना शासकीय आदेश संख्या 4404/28-3-7121/78 दिनांक 15.11.78 द्वारा "हिमालयी क्षेत्र में समेकित भूमि संरक्षण योजना" अन्तर्गत की गयी। भारत सरकार द्वारा वर्ष 1988 में नई राष्ट्रीय वन नीति घोषित की गई जो उत्तराखण्ड सहित सभी राज्यों में लागू है। इस नीति में वनों के संवर्धन सहित वनों की सुरक्षा के लिए ग्रामीणों/स्थानीय निवासियों की सहभागिता पर



बल दिया गया, जिसके अनुपालन में संयुक्त वन प्रबंध व वन विकास अभिकरण के कार्यक्रम अस्तित्व में आये। भूमि संरक्षण वन प्रभाग, नैनीताल एक अक्षेत्रीय वन प्रभाग है। जिसका कार्य क्षेत्र नैनीताल जनपद में भीमताल, ओखलकांडा, कोटाबाग, बेतालघाट, धारी तथा रामगढ़ विकासखण्डों के अन्तर्गत पडने वाली पंचायती वन तथा सिविल वन भूमि तक सीमित है, जो कल सागौला, कोसी, रामगाड़, नन्धौर तथा दाबका उप जलागम क्षेत्र में फैले हुये है। वर्तमान में इन क्षेत्रों के समीपस्थ बसे ग्रामवासियों की मुख्य आजीविका खेती तथा पशुपालन है तथा भूमि जोत अधिकांशतः लघु होने के कारण ग्रामवासियों की अपनी दैनिक मांगों की पूर्ति आरक्षित तथा पंचायती वनों पर अत्यधिक होने के कारण वन क्षेत्रों की उत्पादकता व घनत्व प्रभावित हुआ है, परिणामस्वरूप वनावरण में कमी आयी है। अतः वर्तमान परिदृश्य में उत्तराखण्ड वन नीति के उद्देश्यों की प्राप्ति हेतु यह आवश्यक हो जाता है कि इन अवनत तथा बजरं पड़ी पंचायती तथा सिविल भूमि में इस तरह की वनीकरण योजनाएं बनायी जाये जिससे ग्रामवासियों की ईधन, चारे तथा इमारती लकड़ी की आपूर्ति तो हो ही, साथ ही साथ पर्यावरण संतुलन भी बने रहे व ग्रामवासियों को सतत रोजगार की प्राप्ति होती रहे। इस उद्देश्य की प्राप्ति हेतु इस वन प्रभाग द्वारा वर्ष 1979 से सिविल तथा पंचायती वन भूमि में वृक्षारोपण कार्य किये जाते रहे है। वर्तमान में हरित आवरण की वृद्धि हेतु तथा आम जनमानस की सहभागिता से इन कार्यों को प्रोत्साहन देने हेतु केन्द्र सरकार के राष्ट्रीय वनीकरण कार्यक्रम के अन्तर्गत पूर्व में वन विकास अभिकरण नैनीताल वन प्रभाग के अन्तर्गत प्रभाग के 28 ग्रामों में यह योजना प्रारम्भ की गयी। इसके उपरान्त वर्ष 2005 में वन विकास अभिकरण भूमि संरक्षण वन प्रभाग नैनीताल की स्वतंत्र रूप से स्थापना कर प्रभाग के 40 ग्रामों में इसका क्रियान्वयन किया जा रहा है।

क्षेत्रफल का विवरण:

इस वन प्रभाग के अन्तर्गत कुल 343 वन पंचायतें गठित है, जो जनपद के 05 तहसीलों (बेतालघाट, धारी, कोश्यौ कुटौली, नैनीताल, खनस्यूँ) एवं 07 विकास खण्डों (बेतालघाट, धारी, ओखलकाण्डा, रामगढ़, भीमताल, दाड़िम, कोटाबाग) में विस्तारित हैं। वन प्रभाग में गठित वन पंचायतों का तहसील, विकासखण्ड तथा राजिवार विवरण अधोलिखित तालिका में दिया गया है—

| तहसील का नाम | विकास खण्ड का नाम | राजि का नाम | वन पंचायतों की संख्या | कुल क्षेत्रफल (हेक्टेयर) |
|---------------|-------------------|-------------|-----------------------|--------------------------|
| बेतालघाट | बेतालघाट | बेतालघाट | 39 | 1265.95 |
| योग | | | 39 | 1265.95 |
| धारी | धारी | मुक्तेश्वर | 31 | 4351.05 |
| | ओखलकाण्डा | | 4 | 518 |
| कोश्यौ कुटौली | रामगढ़ | | 12 | 206.42 |
| | बेतालघाट | | 1 | 22.2 |
| | भीमताल | | 1 | 147.56 |
| नैनीताल | रामगढ़ | | 30 | 1503.42 |
| योग | | | 79 | 6748.65 |
| बेतालघाट | बेतालघाट | रामगढ़ | 7 | 326.8 |
| कोश्यौ कुटौली | | | 40 | 1695.87 |
| नैनीताल | बेतालघाट | | 1 | 22.87 |
| | भीमताल | | 19 | 2114.3 |
| | रामगढ़ | | 5 | 71.35 |
| कोश्यौ कुटौली | भीमताल | | 1 | 48.17 |
| | रामगढ़ | | 16 | 313.61 |
| योग | | | 89 | 4592.96 |

| | | | | |
|---------|-----------|-----------|-----|----------|
| खनस्थूँ | ओखलकाण्डा | चौगढ़ | 1 | 54.71 |
| नैनीताल | भीमताल | | 43 | 1779.42 |
| | कोटाबाग | | 3 | 191.61 |
| योग | | | 47 | 2025.74 |
| धारी | धारी | ओखलकाण्डा | 3 | 357.51 |
| खनस्थूँ | ओखलकाण्डा | | 42 | 2759.16 |
| | ओखलकाण्डा | | 44 | 3696.46 |
| योग | | | 89 | 6813.13 |
| कुल योग | | | 343 | 21446.43 |

वन्य जीवों एवं वनस्पतियों का विवरण:

प्रभाग का क्षेत्र समुद्र तल से लगभग 515 मीटर की ऊँचाई से 2628 मीटर ऊँचाई तक फैला हुआ है। समुद्र तल से ऊँचाई की इस भिन्नता, ढाल की तीव्रता तथा अभिमुख व जलवायु में व्यापक विषमता के परिणामस्वरूप वनों तथा वनस्पति में विविधता स्वभाविक है। वनों की मुख्य प्रकाष्ठ प्रजाति चीड़ है, जिसकी औसत गुण श्रेणी II/III है। प्रभाग का दक्षिणी क्षेत्र प्राकृतिक रूप से मैदानी क्षेत्रों के समान है, फलतः वनों की मुख्य प्रजाति साल व अन्य सहचारी प्रकीर्ण प्रजाति है। प्रभाग में बांज, मोरू, खरसू तथा रिगांल के वन भारी जैविक दबाव के कारण अवनत हो रहे हैं। प्रभाग के अन्तर्गत मुख्यतया निम्न प्रकार के वन पाये जाते हैं जिनका विवरण निम्न प्रकार है। **उपोष्ण कटिबंधीय वन**— कन्जू, सेमल, हल्दू, खैर, सीसु, **उष्ण कटिबंधीय शुष्क वन**—ढाक, सेमल, गूलर, जामुन, बेर, **उष्ण कटिबंधीय आर्द्र पतझड़ वन**— सागौन, शहतूत, पताश, अंजन, बहेड़ा, साल, **कोणधारी वन**— चीड़, **शीतोष्ण वन**— स्पूस, सिल्वर, फर, देवदार, ब्ल्यूपाईन, बुरांश, ओक, **प्रमुख वनस्पति का विवरण**— अखरोट, अंगू, आँवला, आम, उतीस, कन्जू कनेल, कचनार/क्वैराल, काफल, कौल, खड़िक, तुन, जामुन, थुनेर, दाड़िम आदि एवं **वन्य जन्तु विवरण**— तेंदुआ/गुलदार/बाघ बिल्ली/वन बिलाव, घुरल, काकड़, सॉभर, काला भालू, कस्तूरी, गीदड़, खरगोश, लोमड़ी, मोनाल, उल्लू, कबूतर/मल्ल्यो, कौवा आदि पाये जाते हैं।



वन पंचायत निर्देशिका- *भूमि संरक्षण वन प्रभाग, नैनीताल

| क्रम संख्या | वन प्रभाग का नाम | राजि का नाम | वन पंचायत का नाम | जनपद का नाम व राष्ट्रीय कोड | तहसील का नाम | विकासखण्ड का नाम | वन पंचायत का गठन वर्ष | राजस्व ग्राम का नाम | ग्राम पंचायत का नाम | वन पंचायत का क्षेत्रफल (हेक्टेयर में) | | | वन पंचायत कोड |
|-------------|---------------------------------|-------------|------------------|-----------------------------|--------------|------------------|-----------------------|---------------------|------------------------------|---------------------------------------|----------|---------------|---------------|
| | | | | | | | | | | आरक्षित वन | सिविल वन | कुल क्षेत्रफल | |
| 1 | 2 | 3 | 4 | 5 | 6 | 7 | 8 | 9 | 10 | 11 | 12 | 13 | 14 |
| 1 | भूमि संरक्षण वन प्रभाग, नैनीताल | बेतालघाट | नौघर | नैनीताल-51 | बेतालघाट | बेतालघाट | 03-02-1999 | नौघर | नौघर | 0.00 | 39.10 | 39.10 | 510001 |
| 2 | भूमि संरक्षण वन प्रभाग, नैनीताल | बेतालघाट | भतरौज | नैनीताल-51 | बेतालघाट | बेतालघाट | 03-02-1999 | भतरौज | भतरौज | 0.00 | 2.91 | 2.91 | 510002 |
| 3 | भूमि संरक्षण वन प्रभाग, नैनीताल | बेतालघाट | कौल | नैनीताल-51 | बेतालघाट | बेतालघाट | 12-09-1999 | कौल | तौराड़ | 0.00 | 9.15 | 9.15 | 510003 |
| 4 | भूमि संरक्षण वन प्रभाग, नैनीताल | बेतालघाट | तौराड़ | नैनीताल-51 | बेतालघाट | बेतालघाट | 12-09-1999 | तौराड़ | तौराड़ | 0.00 | 18.05 | 18.05 | 510004 |
| 5 | भूमि संरक्षण वन प्रभाग, नैनीताल | बेतालघाट | चापड़ | नैनीताल-51 | बेतालघाट | बेतालघाट | 20-09-1999 | चापड़ | बेतालघाट | 0.00 | 11.38 | 11.38 | 510005 |
| 6 | भूमि संरक्षण वन प्रभाग, नैनीताल | बेतालघाट | कोरड | नैनीताल-51 | बेतालघाट | बेतालघाट | 19-10-1999 | कोरड | कोरड | 0.00 | 24.00 | 24.00 | 510006 |
| 7 | भूमि संरक्षण वन प्रभाग, नैनीताल | बेतालघाट | तल्लागाँव | नैनीताल-51 | बेतालघाट | बेतालघाट | 09-09-1999 | तल्लागाँव | तल्लागाँव | 0.00 | 16.43 | 16.43 | 510007 |
| 8 | भूमि संरक्षण वन प्रभाग, नैनीताल | बेतालघाट | हल्दयानी | नैनीताल-51 | बेतालघाट | बेतालघाट | 16-11-1998 | हल्दयानी | हल्दयानी | 0.00 | 60.20 | 60.20 | 510008 |
| 9 | भूमि संरक्षण वन प्रभाग, नैनीताल | बेतालघाट | तिवाड़ीगाँव | नैनीताल-51 | बेतालघाट | बेतालघाट | 04-07-1999 | तिवाड़ीगाँव | तिवाड़ीगाँव | 0.00 | 13.69 | 13.69 | 510009 |
| 38 | भूमि संरक्षण वन प्रभाग, नैनीताल | बेतालघाट | पटौड़ी | नैनीताल-51 | बेतालघाट | बेतालघाट | 15-09-1999 | पटौड़ी | सुन्यस्थारी | 0.00 | 28.28 | 28.28 | 510038 |
| 39 | भूमि संरक्षण वन प्रभाग, नैनीताल | बेतालघाट | सिराडी | नैनीताल-51 | बेतालघाट | बेतालघाट | 10-11-1999 | सिराडी | हल्दयानी | 0.00 | 5.82 | 5.82 | 510039 |
| 10 | भूमि संरक्षण वन प्रभाग, नैनीताल | बेतालघाट | घंघरेटी | नैनीताल-51 | बेतालघाट | बेतालघाट | 19-10-1999 | घंघरेटी | घंघरेटी | 0.00 | 11.60 | 11.60 | 510010 |
| 11 | भूमि संरक्षण वन प्रभाग, नैनीताल | बेतालघाट | बिनकोट | नैनीताल-51 | बेतालघाट | बेतालघाट | 24-10-1999 | बिनकोट | बिनकोट | 0.00 | 9.26 | 9.26 | 510011 |
| 12 | भूमि संरक्षण वन प्रभाग, नैनीताल | बेतालघाट | अमेल | नैनीताल-51 | बेतालघाट | बेतालघाट | 04-07-1999 | अमेल | अमेल | 0.00 | 93.43 | 93.43 | 510012 |
| 13 | भूमि संरक्षण वन प्रभाग, नैनीताल | बेतालघाट | सुनस्थारी | नैनीताल-51 | बेतालघाट | बेतालघाट | 08-01-1958 | सुनस्थारी | सुनस्थारी | 0.00 | 20.00 | 20.00 | 510013 |
| 14 | भूमि संरक्षण वन प्रभाग, नैनीताल | बेतालघाट | जोशीखोला | नैनीताल-51 | बेतालघाट | बेतालघाट | 16-01-1958 | जोशीखोला | जोशीखोला | 0.00 | 32.62 | 32.62 | 510014 |
| 15 | भूमि संरक्षण वन प्रभाग, नैनीताल | बेतालघाट | दिग्धरी | नैनीताल-51 | बेतालघाट | बेतालघाट | 16-06-1972 | दिग्धरी | दिग्धरी | 0.00 | 20.00 | 20.00 | 510015 |
| 16 | भूमि संरक्षण वन प्रभाग, नैनीताल | बेतालघाट | चन्द्रकोट | नैनीताल-51 | बेतालघाट | बेतालघाट | 12-11-1978 | चन्द्रकोट | चन्द्रकोट | 0.00 | 23.00 | 23.00 | 510016 |
| 17 | भूमि संरक्षण वन प्रभाग, नैनीताल | बेतालघाट | चड़यूला | नैनीताल-51 | बेतालघाट | बेतालघाट | 30-09-1979 | चड़यूला | घंघरेटी | 0.00 | 37.00 | 37.00 | 510017 |
| 18 | भूमि संरक्षण वन प्रभाग, नैनीताल | बेतालघाट | हल्सो | नैनीताल-51 | बेतालघाट | बेतालघाट | 24-01-1999 | हल्सो | हल्सो | 0.00 | 14.03 | 14.03 | 510018 |
| 19 | भूमि संरक्षण वन प्रभाग, नैनीताल | बेतालघाट | च्यूनी | नैनीताल-51 | बेतालघाट | बेतालघाट | 02-02-1999 | च्यूनी | च्यूनी | 0.00 | 2.52 | 2.52 | 510019 |
| 20 | भूमि संरक्षण वन प्रभाग, नैनीताल | बेतालघाट | आम की सार | नैनीताल-51 | बेतालघाट | बेतालघाट | 25-10-1999 | आम की सार | मल्लागाँव | 0.00 | 7.41 | 7.41 | 510020 |
| 21 | भूमि संरक्षण वन प्रभाग, नैनीताल | बेतालघाट | तल्लीपाली, | नैनीताल-51 | बेतालघाट | बेतालघाट | 12-11-1960 | तल्लीपाली, | तल्लीपाली, मल्लीताली, चिरौली | 0.00 | 220.00 | 220.00 | 510021 |
| 22 | भूमि संरक्षण वन प्रभाग, नैनीताल | बेतालघाट | घोडयाहल्सो | नैनीताल-51 | बेतालघाट | बेतालघाट | 16-12-1940 | घोडयाहल्सो | घोडयाहल्सो | 0.00 | 186.03 | 186.03 | 510022 |
| 23 | भूमि संरक्षण वन प्रभाग, नैनीताल | बेतालघाट | मल्लागाँव | नैनीताल-51 | बेतालघाट | बेतालघाट | 09-09-1999 | मल्लागाँव | मल्लागाँव | 0.00 | 33.11 | 33.11 | 510023 |
| 24 | भूमि संरक्षण वन प्रभाग, नैनीताल | बेतालघाट | रौलियागाँव | नैनीताल-51 | बेतालघाट | बेतालघाट | 25-10-1999 | रौलियागाँव | तिवाड़ीगाँव | 0.00 | 0.43 | 0.43 | 510024 |
| 25 | भूमि संरक्षण वन प्रभाग, नैनीताल | बेतालघाट | सूखा | नैनीताल-51 | बेतालघाट | बेतालघाट | 02-11-1999 | सूखा | सूखा | 0.00 | 40.88 | 40.88 | 510025 |
| 26 | भूमि संरक्षण वन प्रभाग, नैनीताल | बेतालघाट | रोपा | नैनीताल-51 | बेतालघाट | बेतालघाट | 02-12-1999 | रोपा | रोपा | 0.00 | 30.00 | 30.00 | 510026 |
| 27 | भूमि संरक्षण वन प्रभाग, नैनीताल | बेतालघाट | ओडावास्कोट | नैनीताल-51 | बेतालघाट | बेतालघाट | 09-09-1999 | ओडावास्कोट | ओडावास्कोट | 0.00 | 15.49 | 15.49 | 510027 |
| 28 | भूमि संरक्षण वन प्रभाग, नैनीताल | बेतालघाट | कांडा | नैनीताल-51 | बेतालघाट | बेतालघाट | 14-09-1999 | कांडा | कांडा | 0.00 | 20.33 | 20.33 | 510028 |
| 29 | भूमि संरक्षण वन प्रभाग, नैनीताल | बेतालघाट | मल्लीसेठी | नैनीताल-51 | बेतालघाट | बेतालघाट | 13-09-1998 | सेठी धारकोट | सेठी धारकोट | 0.00 | 12.04 | 12.04 | 510029 |

| क्रम संख्या | वन प्रभाग का नाम | राजि का नाम | वन पंचायत का नाम | जनपद का नाम व राष्ट्रीय कोड | तहसील का नाम | विकासखण्ड का नाम | वन पंचायत का गठन वर्ष | राजस्व ग्राम का नाम | ग्राम पंचायत का नाम | वन पंचायत का क्षेत्रफल (हेक्टेयर में) | | | वन पंचायत कोड |
|-------------|---------------------------------|-------------|------------------|-----------------------------|--------------|------------------|-----------------------|---------------------|---------------------|---------------------------------------|----------|---------------|---------------|
| | | | | | | | | | | आरक्षित वन | सिविल वन | कुल क्षेत्रफल | |
| 1 | 2 | 3 | 4 | 5 | 6 | 7 | 8 | 9 | 10 | 11 | 12 | 13 | 14 |
| 30 | भूमि संरक्षण वन प्रभाग, नैनीताल | बेतालघाट | खैराली | नैनीताल-51 | बेतालघाट | बेतालघाट | 14-07-1999 | खैराली | खैराली बूंगा | 0.00 | 14.11 | 14.11 | 510030 |
| 31 | भूमि संरक्षण वन प्रभाग, नैनीताल | बेतालघाट | कटीमी | नैनीताल-51 | बेतालघाट | बेतालघाट | 15-09-1998 | कटीमी | कटीमी | 0.00 | 8.83 | 8.83 | 510031 |
| 32 | भूमि संरक्षण वन प्रभाग, नैनीताल | बेतालघाट | बिस्गुली | नैनीताल-51 | बेतालघाट | बेतालघाट | 15-09-1998 | बिस्गुली | कटीमी | 0.00 | 2.85 | 2.85 | 510032 |
| 33 | भूमि संरक्षण वन प्रभाग, नैनीताल | बेतालघाट | लेधरा | नैनीताल-51 | बेतालघाट | बेतालघाट | 02-05-1999 | लेधरा | हल्द्वानी | 0.00 | 14.05 | 14.05 | 510033 |
| 34 | भूमि संरक्षण वन प्रभाग, नैनीताल | बेतालघाट | नौगांव / ढोलगांव | नैनीताल-51 | बेतालघाट | बेतालघाट | 11-11-1978 | ढोलगांव | ढोलगांव | 0.00 | 86.00 | 86.00 | 510034 |
| 35 | भूमि संरक्षण वन प्रभाग, नैनीताल | बेतालघाट | सौनली | नैनीताल-51 | बेतालघाट | बेतालघाट | 03-02-1999 | सौनली | सौनली | 0.00 | 39.69 | 39.69 | 510035 |
| 36 | भूमि संरक्षण वन प्रभाग, नैनीताल | बेतालघाट | रिखौली | नैनीताल-51 | बेतालघाट | बेतालघाट | 25-10-1999 | रिखौली | रिखौली | 0.00 | 3.68 | 3.68 | 510036 |
| 37 | भूमि संरक्षण वन प्रभाग, नैनीताल | बेतालघाट | दाडिमा | नैनीताल-51 | बेतालघाट | बेतालघाट | 14-09-1999 | दाडिमा | दाडिमा | 0.00 | 38.56 | 38.56 | 510037 |
| 265 | भूमि संरक्षण वन प्रभाग, नैनीताल | मुक्तेश्वर | कुलौरी | नैनीताल-51 | धारी | धारी | 01-05-1984 | कुलौरी | कुलौरी | 397.00 | 0.00 | 397.00 | 510265 |
| 266 | भूमि संरक्षण वन प्रभाग, नैनीताल | मुक्तेश्वर | चौखुटा | नैनीताल-51 | धारी | धारी | 01-02-1947 | चौखुटा | चौखुटा | 0.00 | 98.00 | 98.00 | 510266 |
| 269 | भूमि संरक्षण वन प्रभाग, नैनीताल | मुक्तेश्वर | अक्सौड़ा | नैनीताल-51 | धारी | धारी | 04-01-1999 | अक्सौड़ा | अक्सौड़ा | 0.00 | 7.98 | 7.98 | 510269 |
| 270 | भूमि संरक्षण वन प्रभाग, नैनीताल | मुक्तेश्वर | चौखुटा गजार | नैनीताल-51 | धारी | धारी | 26-10-1999 | चौखुटा गजार | गजार | 0.00 | 115.12 | 115.12 | 510270 |
| 272 | भूमि संरक्षण वन प्रभाग, नैनीताल | मुक्तेश्वर | लदफोडा | नैनीताल-51 | धारी | धारी | 08-09-1991 | लदफोडा | लदफोडा | 46.00 | 0.00 | 46.00 | 510272 |
| 282 | भूमि संरक्षण वन प्रभाग, नैनीताल | मुक्तेश्वर | धानाचूली | नैनीताल-51 | धारी | धारी | 05-06-1932 | धानाचूली | धानाचूली | 630.00 | 0.00 | 630.00 | 510282 |
| 283 | भूमि संरक्षण वन प्रभाग, नैनीताल | मुक्तेश्वर | सलियाकोट तल्ला | नैनीताल-51 | धारी | धारी | 03-02-1968 | सलियाकोट तल्ला | सलियाकोट तल्ला | 0.00 | 138.00 | 138.00 | 510283 |
| 285 | भूमि संरक्षण वन प्रभाग, नैनीताल | मुक्तेश्वर | सिलालेख | नैनीताल-51 | धारी | धारी | 20-05-1933 | सिलालेख | सिलालेख | 82.50 | 27.50 | 110.00 | 510285 |
| 286 | भूमि संरक्षण वन प्रभाग, नैनीताल | मुक्तेश्वर | लेटीबूंगा शसबनी | नैनीताल-51 | धारी | धारी | 07-07-1932 | लेटीबूंगा शसबनी | लेटीबूंगा शसबनी | 58.00 | 0.00 | 58.00 | 510286 |
| 287 | भूमि संरक्षण वन प्रभाग, नैनीताल | मुक्तेश्वर | रौलजांगल अघरिया | नैनीताल-51 | धारी | धारी | 07-05-1957 | रौलजांगल अघरिया | अघरिया | 46.00 | 0.00 | 46.00 | 510287 |
| 288 | भूमि संरक्षण वन प्रभाग, नैनीताल | मुक्तेश्वर | सलियाकोट मल्ला | नैनीताल-51 | धारी | धारी | 03-04-1968 | सलियाकोट मल्ला | सलियाकोट मल्ला | 0.00 | 46.00 | 46.00 | 510288 |
| 290 | भूमि संरक्षण वन प्रभाग, नैनीताल | मुक्तेश्वर | धारी मझेला | नैनीताल-51 | धारी | धारी | 27-04-1957 | धारी मझेला | मझेला | 20.00 | 0.00 | 20.00 | 510290 |
| 291 | भूमि संरक्षण वन प्रभाग, नैनीताल | मुक्तेश्वर | सुनकिया | नैनीताल-51 | धारी | धारी | 06-03-1943 | सुनकिया | सुनकिया | 0.00 | 90.00 | 90.00 | 510291 |
| 292 | भूमि संरक्षण वन प्रभाग, नैनीताल | मुक्तेश्वर | बूड़ीबना | नैनीताल-51 | धारी | धारी | 10-09-1946 | बूड़ीबना | वना | 3.00 | 80.00 | 83.00 | 510292 |
| 293 | भूमि संरक्षण वन प्रभाग, नैनीताल | मुक्तेश्वर | कोकिलबना | नैनीताल-51 | धारी | धारी | 10-08-1946 | कोकिलबना | कोकिलबना | 58.43 | 0.00 | 58.43 | 510293 |
| 295 | भूमि संरक्षण वन प्रभाग, नैनीताल | मुक्तेश्वर | कौल | नैनीताल-51 | धारी | धारी | 02-10-2002 | कौल | कौल | 0.00 | 24.00 | 24.00 | 510295 |
| 301 | भूमि संरक्षण वन प्रभाग, नैनीताल | मुक्तेश्वर | मझेडा | नैनीताल-51 | धारी | धारी | 26-10-1999 | मझेडा | मझेडा | 0.00 | 119.00 | 119.00 | 510301 |
| 302 | भूमि संरक्षण वन प्रभाग, नैनीताल | मुक्तेश्वर | मनाघेर | नैनीताल-51 | धारी | धारी | 11-06-1953 | मनाघेर | मनाघेर व दड़माने | 5.00 | 180.00 | 185.00 | 510302 |
| 303 | भूमि संरक्षण वन प्रभाग, नैनीताल | मुक्तेश्वर | महतोलिया गांव | नैनीताल-51 | धारी | धारी | 11-04-1933 | महतोलिया | महतोलिया नदगल | 118.00 | 0.00 | 118.00 | 510303 |
| 305 | भूमि संरक्षण वन प्रभाग, नैनीताल | मुक्तेश्वर | मज्जूली / कफरौली | नैनीताल-51 | धारी | धारी | 19-05-1932 | मज्जूली / कफरौली | मज्जूली / कफरौली | 80.10 | 76.90 | 157.00 | 510305 |
| 306 | भूमि संरक्षण वन प्रभाग, नैनीताल | मुक्तेश्वर | जलना नील पहाड़ी | नैनीताल-51 | धारी | धारी | 30-05-1933 | जलना नील पहाड़ी | जलना नील पहाड़ी | 117.00 | 0.00 | 117.00 | 510306 |
| 307 | भूमि संरक्षण वन प्रभाग, नैनीताल | मुक्तेश्वर | अनर्पा | नैनीताल-51 | धारी | धारी | 14-02-1949 | अनर्पा | अनर्पा | 5.00 | 60.00 | 65.00 | 510307 |
| 311 | भूमि संरक्षण वन प्रभाग, नैनीताल | मुक्तेश्वर | सरना | नैनीताल-51 | धारी | धारी | 02-01-1999 | सरना | सरना | 494.70 | 291.30 | 786.00 | 510311 |
| 312 | भूमि संरक्षण वन प्रभाग, नैनीताल | मुक्तेश्वर | चौसाली | नैनीताल-51 | धारी | धारी | 02-05-1999 | चौसाली | सकदीना | 8.00 | 10.90 | 18.90 | 510312 |

| क्रम संख्या | वन प्रभाग का नाम | राजि का नाम | वन पंचायत का नाम | जनपद का नाम व राष्ट्रीय कोड | तहसील का नाम | विकासखण्ड का नाम | वन पंचायत का गठन वर्ष | राजस्व ग्राम का नाम | ग्राम पंचायत का नाम | वन पंचायत का क्षेत्रफल (हेक्टेयर में) | | | वन पंचायत कोड |
|-------------|---------------------------------|-------------|------------------|-----------------------------|----------------|------------------|-----------------------|---------------------|-------------------------|---------------------------------------|----------|---------------|---------------|
| | | | | | | | | | | आरक्षित वन | सिविल वन | कुल क्षेत्रफल | |
| 1 | 2 | 3 | 4 | 5 | 6 | 7 | 8 | 9 | 10 | 11 | 12 | 13 | 14 |
| 314 | भूमि संरक्षण वन प्रभाग, नैनीताल | मुक्तेश्वर | परबड़ा | नैनीताल-51 | धारी | धारी | 22-01-1932 | परबड़ा | परबड़ा | 285.00 | 0.00 | 285.00 | 510314 |
| 315 | भूमि संरक्षण वन प्रभाग, नैनीताल | मुक्तेश्वर | सुन्दरखाल | नैनीताल-51 | धारी | धारी | 01-10-1983 | सुन्दरखाल | सुन्दरखाल | 113.00 | 0.00 | 113.00 | 510315 |
| 316 | भूमि संरक्षण वन प्रभाग, नैनीताल | मुक्तेश्वर | सकदीना | नैनीताल-51 | धारी | धारी | 24-10-1999 | सकदीना | बसगांव | 0.00 | 90.29 | 90.29 | 510316 |
| 317 | भूमि संरक्षण वन प्रभाग, नैनीताल | मुक्तेश्वर | हरिनगर अक्सोड़ा | नैनीताल-51 | धारी | धारी | 01-02-1989 | हरिनगर अक्सोड़ा | हरिनगर अक्सोड़ा | 0.00 | 17.98 | 17.98 | 510317 |
| 340 | भूमि संरक्षण वन प्रभाग, नैनीताल | मुक्तेश्वर | बुरांशी | नैनीताल-51 | धारी | धारी | 10-10-1947 | बुरांशी | बुरांशी | 2.00 | 39.00 | 41.00 | 510340 |
| 341 | भूमि संरक्षण वन प्रभाग, नैनीताल | मुक्तेश्वर | कुरई | नैनीताल-51 | धारी | धारी | 04-01-1999 | कुरई | अक्सोड़ा | 0.00 | 16.35 | 16.35 | 510341 |
| 304 | भूमि संरक्षण वन प्रभाग, नैनीताल | मुक्तेश्वर | दीनी | नैनीताल-51 | धारी | धारी | 03-02-1951 | दीनी | दीनी तल्ली व दीनी मल्ली | 254.00 | 0.00 | 254.00 | 510304 |
| 275 | भूमि संरक्षण वन प्रभाग, नैनीताल | मुक्तेश्वर | हरिनगर / हरतोला | नैनीताल-51 | कोश्यां कुटीली | बेतालघाट | 23-09-1999 | हरिनगर / हरतोला | हरिनगर / हरतोला | 0.00 | 22.20 | 22.20 | 510275 |
| 267 | भूमि संरक्षण वन प्रभाग, नैनीताल | मुक्तेश्वर | अल्बौना | नैनीताल-51 | नैनीताल | भीमताल | 08-12-1999 | अल्बौना | सौनगांव | 0.00 | 147.56 | 147.56 | 510267 |
| 294 | भूमि संरक्षण वन प्रभाग, नैनीताल | मुक्तेश्वर | दाडिम | नैनीताल-51 | नैनीताल | रामगढ़ | 28-12-1969 | दाडिम | दाडिम | 0.00 | 29.95 | 29.95 | 510294 |
| 296 | भूमि संरक्षण वन प्रभाग, नैनीताल | मुक्तेश्वर | बडैत | नैनीताल-51 | नैनीताल | रामगढ़ | 10-06-1941 | बडैत | बडैत | 0.00 | 29.14 | 29.14 | 510296 |
| 298 | भूमि संरक्षण वन प्रभाग, नैनीताल | मुक्तेश्वर | ध्वेती | नैनीताल-51 | नैनीताल | रामगढ़ | 27-12-1948 | ध्वेती | ध्वेती | 0.00 | 10.12 | 10.12 | 510298 |
| 326 | भूमि संरक्षण वन प्रभाग, नैनीताल | मुक्तेश्वर | पोखरी | नैनीताल-51 | नैनीताल | रामगढ़ | 17-12-1999 | पोखरी | पोखरी | 0.00 | 4.01 | 4.01 | 510326 |
| 274 | भूमि संरक्षण वन प्रभाग, नैनीताल | मुक्तेश्वर | सिमायल कपुली | नैनीताल-51 | कोश्यां कुटीली | रामगढ़ | 13-07-1969 | सिमायल कपुली | दियारी | 0.00 | 10.64 | 10.64 | 510274 |
| 277 | भूमि संरक्षण वन प्रभाग, नैनीताल | मुक्तेश्वर | बैराली | नैनीताल-51 | कोश्यां कुटीली | रामगढ़ | 21-11-1963 | बैराली | चापड़ | 0.00 | 36.00 | 36.00 | 510277 |
| 309 | भूमि संरक्षण वन प्रभाग, नैनीताल | मुक्तेश्वर | मौना | नैनीताल-51 | कोश्यां कुटीली | रामगढ़ | 07-11-1997 | मौना | मौना | 0.00 | 49.26 | 49.26 | 510309 |
| 320 | भूमि संरक्षण वन प्रभाग, नैनीताल | मुक्तेश्वर | गैराडी लटवाल | नैनीताल-51 | कोश्यां कुटीली | रामगढ़ | 07-11-1997 | गैराडी लटवाल | गैराडी लटवाल | 0.00 | 3.50 | 3.50 | 510320 |
| 321 | भूमि संरक्षण वन प्रभाग, नैनीताल | मुक्तेश्वर | ढोकाने | नैनीताल-51 | कोश्यां कुटीली | रामगढ़ | 20-03-1999 | ढोकाने | कमोली | 0.00 | 12.34 | 12.34 | 510321 |
| 322 | भूमि संरक्षण वन प्रभाग, नैनीताल | मुक्तेश्वर | टीकुरी | नैनीताल-51 | कोश्यां कुटीली | रामगढ़ | 09-12-1999 | टीकुरी | टीकुरी | 0.00 | 10.90 | 10.90 | 510322 |
| 333 | भूमि संरक्षण वन प्रभाग, नैनीताल | मुक्तेश्वर | चापड़ | नैनीताल-51 | कोश्यां कुटीली | रामगढ़ | 08-11-1997 | चापड़ | चापड़ | 0.00 | 8.12 | 8.12 | 510333 |
| 334 | भूमि संरक्षण वन प्रभाग, नैनीताल | मुक्तेश्वर | मनियाखनेरा | नैनीताल-51 | कोश्यां कुटीली | रामगढ़ | 30-11-1999 | मनियाखनेरा | दियारी | 0.00 | 6.87 | 6.87 | 510334 |
| 335 | भूमि संरक्षण वन प्रभाग, नैनीताल | मुक्तेश्वर | प्यूड़ा | नैनीताल-51 | कोश्यां कुटीली | रामगढ़ | 06-11-1997 | प्यूड़ा | प्यूड़ा | 0.00 | 25.61 | 25.61 | 510335 |
| 336 | भूमि संरक्षण वन प्रभाग, नैनीताल | मुक्तेश्वर | कपूला | नैनीताल-51 | कोश्यां कुटीली | रामगढ़ | 07-12-1999 | कपूला | क्वारब | 0.00 | 8.08 | 8.08 | 510336 |
| 338 | भूमि संरक्षण वन प्रभाग, नैनीताल | मुक्तेश्वर | दियारी | नैनीताल-51 | कोश्यां कुटीली | रामगढ़ | 06-11-1957 | दियारी | दियारी | 0.00 | 19.97 | 19.97 | 510338 |
| 339 | भूमि संरक्षण वन प्रभाग, नैनीताल | मुक्तेश्वर | कुमाटी | नैनीताल-51 | कोश्यां कुटीली | रामगढ़ | 09-10-1999 | कुमाटी | कफूड़ा | 0.00 | 15.14 | 15.14 | 510339 |
| 268 | भूमि संरक्षण वन प्रभाग, नैनीताल | मुक्तेश्वर | सूपी | नैनीताल-51 | नैनीताल | रामगढ़ | 10-12-1947 | सूपी | सूपी | 0.00 | 30.76 | 30.76 | 510268 |
| 271 | भूमि संरक्षण वन प्रभाग, नैनीताल | मुक्तेश्वर | हरीनगर नथुवाखान | नैनीताल-51 | नैनीताल | रामगढ़ | 18-12-1998 | हरीनगर नथुवाखान | हरीनगर | 0.00 | 9.37 | 9.37 | 510271 |
| 273 | भूमि संरक्षण वन प्रभाग, नैनीताल | मुक्तेश्वर | सिमायल रैकवाल | नैनीताल-51 | नैनीताल | रामगढ़ | 13-07-1969 | सिमायल रैकवाल | सिमायल रैकवाल | 0.00 | 66.37 | 66.37 | 510273 |
| 276 | भूमि संरक्षण वन प्रभाग, नैनीताल | मुक्तेश्वर | हरतोला | नैनीताल-51 | नैनीताल | रामगढ़ | 08-12-1999 | हरतोला | हरतोला | 0.00 | 2.27 | 2.27 | 510276 |
| 278 | भूमि संरक्षण वन प्रभाग, नैनीताल | मुक्तेश्वर | सतौली | नैनीताल-51 | नैनीताल | रामगढ़ | 16-11-1997 | सतौली | सतौली | 0.00 | 176.87 | 176.87 | 510278 |
| 279 | भूमि संरक्षण वन प्रभाग, नैनीताल | मुक्तेश्वर | अनोठी | नैनीताल-51 | नैनीताल | रामगढ़ | 25-04-1935 | अनोठी | अनोठी | 0.00 | 80.94 | 80.94 | 510279 |
| 280 | भूमि संरक्षण वन प्रभाग, नैनीताल | मुक्तेश्वर | लोश्जानी | नैनीताल-51 | नैनीताल | रामगढ़ | 07-12-1958 | लोश्जानी | लोश्जानी | 0.00 | 119.38 | 119.38 | 510280 |

| क्रम संख्या | वन प्रभाग का नाम | राजि का नाम | वन पंचायत का नाम | जनपद का नाम व राष्ट्रीय कोड | तहसील का नाम | विकासखण्ड का नाम | वन पंचायत का गठन वर्ष | राजस्व ग्राम का नाम | ग्राम पंचायत का नाम | वन पंचायत का क्षेत्रफल (हेक्टेयर में) | | | वन पंचायत कोड |
|-------------|---------------------------------|-------------|--------------------|-----------------------------|----------------|------------------|-----------------------|---------------------|---------------------|---------------------------------------|----------|---------------|---------------|
| | | | | | | | | | | आरक्षित वन | सिविल वन | कुल क्षेत्रफल | |
| 1 | 2 | 3 | 4 | 5 | 6 | 7 | 8 | 9 | 10 | 11 | 12 | 13 | 14 |
| 281 | भूमि संरक्षण वन प्रभाग, नैनीताल | मुक्तेश्वर | गहना | नैनीताल-51 | नैनीताल | रामगढ़ | 27-04-1935 | गहना | गहना | 0.00 | 146.50 | 146.50 | 510281 |
| 284 | भूमि संरक्षण वन प्रभाग, नैनीताल | मुक्तेश्वर | सतखोल | नैनीताल-51 | नैनीताल | रामगढ़ | 25-05-1933 | सतखोल | सतखोल | 0.00 | 63.54 | 63.54 | 510284 |
| 297 | भूमि संरक्षण वन प्रभाग, नैनीताल | मुक्तेश्वर | नथुवाखान | नैनीताल-51 | नैनीताल | रामगढ़ | 18-08-1946 | नथुवाखान | नथुवाखान | 0.00 | 31.57 | 31.57 | 510297 |
| 299 | भूमि संरक्षण वन प्रभाग, नैनीताल | मुक्तेश्वर | किलौर | नैनीताल-51 | नैनीताल | रामगढ़ | 21-02-1954 | किलौर | किलौर | 0.00 | 120.60 | 120.60 | 510299 |
| 300 | भूमि संरक्षण वन प्रभाग, नैनीताल | मुक्तेश्वर | भियालगॉव | नैनीताल-51 | नैनीताल | रामगढ़ | 17-12-1997 | भियालगॉव | भियालगॉव | 0.00 | 27.20 | 27.20 | 510300 |
| 310 | भूमि संरक्षण वन प्रभाग, नैनीताल | मुक्तेश्वर | छतौला | नैनीताल-51 | नैनीताल | रामगढ़ | 16-11-1997 | छतौला | छतौला | 0.00 | 37.99 | 37.99 | 510310 |
| 318 | भूमि संरक्षण वन प्रभाग, नैनीताल | मुक्तेश्वर | सतबूंगा | नैनीताल-51 | नैनीताल | रामगढ़ | 31-01-1949 | सतबूंगा | सतबूंगा | 82.13 | 0.00 | 82.13 | 510318 |
| 319 | भूमि संरक्षण वन प्रभाग, नैनीताल | मुक्तेश्वर | गल्ला | नैनीताल-51 | नैनीताल | रामगढ़ | 30-04-1999 | गल्ला | गल्ला | 0.00 | 13.24 | 13.24 | 510319 |
| 323 | भूमि संरक्षण वन प्रभाग, नैनीताल | मुक्तेश्वर | दागड़ | नैनीताल-51 | नैनीताल | रामगढ़ | 18-12-1998 | दागड़ | नथुवाखान | 0.00 | 15.50 | 15.50 | 510323 |
| 324 | भूमि संरक्षण वन प्रभाग, नैनीताल | मुक्तेश्वर | बसन्ती गांव | नैनीताल-51 | नैनीताल | रामगढ़ | 10-12-1999 | बसन्ती गांव | बसन्ती गांव | 0.00 | 10.11 | 10.11 | 510324 |
| 325 | भूमि संरक्षण वन प्रभाग, नैनीताल | मुक्तेश्वर | पिठौली | नैनीताल-51 | नैनीताल | रामगढ़ | 16-01-1999 | पिठौली | पिठौली | 0.00 | 40.75 | 40.75 | 510325 |
| 327 | भूमि संरक्षण वन प्रभाग, नैनीताल | मुक्तेश्वर | दरमोली | नैनीताल-51 | नैनीताल | रामगढ़ | 16-01-1999 | दरमोली | पिठौली | 0.00 | 55.26 | 55.26 | 510327 |
| 328 | भूमि संरक्षण वन प्रभाग, नैनीताल | मुक्तेश्वर | पंगराड़ी | नैनीताल-51 | नैनीताल | रामगढ़ | 17-12-1999 | पंगराड़ी | पोखरी | 0.00 | 17.76 | 17.76 | 510328 |
| 329 | भूमि संरक्षण वन प्रभाग, नैनीताल | मुक्तेश्वर | ल्वेशाल | नैनीताल-51 | नैनीताल | रामगढ़ | 18-12-1999 | ल्वेशाल | ल्वेशाल | 0.00 | 21.45 | 21.45 | 510329 |
| 330 | भूमि संरक्षण वन प्रभाग, नैनीताल | मुक्तेश्वर | नयेली | नैनीताल-51 | नैनीताल | रामगढ़ | 17-12-1999 | नयेली | खेदरा | 0.00 | 1.20 | 1.20 | 510330 |
| 331 | भूमि संरक्षण वन प्रभाग, नैनीताल | मुक्तेश्वर | खेरदा | नैनीताल-51 | नैनीताल | रामगढ़ | 17-12-1999 | खेरदा | खेरदा | 0.00 | 2.05 | 2.05 | 510331 |
| 332 | भूमि संरक्षण वन प्रभाग, नैनीताल | मुक्तेश्वर | सिरमोली | नैनीताल-51 | नैनीताल | रामगढ़ | 19-12-1999 | सिरमोली | सिरमोली | 0.00 | 0.44 | 0.44 | 510332 |
| 337 | भूमि संरक्षण वन प्रभाग, नैनीताल | मुक्तेश्वर | म्यौड़ा | नैनीताल-51 | नैनीताल | रामगढ़ | 25-08-1946 | म्यौड़ा | म्यौड़ा | 0.00 | 17.40 | 17.40 | 510337 |
| 342 | भूमि संरक्षण वन प्रभाग, नैनीताल | मुक्तेश्वर | नैकाना | नैनीताल-51 | नैनीताल | रामगढ़ | 04-06-1961 | नैकाना | नैकाना | 239.57 | 0.00 | 239.57 | 510342 |
| 289 | भूमि संरक्षण वन प्रभाग, नैनीताल | मुक्तेश्वर | खुटियाखाल (कुलौरी) | नैनीताल-51 | धारी | ओखलकाण्डा | 03-05-1953 | खुटियाखाल (कुलौरी) | कुलौरी | 0.00 | 30.00 | 30.00 | 510289 |
| 308 | भूमि संरक्षण वन प्रभाग, नैनीताल | मुक्तेश्वर | च्युरीगाढ़ | नैनीताल-51 | धारी | ओखलकाण्डा | 04-03-1947 | च्युरीगाढ़ | च्युरीगाढ़ | 290.00 | 0.00 | 290.00 | 510308 |
| 313 | भूमि संरक्षण वन प्रभाग, नैनीताल | मुक्तेश्वर | मोहनागांव | नैनीताल-51 | धारी | ओखलकाण्डा | 04-01-1961 | मोहनागांव | थली | 0.00 | 134.00 | 134.00 | 510313 |
| 343 | भूमि संरक्षण वन प्रभाग, नैनीताल | मुक्तेश्वर | हरिनगर थली | नैनीताल-51 | धारी | ओखलकाण्डा | 20-05-1954 | हरिनगर थली | हरिनगर | 0.00 | 64.00 | 64.00 | 510343 |
| 87 | भूमि संरक्षण वन प्रभाग, नैनीताल | रामगढ़ | धारी | नैनीताल-51 | बेतालघाट | बेतालघाट | 30-01-1958 | धारी | धारी | 0.00 | 12.80 | 12.80 | 510087 |
| 88 | भूमि संरक्षण वन प्रभाग, नैनीताल | रामगढ़ | खैरनी | नैनीताल-51 | बेतालघाट | बेतालघाट | 19-11-1953 | खैरनी | खैरनी | 0.00 | 143.00 | 143.00 | 510088 |
| 89 | भूमि संरक्षण वन प्रभाग, नैनीताल | रामगढ़ | थापली | नैनीताल-51 | बेतालघाट | बेतालघाट | 26-07-1955 | थापली | मल्लाबर्धो | 0.00 | 45.00 | 45.00 | 510089 |
| 103 | भूमि संरक्षण वन प्रभाग, नैनीताल | रामगढ़ | रहेली | नैनीताल-51 | बेतालघाट | बेतालघाट | 26-11-1956 | रहेली | खैरनी | 0.00 | 20.00 | 20.00 | 510103 |
| 104 | भूमि संरक्षण वन प्रभाग, नैनीताल | रामगढ़ | मल्लाबर्धो | नैनीताल-51 | बेतालघाट | बेतालघाट | 10-10-1999 | मल्लाबर्धो | मल्लाबर्धो | 0.00 | 20.33 | 20.33 | 510104 |
| 124 | भूमि संरक्षण वन प्रभाग, नैनीताल | रामगढ़ | बूंगा | नैनीताल-51 | बेतालघाट | बेतालघाट | 04-06-1976 | बूंगा | खैरालीबूंगा | 0.00 | 78.00 | 78.00 | 510124 |
| 125 | भूमि संरक्षण वन प्रभाग, नैनीताल | रामगढ़ | तल्लाबर्धो | नैनीताल-51 | बेतालघाट | बेतालघाट | 10-10-1999 | तल्लाबर्धो | तल्लाबर्धो | 0.00 | 7.67 | 7.67 | 510125 |
| 94 | भूमि संरक्षण वन प्रभाग, नैनीताल | रामगढ़ | आटावृत्ता | नैनीताल-51 | कोश्यां कुटीली | बेतालघाट | 29-2-1957 | आटावृत्ता | धारी उल्गौर | 0.00 | 176.00 | 176.00 | 510094 |
| 95 | भूमि संरक्षण वन प्रभाग, नैनीताल | रामगढ़ | धारी उल्गौर | नैनीताल-51 | कोश्यां कुटीली | बेतालघाट | 28-11-1986 | उल्गौर | धारी उल्गौर | 0.00 | 168.00 | 168.00 | 510095 |
| 96 | भूमि संरक्षण वन प्रभाग, नैनीताल | रामगढ़ | पाडली | नैनीताल-51 | कोश्यां कुटीली | बेतालघाट | 04-12-1999 | पाडली | पाडली | 0.00 | 1.64 | 1.64 | 510096 |
| 97 | भूमि संरक्षण वन प्रभाग, नैनीताल | रामगढ़ | तड़ी | नैनीताल-51 | कोश्यां कुटीली | बेतालघाट | 21-08-1999 | तड़ी | खलाड़ | 0.00 | 32.00 | 32.00 | 510097 |
| 98 | भूमि संरक्षण वन प्रभाग, नैनीताल | रामगढ़ | जनौली | नैनीताल-51 | कोश्यां कुटीली | बेतालघाट | 10-10-1999 | जनौली | जनौली | 0.00 | 31.41 | 31.41 | 510098 |

| क्रम संख्या | वन प्रभाग का नाम | राजि का नाम | वन पंचायत का नाम | जनपद का नाम व राष्ट्रीय कोड | तहसील का नाम | विकासखण्ड का नाम | वन पंचायत का गठन वर्ष | राजस्व ग्राम का नाम | ग्राम पंचायत का नाम | वन पंचायत का क्षेत्रफल (हेक्टेयर में) | | | वन पंचायत कोड |
|-------------|---------------------------------|-------------|------------------|-----------------------------|----------------|------------------|-----------------------|---------------------|---------------------|---------------------------------------|----------|---------------|---------------|
| | | | | | | | | | | आरक्षित वन | सिविल वन | कुल क्षेत्रफल | |
| 1 | 2 | 3 | 4 | 5 | 6 | 7 | 8 | 9 | 10 | 11 | 12 | 13 | 14 |
| 99 | भूमि संरक्षण वन प्रभाग, नैनीताल | रामगढ़ | मझेड़ा | नैनीताल-51 | कोश्यों कुटीली | बेतालघाट | 10-06-1946 | मझेड़ा | मझेड़ा | 0.00 | 24.92 | 24.92 | 510099 |
| 100 | भूमि संरक्षण वन प्रभाग, नैनीताल | रामगढ़ | हरौली | नैनीताल-51 | कोश्यों कुटीली | बेतालघाट | 16-06-1999 | हरौली | हरौली | 0.00 | 169.11 | 169.11 | 510100 |
| 101 | भूमि संरक्षण वन प्रभाग, नैनीताल | रामगढ़ | बसोट | नैनीताल-51 | कोश्यों कुटीली | बेतालघाट | 19-08-1999 | बसोट | सिमलखौं | 0.00 | 26.26 | 26.26 | 510101 |
| 102 | भूमि संरक्षण वन प्रभाग, नैनीताल | रामगढ़ | धनियाकोट | नैनीताल-51 | कोश्यों कुटीली | बेतालघाट | 31-01-1999 | धनियाकोट | धनियाकोट | 0.00 | 172.46 | 172.46 | 510102 |
| 110 | भूमि संरक्षण वन प्रभाग, नैनीताल | रामगढ़ | कुजोली | नैनीताल-51 | कोश्यों कुटीली | बेतालघाट | 16-06-1946 | कुजोली | गरजोली | 0.00 | 26.00 | 26.00 | 510110 |
| 111 | भूमि संरक्षण वन प्रभाग, नैनीताल | रामगढ़ | आटाखास | नैनीताल-51 | कोश्यों कुटीली | बेतालघाट | 12-06-1947 | आटाखास | धारी उल्लौर | 0.00 | 64.00 | 64.00 | 510111 |
| 112 | भूमि संरक्षण वन प्रभाग, नैनीताल | रामगढ़ | सिल्टोना | नैनीताल-51 | कोश्यों कुटीली | बेतालघाट | 03-11-1997 | सिल्टोना | सिल्टोना | 0.00 | 53.74 | 53.74 | 510112 |
| 113 | भूमि संरक्षण वन प्रभाग, नैनीताल | रामगढ़ | डोबा | नैनीताल-51 | कोश्यों कुटीली | बेतालघाट | 04-11-1947 | डोबा | डोबा | 0.00 | 10.00 | 10.00 | 510113 |
| 114 | भूमि संरक्षण वन प्रभाग, नैनीताल | रामगढ़ | सीम | नैनीताल-51 | कोश्यों कुटीली | बेतालघाट | 01-02-1999 | सीम | सीम | 0.00 | 3.81 | 3.81 | 510114 |
| 116 | भूमि संरक्षण वन प्रभाग, नैनीताल | रामगढ़ | सिमराड़ | नैनीताल-51 | कोश्यों कुटीली | बेतालघाट | 01-02-1998 | सिमराड़ | बजेड़ी | 0.00 | 10.88 | 10.88 | 510116 |
| 117 | भूमि संरक्षण वन प्रभाग, नैनीताल | रामगढ़ | बजेड़ी | नैनीताल-51 | कोश्यों कुटीली | बेतालघाट | 22-03-1999 | बजेड़ी | बजेड़ी | 0.00 | 78.84 | 78.84 | 510117 |
| 118 | भूमि संरक्षण वन प्रभाग, नैनीताल | रामगढ़ | नौणा | नैनीताल-51 | कोश्यों कुटीली | बेतालघाट | 24-03-1999 | नौणा | व्यासी | 0.00 | 4.32 | 4.32 | 510118 |
| 120 | भूमि संरक्षण वन प्रभाग, नैनीताल | रामगढ़ | घूना | नैनीताल-51 | कोश्यों कुटीली | बेतालघाट | 05-12-1999 | घूना | घूना | 0.00 | 2.04 | 2.04 | 510120 |
| 121 | भूमि संरक्षण वन प्रभाग, नैनीताल | रामगढ़ | हरतपा | नैनीताल-51 | कोश्यों कुटीली | बेतालघाट | 11-02-1999 | हरतपा | हरतपा | 0.00 | 9.03 | 9.03 | 510121 |
| 128 | भूमि संरक्षण वन प्रभाग, नैनीताल | रामगढ़ | कफुल्टा | नैनीताल-51 | कोश्यों कुटीली | बेतालघाट | 04-11-1977 | कफुल्टा | कफुल्टा | 0.00 | 13.24 | 13.24 | 510128 |
| 129 | भूमि संरक्षण वन प्रभाग, नैनीताल | रामगढ़ | फल्याणी | नैनीताल-51 | कोश्यों कुटीली | बेतालघाट | 04-05-1962 | फल्याणी | योग्याणी | 0.00 | 42.00 | 42.00 | 510129 |
| 130 | भूमि संरक्षण वन प्रभाग, नैनीताल | रामगढ़ | पांगकटारा | नैनीताल-51 | कोश्यों कुटीली | बेतालघाट | 04-06-1999 | पांगकटारा | पांगकटारा | 0.00 | 34.30 | 34.30 | 510130 |
| 132 | भूमि संरक्षण वन प्रभाग, नैनीताल | रामगढ़ | सकदीना | नैनीताल-51 | कोश्यों कुटीली | बेतालघाट | 19-08-1999 | सकदीना | सकदीना | 0.00 | 13.75 | 13.75 | 510132 |
| 133 | भूमि संरक्षण वन प्रभाग, नैनीताल | रामगढ़ | गरजोली | नैनीताल-51 | कोश्यों कुटीली | बेतालघाट | 24-03-1999 | गरजोली | गरजोली | 0.00 | 9.03 | 9.03 | 510133 |
| 134 | भूमि संरक्षण वन प्रभाग, नैनीताल | रामगढ़ | लोहाली | नैनीताल-51 | कोश्यों कुटीली | बेतालघाट | 31-03-1957 | लोहाली | लोहाली | 0.00 | 168.00 | 168.00 | 510134 |
| 135 | भूमि संरक्षण वन प्रभाग, नैनीताल | रामगढ़ | छड़ा | नैनीताल-51 | कोश्यों कुटीली | बेतालघाट | 05-12-1999 | छड़ा | खैरना | 0.00 | 3.60 | 3.60 | 510135 |
| 136 | भूमि संरक्षण वन प्रभाग, नैनीताल | रामगढ़ | बारगल | नैनीताल-51 | कोश्यों कुटीली | बेतालघाट | 01-06-1968 | बारगल | बारगल | 0.00 | 94.40 | 94.40 | 510136 |
| 137 | भूमि संरक्षण वन प्रभाग, नैनीताल | रामगढ़ | बुधलाकोट | नैनीताल-51 | कोश्यों कुटीली | बेतालघाट | 04-01-1962 | बुधलाकोट | बुधलाकोट | 0.00 | 44.00 | 44.00 | 510137 |
| 138 | भूमि संरक्षण वन प्रभाग, नैनीताल | रामगढ़ | मल्लानिगलाट | नैनीताल-51 | कोश्यों कुटीली | बेतालघाट | 26-06-1999 | मल्लानिगलाट | मल्लानिगलाट | 0.00 | 0.99 | 0.99 | 510138 |
| 139 | भूमि संरक्षण वन प्रभाग, नैनीताल | रामगढ़ | तल्लानिगलाट | नैनीताल-51 | कोश्यों कुटीली | बेतालघाट | 02-05-1980 | तल्लानिगलाट | तल्लानिगलाट | 0.00 | 9.53 | 9.53 | 510139 |
| 140 | भूमि संरक्षण वन प्रभाग, नैनीताल | रामगढ़ | चोर्सा | नैनीताल-51 | कोश्यों कुटीली | बेतालघाट | 10-10-1999 | चोर्सा | चोर्सा | 0.00 | 22.00 | 22.00 | 510140 |
| 141 | भूमि संरक्षण वन प्रभाग, नैनीताल | रामगढ़ | भवालीगॉव | नैनीताल-51 | कोश्यों कुटीली | बेतालघाट | 22-03-1999 | भवालीगॉव | भवालीगॉव | 0.00 | 0.90 | 0.90 | 510141 |
| 142 | भूमि संरक्षण वन प्रभाग, नैनीताल | रामगढ़ | बसगांव | नैनीताल-51 | कोश्यों कुटीली | बेतालघाट | 14-11-2017 | बसगांव | बसगांव | 0.00 | 4.60 | 4.60 | 510142 |
| 143 | भूमि संरक्षण वन प्रभाग, नैनीताल | रामगढ़ | सिमलखौं | नैनीताल-51 | कोश्यों कुटीली | बेतालघाट | 19-08-1999 | सिमलखौं | सिमलखौं | 0.00 | 33.84 | 33.84 | 510143 |
| 144 | भूमि संरक्षण वन प्रभाग, नैनीताल | रामगढ़ | जज्यूला | नैनीताल-51 | कोश्यों कुटीली | बेतालघाट | 06-06-2004 | जज्यूला | जोग्याड़ी | 0.00 | 3.55 | 3.55 | 510144 |
| 145 | भूमि संरक्षण वन प्रभाग, नैनीताल | रामगढ़ | खलाड़ | नैनीताल-51 | कोश्यों कुटीली | बेतालघाट | 01-08-1960 | खलाड़ | खलाड़ | 0.00 | 68.00 | 68.00 | 510145 |
| 146 | भूमि संरक्षण वन प्रभाग, नैनीताल | रामगढ़ | व्यासी | नैनीताल-51 | कोश्यों कुटीली | बेतालघाट | 08-04-1999 | व्यासी | व्यासी | 0.00 | 6.22 | 6.22 | 510146 |

| क्रम संख्या | वन प्रभाग का नाम | राजि का नाम | वन पंचायत का नाम | जनपद का नाम व राष्ट्रीय कोड | तहसील का नाम | विकासखण्ड का नाम | वन पंचायत का गठन वर्ष | राजस्व ग्राम का नाम | ग्राम पंचायत का नाम | वन पंचायत का क्षेत्रफल (हेक्टेयर में) | | | वन पंचायत कोड |
|-------------|---------------------------------|-------------|--------------------|-----------------------------|----------------|------------------|-----------------------|---------------------|-------------------------------|---------------------------------------|----------|---------------|---------------|
| | | | | | | | | | | आरक्षित वन | सिविल वन | कुल क्षेत्रफल | |
| 1 | 2 | 3 | 4 | 5 | 6 | 7 | 8 | 9 | 10 | 11 | 12 | 13 | 14 |
| 147 | भूमि संरक्षण वन प्रभाग, नैनीताल | रामगढ़ | बिछनै | नैनीताल-51 | कोश्यों कुटीली | बेतालघाट | 27-10-1999 | बिछनै | ब्यासी | 0.00 | 14.25 | 14.25 | 510147 |
| 148 | भूमि संरक्षण वन प्रभाग, नैनीताल | रामगढ़ | भराडी | नैनीताल-51 | कोश्यों कुटीली | बेतालघाट | 19-08-1999 | भराडी | सिमलखौं | 0.00 | 33.95 | 33.95 | 510148 |
| 149 | भूमि संरक्षण वन प्रभाग, नैनीताल | रामगढ़ | जांख | नैनीताल-51 | कोश्यों कुटीली | बेतालघाट | 03-12-1999 | जांख | जांख | 0.00 | 11.28 | 11.28 | 510149 |
| 131 | भूमि संरक्षण वन प्रभाग, नैनीताल | रामगढ़ | सौनगांव | नैनीताल-51 | नैनीताल | बेतालघाट | 27-04-1934 | सौनगांव | सौनगांव | 0.00 | 22.87 | 22.87 | 510131 |
| 159 | भूमि संरक्षण वन प्रभाग, नैनीताल | रामगढ़ | सोनगाँव | नैनीताल-51 | कोश्यों कुटीली | भीमताल | 27-01-2000 | सोनगाँव | सोनगाँव | 0.00 | 48.17 | 48.17 | 510159 |
| 166 | भूमि संरक्षण वन प्रभाग, नैनीताल | रामगढ़ | कहलक्यूरा | नैनीताल-51 | नैनीताल | भीमताल | 27-04-1957 | कहलक्यूरा | वर्तमान में भवाली नगरपालिका | 0.00 | 4.60 | 4.60 | 510166 |
| 105 | भूमि संरक्षण वन प्रभाग, नैनीताल | रामगढ़ | डहरा | नैनीताल-51 | नैनीताल | भीमताल | 01-02-2012 | डहरा | डहरा | 288.84 | 0.00 | 288.84 | 510105 |
| 106 | भूमि संरक्षण वन प्रभाग, नैनीताल | रामगढ़ | सिलौटीपंत | नैनीताल-51 | नैनीताल | भीमताल | 05-06-1956 | सिलौटीपंत | सिलौटीपंत | 0.00 | 48.56 | 48.56 | 510106 |
| 107 | भूमि संरक्षण वन प्रभाग, नैनीताल | रामगढ़ | थपलियामहरागांव | नैनीताल-51 | नैनीताल | भीमताल | 14-07-1956 | थपलियामहरागांव | थपलियामहरागांव | 353.15 | 26.85 | 380.00 | 510107 |
| 108 | भूमि संरक्षण वन प्रभाग, नैनीताल | रामगढ़ | जन्तवालगांव | नैनीताल-51 | नैनीताल | भीमताल | 09-12-1959 | जन्तवालगांव | जन्तवालगांव | 248.88 | 0.00 | 248.88 | 510108 |
| 122 | भूमि संरक्षण वन प्रभाग, नैनीताल | रामगढ़ | सागुड़ीगांव | नैनीताल-51 | नैनीताल | भीमताल | 05-05-1936 | सागुड़ीगांव | सागुड़ीगांव | 0.00 | 22.34 | 22.34 | 510122 |
| 123 | भूमि संरक्षण वन प्रभाग, नैनीताल | रामगढ़ | जंगलियागांव | नैनीताल-51 | नैनीताल | भीमताल | 01-01-1956 | जंगलियागांव | जंगलियागांव | 339.60 | 0.00 | 339.60 | 510123 |
| 126 | भूमि संरक्षण वन प्रभाग, नैनीताल | रामगढ़ | खडकी | नैनीताल-51 | नैनीताल | भीमताल | 22-03-1999 | खडकी | चनौती | 12.36 | 0.00 | 12.36 | 510126 |
| 127 | भूमि संरक्षण वन प्रभाग, नैनीताल | रामगढ़ | खैरालापंत | नैनीताल-51 | नैनीताल | भीमताल | 20-03-1999 | खैरालापंत | खैरालापण्डे | 0.00 | 6.86 | 6.86 | 510127 |
| 151 | भूमि संरक्षण वन प्रभाग, नैनीताल | रामगढ़ | बोहरागांव | नैनीताल-51 | नैनीताल | भीमताल | 16-06-1999 | बोहरागांव | वर्तमान में भीमताल नगर पंचायत | 0.00 | 1.99 | 1.99 | 510151 |
| 152 | भूमि संरक्षण वन प्रभाग, नैनीताल | रामगढ़ | भक्त्यूड़ा | नैनीताल-51 | नैनीताल | भीमताल | 18-01-1999 | भक्त्यूड़ा | भक्त्यूड़ा | 0.00 | 23.04 | 23.04 | 510152 |
| 153 | भूमि संरक्षण वन प्रभाग, नैनीताल | रामगढ़ | महरागाँव | नैनीताल-51 | नैनीताल | भीमताल | 09-02-1999 | महरागाँव | महरागाँव | 0.00 | 3.51 | 3.51 | 510153 |
| 154 | भूमि संरक्षण वन प्रभाग, नैनीताल | रामगढ़ | जूनस्टेट | नैनीताल-51 | नैनीताल | भीमताल | 26-11-1956 | जूनस्टेट | भक्त्यूड़ा | 0.00 | 165.01 | 165.01 | 510154 |
| 155 | भूमि संरक्षण वन प्रभाग, नैनीताल | रामगढ़ | हरिनगर जंगलियागांव | नैनीताल-51 | नैनीताल | भीमताल | 17-07-1999 | हरिनगर जंगलियागांव | हरिनगर जंगलियागांव | 0.00 | 2.06 | 2.06 | 510155 |
| 156 | भूमि संरक्षण वन प्रभाग, नैनीताल | रामगढ़ | सलड़ी | नैनीताल-51 | नैनीताल | भीमताल | 23-09-1978 | सलड़ी | सलड़ी | 184.00 | 0.00 | 184.00 | 510156 |
| 157 | भूमि संरक्षण वन प्रभाग, नैनीताल | रामगढ़ | सूर्यागाँव | नैनीताल-51 | नैनीताल | भीमताल | 20-05-1933 | सूर्यागाँव | सूर्यागाँव | 344.79 | 0.00 | 344.79 | 510157 |
| 158 | भूमि संरक्षण वन प्रभाग, नैनीताल | रामगढ़ | खिरौलापाण्डे | नैनीताल-51 | नैनीताल | भीमताल | 27-01-1932 | खिरौलापाण्डे | खिरौलापाण्डे | 0.00 | 17.14 | 17.14 | 510158 |
| 160 | भूमि संरक्षण वन प्रभाग, नैनीताल | रामगढ़ | दुगसिल तल्ला | नैनीताल-51 | नैनीताल | भीमताल | 15-06-1957 | दुगसिल तल्ला | दुगसिल | 0.00 | 17.81 | 17.81 | 510160 |
| 161 | भूमि संरक्षण वन प्रभाग, नैनीताल | रामगढ़ | नगारीगाँव | नैनीताल-51 | नैनीताल | भीमताल | 13-12-1952 | नगारीगाँव | नगारीगाँव | 0.00 | 2.90 | 2.90 | 510161 |
| 90 | भूमि संरक्षण वन प्रभाग, नैनीताल | रामगढ़ | गौणा | नैनीताल-51 | कोश्यों कुटीली | रामगढ़ | 24-12-1999 | गौणा | जौरासी | 0.00 | 27.84 | 27.84 | 510090 |
| 168 | भूमि संरक्षण वन प्रभाग, नैनीताल | रामगढ़ | काण्डा | नैनीताल-51 | नैनीताल | रामगढ़ | 24-07-2000 | काण्डा | झुतिया | 0.00 | 1.42 | 1.42 | 510168 |
| 91 | भूमि संरक्षण वन प्रभाग, नैनीताल | रामगढ़ | जौरासी | नैनीताल-51 | कोश्यों कुटीली | रामगढ़ | 06-12-1999 | जौरासी | जौरासी | 0.00 | 35.00 | 35.00 | 510091 |
| 115 | भूमि संरक्षण वन प्रभाग, नैनीताल | रामगढ़ | हली | नैनीताल-51 | कोश्यों कुटीली | रामगढ़ | 14-11-1997 | हली | हली | 0.00 | 9.13 | 9.13 | 510115 |
| 119 | भूमि संरक्षण वन प्रभाग, नैनीताल | रामगढ़ | मनसाँ | नैनीताल-51 | कोश्यों कुटीली | रामगढ़ | 11-12-1999 | मनसाँ | मनसाँ | 0.00 | 11.23 | 11.23 | 510119 |
| 150 | भूमि संरक्षण वन प्रभाग, नैनीताल | रामगढ़ | भदयून | नैनीताल-51 | कोश्यों कुटीली | रामगढ़ | 11-04-1999 | भदयून | मनसाँ | 0.00 | 17.73 | 17.73 | 510150 |
| 92 | भूमि संरक्षण वन प्रभाग, नैनीताल | रामगढ़ | जोगीमाण्डे | नैनीताल-51 | कोश्यों कुटीली | रामगढ़ | 15-11-1999 | जोगीमाण्डे | मनसाँ | 0.00 | 16.72 | 16.72 | 510092 |
| 93 | भूमि संरक्षण वन प्रभाग, नैनीताल | रामगढ़ | जोगानौली | नैनीताल-51 | कोश्यों कुटीली | रामगढ़ | 07-03-1998 | जोगानौली | मनसाँ | 0.00 | 19.09 | 19.09 | 510093 |
| 109 | भूमि संरक्षण वन प्रभाग, नैनीताल | रामगढ़ | गंगरकोट | नैनीताल-51 | कोश्यों कुटीली | रामगढ़ | 30-02-1998 | गंगरकोट | गंगरकोट | 0.00 | 22.01 | 22.01 | 510109 |

| क्रम संख्या | वन प्रभाग का नाम | राजि का नाम | वन पंचायत का नाम | जनपद का नाम व राष्ट्रीय कोड | तहसील का नाम | विकासखण्ड का नाम | वन पंचायत का गठन वर्ष | राजस्व ग्राम का नाम | ग्राम पंचायत का नाम | वन पंचायत का क्षेत्रफल (हेक्टेयर में) | | | वन पंचायत कोड |
|-------------|---------------------------------|-------------|---------------------|-----------------------------|----------------|------------------|-----------------------|---------------------|-----------------------------|---------------------------------------|----------|---------------|---------------|
| | | | | | | | | | | आरक्षित वन | सिविल वन | कुल क्षेत्रफल | |
| 1 | 2 | 3 | 4 | 5 | 6 | 7 | 8 | 9 | 10 | 11 | 12 | 13 | 14 |
| 162 | भूमि संरक्षण वन प्रभाग, नैनीताल | रामगढ़ | डीना | नैनीताल-51 | कोश्याँ कुटीली | रामगढ़ | 12-05-1999 | डीना | गगरकोट | 0.00 | 11.94 | 11.94 | 510162 |
| 163 | भूमि संरक्षण वन प्रभाग, नैनीताल | रामगढ़ | छियोड़ी | नैनीताल-51 | कोश्याँ कुटीली | रामगढ़ | 16-06-1999 | छियोड़ी | छियोड़ी | 0.00 | 38.01 | 38.01 | 510163 |
| 164 | भूमि संरक्षण वन प्रभाग, नैनीताल | रामगढ़ | कफलाड़ | नैनीताल-51 | कोश्याँ कुटीली | रामगढ़ | 12-05-1999 | कफलाड़ | मनर्सा | 0.00 | 10.74 | 10.74 | 510164 |
| 169 | भूमि संरक्षण वन प्रभाग, नैनीताल | रामगढ़ | मुगरौ | नैनीताल-51 | कोश्याँ कुटीली | रामगढ़ | 22-08-1999 | मुगरौ | मुगरौ | 0.00 | 4.24 | 4.24 | 510169 |
| 171 | भूमि संरक्षण वन प्रभाग, नैनीताल | रामगढ़ | क्वारब | नैनीताल-51 | कोश्याँ कुटीली | रामगढ़ | 07-02-1971 | क्वारब | क्वारब | 0.00 | 11.00 | 11.00 | 510171 |
| 172 | भूमि संरक्षण वन प्रभाग, नैनीताल | रामगढ़ | बेडुली | नैनीताल-51 | कोश्याँ कुटीली | रामगढ़ | 22-05-1999 | बेडुली | मनर्सा | 0.00 | 54.29 | 54.29 | 510172 |
| 173 | भूमि संरक्षण वन प्रभाग, नैनीताल | रामगढ़ | डुगरो | नैनीताल-51 | कोश्याँ कुटीली | रामगढ़ | 21-01-1999 | डुगरो | डुगरो | 0.00 | 1.65 | 1.65 | 510173 |
| 174 | भूमि संरक्षण वन प्रभाग, नैनीताल | रामगढ़ | सिरसा | नैनीताल-51 | कोश्याँ कुटीली | रामगढ़ | 09-04-1960 | सिरसा | सिरसा | 0.00 | 23.00 | 23.00 | 510174 |
| 165 | भूमि संरक्षण वन प्रभाग, नैनीताल | रामगढ़ | श्यामखेत / कुलौटी | नैनीताल-51 | नैनीताल | रामगढ़ | 10-06-1946 | श्यामखेत / कुलौटी | वर्तमान में भवाली नगरपालिका | 0.00 | 9.01 | 9.01 | 510165 |
| 167 | भूमि संरक्षण वन प्रभाग, नैनीताल | रामगढ़ | बसगांव | नैनीताल-51 | नैनीताल | रामगढ़ | 20-12-1998 | बसगांव | बसगांव | 0.00 | 49.45 | 49.45 | 510167 |
| 170 | भूमि संरक्षण वन प्रभाग, नैनीताल | रामगढ़ | झूतिया | नैनीताल-51 | नैनीताल | रामगढ़ | 26-11-1999 | झूतिया | झूतिया | 0.00 | 6.53 | 6.53 | 510170 |
| 175 | भूमि संरक्षण वन प्रभाग, नैनीताल | रामगढ़ | सैणकुटोली | नैनीताल-51 | नैनीताल | रामगढ़ | 06-12-1999 | सैणकुटोली | ध्वेली | 0.00 | 4.94 | 4.94 | 510175 |
| 60 | भूमि संरक्षण वन प्रभाग, नैनीताल | चोगढ़ | घुघुखान | नैनीताल-51 | नैनीताल | कोटाबाग | 12-10-1999 | घुघुखान | घुघु सिगडी | 0.00 | 26.70 | 26.70 | 510060 |
| 79 | भूमि संरक्षण वन प्रभाग, नैनीताल | चोगढ़ | सौंड | नैनीताल-51 | नैनीताल | कोटाबाग | 10-12-1999 | सौंड | सौंड | 0.00 | 124.98 | 124.98 | 510079 |
| 83 | भूमि संरक्षण वन प्रभाग, नैनीताल | चोगढ़ | तल्ला बगड़ | नैनीताल-51 | नैनीताल | कोटाबाग | 08-12-1999 | तल्ला बगड़ | तल्ला | 0.00 | 39.94 | 39.94 | 510083 |
| 40 | भूमि संरक्षण वन प्रभाग, नैनीताल | चोगढ़ | पनियाबोर | नैनीताल-51 | नैनीताल | भीमताल | 18-11-1998 | पनियाबोर | पनियाबोर | 0.00 | 17.63 | 17.63 | 510040 |
| 41 | भूमि संरक्षण वन प्रभाग, नैनीताल | चोगढ़ | हैडाखान (मुरकुडिया) | नैनीताल-51 | नैनीताल | भीमताल | 26-02-1953 | हैडाखान (मुरकुडिया) | हैडाखान (मुरकुडिया) | 0.00 | 16.86 | 16.86 | 510041 |
| 42 | भूमि संरक्षण वन प्रभाग, नैनीताल | चोगढ़ | गजार | नैनीताल-51 | नैनीताल | भीमताल | 15-08-1999 | गजार | स्यूडा | 0.00 | 6.52 | 6.52 | 510042 |
| 43 | भूमि संरक्षण वन प्रभाग, नैनीताल | चोगढ़ | औषाड वन्यू | नैनीताल-51 | नैनीताल | भीमताल | 05-08-1999 | औषाड वन्यू | स्यूडा | 0.00 | 36.10 | 36.10 | 510043 |
| 44 | भूमि संरक्षण वन प्रभाग, नैनीताल | चोगढ़ | ओखलदूगां | नैनीताल-51 | नैनीताल | भीमताल | 17-03-1954 | ओखलदूगां | ओखलदूगां | 0.00 | 49.01 | 49.01 | 510044 |
| 45 | भूमि संरक्षण वन प्रभाग, नैनीताल | चोगढ़ | गनराड | नैनीताल-51 | नैनीताल | भीमताल | 20-03-1999 | गनराड | ओखलदूगां | 0.00 | 5.15 | 5.15 | 510045 |
| 46 | भूमि संरक्षण वन प्रभाग, नैनीताल | चोगढ़ | गुमालगांव | नैनीताल-51 | नैनीताल | भीमताल | 13-10-1998 | गुमालगांव | गुमालगांव | 0.00 | 15.80 | 15.80 | 510046 |
| 47 | भूमि संरक्षण वन प्रभाग, नैनीताल | चोगढ़ | पनियामेहता | नैनीताल-51 | नैनीताल | भीमताल | 17-03-1954 | पनियामेहता | पनियामेहता | 0.00 | 62.71 | 62.71 | 510047 |
| 48 | भूमि संरक्षण वन प्रभाग, नैनीताल | चोगढ़ | ढुंगसुरा (ढुंगशिला) | नैनीताल-51 | नैनीताल | भीमताल | 18-11-1998 | ढुंगसुरा (ढुंगशिला) | ओखलदूगां | 0.00 | 5.38 | 5.38 | 510048 |
| 49 | भूमि संरक्षण वन प्रभाग, नैनीताल | चोगढ़ | मुसिली | नैनीताल-51 | नैनीताल | भीमताल | 20-08-1999 | मुसिली | स्यूडा | 0.00 | 16.72 | 16.72 | 510049 |
| 50 | भूमि संरक्षण वन प्रभाग, नैनीताल | चोगढ़ | सिरोडी | नैनीताल-51 | नैनीताल | भीमताल | 18-11-1998 | सिरोडी | ओखलदूगां | 0.00 | 41.20 | 41.20 | 510050 |
| 51 | भूमि संरक्षण वन प्रभाग, नैनीताल | चोगढ़ | बडैत मल्ला | नैनीताल-51 | नैनीताल | भीमताल | 12-12-1999 | बडैत मल्ला | बडैत | 0.00 | 2.76 | 2.76 | 510051 |
| 53 | भूमि संरक्षण वन प्रभाग, नैनीताल | चोगढ़ | बडैत तल्ला | नैनीताल-51 | नैनीताल | भीमताल | 22-12-1999 | बडैत तल्ला | बडैत | 0.00 | 6.82 | 6.82 | 510053 |
| 54 | भूमि संरक्षण वन प्रभाग, नैनीताल | चोगढ़ | उडुवां | नैनीताल-51 | नैनीताल | भीमताल | 05-12-1964 | उडुवां | उडुवा | 0.00 | 62.73 | 62.73 | 510054 |
| 55 | भूमि संरक्षण वन प्रभाग, नैनीताल | चोगढ़ | खमारी | नैनीताल-51 | नैनीताल | भीमताल | 18-11-1998 | खमारी | खमारी | 0.00 | 22.85 | 22.85 | 510055 |
| 56 | भूमि संरक्षण वन प्रभाग, नैनीताल | चोगढ़ | तिलवाडी | नैनीताल-51 | नैनीताल | भीमताल | 21-03-1999 | तिलवाडी | हैडाखान | 0.00 | 23.50 | 23.50 | 510056 |
| 57 | भूमि संरक्षण वन प्रभाग, नैनीताल | चोगढ़ | पिनरौं | नैनीताल-51 | नैनीताल | भीमताल | 04-12-1949 | पिनरौं | पिनरौं | 240.08 | 110.72 | 350.80 | 510057 |

| क्रम संख्या | वन प्रभाग का नाम | राजि का नाम | वन पंचायत का नाम | जनपद का नाम व राष्ट्रीय कोड | तहसील का नाम | विकासखण्ड का नाम | वन पंचायत का गठन वर्ष | राजस्व ग्राम का नाम | ग्राम पंचायत का नाम | वन पंचायत का क्षेत्रफल (हेक्टेयर में) | | | वन पंचायत कोड |
|-------------|---------------------------------|-------------|--------------------|-----------------------------|--------------|------------------|-----------------------|---------------------|---------------------|---------------------------------------|----------|---------------|---------------|
| | | | | | | | | | | आरक्षित वन | सिविल वन | कुल क्षेत्रफल | |
| 1 | 2 | 3 | 4 | 5 | 6 | 7 | 8 | 9 | 10 | 11 | 12 | 13 | 14 |
| 58 | भूमि संरक्षण वन प्रभाग, नैनीताल | चोगढ़ | र्यूडा | नैनीताल-51 | नैनीताल | भीमताल | 15-08-1999 | र्यूडा | र्यूडा | 0.00 | 25.43 | 25.43 | 510058 |
| 59 | भूमि संरक्षण वन प्रभाग, नैनीताल | चोगढ़ | बानना | नैनीताल-51 | नैनीताल | भीमताल | 31-12-1949 | बानना | बानना | 104.41 | 0.00 | 104.41 | 510059 |
| 61 | भूमि संरक्षण वन प्रभाग, नैनीताल | चोगढ़ | फगुनियाखेत | नैनीताल-51 | नैनीताल | भीमताल | 23-01-1999 | फगुनियाखेत | बजून भेला | 0.00 | 6.62 | 6.62 | 510061 |
| 62 | भूमि संरक्षण वन प्रभाग, नैनीताल | चोगढ़ | ग्वाल बजून | नैनीताल-51 | नैनीताल | भीमताल | 23-01-1999 | ग्वाल बजून | बजून भेला | 0.00 | 5.88 | 5.88 | 510062 |
| 63 | भूमि संरक्षण वन प्रभाग, नैनीताल | चोगढ़ | रौखड़ | नैनीताल-51 | नैनीताल | भीमताल | 28-12-1962 | रौखड़ | रौखड़ | 0.00 | 17.00 | 17.00 | 510063 |
| 64 | भूमि संरक्षण वन प्रभाग, नैनीताल | चोगढ़ | रौसिल | नैनीताल-51 | नैनीताल | भीमताल | 16-08-1999 | रौसिल | रौसिल | 0.00 | 43.53 | 43.53 | 510064 |
| 65 | भूमि संरक्षण वन प्रभाग, नैनीताल | चोगढ़ | पसौली | नैनीताल-51 | नैनीताल | भीमताल | 17-11-1998 | पसौली | पसौली | 0.00 | 13.21 | 13.21 | 510065 |
| 66 | भूमि संरक्षण वन प्रभाग, नैनीताल | चोगढ़ | चोपड़ा | नैनीताल-51 | नैनीताल | भीमताल | 31-11-1962 | चोपड़ा | चोपड़ा | 0.00 | 34.40 | 34.40 | 510066 |
| 67 | भूमि संरक्षण वन प्रभाग, नैनीताल | चोगढ़ | मोरा दोगड़ा डोलमार | नैनीताल-51 | नैनीताल | भीमताल | 18-05-1954 | मोरा दोगड़ा डोलमार | मोरा-दोगड़ा | 0.00 | 91.05 | 91.05 | 510067 |
| 68 | भूमि संरक्षण वन प्रभाग, नैनीताल | चोगढ़ | अमृतपुर | नैनीताल-51 | नैनीताल | भीमताल | 06-02-1951 | अमृतपुर | अमृतपुर | 28.00 | 0.00 | 28.00 | 510068 |
| 69 | भूमि संरक्षण वन प्रभाग, नैनीताल | चोगढ़ | अमियां | नैनीताल-51 | नैनीताल | भीमताल | 13-12-1999 | अमियां | अमियां | 0.00 | 14.18 | 14.18 | 510069 |
| 70 | भूमि संरक्षण वन प्रभाग, नैनीताल | चोगढ़ | रानीबाग | नैनीताल-51 | नैनीताल | भीमताल | 06-02-1961 | रानीबाग | रानीबाग | 0.00 | 8.90 | 8.90 | 510070 |
| 71 | भूमि संरक्षण वन प्रभाग, नैनीताल | चोगढ़ | भेला | नैनीताल-51 | नैनीताल | भीमताल | 15-8-1999 | भेला | मंगोली | 0.00 | 4.11 | 4.11 | 510071 |
| 72 | भूमि संरक्षण वन प्रभाग, नैनीताल | चोगढ़ | नलनी | नैनीताल-51 | नैनीताल | भीमताल | 15-09-1999 | नलनी | नलनी | 0.00 | 7.87 | 7.87 | 510072 |
| 73 | भूमि संरक्षण वन प्रभाग, नैनीताल | चोगढ़ | जलालगांव | नैनीताल-51 | नैनीताल | भीमताल | 15-12-1999 | जलालगांव | जलालगांव | 0.00 | 16.46 | 16.46 | 510073 |
| 74 | भूमि संरक्षण वन प्रभाग, नैनीताल | चोगढ़ | बोहरागांव | नैनीताल-51 | नैनीताल | भीमताल | 19-02-1977 | बोहरागांव | बोहरागांव | 0.00 | 6.07 | 6.07 | 510074 |
| 75 | भूमि संरक्षण वन प्रभाग, नैनीताल | चोगढ़ | लौचुसानी | नैनीताल-51 | नैनीताल | भीमताल | 25-11-1999 | लौचुसानी | नाईसिला | 0.00 | 7.43 | 7.43 | 510075 |
| 76 | भूमि संरक्षण वन प्रभाग, नैनीताल | चोगढ़ | खुर्पाताल | नैनीताल-51 | नैनीताल | भीमताल | 07-12-1997 | खुर्पाताल | कुरपाखा | 0.00 | 4.37 | 4.37 | 510076 |
| 77 | भूमि संरक्षण वन प्रभाग, नैनीताल | चोगढ़ | रूसी | नैनीताल-51 | नैनीताल | भीमताल | 12-90-1978 | रूसी | बेलुवाखान | 0.00 | 78.91 | 78.91 | 510077 |
| 78 | भूमि संरक्षण वन प्रभाग, नैनीताल | चोगढ़ | भौर्षा | नैनीताल-51 | नैनीताल | भीमताल | 24-11-1953 | भौर्षा | भौर्षा | 148.98 | 176.62 | 325.60 | 510078 |
| 80 | भूमि संरक्षण वन प्रभाग, नैनीताल | चोगढ़ | सौनखमारी | नैनीताल-51 | नैनीताल | भीमताल | 03-01-1954 | सौनखमारी | अधौडा | 0.00 | 45.32 | 45.32 | 510080 |
| 81 | भूमि संरक्षण वन प्रभाग, नैनीताल | चोगढ़ | पस्तोला | नैनीताल-51 | नैनीताल | भीमताल | 26-12-1949 | पस्तोला | पस्तोला | 67.74 | 25.34 | 93.08 | 510081 |
| 82 | भूमि संरक्षण वन प्रभाग, नैनीताल | चोगढ़ | अधौडा | नैनीताल-51 | नैनीताल | भीमताल | 09-12-1999 | अधौडा | अधौडा | 0.00 | 9.16 | 9.16 | 510082 |
| 84 | भूमि संरक्षण वन प्रभाग, नैनीताल | चोगढ़ | घटगढ़ | नैनीताल-51 | नैनीताल | भीमताल | 18-05-1961 | घटगढ़ | नलनी | 0.00 | 24.28 | 24.28 | 510084 |
| 85 | भूमि संरक्षण वन प्रभाग, नैनीताल | चोगढ़ | थापला | नैनीताल-51 | नैनीताल | भीमताल | 15-12-1990 | थापला | थापला | 0.00 | 6.22 | 6.22 | 510085 |
| 86 | भूमि संरक्षण वन प्रभाग, नैनीताल | चोगढ़ | नाईसेला | नैनीताल-51 | नैनीताल | भीमताल | 07-11-1964 | नाईसेला | नाईसिला | 0.00 | 15.38 | 15.38 | 510086 |
| 52 | भूमि संरक्षण वन प्रभाग, नैनीताल | चोगढ़ | पटरानी | नैनीताल-51 | खनस्पूँ | ओखलकाण्डा | 01-03-1999 | पटरानी | पटरानी | 54.72 | 0.00 | 54.72 | 510052 |
| 219 | भूमि संरक्षण वन प्रभाग, नैनीताल | ओखलकांडा | कालागड़ी | नैनीताल-51 | धारी | धारी | 11-03-1999 | कालागड़ी | कालागड़ी | 0.37 | 1.00 | 1.37 | 510219 |
| 236 | भूमि संरक्षण वन प्रभाग, नैनीताल | ओखलकांडा | बबियाड़ | नैनीताल-51 | धारी | धारी | 21-11-1947 | बबियाड़ | बबियाड़ | 205.20 | 110.92 | 316.12 | 510236 |
| 256 | भूमि संरक्षण वन प्रभाग, नैनीताल | ओखलकांडा | अम्दो | नैनीताल-51 | धारी | धारी | 09-03-1999 | अम्दो | अम्दो | 5.00 | 35.02 | 40.02 | 510256 |
| 177 | भूमि संरक्षण वन प्रभाग, नैनीताल | ओखलकांडा | बरमधार | नैनीताल-51 | धारी | ओखलकाण्डा | 27-06-1960 | बरमधार | बरमधार | 0.00 | 28.00 | 28.00 | 510177 |
| 178 | भूमि संरक्षण वन प्रभाग, नैनीताल | ओखलकांडा | सोड़े | नैनीताल-51 | धारी | ओखलकाण्डा | 01-01-1999 | सोड़े | कोटली | 0.00 | 2.00 | 2.00 | 510178 |
| 207 | भूमि संरक्षण वन प्रभाग, नैनीताल | ओखलकांडा | पोखरी | नैनीताल-51 | धारी | ओखलकाण्डा | 05-09-1947 | पोखरी | सुवाकोटपोखरी | 192.00 | 0.00 | 192.00 | 510207 |

| क्रम संख्या | वन प्रभाग का नाम | राजि का नाम | वन पंचायत का नाम | जनपद का नाम व राष्ट्रीय कोड | तहसील का नाम | विकासखण्ड का नाम | वन पंचायत का गठन वर्ष | राजस्व ग्राम का नाम | ग्राम पंचायत का नाम | वन पंचायत का क्षेत्रफल (हेक्टेयर में) | | | वन पंचायत कोड |
|-------------|---------------------------------|-------------|----------------------|-----------------------------|--------------|------------------|-----------------------|----------------------|---------------------|---------------------------------------|----------|---------------|---------------|
| | | | | | | | | | | आरक्षित वन | सिविल वन | कुल क्षेत्रफल | |
| 1 | 2 | 3 | 4 | 5 | 6 | 7 | 8 | 9 | 10 | 11 | 12 | 13 | 14 |
| 208 | भूमि संरक्षण वन प्रभाग, नैनीताल | ओखलकांडा | पुटगांव | नैनीताल-51 | धारी | ओखलकाण्डा | 05-09-1947 | पुटगांव | पुटगांव | 171.00 | 0.00 | 171.00 | 510208 |
| 213 | भूमि संरक्षण वन प्रभाग, नैनीताल | ओखलकांडा | कचलाकोट | नैनीताल-51 | धारी | ओखलकाण्डा | 22-01-1999 | कचलाकोट | कचलाकोट | 0.00 | 7.28 | 7.28 | 510213 |
| 214 | भूमि संरक्षण वन प्रभाग, नैनीताल | ओखलकांडा | दिगोली | नैनीताल-51 | धारी | ओखलकाण्डा | 09-03-1999 | दिगोली | दिगोली | 0.00 | 1.82 | 1.82 | 510214 |
| 215 | भूमि संरक्षण वन प्रभाग, नैनीताल | ओखलकांडा | भुमका | नैनीताल-51 | धारी | ओखलकाण्डा | 01-04-1964 | भुमका | भुमका | 0.00 | 18.00 | 18.00 | 510215 |
| 225 | भूमि संरक्षण वन प्रभाग, नैनीताल | ओखलकांडा | नरतोला | नैनीताल-51 | धारी | ओखलकाण्डा | 20-05-1956 | नरतोला | पतलिया | 104.80 | 0.00 | 104.80 | 510225 |
| 226 | भूमि संरक्षण वन प्रभाग, नैनीताल | ओखलकांडा | खुजेटी | नैनीताल-51 | धारी | ओखलकाण्डा | 22-06-1961 | पन्तोली | खुजेटी | 0.00 | 90.00 | 90.00 | 510226 |
| 227 | भूमि संरक्षण वन प्रभाग, नैनीताल | ओखलकांडा | लिगुरानी | नैनीताल-51 | धारी | ओखलकाण्डा | 16-08-1956 | लिगुरानी | लिगुरानी | 102.40 | 92.60 | 195.00 | 510227 |
| 228 | भूमि संरक्षण वन प्रभाग, नैनीताल | ओखलकांडा | मैतोली (महतोली) | नैनीताल-51 | धारी | ओखलकाण्डा | 15-02-1949 | मैतोली | मैतोली | 137.20 | 73.80 | 211.00 | 510228 |
| 229 | भूमि संरक्षण वन प्रभाग, नैनीताल | ओखलकांडा | पन्तोली | नैनीताल-51 | धारी | ओखलकाण्डा | 21-02-1962 | पन्तोली | पन्तोली | 0.00 | 73.00 | 73.00 | 510229 |
| 230 | भूमि संरक्षण वन प्रभाग, नैनीताल | ओखलकांडा | कोटला | नैनीताल-51 | धारी | ओखलकाण्डा | 01-04-1964 | कोटला | कोटला | 0.00 | 50.00 | 50.00 | 510230 |
| 231 | भूमि संरक्षण वन प्रभाग, नैनीताल | ओखलकांडा | भौनरा | नैनीताल-51 | धारी | ओखलकाण्डा | 22-02-1962 | भौनरा | भौनरा | 0.00 | 26.00 | 26.00 | 510231 |
| 232 | भूमि संरक्षण वन प्रभाग, नैनीताल | ओखलकांडा | सूनी | नैनीताल-51 | धारी | ओखलकाण्डा | 22-02-1963 | सूनी | सूनी | 0.00 | 60.00 | 60.00 | 510232 |
| 233 | भूमि संरक्षण वन प्रभाग, नैनीताल | ओखलकांडा | उडियारी / नाई | नैनीताल-51 | धारी | ओखलकाण्डा | 18-08-1953 | उडियारी / नाई | बरमथार | 0.00 | 10.00 | 10.00 | 510233 |
| 234 | भूमि संरक्षण वन प्रभाग, नैनीताल | ओखलकांडा | कटना | नैनीताल-51 | धारी | ओखलकाण्डा | 27-11-1963 | कटना | कटना | 0.00 | 12.00 | 12.00 | 510234 |
| 237 | भूमि संरक्षण वन प्रभाग, नैनीताल | ओखलकांडा | चकदलाड | नैनीताल-51 | धारी | ओखलकाण्डा | 01-01-1999 | चकदलाड | चकदलाड | 0.00 | 2.98 | 2.98 | 510237 |
| 238 | भूमि संरक्षण वन प्रभाग, नैनीताल | ओखलकांडा | भेटा | नैनीताल-51 | धारी | ओखलकाण्डा | 02-05-1963 | भेटा | पजैना | 0.00 | 28.00 | 28.00 | 510238 |
| 239 | भूमि संरक्षण वन प्रभाग, नैनीताल | ओखलकांडा | धैना | नैनीताल-51 | धारी | ओखलकाण्डा | 31-08-1961 | धैना | धैना | 0.00 | 128.00 | 128.00 | 510239 |
| 240 | भूमि संरक्षण वन प्रभाग, नैनीताल | ओखलकांडा | डनसिली | नैनीताल-51 | धारी | ओखलकाण्डा | 28-06-1959 | डनसिली | ढोलीगांव | 0.00 | 92.00 | 92.00 | 510240 |
| 241 | भूमि संरक्षण वन प्रभाग, नैनीताल | ओखलकांडा | भेटीदियारखोली | नैनीताल-51 | धारी | ओखलकाण्डा | 12-04-1962 | भेटीदियारखोली | सिमलकन्या | 0.00 | 41.00 | 41.00 | 510241 |
| 242 | भूमि संरक्षण वन प्रभाग, नैनीताल | ओखलकांडा | सुनकोट | नैनीताल-51 | धारी | ओखलकाण्डा | 25-05-1963 | सुनकोट | सुनकोट | 0.00 | 22.00 | 22.00 | 510242 |
| 243 | भूमि संरक्षण वन प्रभाग, नैनीताल | ओखलकांडा | गुरनागूट | नैनीताल-51 | धारी | ओखलकाण्डा | 27-02-1999 | गुरनागूट | गुरनागूट | 0.00 | 119.61 | 119.61 | 510243 |
| 244 | भूमि संरक्षण वन प्रभाग, नैनीताल | ओखलकांडा | ककुना | नैनीताल-51 | धारी | ओखलकाण्डा | 08-03-1999 | ककुना | ककुना | 0.00 | 5.92 | 5.92 | 510244 |
| 245 | भूमि संरक्षण वन प्रभाग, नैनीताल | ओखलकांडा | कुलौन | नैनीताल-51 | धारी | ओखलकाण्डा | 21-06-1959 | कुलौन | कुलौन | 0.00 | 100.00 | 100.00 | 510245 |
| 246 | भूमि संरक्षण वन प्रभाग, नैनीताल | ओखलकांडा | तिलवान | नैनीताल-51 | धारी | ओखलकाण्डा | 31-08-1961 | तिलवान | तिलवान | 0.00 | 25.00 | 25.00 | 510246 |
| 247 | भूमि संरक्षण वन प्रभाग, नैनीताल | ओखलकांडा | डलौज | नैनीताल-51 | धारी | ओखलकाण्डा | 22-02-1963 | डलौज | डलौज | 0.00 | 16.80 | 16.80 | 510247 |
| 248 | भूमि संरक्षण वन प्रभाग, नैनीताल | ओखलकांडा | ढोलीगांव / कोटपाण्डे | नैनीताल-51 | धारी | ओखलकाण्डा | 25-06-1953 | ढोलीगांव / कोटपाण्डे | ढोलीगांव | 0.00 | 86.00 | 86.00 | 510248 |
| 249 | भूमि संरक्षण वन प्रभाग, नैनीताल | ओखलकांडा | रौतेलाकोट | नैनीताल-51 | धारी | ओखलकाण्डा | 14-06-1962 | जोश्यूडा | जोश्यूडा | 0.00 | 19.00 | 19.00 | 510249 |
| 250 | भूमि संरक्षण वन प्रभाग, नैनीताल | ओखलकांडा | कैड़ागांव | नैनीताल-51 | धारी | ओखलकाण्डा | 25-03-1963 | कैड़ागांव | कैड़ागांव | 0.00 | 113.00 | 113.00 | 510250 |
| 251 | भूमि संरक्षण वन प्रभाग, नैनीताल | ओखलकांडा | जानसेमलकन्या | नैनीताल-51 | धारी | ओखलकाण्डा | 12-04-1962 | जानसेमलकन्या | सेमलकन्या | 0.00 | 57.00 | 57.00 | 510251 |
| 252 | भूमि संरक्षण वन प्रभाग, नैनीताल | ओखलकांडा | बलना | नैनीताल-51 | धारी | ओखलकाण्डा | 08-04-1962 | बलना | बलना | 0.00 | 54.00 | 54.00 | 510252 |
| 253 | भूमि संरक्षण वन प्रभाग, नैनीताल | ओखलकांडा | तल्लाकांडा | नैनीताल-51 | धारी | ओखलकाण्डा | 18-04-1962 | तल्लाकांडा | तल्लाकांडा | 0.00 | 237.00 | 237.00 | 510253 |
| 254 | भूमि संरक्षण वन प्रभाग, नैनीताल | ओखलकांडा | मल्लाकांडा | नैनीताल-51 | धारी | ओखलकाण्डा | 30-03-1964 | मल्लाकांडा | मल्लाकांडा | 0.00 | 21.85 | 21.85 | 510254 |
| 255 | भूमि संरक्षण वन प्रभाग, नैनीताल | ओखलकांडा | पतलिया | नैनीताल-51 | धारी | ओखलकाण्डा | 22-06-1961 | पतलिया | पतलिया | 0.00 | 46.00 | 46.00 | 510255 |

| क्रम संख्या | वन प्रभाग का नाम | राजि का नाम | वन पंचायत का नाम | जनपद का नाम व राष्ट्रीय कोड | तहसील का नाम | विकासखण्ड का नाम | वन पंचायत का गठन वर्ष | राजस्व ग्राम का नाम | ग्राम पंचायत का नाम | वन पंचायत का क्षेत्रफल (हेक्टेयर में) | | | वन पंचायत कोड |
|-------------|---------------------------------|-------------|------------------|-----------------------------|--------------|------------------|-----------------------|---------------------|---------------------|---------------------------------------|----------|---------------|---------------|
| | | | | | | | | | | आरक्षित वन | सिविल वन | कुल क्षेत्रफल | |
| 1 | 2 | 3 | 4 | 5 | 6 | 7 | 8 | 9 | 10 | 11 | 12 | 13 | 14 |
| 260 | भूमि संरक्षण वन प्रभाग, नैनीताल | ओखलकांडा | वारी | नैनीताल-51 | धारी | ओखलकाण्डा | 01-04-1964 | वारी | वारी | 0.00 | 60.00 | 60.00 | 510260 |
| 262 | भूमि संरक्षण वन प्रभाग, नैनीताल | ओखलकांडा | सेलाखेत | नैनीताल-51 | धारी | ओखलकाण्डा | 25-05-1963 | सेलाखेत | सेलाखेत | 0.00 | 8.00 | 8.00 | 510262 |
| 263 | भूमि संरक्षण वन प्रभाग, नैनीताल | ओखलकांडा | बगौर | नैनीताल-51 | धारी | ओखलकाण्डा | 23.06.1997 | बगौर | बगौर | 0.00 | 24.56 | 24.56 | 510263 |
| 264 | भूमि संरक्षण वन प्रभाग, नैनीताल | ओखलकांडा | कफरौली | नैनीताल-51 | धारी | ओखलकाण्डा | 01.03.2004 | कफरौली | कफरौली | 0.00 | 12.94 | 12.94 | 510264 |
| 258 | भूमि संरक्षण वन प्रभाग, नैनीताल | ओखलकांडा | कटौजिया (अमजड) | नैनीताल-51 | खनस्वू | ओखलकाण्डा | 31-01-1958 | कटौजिया (अमजड) | कटौजिया (अमजड) | 0.00 | 56.00 | 56.00 | 510258 |
| 259 | भूमि संरक्षण वन प्रभाग, नैनीताल | ओखलकांडा | आम क्वौराला | नैनीताल-51 | खनस्वू | ओखलकाण्डा | 20-05-1963 | गलनी | आम क्वौराला | 136.00 | 0.00 | 136.00 | 510259 |
| 261 | भूमि संरक्षण वन प्रभाग, नैनीताल | ओखलकांडा | पदमपुर | नैनीताल-51 | खनस्वू | ओखलकाण्डा | 28-01-1958 | पदमपुर | पदमपुर | 186.00 | 0.00 | 186.00 | 510261 |
| 212 | भूमि संरक्षण वन प्रभाग, नैनीताल | ओखलकांडा | पजैना | नैनीताल-51 | धारी | ओखलकांडा | 30-03-1964 | पजैना | पजैना | 0.00 | 29.60 | 29.60 | 510212 |
| 235 | भूमि संरक्षण वन प्रभाग, नैनीताल | ओखलकांडा | क्वैदल थलाड़ी | नैनीताल-51 | धारी | ओखलकांडा | 12-09-1948 | क्वैदल थलाड़ी | थलाड़ी | 130.30 | 26.70 | 157.00 | 510235 |
| 176 | भूमि संरक्षण वन प्रभाग, नैनीताल | ओखलकांडा | रीखाकोट | नैनीताल-51 | खनस्वू | ओखलकांडा | 03-09-1947 | रीखाकोट | रीखाकोट | 0.00 | 134.00 | 134.00 | 510176 |
| 179 | भूमि संरक्षण वन प्रभाग, नैनीताल | ओखलकांडा | भदेठा | नैनीताल-51 | खनस्वू | ओखलकांडा | 14-11-1999 | भदेठा | भदेठा | 0.00 | 10.22 | 10.22 | 510179 |
| 180 | भूमि संरक्षण वन प्रभाग, नैनीताल | ओखलकांडा | पोखरी तल्ली | नैनीताल-51 | खनस्वू | ओखलकांडा | 14-06-1956 | पोखरी तल्ली | पोखरी मल्ली | 0.00 | 20.00 | 20.00 | 510180 |
| 181 | भूमि संरक्षण वन प्रभाग, नैनीताल | ओखलकांडा | पुटपुड़ी | नैनीताल-51 | खनस्वू | ओखलकांडा | 20-06-1956 | पुटपुड़ी | पुटपुड़ी | 0.00 | 18.00 | 18.00 | 510181 |
| 182 | भूमि संरक्षण वन प्रभाग, नैनीताल | ओखलकांडा | पैटाना | नैनीताल-51 | खनस्वू | ओखलकांडा | 29-06-1959 | पैटाना | पैटाना | 0.00 | 20.00 | 20.00 | 510182 |
| 183 | भूमि संरक्षण वन प्रभाग, नैनीताल | ओखलकांडा | बगौर | नैनीताल-51 | खनस्वू | ओखलकांडा | 07-01-1997 | बगौर | ओखलकांडा मल्ला | 0.00 | 11.65 | 11.65 | 510183 |
| 184 | भूमि संरक्षण वन प्रभाग, नैनीताल | ओखलकांडा | कोटली | नैनीताल-51 | खनस्वू | ओखलकांडा | 20-07-1947 | कोटली | कोटली | 0.00 | 19.00 | 19.00 | 510184 |
| 185 | भूमि संरक्षण वन प्रभाग, नैनीताल | ओखलकांडा | कोडार | नैनीताल-51 | खनस्वू | ओखलकांडा | 26-06-1960 | कोडार | कोडार | 0.00 | 25.00 | 25.00 | 510185 |
| 186 | भूमि संरक्षण वन प्रभाग, नैनीताल | ओखलकांडा | देवली | नैनीताल-51 | खनस्वू | ओखलकांडा | 27-06-1960 | देवली | देवली | 0.00 | 22.00 | 22.00 | 510186 |
| 187 | भूमि संरक्षण वन प्रभाग, नैनीताल | ओखलकांडा | झालकन्या | नैनीताल-51 | खनस्वू | ओखलकांडा | 22-08-1947 | झालकन्या | झालकन्या | 0.00 | 398.90 | 398.90 | 510187 |
| 188 | भूमि संरक्षण वन प्रभाग, नैनीताल | ओखलकांडा | तुषराड | नैनीताल-51 | खनस्वू | ओखलकांडा | 15-07-1977 | तुषराड | तुषराड | 0.00 | 42.00 | 42.00 | 510188 |
| 189 | भूमि संरक्षण वन प्रभाग, नैनीताल | ओखलकांडा | मल्लीपोखरी | नैनीताल-51 | खनस्वू | ओखलकांडा | 18-06-1956 | मल्लीपोखरी | मल्लीपोखरी | 0.00 | 24.00 | 24.00 | 510189 |
| 190 | भूमि संरक्षण वन प्रभाग, नैनीताल | ओखलकांडा | रमेला गॉव | नैनीताल-51 | खनस्वू | ओखलकांडा | 30-06-1961 | रमेला गॉव | पैटाना | 0.00 | 22.00 | 22.00 | 510190 |
| 191 | भूमि संरक्षण वन प्रभाग, नैनीताल | ओखलकांडा | टकुरा | नैनीताल-51 | खनस्वू | ओखलकांडा | 07-11-1997 | टकुरा | करायल | 0.00 | 7.68 | 7.68 | 510191 |
| 192 | भूमि संरक्षण वन प्रभाग, नैनीताल | ओखलकांडा | रैकुना | नैनीताल-51 | खनस्वू | ओखलकांडा | 30-07-1947 | रैकुना | रैकुना | 0.00 | 8.00 | 8.00 | 510192 |
| 193 | भूमि संरक्षण वन प्रभाग, नैनीताल | ओखलकांडा | जमराड़ी | नैनीताल-51 | खनस्वू | ओखलकांडा | 29-07-1947 | जमराड़ी | जमराड़ी | 0.00 | 25.00 | 25.00 | 510193 |
| 194 | भूमि संरक्षण वन प्रभाग, नैनीताल | ओखलकांडा | भनपोखरा | नैनीताल-51 | खनस्वू | ओखलकांडा | 20-06-1956 | भनपोखरा | भनपोखरा | 0.00 | 34.00 | 34.00 | 510194 |
| 195 | भूमि संरक्षण वन प्रभाग, नैनीताल | ओखलकांडा | तल्ली गरगड़ी | नैनीताल-51 | खनस्वू | ओखलकांडा | 09-10-1999 | तल्ली गरगड़ी | तल्ली गरगड़ी | 0.00 | 34.50 | 34.50 | 510195 |
| 196 | भूमि संरक्षण वन प्रभाग, नैनीताल | ओखलकांडा | करायल | नैनीताल-51 | खनस्वू | ओखलकांडा | 20-06-1997 | करायल | टकुरा | 0.00 | 27.85 | 27.85 | 510196 |
| 197 | भूमि संरक्षण वन प्रभाग, नैनीताल | ओखलकांडा | सूई | नैनीताल-51 | खनस्वू | ओखलकांडा | 16-03-1999 | सूई | सूई | 0.00 | 22.00 | 22.00 | 510197 |
| 198 | भूमि संरक्षण वन प्रभाग, नैनीताल | ओखलकांडा | मल्ला ओखलकांडा | नैनीताल-51 | खनस्वू | ओखलकांडा | 13-07-1999 | मल्ला ओखलकांडा | मल्ला ओखलकांडा | 0.00 | 35.63 | 35.63 | 510198 |
| 199 | भूमि संरक्षण वन प्रभाग, नैनीताल | ओखलकांडा | टांडा | नैनीताल-51 | खनस्वू | ओखलकांडा | 15-03-1999 | टांडा | टांडा | 0.00 | 44.50 | 44.50 | 510199 |
| 200 | भूमि संरक्षण वन प्रभाग, नैनीताल | ओखलकांडा | तल्ला ओखलकांडा | नैनीताल-51 | खनस्वू | ओखलकांडा | 20-05-1954 | तल्ला ओखलकांडा | तल्ला ओखलकांडा | 0.00 | 39.00 | 39.00 | 510200 |
| 201 | भूमि संरक्षण वन प्रभाग, नैनीताल | ओखलकांडा | साल ओड़ | नैनीताल-51 | खनस्वू | ओखलकांडा | 17-03-1999 | साल ओड़ | साल | 0.00 | 19.71 | 19.71 | 510201 |

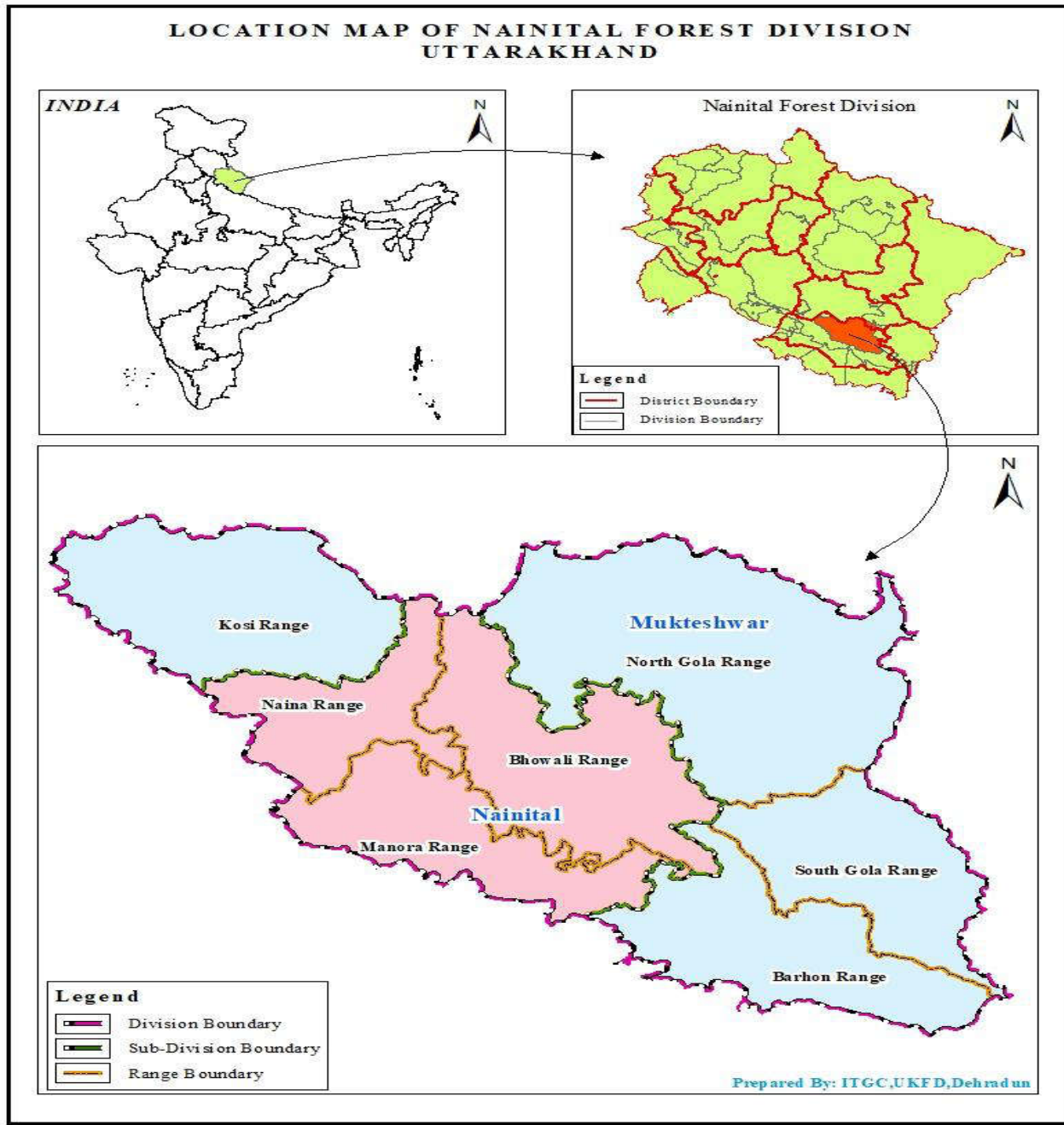
| क्रम संख्या | वन प्रभाग का नाम | राजि का नाम | वन पंचायत का नाम | जनपद का नाम व राष्ट्रीय कोड | तहसील का नाम | विकासखण्ड का नाम | वन पंचायत का गठन वर्ष | राजस्व ग्राम का नाम | ग्राम पंचायत का नाम | वन पंचायत का क्षेत्रफल (हेक्टेयर में) | | | वन पंचायत कोड |
|---------------------------------------|---------------------------------|-------------|---|-----------------------------|--------------|------------------|-----------------------|---------------------|---------------------|---------------------------------------|----------|---------------|---------------|
| | | | | | | | | | | आरक्षित वन | सिविल वन | कुल क्षेत्रफल | |
| 1 | 2 | 3 | 4 | 5 | 6 | 7 | 8 | 9 | 10 | 11 | 12 | 13 | 14 |
| 202 | भूमि संरक्षण वन प्रभाग, नैनीताल | ओखलकांडा | कालाआगर क्वैराला | नैनीताल-51 | खनस्छूँ | ओखलकांडा | 27-02-1947 | कालाआगर क्वैराला | कालाआगर / क्वैराला | 0.00 | 144.00 | 144.00 | 510202 |
| 203 | भूमि संरक्षण वन प्रभाग, नैनीताल | ओखलकांडा | हैड़ाखान | नैनीताल-51 | खनस्छूँ | ओखलकांडा | 21-12-1957 | हैड़ाखान | हैड़ाखान | 0.00 | 48.00 | 48.00 | 510203 |
| 204 | भूमि संरक्षण वन प्रभाग, नैनीताल | ओखलकांडा | पश्या | नैनीताल-51 | खनस्छूँ | ओखलकांडा | 24-04-1957 | पश्या | पश्या | 0.00 | 51.00 | 51.00 | 510204 |
| 205 | भूमि संरक्षण वन प्रभाग, नैनीताल | ओखलकांडा | भद्रकोट | नैनीताल-51 | खनस्छूँ | ओखलकांडा | 29-09-1964 | भद्रकोट | भद्रकोट | 0.00 | 58.00 | 58.00 | 510205 |
| 206 | भूमि संरक्षण वन प्रभाग, नैनीताल | ओखलकांडा | मटेला | नैनीताल-51 | खनस्छूँ | ओखलकांडा | 08-08-1947 | मटेला | मटेला | 0.00 | 101.00 | 101.00 | 510206 |
| 209 | भूमि संरक्षण वन प्रभाग, नैनीताल | ओखलकांडा | मल्ला झडगांव | नैनीताल-51 | खनस्छूँ | ओखलकांडा | 20-05-1956 | मल्ला झडगांव | मल्ला झडगांव | 0.00 | 16.00 | 16.00 | 510209 |
| 210 | भूमि संरक्षण वन प्रभाग, नैनीताल | ओखलकांडा | तल्ला झडगांव | नैनीताल-51 | खनस्छूँ | ओखलकांडा | 20-05-1956 | तल्ला झडगांव | तल्ला झडगांव | 0.00 | 16.00 | 16.00 | 510210 |
| 211 | भूमि संरक्षण वन प्रभाग, नैनीताल | ओखलकांडा | खनस्छूँ | नैनीताल-51 | खनस्छूँ | ओखलकांडा | 26-05-1962 | खनस्छूँ | खनस्छूँ | 0.00 | 20.00 | 20.00 | 510211 |
| 216 | भूमि संरक्षण वन प्रभाग, नैनीताल | ओखलकांडा | चमोलीगांजा | नैनीताल-51 | खनस्छूँ | ओखलकांडा | 12-08-1947 | चमोलीगांजा | चमोली | 296.00 | 0.00 | 296.00 | 510216 |
| 217 | भूमि संरक्षण वन प्रभाग, नैनीताल | ओखलकांडा | लूगड | नैनीताल-51 | खनस्छूँ | ओखलकांडा | 10-02-1949 | लूगड | बडौन | 704.00 | 0.00 | 704.00 | 510217 |
| 218 | भूमि संरक्षण वन प्रभाग, नैनीताल | ओखलकांडा | व्यूरा | नैनीताल-51 | खनस्छूँ | ओखलकांडा | 28-09-1999 | व्यूरा | चमोली | 12.51 | 0.00 | 12.51 | 510218 |
| 220 | भूमि संरक्षण वन प्रभाग, नैनीताल | ओखलकांडा | गलनी | नैनीताल-51 | खनस्छूँ | ओखलकांडा | 13-03-1953 | गलनी | गलनी | 19.40 | 14.60 | 34.00 | 510220 |
| 221 | भूमि संरक्षण वन प्रभाग, नैनीताल | ओखलकांडा | बडौन | नैनीताल-51 | खनस्छूँ | ओखलकांडा | 22-11-1941 | बडौन | बडौन | 678.00 | 0.00 | 678.00 | 510221 |
| 222 | भूमि संरक्षण वन प्रभाग, नैनीताल | ओखलकांडा | चमोली | नैनीताल-51 | खनस्छूँ | ओखलकांडा | 18-06-1932 | चमोली | चमोली | 16.00 | 0.00 | 16.00 | 510222 |
| 223 | भूमि संरक्षण वन प्रभाग, नैनीताल | ओखलकांडा | टीमर | नैनीताल-51 | खनस्छूँ | ओखलकांडा | 24-09-1999 | टीमर | टीमर | 0.00 | 30.08 | 30.08 | 510223 |
| 224 | भूमि संरक्षण वन प्रभाग, नैनीताल | ओखलकांडा | कौन्ता | नैनीताल-51 | खनस्छूँ | ओखलकांडा | 23-01-1999 | कौन्ता | कौन्ता | 7.65 | 0.00 | 7.65 | 510224 |
| 257 | भूमि संरक्षण वन प्रभाग, नैनीताल | ओखलकांडा | मल्ली गरगड़ी | नैनीताल-51 | खनस्छूँ | ओखलकांडा | 09-10-1999 | मल्ली गरगड़ी | गरगड़ी | 0.00 | 21.58 | 21.58 | 510257 |
| कुल वन पंचायतों की संख्या= 343 | | | कुल क्षेत्रफल= 21446.43 Ha (आरक्षित भूमि/वन= 8953.81 Ha, सिविल भूमि/वन= 12492.62 Ha) | | | | | | | | | | |

*स्रोत- भूमि संरक्षण वन प्रभाग, नैनीताल के अन्तर्गत आने वाली वन पंचायतों से सम्बन्धित उक्त सूची को जिलाधिकारी नैनीताल से प्राप्त राजस्व अभिलेखों के आंकड़ों के आधार पर संघारित किया गया है।

16.2— नैनीताल वन प्रभाग, नैनीताल

वन प्रभाग का गठन व भौगोलिक स्थिति:

नैनीताल वन प्रभाग का अधिकांश क्षेत्र जनपद नैनीताल के उत्तर में एवं उत्तर-पूर्व का आंशिक क्षेत्र जनपद अल्मोड़ा में स्थित हैं। उत्तरी गौला रेंज के मोरपत्यूड़ी वन खण्ड तथा पश्चिमी मोरनौला वन खण्ड के कक्ष संख्या 3 से कक्ष संख्या 11 जनपद अल्मोड़ा के अन्तर्गत आने वाले मुख्य वन क्षेत्र हैं। राज्य सरकार द्वारा अधिसूचना संख्या 330(2)/X-2-2015-19(11)2014, दिनांक 07.03.2015 को वन्य जीव संरक्षण अधिनियम, 1972 के प्राविधानों के अन्तर्गत प्रभाग के 11191.90 हेक्टर भू-भाग को 'नैना देवी हिमालयन



पक्षी संरक्षण घोषित किया गया है। शासकीय आदेश संख्या 6590/XIV-3-37/72 दिनांक 29 दिसम्बर, 1975 द्वारा नैनीताल नगरपालिका में आने वाले वनों को वन विभाग को हस्तान्तरित करने के आदेश शासन द्वारा निर्गत किये गये जबकि दिनांक 1 अक्टूबर, 1975 को ही इन वनों का पूर्ण प्रबन्ध वन विभाग को सौंप दिया गया था।

नैनीताल वन प्रभाग 29°11'30" से 29°34' उत्तरी अक्षांश एवं 79°14'30" से 79°50'10" पूर्वी देशान्तर के मध्य स्थित है। समुद्रतल से लगभग 1930 मीटर की ऊँचाई पर नैनीताल झील के दोनों ढालों पर स्थित यह नगर सैलानियों का अतीत से ही आकर्षण का केन्द्र बिन्दु रहा है। प्रभाग के मध्य में स्थित यह प्राकृतिक शहर अपनी वन सम्पदा के अपार सुन्दरता के कारण पर्यटकों को अत्यधिक आकर्षित करता रहा है। प्रभाग के अन्तर्गत आने वाले अन्य प्रमुख कस्बे भवाली, भीमताल, ज्योलिकोट, रानीबाग, गरमपानी, नौकुचियाताल, सातताल, खैरना, मुक्तेश्वर आदि भी प्राकृतिक सौन्दर्य से परिपूर्ण हैं। फूल एवं फल उद्यान के लिए प्रसिद्ध गागर, रामगढ़, पहाड़पानी, भटेलिया, मनाघेर आदि स्थान भी इस प्रभाग की सीमा पर ही स्थित है।

सीमायें: –

- पूर्व में –** चम्पावत, सिविल सोयम वन प्रभाग, अल्मोड़ा एवं अल्मोड़ा वन प्रभाग।
- पश्चिम में –** रामनगर वन प्रभाग
- उत्तर में –** सिविल सोयम वन प्रभाग, अल्मोड़ा एवं अल्मोड़ा वन प्रभाग।
- दक्षिण में –** हल्द्वानी एवं रामनगर वन प्रभाग।

प्रभाग की दक्षिण-पूर्व से उत्तर-पश्चिम तक तथा उत्तर से दक्षिण तक लम्बाई क्रमशः 67.6 किलोमीटर तथा 38.6 किलोमीटर है।

क्षेत्रफल का विवरण:

इस वन प्रभाग के अन्तर्गत कुल 104 वन पंचायत अवस्थित है, जो जनपद के 05 तहसीलों (नैनीताल, धारी, बेतालघाट, कोश्यौं कुटौली, खनस्यूं) एवं 06 विकास खण्डों (भीमताल, धारी, बेतालघाट, कोटाबाग, रामगढ़, ओखलकाण्डा) में विस्तारित हैं। प्रभाग के अन्तर्गत तहसीलवार, विकासखण्डवार तथा राजिवार वन पंचायतों की संख्या तथा क्षेत्रफल का विवरण अधोलिखित तालिका में दिया गया है—

| तहसील का नाम | विकास खण्ड का नाम | राजि का नाम | वन पंचायतों की संख्या | कुल क्षेत्रफल (हेक्टेयर) |
|----------------|-------------------|-------------|-----------------------|--------------------------|
| नैनीताल | भीमताल | बढौन | 2 | 65.64 |
| योग | | | 2 | 65.64 |
| बेतालघाट | बेतालघाट | कोसी | 10 | 47.52 |
| कोश्यौं कुटौली | | | 2 | 13.64 |
| नैनीताल | कोटाबाग | | 8 | 1005.14 |
| योग | | | 20 | 1066.3 |
| नैनीताल | भीमताल | मनोरा | 11 | 122.85 |
| योग | | | 11 | 122.85 |
| धारी | धारी | भवाली | 3 | 67.52 |
| कोश्यौं कुटौली | बेतालघाट | | 1 | 1.963 |
| नैनीताल | भीमताल | | 10 | 98.04 |
| | रामगढ़ | | 6 | 71.37 |
| योग | | | 20 | 238.893 |
| धारी | धारी | उत्तरी गौला | 1 | 20 |
| | ओखलकाण्डा | | 1 | 124 |

| | | | | |
|----------------|-----------|--------------|------------|----------------|
| कोश्यौ कुटौली | रामगढ़ | | 28 | 320.01 |
| नैनीताल | | | 17 | 182.08 |
| योग | | | 47 | 646.09 |
| खनस्यूँ | ओखलकाण्डा | दक्षिणी गौला | 1 | 278.00 |
| नैनीताल | भीमताल | नैना | 3 | 40.47 |
| योग | | | 4 | 318.47 |
| कुल योग | | | 104 | 2458.24 |

वन्य जीवों एवं वनस्पतियों का विवरण:

प्रभाग का क्षेत्र समुद्र तल से लगभग 515 मीटर की ऊचाई से 2628 मीटर ऊचाई तक फैला हुआ है। समुद्र तल से ऊचाई की इस भिन्नता, ढाल की तीव्रता तथा अभिमुख व जलवायु में व्यापक विषमता के परिणामस्वरूप वनों तथा वनस्पति में विविधता स्वभाविक है। वनों की मुख्य प्रकाष्ठ प्रजाति चीड़ है, जिसकी औसत गुण श्रेणी II/III है। प्रभाग का दक्षिणी क्षेत्र प्राकृतिक रूप से मैदानी क्षेत्रों के समान है, फलतः वनों की मुख्य प्रजाति साल व अन्य सहचारी प्रकीर्ण प्रजाति है। प्रभाग में बांज, मोरू, खरसू तथा रिगांल के वन भारी जैविक दबाव के कारण अवनत हो रहे हैं। प्रभाग के अन्तर्गत मुख्यतया निम्न प्रकार के वन पाये जाते हैं जिनका विवरण निम्न प्रकार है। **उपोष्ण कटिबंधीय वन**— कन्जू, सेमल, हल्दू, खैर, सीसु, **उष्ण कटिबंधीय शुष्क वन**—ढाक, सेमल, गूलर, जामुन, बेर, **उष्ण कटिबंधीय आर्द्र पतझड़ वन**—सागौन, शहतूत, पताश, अंजन, बहेड़ा, साल, **कोणधारी वन**— चीड़, **शीतोष्ण वन**— स्पूस, सिल्वर, फर, देवदार, ब्ल्यूपाईन, बुरांश, ओक, **प्रमुख वनस्पति का विवरण**— अखरोट, अंगू, आँवला, आम, उतीस, कन्जू कनेल, कचनार/क्वैराल, काफल, कौल, खड़िक, तुन, जामुन, थुनेर, दाड़िम आदि एवं **वन्य जन्तु विवरण**— तेंदुआ/गुलदार/बाघ बिल्ली/वन बिलाव, घुरल, काकड़, सोंभर, काला भालू, कस्तूरी, गीदड़, खरगोश, लोमड़ी, मोनाल, उल्लू, कबूतर/मल्लियाँ, कौवा, आदि प्रजातियाँ पायी जाती है।



वन पंचायत निर्देशिका- *नैनीताल वन प्रभाग, नैनीताल

| क्रम संख्या | वन प्रभाग का नाम | राजि का नाम | वन पंचायत का नाम | जनपद का नाम व राष्ट्रीय कोड | तहसील का नाम | विकासखण्ड का नाम | वन पंचायत का गठन वर्ष | राजस्व ग्राम का नाम | ग्राम पंचायत का नाम | वन पंचायत का क्षेत्रफल (हेक्टेयर में) | | | वन पंचायत कोड |
|-------------|----------------------------|-------------|--------------------|-----------------------------|----------------|------------------|-----------------------|---------------------|---------------------|---------------------------------------|----------|---------------|---------------|
| | | | | | | | | | | आरक्षित वन | सिविल वन | कुल क्षेत्रफल | |
| 1 | 2 | 3 | 4 | 5 | 6 | 7 | 8 | 9 | 10 | 11 | 12 | 13 | 14 |
| 1 | नैनीताल वन प्रभाग, नैनीताल | बढ़ौन | डीड़ा | नैनीताल-51 | नैनीताल | भीमताल | 18-11-1998 | डीड़ा | डीड़ा | 0.00 | 9.79 | 9.79 | 510364 |
| 2 | नैनीताल वन प्रभाग, नैनीताल | बढ़ौन | मलुवाताल | नैनीताल-51 | नैनीताल | भीमताल | 25-11-1959 | मलुवाताल | मलुवाताल | 0.00 | 55.85 | 55.85 | 510366 |
| 3 | नैनीताल वन प्रभाग, नैनीताल | कोसी | थापल | नैनीताल-51 | बेतालघाट | बेतालघाट | 03-02-1999 | थापल | थापल | 0.00 | 5.72 | 5.72 | 510382 |
| 4 | नैनीताल वन प्रभाग, नैनीताल | कोसी | हरिनगर बदनधूरा | नैनीताल-51 | नैनीताल | कोटाबाग | 07-11-1999 | हरिनगर बदनधूरा | हरिनगर बदनधूरा | 0.00 | 18.68 | 18.68 | 510383 |
| 5 | नैनीताल वन प्रभाग, नैनीताल | कोसी | डाबरबाड़ी | नैनीताल-51 | बेतालघाट | बेतालघाट | 26-10-1999 | डाबरबाड़ी | डाबरबाड़ी | 0.00 | 0.03 | 0.03 | 510384 |
| 6 | नैनीताल वन प्रभाग, नैनीताल | कोसी | शेरवाड़ी | नैनीताल-51 | बेतालघाट | बेतालघाट | 25-10-1999 | भोरवाड़ी/ सेरबाड़ी | भोरवाड़ी | 0.00 | 1.01 | 1.01 | 510385 |
| 7 | नैनीताल वन प्रभाग, नैनीताल | कोसी | रौलियालगगा पॉंचचौक | नैनीताल-51 | बेतालघाट | बेतालघाट | 30-10-1999 | रौलियालगगा पॉंचचौक | रौलियालगगा पॉंचचौक | 0.00 | 0.24 | 0.24 | 510386 |
| 8 | नैनीताल वन प्रभाग, नैनीताल | कोसी | तल्लीसेठी | नैनीताल-51 | बेतालघाट | बेतालघाट | 15-09-1999 | तल्लीसेठी | तल्लीसेठी | 0.00 | 8.01 | 8.01 | 510387 |
| 9 | नैनीताल वन प्रभाग, नैनीताल | कोसी | हरिनगर | नैनीताल-51 | बेतालघाट | बेतालघाट | 26-10-1999 | हरिनगर | हरिनगर | 0.00 | 1.70 | 1.70 | 510388 |
| 10 | नैनीताल वन प्रभाग, नैनीताल | कोसी | च्यूनी चक अदबाड़ी | नैनीताल-51 | बेतालघाट | बेतालघाट | 14-10-1988 | च्यूनी चक अदबाड़ी | च्यूनी चक अदबाड़ी | 0.00 | 2.95 | 2.95 | 510389 |
| 11 | नैनीताल वन प्रभाग, नैनीताल | कोसी | हल्सो ल0 बरोसीर | नैनीताल-51 | बेतालघाट | बेतालघाट | 26-10-1999 | हल्सो ल0 बरोसीर | हल्सो ल0 बरोसीर | 0.00 | 8.40 | 8.40 | 510390 |
| 12 | नैनीताल वन प्रभाग, नैनीताल | कोसी | रानीबाग | नैनीताल-51 | बेतालघाट | बेतालघाट | 20-09-1999 | रानीबाग | रानीबाग | 0.00 | 0.80 | 0.80 | 510391 |
| 13 | नैनीताल वन प्रभाग, नैनीताल | कोसी | चौड़ा | नैनीताल-51 | कोश्यौं कुटौली | बेतालघाट | 28-08-1999 | चौड़ा | चौड़ा | 0.00 | 7.42 | 7.42 | 510392 |
| 14 | नैनीताल वन प्रभाग, नैनीताल | कोसी | मल्लाकोट | नैनीताल-51 | कोश्यौं कुटौली | बेतालघाट | 08-04-1999 | मल्लाकोट | मल्लाकोट | 0.00 | 6.22 | 6.22 | 510393 |
| 15 | नैनीताल वन प्रभाग, नैनीताल | कोसी | बाघनी | नैनीताल-51 | नैनीताल | कोटाबाग | 11-12-1999 | बाघनी | बाघनी | 0.00 | 95.87 | 95.87 | 510394 |
| 16 | नैनीताल वन प्रभाग, नैनीताल | कोसी | सलवा | नैनीताल-51 | नैनीताल | कोटाबाग | 30-06-1999 | सलवा | सलवा | 0.00 | 152.42 | 152.42 | 510395 |
| 17 | नैनीताल वन प्रभाग, नैनीताल | कोसी | बॉसी | नैनीताल-51 | नैनीताल | कोटाबाग | 10-12-1999 | बॉसी | बॉसी | 0.00 | 28.66 | 28.66 | 510396 |
| 18 | नैनीताल वन प्रभाग, नैनीताल | कोसी | सिगडीखाम | नैनीताल-51 | नैनीताल | कोटाबाग | 07-12-1999 | सिगडीखाम | सिगडीखाम | 0.00 | 75.29 | 75.29 | 510397 |
| 19 | नैनीताल वन प्रभाग, नैनीताल | कोसी | दुमैला | नैनीताल-51 | नैनीताल | कोटाबाग | 10-09-1999 | दुमैला | दुमैला | 0.00 | 49.36 | 49.36 | 510398 |
| 20 | नैनीताल वन प्रभाग, नैनीताल | कोसी | घोडाखेत | नैनीताल-51 | नैनीताल | कोटाबाग | 01-08-1997 | घोडाखेत | घोडाखेत | 0.00 | 0.40 | 0.40 | 510399 |
| 21 | नैनीताल वन प्रभाग, नैनीताल | कोसी | छड़ा | नैनीताल-51 | नैनीताल | कोटाबाग | 26-03-1999 | छड़ा | छड़ा | 0.00 | 123.41 | 123.41 | 510400 |
| 22 | नैनीताल वन प्रभाग, नैनीताल | कोसी | जलना भगोती | नैनीताल-51 | नैनीताल | कोटाबाग | 10-09-1999 | जलना भगोती | जलना भगोती | 0.00 | 479.72 | 479.72 | 510401 |
| 23 | नैनीताल वन प्रभाग, नैनीताल | मनोरा | पुरानी हाट | नैनीताल-51 | नैनीताल | भीमताल | 30-08-1999 | पुरानी हाट | पुरानी हाट | 0.00 | 11.34 | 11.34 | 510368 |
| 24 | नैनीताल वन प्रभाग, नैनीताल | मनोरा | बेल | नैनीताल-51 | नैनीताल | भीमताल | 05-09-1999 | बेल | बेल | 0.00 | 28.42 | 28.42 | 510369 |
| 25 | नैनीताल वन प्रभाग, नैनीताल | मनोरा | गेठिया | नैनीताल-51 | नैनीताल | भीमताल | 20-18-1999 | गेठिया | गेठिया | 0.00 | 5.04 | 5.04 | 510370 |
| 26 | नैनीताल वन प्रभाग, नैनीताल | मनोरा | ज्यौली | नैनीताल-51 | नैनीताल | भीमताल | 18-12-1999 | ज्यौली | ज्यौली | 0.00 | 1.04 | 1.04 | 510371 |
| 27 | नैनीताल वन प्रभाग, नैनीताल | मनोरा | हरिनगर चन्दा देवी | नैनीताल-51 | नैनीताल | भीमताल | 31-01-1999 | हरिनगर चन्द्रादेवी | हरिनगर चन्द्रादेवी | 0.00 | 13.00 | 13.00 | 510372 |
| 28 | नैनीताल वन प्रभाग, नैनीताल | मनोरा | अनरोड़ी | नैनीताल-51 | नैनीताल | भीमताल | 05-09-1999 | अनरोड़ी | अनरोड़ी | 0.00 | 41.73 | 41.73 | 510373 |
| 29 | नैनीताल वन प्रभाग, नैनीताल | मनोरा | भल्यूटी | नैनीताल-51 | नैनीताल | भीमताल | 13-08-1999 | भल्यूटी | भल्यूटी | 0.00 | 2.17 | 2.17 | 510374 |

| क्रम संख्या | वन प्रभाग का नाम | राजि का नाम | वन पंचायत का नाम | जनपद का नाम व राष्ट्रीय कोड | तहसील का नाम | विकासखण्ड का नाम | वन पंचायत का गठन वर्ष | राजस्व ग्राम का नाम | ग्राम पंचायत का नाम | वन पंचायत का क्षेत्रफल (हेक्टेयर में) | | | वन पंचायत कोड |
|-------------|----------------------------|-------------|------------------------|-----------------------------|----------------|------------------|-----------------------|------------------------|------------------------|---------------------------------------|----------|---------------|---------------|
| | | | | | | | | | | आरक्षित वन | सिविल वन | कुल क्षेत्रफल | |
| 1 | 2 | 3 | 4 | 5 | 6 | 7 | 8 | 9 | 10 | 11 | 12 | 13 | 14 |
| 30 | नैनीताल वन प्रभाग, नैनीताल | मनोरा | मंगोली | नैनीताल-51 | नैनीताल | भीमताल | 16-12-1999 | मंगोली | मंगोली | 0.00 | 1.61 | 1.61 | 510375 |
| 31 | नैनीताल वन प्रभाग, नैनीताल | मनोरा | ज्योलीकोट | नैनीताल-51 | नैनीताल | भीमताल | 19-03-1999 | ज्योलीकोट | ज्योलीकोट | 0.00 | 2.34 | 2.34 | 510376 |
| 32 | नैनीताल वन प्रभाग, नैनीताल | मनोरा | गहलना | नैनीताल-51 | नैनीताल | भीमताल | 28-11-1999 | गहलना | गहलना | 0.00 | 9.77 | 9.77 | 510377 |
| 33 | नैनीताल वन प्रभाग, नैनीताल | मनोरा | सडियाताल | नैनीताल-51 | नैनीताल | भीमताल | 22-08-1999 | सडियाताल | सडियाताल | 0.00 | 6.40 | 6.40 | 510378 |
| 34 | नैनीताल वन प्रभाग, नैनीताल | भवाली | बिजरोली | नैनीताल-51 | नैनीताल | भीमताल | 07-12-1999 | बिजरोली | बिजरोली | 0.00 | 3.30 | 3.30 | 510344 |
| 35 | नैनीताल वन प्रभाग, नैनीताल | भवाली | चनौती | नैनीताल-51 | नैनीताल | भीमताल | 08-12-1999 | चनौती | चनौती | 0.00 | 1.50 | 1.50 | 510345 |
| 36 | नैनीताल वन प्रभाग, नैनीताल | भवाली | शेरुवा उर्फ श्रीनगर | नैनीताल-51 | नैनीताल | भीमताल | 30-08-1999 | शेरुवा उर्फ श्रीनगर | शेरुवा उर्फ श्रीनगर | 0.00 | 9.44 | 9.44 | 510346 |
| 37 | नैनीताल वन प्रभाग, नैनीताल | भवाली | चौफी | नैनीताल-51 | नैनीताल | भीमताल | 25-08-1999 | चौफी | चौफी | 0.00 | 1.63 | 1.63 | 510347 |
| 38 | नैनीताल वन प्रभाग, नैनीताल | भवाली | कुरियागांव / भूमियाधार | नैनीताल-51 | नैनीताल | भीमताल | 20-08-1999 | कुरियागांव / भूमियाधार | कुरियागांव / भूमियाधार | 0.00 | 7.51 | 7.51 | 510348 |
| 39 | नैनीताल वन प्रभाग, नैनीताल | भवाली | पाण्डेगाँव | नैनीताल-51 | नैनीताल | भीमताल | 04-05-1950 | पाण्डेगाँव | पाण्डेगाँव | 0.00 | 54.70 | 54.70 | 510349 |
| 40 | नैनीताल वन प्रभाग, नैनीताल | भवाली | चाय बगीचा | नैनीताल-51 | नैनीताल | रामगढ़ | 08-12-1999 | चाय बगीचा | चाय बगीचा | 0.00 | 6.22 | 6.22 | 510350 |
| 41 | नैनीताल वन प्रभाग, नैनीताल | भवाली | सगुना | नैनीताल-51 | नैनीताल | रामगढ़ | 27-11-1999 | सगुना | सगुना | 0.00 | 6.23 | 6.23 | 510351 |
| 42 | नैनीताल वन प्रभाग, नैनीताल | भवाली | हैडियागाँव | नैनीताल-51 | नैनीताल | भीमताल | 22-08-1994 | हैडियागाँव | हैडियागाँव | 0.00 | 0.60 | 0.60 | 510352 |
| 43 | नैनीताल वन प्रभाग, नैनीताल | भवाली | बहेडीगाँव | नैनीताल-51 | नैनीताल | भीमताल | 23-08-1999 | बहेडीगाँव | बहेडीगाँव | 0.00 | 13.84 | 13.84 | 510353 |
| 44 | नैनीताल वन प्रभाग, नैनीताल | भवाली | पिछलटाना | नैनीताल-51 | नैनीताल | रामगढ़ | 05-09-1999 | पिछलटाना | पिछलटाना | 0.00 | 19.15 | 19.15 | 510354 |
| 45 | नैनीताल वन प्रभाग, नैनीताल | भवाली | बोहराकोट | नैनीताल-51 | नैनीताल | रामगढ़ | 30-12-1998 | बोहराकोट | बोहराकोट | 0.00 | 16.00 | 16.00 | 510355 |
| 46 | नैनीताल वन प्रभाग, नैनीताल | भवाली | उमागढ़ | नैनीताल-51 | नैनीताल | रामगढ़ | 29-12-1998 | उमागढ़ | उमागढ़ | 0.00 | 20.23 | 20.23 | 510356 |
| 47 | नैनीताल वन प्रभाग, नैनीताल | भवाली | पन्याली | नैनीताल-51 | धारी | धारी | 13-01-1999 | पन्याली | पन्याली | 0.00 | 1.99 | 1.99 | 510357 |
| 48 | नैनीताल वन प्रभाग, नैनीताल | भवाली | जिलिंग स्टैट | नैनीताल-51 | धारी | धारी | 30-09-1999 | जिलिंग स्टैट | जिलिंग स्टैट | 0.00 | 9.53 | 9.53 | 510358 |
| 49 | नैनीताल वन प्रभाग, नैनीताल | भवाली | कूण | नैनीताल-51 | नैनीताल | रामगढ़ | 14-10-1999 | कूण | कूण | 0.00 | 3.54 | 3.54 | 510359 |
| 50 | नैनीताल वन प्रभाग, नैनीताल | भवाली | हरिनगर थुवा ब्लाक | नैनीताल-51 | कोशर्यौ कुटौली | बेतालघाट | 05-12-1999 | हरिनगर थुवा ब्लाक | हरिनगर थुवा ब्लाक | 0.00 | 1.96 | 1.96 | 510360 |
| 51 | नैनीताल वन प्रभाग, नैनीताल | भवाली | सिलोटी पाण्डे | नैनीताल-51 | नैनीताल | भीमताल | 09-12-1999 | सिलोटी पाण्डे | सिलोटी पाण्डे | 0.00 | 3.26 | 3.26 | 510361 |
| 52 | नैनीताल वन प्रभाग, नैनीताल | भवाली | ल्वेशाल | नैनीताल-51 | नैनीताल | भीमताल | | ल्वेशाल | ल्वेशाल | 0.00 | 2.27 | 2.27 | 510362 |
| 53 | नैनीताल वन प्रभाग, नैनीताल | भवाली | पोखराड | नैनीताल-51 | धारी | धारी | 15-08-1999 | पोखराड | पोखराड | 56.00 | 0.00 | 56.00 | 510363 |
| 54 | नैनीताल वन प्रभाग, नैनीताल | उत्तरी गोला | सुयालगाड | नैनीताल-51 | नैनीताल | रामगढ़ | 21-12-1998 | सुयालगाड | सुयालगाड | 0.00 | 95.43 | 95.43 | 510402 |
| 55 | नैनीताल वन प्रभाग, नैनीताल | उत्तरी गोला | काष्टनौली | नैनीताल-51 | नैनीताल | रामगढ़ | 09-12-1999 | काष्टनौली | काष्टनौली | 0.00 | 6.61 | 6.61 | 510403 |
| 56 | नैनीताल वन प्रभाग, नैनीताल | उत्तरी गोला | बजूटिया | नैनीताल-51 | नैनीताल | रामगढ़ | 27-12-1948 | बजूटिया | बजूटिया | 0.00 | 12.14 | 12.14 | 510404 |
| 57 | नैनीताल वन प्रभाग, नैनीताल | उत्तरी गोला | पालडी | नैनीताल-51 | नैनीताल | रामगढ़ | 20-12-1998 | पालडी | पालडी | 0.00 | 7.13 | 7.13 | 510405 |
| 58 | नैनीताल वन प्रभाग, नैनीताल | उत्तरी गोला | दनकन्या | नैनीताल-51 | नैनीताल | रामगढ़ | 17-12-1999 | दनकन्या | दनकन्या | 0.00 | 0.80 | 0.80 | 510406 |
| 59 | नैनीताल वन प्रभाग, नैनीताल | उत्तरी गोला | मटियाली | नैनीताल-51 | नैनीताल | रामगढ़ | 19-12-1999 | मटियाली | मटियाली | 0.00 | 1.20 | 1.20 | 510407 |

| क्रम संख्या | वन प्रभाग का नाम | राजि का नाम | वन पंचायत का नाम | जनपद का नाम व राष्ट्रीय कोड | तहसील का नाम | विकासखण्ड का नाम | वन पंचायत का गठन वर्ष | राजस्व ग्राम का नाम | ग्राम पंचायत का नाम | वन पंचायत का क्षेत्रफल (हेक्टेयर में) | | | वन पंचायत कोड |
|-------------|----------------------------|-------------|------------------|-----------------------------|----------------|------------------|-----------------------|---------------------|---------------------|---------------------------------------|----------|---------------|---------------|
| | | | | | | | | | | आरक्षित वन | सिविल वन | कुल क्षेत्रफल | |
| 1 | 2 | 3 | 4 | 5 | 6 | 7 | 8 | 9 | 10 | 11 | 12 | 13 | 14 |
| 60 | नैनीताल वन प्रभाग, नैनीताल | उत्तरी गोला | निगराड | नैनीताल-51 | नैनीताल | रामगढ़ | 19-12-1999 | निगराड | निगराड | 0.00 | 4.63 | 4.63 | 510408 |
| 61 | नैनीताल वन प्रभाग, नैनीताल | उत्तरी गोला | विरखन | नैनीताल-51 | नैनीताल | रामगढ़ | 06-04-1949 | विरखन | विरखन | 0.00 | 6.97 | 6.97 | 510409 |
| 62 | नैनीताल वन प्रभाग, नैनीताल | उत्तरी गोला | पँयाखोली | नैनीताल-51 | नैनीताल | रामगढ़ | 20-12-1998 | पँयाखोली | पँयाखोली | 0.00 | 10.12 | 10.12 | 510410 |
| 63 | नैनीताल वन प्रभाग, नैनीताल | उत्तरी गोला | बकसुनारखोला | नैनीताल-51 | नैनीताल | रामगढ़ | 18-12-1999 | बकसुनारखोला | बकसुनारखोला | 0.00 | 0.40 | 0.40 | 510411 |
| 64 | नैनीताल वन प्रभाग, नैनीताल | उत्तरी गोला | जाजर | नैनीताल-51 | नैनीताल | रामगढ़ | 10-12-1999 | जाजर | जाजर | 0.00 | 1.70 | 1.70 | 510412 |
| 65 | नैनीताल वन प्रभाग, नैनीताल | उत्तरी गोला | नौगाँव | नैनीताल-51 | धारी | धारी | 27-09-1999 | नौगाँव | नौगाँव | 0.00 | 20.00 | 20.00 | 510413 |
| 66 | नैनीताल वन प्रभाग, नैनीताल | उत्तरी गोला | कफुड़ा | नैनीताल-51 | कोश्यों कुटौली | रामगढ़ | 08-11-1997 | कफुड़ा | कफुड़ा | 0.00 | 2.81 | 2.81 | 510414 |
| 67 | नैनीताल वन प्रभाग, नैनीताल | उत्तरी गोला | गाज | नैनीताल-51 | कोश्यों कुटौली | रामगढ़ | 26-03-1998 | गाज | गाज | 0.00 | 14.70 | 14.70 | 510415 |
| 68 | नैनीताल वन प्रभाग, नैनीताल | उत्तरी गोला | कूल | नैनीताल-51 | कोश्यों कुटौली | रामगढ़ | 09-12-1999 | कूल | कूल | 0.00 | 15.61 | 15.61 | 510416 |
| 69 | नैनीताल वन प्रभाग, नैनीताल | उत्तरी गोला | नानीबॉज | नैनीताल-51 | कोश्यों कुटौली | रामगढ़ | 19-12-1999 | नानीबॉज | नानीबॉज | 0.00 | 0.16 | 0.16 | 510417 |
| 70 | नैनीताल वन प्रभाग, नैनीताल | उत्तरी गोला | सुयालबाडी | नैनीताल-51 | कोश्यों कुटौली | रामगढ़ | 20-03-1999 | सुयालबाडी | सुयालबाडी | 0.00 | 19.30 | 19.30 | 510418 |
| 71 | नैनीताल वन प्रभाग, नैनीताल | उत्तरी गोला | थली | नैनीताल-51 | धारी | ओखल काण्डा | 07-09-1972 | थली | थली | 124.00 | 0.00 | 124.00 | 510419 |
| 72 | नैनीताल वन प्रभाग, नैनीताल | उत्तरी गोला | मटकीना | नैनीताल-51 | कोश्यों कुटौली | रामगढ़ | 07-03-1999 | मटकीना | मटकीना | 0.00 | 8.63 | 8.63 | 510420 |
| 73 | नैनीताल वन प्रभाग, नैनीताल | उत्तरी गोला | ढुना | नैनीताल-51 | कोश्यों कुटौली | रामगढ़ | 01-09-1999 | ढुना | ढुना | 0.00 | 3.54 | 3.54 | 510421 |
| 74 | नैनीताल वन प्रभाग, नैनीताल | उत्तरी गोला | धनियाखान मल्ला | नैनीताल-51 | कोश्यों कुटौली | रामगढ़ | 01-08-1999 | धनियाखान मल्ला | धनियाखान मल्ला | 0.00 | 4.65 | 4.65 | 510422 |
| 75 | नैनीताल वन प्रभाग, नैनीताल | उत्तरी गोला | धनियाखान तल्ला | नैनीताल-51 | कोश्यों कुटौली | रामगढ़ | 01-08-1999 | धनियाखान तल्ला | धनियाखान तल्ला | 0.00 | 7.86 | 7.86 | 510423 |
| 76 | नैनीताल वन प्रभाग, नैनीताल | उत्तरी गोला | पात्थरी | नैनीताल-51 | कोश्यों कुटौली | रामगढ़ | 16-09-1999 | पात्थरी | पात्थरी | 0.00 | 4.75 | 4.75 | 510424 |
| 77 | नैनीताल वन प्रभाग, नैनीताल | उत्तरी गोला | छीमी मटेला | नैनीताल-51 | कोश्यों कुटौली | रामगढ़ | 15-09-1999 | छीमी मटेला | छीमी मटेला | 0.00 | 21.57 | 21.57 | 510425 |
| 78 | नैनीताल वन प्रभाग, नैनीताल | उत्तरी गोला | चाफा | नैनीताल-51 | कोश्यों कुटौली | रामगढ़ | 11-12-1999 | चाफा | चाफा | 0.00 | 6.99 | 6.99 | 510426 |
| 79 | नैनीताल वन प्रभाग, नैनीताल | उत्तरी गोला | धारापाटागुली | नैनीताल-51 | कोश्यों कुटौली | रामगढ़ | 19-08-1999 | धारापाटागुली | धारापाटागुली | 0.00 | 1.62 | 1.62 | 510427 |
| 80 | नैनीताल वन प्रभाग, नैनीताल | उत्तरी गोला | रौलखेत | नैनीताल-51 | कोश्यों कुटौली | रामगढ़ | 18-08-1999 | रौलखेत | रौलखेत | 0.00 | 3.18 | 3.18 | 510428 |
| 81 | नैनीताल वन प्रभाग, नैनीताल | उत्तरी गोला | दुलीबॉज | नैनीताल-51 | कोश्यों कुटौली | रामगढ़ | 12-09-1999 | दुलीबॉज | दुलीबॉज | 0.00 | 8.30 | 8.30 | 510429 |
| 82 | नैनीताल वन प्रभाग, नैनीताल | उत्तरी गोला | सिनोली तल्ली | नैनीताल-51 | कोश्यों कुटौली | रामगढ़ | 17-09-1999 | सिनोली तल्ली | सिनोली तल्ली | 0.00 | 8.79 | 8.79 | 510430 |
| 83 | नैनीताल वन प्रभाग, नैनीताल | उत्तरी गोला | दुमगाँव | नैनीताल-51 | कोश्यों कुटौली | रामगढ़ | 01-08-1999 | दुमगाँव | दुमगाँव | 0.00 | 30.84 | 30.84 | 510431 |
| 84 | नैनीताल वन प्रभाग, नैनीताल | उत्तरी गोला | गंगोरी | नैनीताल-51 | कोश्यों कुटौली | रामगढ़ | 23-11-1999 | गंगोरी | गंगोरी | 0.00 | 3.50 | 3.50 | 510432 |
| 85 | नैनीताल वन प्रभाग, नैनीताल | उत्तरी गोला | मयेली | नैनीताल-51 | कोश्यों कुटौली | रामगढ़ | 18-09-1999 | मयेली | मयेली | 0.00 | 5.90 | 5.90 | 510433 |
| 86 | नैनीताल वन प्रभाग, नैनीताल | उत्तरी गोला | सिंगोली | नैनीताल-51 | कोश्यों कुटौली | रामगढ़ | 15-09-1999 | सिंगोली | सिंगोली | 0.00 | 26.18 | 26.18 | 510434 |
| 87 | नैनीताल वन प्रभाग, नैनीताल | उत्तरी गोला | डोल | नैनीताल-51 | कोश्यों कुटौली | रामगढ़ | 17-09-1999 | डोल | डोल | 0.00 | 14.41 | 14.41 | 510435 |
| 88 | नैनीताल वन प्रभाग, नैनीताल | उत्तरी गोला | कुलगाड़ | नैनीताल-51 | कोश्यों कुटौली | रामगढ़ | 15-09-1999 | कुलगाड़ | कुलगाड़ | 0.00 | 24.40 | 24.40 | 510436 |
| 89 | नैनीताल वन प्रभाग, नैनीताल | उत्तरी गोला | सलकुली | नैनीताल-51 | कोश्यों कुटौली | रामगढ़ | 12-09-1999 | सलकुली | सलकुली | 0.00 | 7.68 | 7.68 | 510437 |

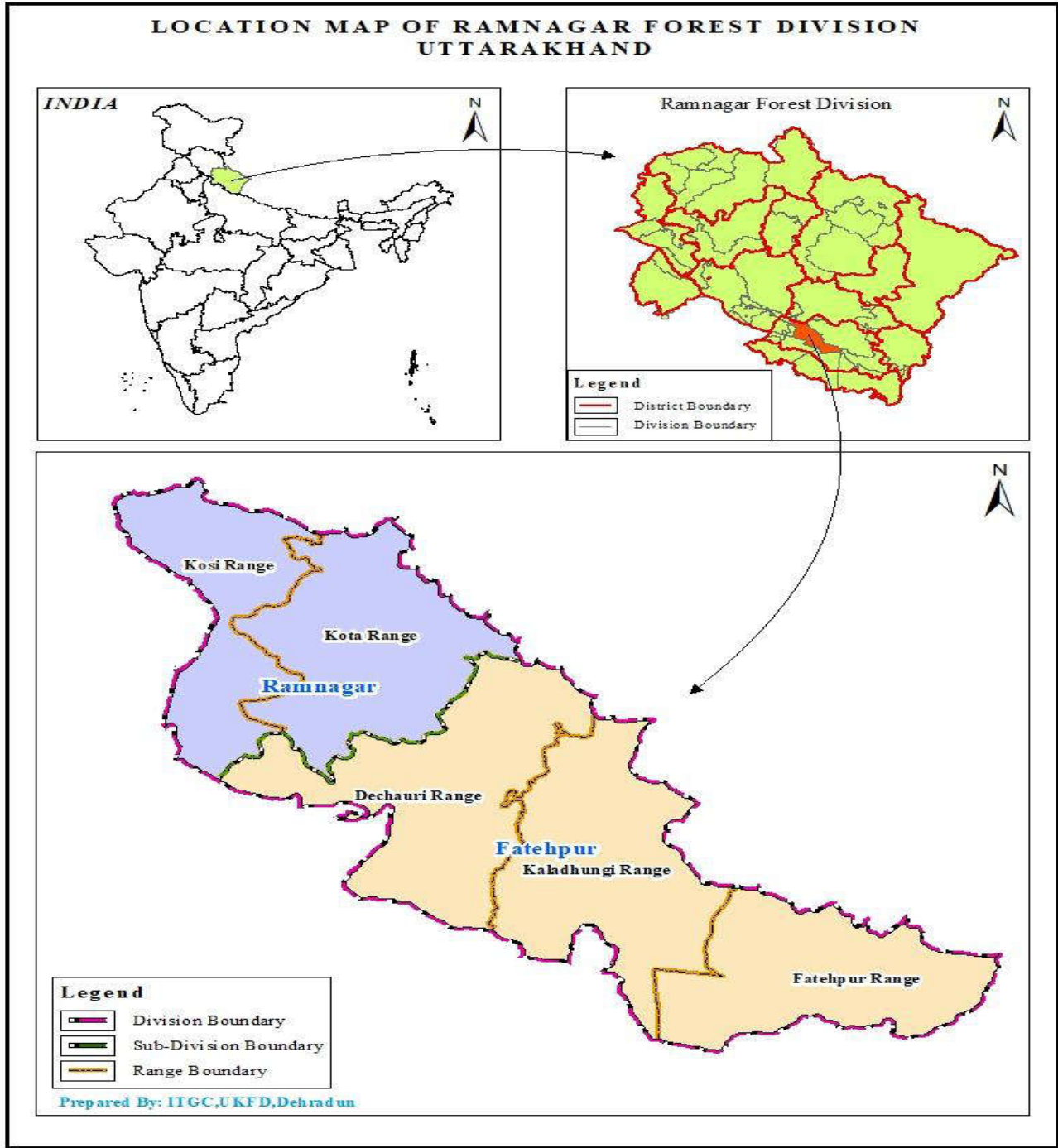
| क्रम संख्या | वन प्रभाग का नाम | राजि का नाम | वन पंचायत का नाम | जनपद का नाम व राष्ट्रीय कोड | तहसील का नाम | विकासखण्ड का नाम | वन पंचायत का गठन वर्ष | राजस्व ग्राम का नाम | ग्राम पंचायत का नाम | वन पंचायत का क्षेत्रफल (हेक्टेयर में) | | | वन पंचायत कोड |
|-------------------------------|----------------------------|--------------|---|-----------------------------|----------------|------------------|-----------------------|---------------------|---------------------|---------------------------------------|----------|---------------|---------------|
| | | | | | | | | | | आरक्षित वन | सिविल वन | कुल क्षेत्रफल | |
| 1 | 2 | 3 | 4 | 5 | 6 | 7 | 8 | 9 | 10 | 11 | 12 | 13 | 14 |
| 90 | नैनीताल वन प्रभाग, नैनीताल | उत्तरी गोला | ओलियागाँव | नैनीताल-51 | कोश्यों कुटौली | रामगढ़ | 17-12-1999 | ओलिया गाँव | ओलियागाँव | 0.00 | 3.06 | 3.06 | 510438 |
| 91 | नैनीताल वन प्रभाग, नैनीताल | उत्तरी गोला | सिमराड़ | नैनीताल-51 | कोश्यों कुटौली | रामगढ़ | 19-03-1999 | सिमराड़ | सिमराड़ | 0.00 | 10.88 | 10.88 | 510439 |
| 92 | नैनीताल वन प्रभाग, नैनीताल | उत्तरी गोला | चोपड़ा | नैनीताल-51 | कोश्यों कुटौली | रामगढ़ | 31-03-1999 | चोपड़ा | चोपड़ा | 0.00 | 36.48 | 36.48 | 510440 |
| 93 | नैनीताल वन प्रभाग, नैनीताल | उत्तरी गोला | सुरालगाँव | नैनीताल-51 | नैनीताल | रामगढ़ | 09-12-1999 | सुरालगाँव | सुरालगाँव | 0.00 | 16.59 | 16.59 | 510441 |
| 94 | नैनीताल वन प्रभाग, नैनीताल | उत्तरी गोला | सूण | नैनीताल-51 | नैनीताल | रामगढ़ | 19-12-1999 | सूण | सूण | 0.00 | 2.98 | 2.98 | 510442 |
| 95 | नैनीताल वन प्रभाग, नैनीताल | उत्तरी गोला | कमोली | नैनीताल-51 | कोश्यों कुटौली | रामगढ़ | 20-03-1999 | कमोली | कमोली | 0.00 | 24.04 | 24.04 | 510443 |
| 96 | नैनीताल वन प्रभाग, नैनीताल | उत्तरी गोला | गडगाँव | नैनीताल-51 | नैनीताल | रामगढ़ | 06-12-1999 | गडगाँव | गडगाँव | 0.00 | 1.08 | 1.08 | 510444 |
| 97 | नैनीताल वन प्रभाग, नैनीताल | उत्तरी गोला | गिवाईटाना | नैनीताल-51 | नैनीताल | रामगढ़ | 11-12-1999 | गिवाईटाना | गिवाईटाना | 0.00 | 0.77 | 0.77 | 510445 |
| 98 | नैनीताल वन प्रभाग, नैनीताल | उत्तरी गोला | सिनाली मल्ली | नैनीताल-51 | नैनीताल | रामगढ़ | 10-12-1999 | सिनाली मल्ली | सिनाली मल्ली | 0.00 | 9.49 | 9.49 | 510446 |
| 99 | नैनीताल वन प्रभाग, नैनीताल | उत्तरी गोला | चौतली | नैनीताल-51 | कोश्यों कुटौली | रामगढ़ | 01-12-1999 | चौतली | चौतली | 0.00 | 0.17 | 0.17 | 510447 |
| 100 | नैनीताल वन प्रभाग, नैनीताल | उत्तरी गोला | डेलकुना | नैनीताल-51 | नैनीताल | रामगढ़ | 11-06-1958 | सिमायल रेक्वाल | सिमायल रेक्वाल | 0.00 | 4.05 | 4.05 | 510448 |
| 101 | नैनीताल वन प्रभाग, नैनीताल | दक्षिणी गोला | सुरंग | नैनीताल-51 | खनस्यूँ | ओखलकाण्डा | 23-02-1949 | सुरंग | सुरंग | 278.00 | 0.00 | 278.00 | 510367 |
| 102 | नैनीताल वन प्रभाग, नैनीताल | नैना | बजून लग्गा भेला | नैनीताल-51 | नैनीताल | भीमताल | 22-01-1999 | बजून लग्गा भेला | बजून लग्गा भेला | 0.00 | 8.44 | 8.44 | 510379 |
| 103 | नैनीताल वन प्रभाग, नैनीताल | नैना | महरोड़ा | नैनीताल-51 | नैनीताल | भीमताल | 08-12-1999 | महरोड़ा | महरोड़ा | 0.00 | 13.50 | 13.50 | 510380 |
| 104 | नैनीताल वन प्रभाग, नैनीताल | नैना | बगड मल्ला | नैनीताल-51 | नैनीताल | भीमताल | 08-12-1999 | बगड मल्ला | बगड मल्ला | 0.00 | 18.54 | 18.54 | 510381 |
| कुल वन पंचायतों की संख्या=104 | | | कुल क्षेत्रफल= 2458.24 Ha (आरक्षित भूमि/वन= 458.00 Ha, सिविल भूमि/वन= 2000.24 Ha) | | | | | | | | | | |

*स्रोत- नैनीताल वन प्रभाग, नैनीताल के अन्तर्गत आने वाली वन पंचायतों से सम्बन्धित उक्त सूची को जिलाधिकारी नैनीताल से प्राप्त राजस्व अभिलेखों के आंकड़ों के आधार पर संघारित किया गया है।

16.3 — रामनगर वन प्रभाग, रामनगर

वन प्रभाग का गठन व भौगोलिक स्थिति:

रामनगर वन प्रभाग का अधिकांश क्षेत्र जनपद नैनीताल के दक्षिण में स्थित है। वन प्रभाग 29°20'14" उत्तरी से 29°24'08" उत्तरी तथा 79°08'13.33" पूर्वी अक्षांश से 79°16'56.29" पूर्वी अक्षांश के मध्य स्थित है। इस प्रभाग के पंचायती वनों के उत्तर में अल्मोड़ा व नैनीताल वन प्रभाग दक्षिण में



तराई पश्चिमी व तराई केन्द्रीय वन प्रभाग पूर्व में हल्द्वानी वन प्रभाग तथा पश्चिम में कार्बेट नेशनल पार्क के क्षेत्र स्थित है। भौगोलिक रूप से यह प्रभाग का क्षेत्र निरन्तर साल की पट्टी वाले अधोगिरि भागों में फैला हुआ है। यहां के वन प्रमुखतया हिमालय की शिवालिक संरचना के पहाड़ी क्षेत्र तथा घाटियों में स्थित है। गठन के समय इस वन प्रभाग का मुख्यालय नैनीताल में स्थित था, सितम्बर 1966 में शासनादेश संख्या 4052/576/1963 दिनांक जून 29/30 1964 के द्वारा इस वन प्रभाग का मुख्यालय रामनगर स्थानान्तरित कर दिया गया था। रामनगर वन प्रभाग के पंचायती वनों अधिकांशतः मोटर मार्गों एवं कच्चे मार्गों से जुड़े हैं। वन प्रभाग के पंचायती वनों का अधिकतर क्षेत्र बावर क्षेत्र तथा कुछ क्षेत्र कोसी, दाबका, निहाल तथा बौर नदियों के जलग्राही क्षेत्रों में स्थित है।

पंचायती वनों के क्षेत्रफल का विवरण:

वन प्रभाग के अन्तर्गत कुल 34 वन पंचायतें गठित हैं, जो नैनीताल तहसील एवं भीमताल तथा कोटाबाग विकास खण्डों में विस्तारित हैं।

| तहसील का नाम | विकास खण्ड का नाम | राजि का नाम | वन पंचायतों की संख्या | कुल क्षेत्रफल (हेक्टेयर) |
|--------------|-------------------|-------------|-----------------------|--------------------------|
| 1 | 2 | 3 | 4 | 5 |
| नैनीताल | भीमताल | फतेहपुर | 03 | 88.58 |
| नैनीताल | कोटाबाग | कालादुंगी | 08 | 348.41 |
| नैनीताल | कोटाबाग | देचौरी | 09 | 375.94 |
| नैनीताल | कोटाबाग | कोटा | 13 | 665.84 |
| नैनीताल | कोटाबाग | कोसी | 01 | 1.750 |
| योग- | | | 34 | 1480.52 |

वन्य जीव एवं वनस्पतियों का विवरण:

इस वन प्रभाग के वन पंचायतों में मिश्रित वन है मुख्यतः साल, शीशम, खैर, जामुन, सैन, कचनार, तिमिल, हल्दू, कंजू, अमलतास, रोहणी, चीड़, बांज, झींगन, सेमल, किल्मोड़ा, घिघारू व तुन आदि वृक्षों के वन पाये जाते हैं। साथ ही यहां पर वन्य जीव जैसे— बाघ, गुलदार, हाथी, चीतल, सांभर, सुंअर, काकड़, बन्दर, लंगूर, गिलहरी, शैही, आदि प्रजातियाँ पायी जाती हैं।



वन पंचायत निर्देशिका- *रामनगर वन प्रभाग, रामनगर

| क्रम संख्या | वन प्रभाग का नाम | राजि का नाम | वन पंचायत का नाम | जनपद का नाम व राष्ट्रीय कोड | तहसील का नाम | विकासखण्ड का नाम | वन पंचायत का गठन वर्ष | राजस्व ग्राम का नाम | ग्राम पंचायत का नाम | वन पंचायत का क्षेत्रफल (हेक्टेयर में) | | | वन पंचायत कोड |
|-------------|--------------------------|-------------|------------------|-----------------------------|--------------|------------------|-----------------------|---------------------|---------------------|---------------------------------------|----------|---------------|---------------|
| | | | | | | | | | | आरक्षित वन | सिविल वन | कुल क्षेत्रफल | |
| 1 | 2 | 3 | 4 | 5 | 6 | 7 | 8 | 9 | 10 | 11 | 12 | 13 | 14 |
| 1 | रामनगर वन प्रभाग, रामनगर | कोसी | कुनखेत | नैनीताल-51 | नैनीताल | कोटाबाग | 1995 | कुनखेत | कुनखेत | 0.00 | 1.75 | 1.75 | 510481 |
| 2 | रामनगर वन प्रभाग, रामनगर | कोटा | सिसौनिया | नैनीताल-51 | नैनीताल | कोटाबाग | 21-06-1905 | सिसौनिया | रियाड़ | 0.00 | 12.04 | 12.04 | 510469 |
| 3 | रामनगर वन प्रभाग, रामनगर | कोटा | अमगढी | नैनीताल-51 | नैनीताल | कोटाबाग | 1961 | अमगढी | अमगढी | 0.00 | 99.15 | 99.15 | 510470 |
| 4 | रामनगर वन प्रभाग, रामनगर | कोटा | बोहराकोट | नैनीताल-51 | नैनीताल | कोटाबाग | 15-05-1905 | बोहराकोट | बोहराकोट | 0.00 | 26.30 | 26.30 | 510471 |
| 5 | रामनगर वन प्रभाग, रामनगर | कोटा | गोरियादेव | नैनीताल-51 | नैनीताल | कोटाबाग | 21-06-1905 | गोरियादेव | गोरियादेव | 0.00 | 28.20 | 28.20 | 510472 |
| 6 | रामनगर वन प्रभाग, रामनगर | कोटा | रिया | नैनीताल-51 | नैनीताल | कोटाबाग | 1999 | रिया | अमतोली | 0.00 | 3.28 | 3.28 | 510473 |
| 7 | रामनगर वन प्रभाग, रामनगर | कोटा | सिमली | नैनीताल-51 | नैनीताल | कोटाबाग | 1963 | सिमली | बोहराकोट | 0.00 | 14.16 | 14.16 | 510474 |
| 8 | रामनगर वन प्रभाग, रामनगर | कोटा | ओखलढुंगा | नैनीताल-51 | नैनीताल | कोटाबाग | 21-06-1905 | ओखलढुंगा | ओखलढुंगा | 0.00 | 67.90 | 67.90 | 510475 |
| 9 | रामनगर वन प्रभाग, रामनगर | कोटा | पातली | नैनीताल-51 | नैनीताल | कोटाबाग | 21-06-1905 | पातली | अमतोली | 0.00 | 30.68 | 30.68 | 510476 |
| 10 | रामनगर वन प्रभाग, रामनगर | कोटा | डौन | नैनीताल-51 | नैनीताल | कोटाबाग | 21-06-1905 | डौन | डौन | 0.00 | 268.54 | 268.54 | 510477 |
| 11 | रामनगर वन प्रभाग, रामनगर | कोटा | अमोठा | नैनीताल-51 | नैनीताल | कोटाबाग | 1965 | अमोठा | अमोठा | 0.00 | 50.59 | 50.59 | 510478 |
| 12 | रामनगर वन प्रभाग, रामनगर | कोटा | कलसी | नैनीताल-51 | नैनीताल | कोटाबाग | 21-06-1905 | कलसी | बोहराकोट | 0.00 | 13.36 | 13.36 | 510479 |
| 13 | रामनगर वन प्रभाग, रामनगर | कोटा | अमतोली | नैनीताल-51 | नैनीताल | कोटाबाग | 21-06-1905 | अमतोली | अमतोली | 0.00 | 10.85 | 10.85 | 510480 |
| 14 | रामनगर वन प्रभाग, रामनगर | कोटा | परेवा | नैनीताल-51 | नैनीताल | कोटाबाग | 1999 | परेवा | डौन | 0.00 | 40.80 | 40.80 | 510482 |
| 15 | रामनगर वन प्रभाग, रामनगर | कालाढूँगी | स्यात | नैनीताल-51 | नैनीताल | कोटाबाग | 11-05-1905 | स्यात | स्यात | 0.00 | 25.90 | 25.90 | 510452 |
| 16 | रामनगर वन प्रभाग, रामनगर | कालाढूँगी | बल्यूटी | नैनीताल-51 | नैनीताल | कोटाबाग | 10-06-1905 | बल्यूटी | तलिया | 0.00 | 9.64 | 9.64 | 510453 |
| 17 | रामनगर वन प्रभाग, रामनगर | कालाढूँगी | गजारी | नैनीताल-51 | नैनीताल | कोटाबाग | 1999 | गजारी | तलिया | 0.00 | 15.15 | 15.15 | 510454 |
| 18 | रामनगर वन प्रभाग, रामनगर | कालाढूँगी | तलिया | नैनीताल-51 | नैनीताल | कोटाबाग | 10-06-1905 | तलिया | तलिया | 0.00 | 58.27 | 58.27 | 510456 |
| 19 | रामनगर वन प्रभाग, रामनगर | कालाढूँगी | थपलियागोंजा | नैनीताल-51 | नैनीताल | भीमताल | 1999 | थपलियागोंजा | जलालगाँव | 0.00 | 20.27 | 20.27 | 510457 |
| 20 | रामनगर वन प्रभाग, रामनगर | कालाढूँगी | खाणी | नैनीताल-51 | नैनीताल | कोटाबाग | 1999 | खाणी | तलिया | 0.00 | 44.15 | 44.15 | 510458 |
| 21 | रामनगर वन प्रभाग, रामनगर | कालाढूँगी | पाण्डेगोंव | नैनीताल-51 | नैनीताल | कोटाबाग | 12-06-1905 | पाण्डेगोंव | पाण्डेगोंव | 0.00 | 39.86 | 39.86 | 510460 |
| 22 | रामनगर वन प्रभाग, रामनगर | कालाढूँगी | फतेहपुर / धाणक | नैनीताल-51 | नैनीताल | कोटाबाग | 07-06-1905 | फतेहपुर | तलिया | 0.00 | 135.17 | 135.17 | 510461 |
| 23 | रामनगर वन प्रभाग, रामनगर | दैचोरी | देवीपुरा | नैनीताल-51 | नैनीताल | कोटाबाग | 08-06-1905 | देवीपुरा | डोला | 0.00 | 20.44 | 20.44 | 510455 |
| 24 | रामनगर वन प्रभाग, रामनगर | दैचोरी | रानीकोटा | नैनीताल-51 | नैनीताल | कोटाबाग | 31-05-1905 | रानीकोटा | डोला | 0.00 | 39.46 | 39.46 | 510459 |
| 25 | रामनगर वन प्रभाग, रामनगर | दैचोरी | सानणा तल्ला | नैनीताल-51 | नैनीताल | कोटाबाग | 1997 | सानडा तल्ला | रियाड़ | 0.00 | 9.35 | 9.35 | 510462 |
| 26 | रामनगर वन प्रभाग, रामनगर | दैचोरी | सिमलखेत | नैनीताल-51 | नैनीताल | कोटाबाग | 19-06-1905 | सिमलखेत | डोला | 0.00 | 13.77 | 13.77 | 510463 |

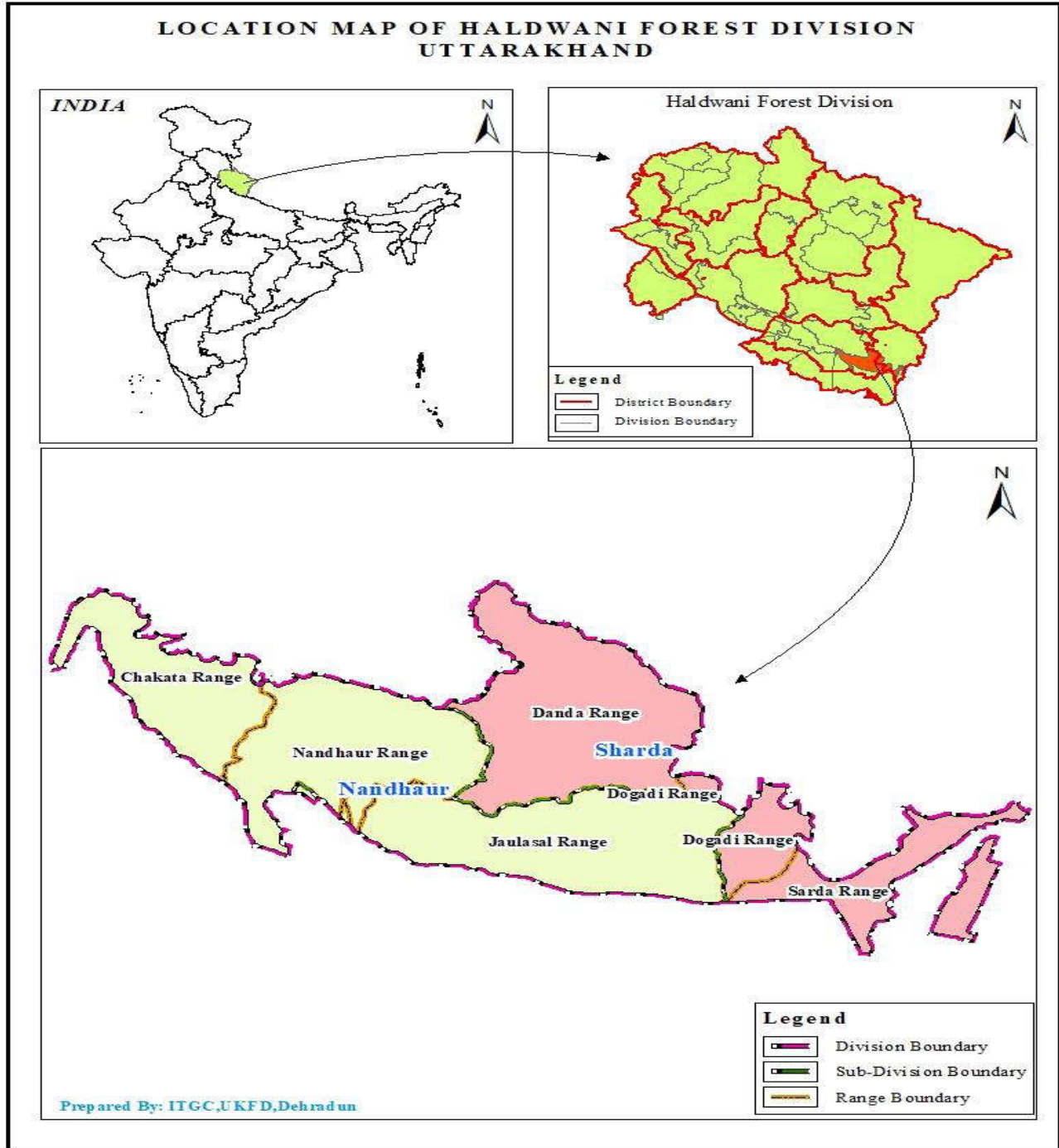
| क्रम संख्या | वन प्रभाग का नाम | राजि का नाम | वन पंचायत का नाम | जनपद का नाम व राष्ट्रीय कोड | तहसील का नाम | विकासखण्ड का नाम | वन पंचायत का गठन वर्ष | राजस्व ग्राम का नाम | ग्राम पंचायत का नाम | वन पंचायत का क्षेत्रफल (हेक्टेयर में) | | | वन पंचायत कोड |
|-------------------------------------|--------------------------|-------------|--|-----------------------------|--------------|------------------|-----------------------|---------------------|---------------------|---------------------------------------|----------|---------------|---------------|
| | | | | | | | | | | आरक्षित वन | सिविल वन | कुल क्षेत्रफल | |
| 1 | 2 | 3 | 4 | 5 | 6 | 7 | 8 | 9 | 10 | 11 | 12 | 13 | 14 |
| 27 | रामनगर वन प्रभाग, रामनगर | दैचोरी | सानणा मल्ला | नैनीताल-51 | नैनीताल | कोटाबाग | 19-06-1905 | सानडा मल्ला | रियाड़ | 0.00 | 17.00 | 17.00 | 510464 |
| 28 | रामनगर वन प्रभाग, रामनगर | दैचोरी | महतगाँव | नैनीताल-51 | नैनीताल | कोटाबाग | 1997 | महतगाँव | रियाड़ | 0.00 | 55.78 | 55.78 | 510465 |
| 29 | रामनगर वन प्रभाग, रामनगर | दैचोरी | रियाड़ मल्ला | नैनीताल-51 | नैनीताल | कोटाबाग | 1997 | रियाड़ मल्ला | रियाड़ | 0.00 | 131.67 | 131.67 | 510466 |
| 30 | रामनगर वन प्रभाग, रामनगर | दैचोरी | रियाड़ तल्ला | नैनीताल-51 | नैनीताल | कोटाबाग | 19-06-1905 | रियाड़ तल्ला | रियाड़ | 0.00 | 5.00 | 5.00 | 510467 |
| 31 | रामनगर वन प्रभाग, रामनगर | दैचोरी | डोला | नैनीताल-51 | नैनीताल | कोटाबाग | 17-06-1905 | डोला | डोला | 0.00 | 83.50 | 83.50 | 510468 |
| 32 | रामनगर वन प्रभाग, रामनगर | फतेहपुर | भदयूनी | नैनीताल-51 | नैनीताल | भीमताल | 1999 | भदयूनी | भदयूनी | 0.00 | 5.40 | 5.40 | 510449 |
| 33 | रामनगर वन प्रभाग, रामनगर | फतेहपुर | हैड़ी | नैनीताल-51 | नैनीताल | भीमताल | 1979 | हैड़ी | बेल | 0.00 | 78.91 | 78.91 | 510450 |
| 34 | रामनगर वन प्रभाग, रामनगर | फतेहपुर | बल्यूटी | नैनीताल-51 | नैनीताल | भीमताल | 06.07.1999 | बल्यूटी | बल्यूटी | 0.00 | 4.26 | 4.26 | 510451 |
| कुल वन पंचायतों की संख्या=34 | | | कुल क्षेत्रफल= 1480.52 Ha (आरक्षित भूमि/वन= 0.00 Ha, सिविल भूमि/वन= 1480.52 Ha) | | | | | | | | | | |

*स्रोत- रामनगर वन प्रभाग, रामनगर के अन्तर्गत आने वाली वन पंचायतों से सम्बन्धित उक्त सूची को जिलाधिकारी नैनीताल से प्राप्त राजस्व अभिलेखों के आंकड़ों के आधार पर संधारित किया गया है।

16.4– हल्द्वानी वन प्रभाग, हल्द्वानी

वन प्रभाग का गठन व भौगोलिक स्थिति:

हल्द्वानी वन प्रभाग का नाम पूर्व में कुमाऊँ वन प्रभाग था। शासनादेश संख्या 159/14-44 दिनांक 13.04.1911 द्वारा इस वन प्रभाग का नाम हल्द्वानी वन प्रभाग कर दिया गया है। यह वन प्रभाग जिला चम्पावत एवं जिला नैनीताल में स्थित है।



प्रभाग का वन क्षेत्र निचली हिमालय पहाड़ियों एवं गिरिपाद (फुट हिल्स) में फैला हुआ है। वर्ष 2012 में उत्तराखण्ड शासन वन एवं पर्यावरण अनुभाग-2 के अधिसूचना संख्या 2109/X-2-2012-19(15)/2012 देहरादून दिनांक 14 दिसम्बर 2012 द्वारा हल्द्वानी एवं चम्पावत वन प्रभाग के 26995.60 हेक्टेयर आरक्षित वन क्षेत्रों को नन्धौर वन्य जीव अभ्यारण घोषित किया गया था।

हल्द्वानी वन प्रभाग 29°01'05" से 29°17'00" उत्तरी अक्षांश तथा 79°32'40" से 80°10'00" पूर्वी देशान्तर के बीच स्थित है। वन प्रभाग के मध्य में नन्धौर वन्य जीव अभ्यारण स्थित है, जो कि प्रभाग को पूर्वी एवं पश्चिमी हिस्से में बांटता है। प्रभाग के उत्तरी दिशा में नैनीताल एवं चम्पावत वन प्रभाग स्थित है तथा दक्षिण में तराई पूर्वी वन प्रभाग स्थित है। प्रभाग की पश्चिमी दिशा में रामनगर एवं तराई केन्द्रीय वन प्रभाग स्थित हैं तथा पूर्वी दिशा में नेपाल स्थित हैं। प्रभाग की पश्चिमी सीमा पर गौला नदी बहती है, मध्य में नन्धौर नदी तथा पूर्वी सीमा पर शारदा नदी बहती हैं। वन प्रभाग का क्षेत्र लगभग 64 किलो मीटर लम्बी पट्टी के रूप में स्थित है।

क्षेत्रफल का विवरण:

इस वन प्रभाग के अन्तर्गत कुल 12 वन पंचायतें अवस्थित हैं, जो जनपद के 02 तहसीलों (खनस्यूँ, पूर्णागिरी) एवं 02 विकास खण्डों (ओखलकाण्डा, चम्पावत) में विस्तारित हैं। तहसीलवार, विकासखण्डवार तथा राजिवार वन पंचायतों की संख्या एवं क्षेत्रफल का विवरण निम्न तालिका में दिया गया है—

| तहसील का नाम | विकासखण्ड का नाम | राजि का नाम | वन पंचायतो की संख्या | कुल क्षेत्रफल (हे०) |
|--------------|---------------------|-------------|----------------------|---------------------|
| 1 | 2 | 3 | 4 | 5 |
| खनस्यूँ | ओखलकाण्डा (नैनीताल) | नन्धौर | 02 | 34.70 |
| खनस्यूँ | ओखलकाण्डा (नैनीताल) | डांडा | 07 | 1731.00 |
| पूर्णागिरी | चम्पावत (चम्पावत) | डांडा | 03 | 4.48 |
| योग— | | | 12 | 1770.18 |

वन्यजीवों एवं वनस्पतियों का विवरण

हल्द्वानी वन प्रभाग में मुख्यतः पहाड़ी एवं भाबरी क्षेत्र हैं, अतः पंचायती वनों के अन्तर्गत प्राकृतिक रूप से साल, बाँज, चीड़, तुन, शीशम, काला शीशम, खैर, धौड़ी, हल्दू, जामुन, सिरस, यूकेलिप्टस, सागौन, शहतूत, सादन, सेमल, भीमल, कंजू, खड़िक, बकैन, सिरस, पीपल, बेंत भीमल एवं स्थानीय प्रजाति मिश्रित वन तथा वन्य जीवों में गुलदार, भालू, नीलगाय, काकड़, चीतल, सांभर, जंगली सुअर, हाथी, बन्दर, सेही, लोमड़ी, बाघ/शेर, खरगोश, गिलहरी, बांज, कछुवा, उल्लू, कबूतर, तोता, जंगली मुर्गी आदि प्रजातियाँ पायी जाती हैं।

वन पंचायत निर्देशिका- *हल्द्वानी वन प्रभाग, हल्द्वानी

हल्द्वानी वन प्रभाग से सम्बन्धित जनपद नैनीताल में अवस्थित 09 वन पंचायतों का विवरण-

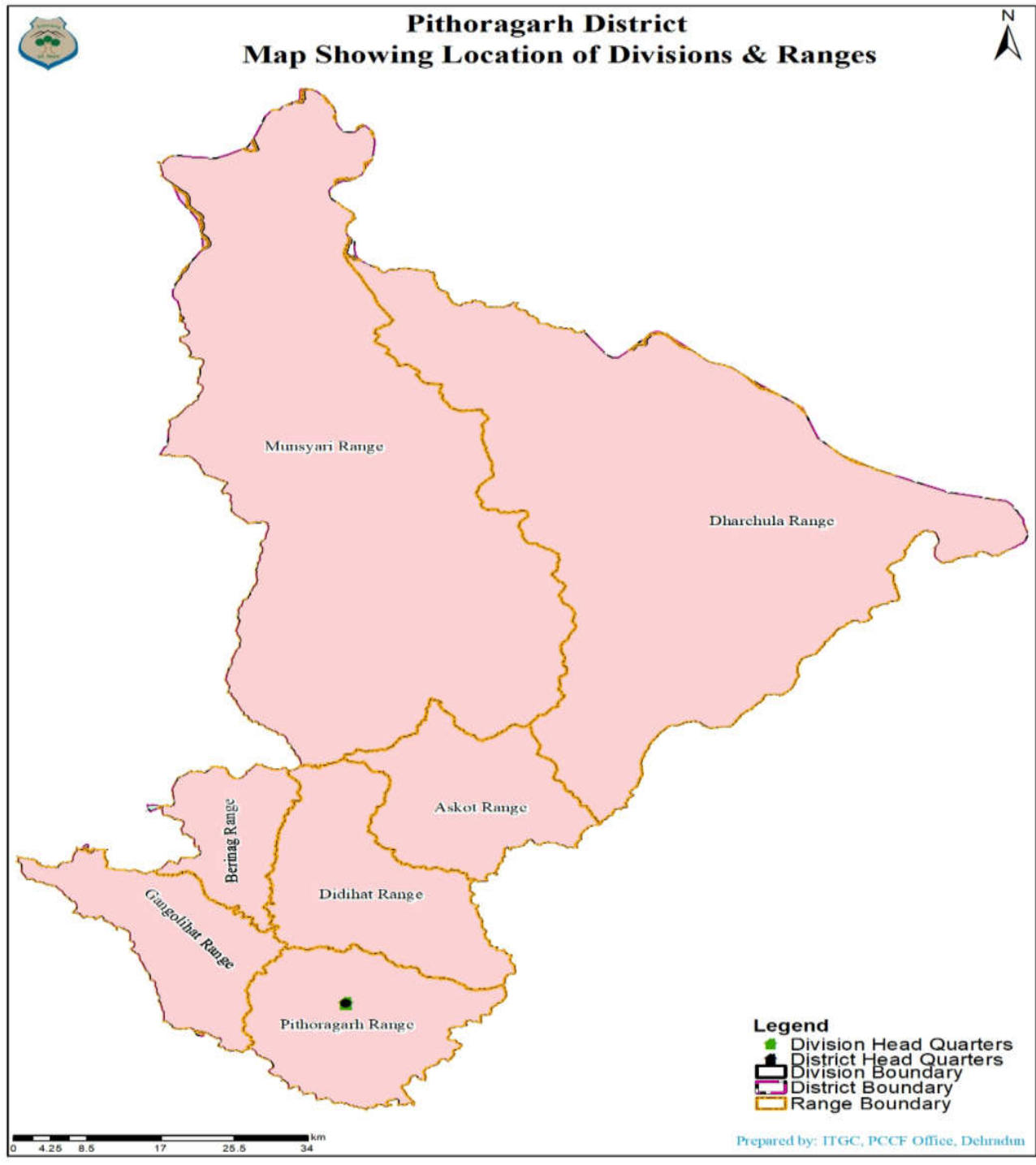
| क्रम संख्या | वन प्रभाग का नाम | राजि का नाम | वन पंचायत का नाम | जनपद का नाम व राष्ट्रीय कोड | तहसील का नाम | विकासखण्ड का नाम | वन पंचायत का गठन वर्ष | राजस्व ग्राम का नाम | ग्राम पंचायत का नाम | वन पंचायत का क्षेत्रफल (हेक्टेयर में) | | | वन पंचायत कोड |
|------------------------------|---------------------|-------------|--|-----------------------------|--------------|------------------|-----------------------|-----------------------|---------------------|---------------------------------------|----------|---------------|---------------|
| | | | | | | | | | | आरक्षित वन | सिविल वन | कुल क्षेत्रफल | |
| 1 | 2 | 3 | 4 | 5 | 6 | 7 | 8 | 9 | 10 | 11 | 12 | 13 | 14 |
| 1 | हल्द्वानी वन प्रभाग | डांडा | कुण्डल | नैनीताल-51 | खनस्यूँ | ओखलकांडा | 21-04-1905 | कुण्डल | कुण्डल | 0.00 | 158.00 | 158.00 | 510483 |
| 2 | हल्द्वानी वन प्रभाग | डांडा | ल्वाड़ | नैनीताल-51 | खनस्यूँ | ओखलकांडा | 30-04-1905 | ल्वाड़ | ल्वाड़ डोबा | 0.00 | 1024.00 | 1024.00 | 510484 |
| 3 | हल्द्वानी वन प्रभाग | डांडा | डूंगरी | नैनीताल-51 | खनस्यूँ | ओखलकांडा | 17-05-1905 | डूंगरी | डूंगरी | 0.00 | 72.00 | 72.00 | 510485 |
| 4 | हल्द्वानी वन प्रभाग | डांडा | अधौड़ा | नैनीताल-51 | खनस्यूँ | ओखलकांडा | 1954 | अधौड़ा | अधौड़ा | 0.00 | 285.00 | 285.00 | 510486 |
| 5 | हल्द्वानी वन प्रभाग | डांडा | अमजड़ | नैनीताल-51 | खनस्यूँ | ओखलकांडा | 17-05-1905 | अमजड़ | अमजड़ | 0.00 | 86.00 | 86.00 | 510487 |
| 6 | हल्द्वानी वन प्रभाग | डांडा | सुवाकोट पोखरी | नैनीताल-51 | खनस्यूँ | ओखलकांडा | 17-05-1905 | सुवाकोट पोखरी | सुवाकोट पोखरी | 0.00 | 40.00 | 40.00 | 510488 |
| 7 | हल्द्वानी वन प्रभाग | डांडा | गौनियारो | नैनीताल-51 | खनस्यूँ | ओखलकांडा | 1979 | गौनियारो | गौनियारो | 0.00 | 66.00 | 66.00 | 510489 |
| 8 | हल्द्वानी वन प्रभाग | नन्धौर | ककोड़ वन पंचायत | नैनीताल-51 | खनस्यूँ | ओखलकांडा | 1947 | ककोड़ गहना गाजा नैथना | ककोड़ | 0.00 | 17.00 | 17.00 | 510490 |
| 9 | हल्द्वानी वन प्रभाग | नन्धौर | आमचौगुनिया | नैनीताल-51 | खनस्यूँ | ओखलकांडा | 21-06-1905 | आम हरीशताल पिन्थली | हरीशताल | 0.00 | 17.70 | 17.70 | 510491 |
| कुल वन पंचायतों की संख्या=09 | | | कुल क्षेत्रफल= 1765.70 Ha (आरक्षित भूमि/वन= 0.00 Ha, सिविल भूमि/वन=1765.70 Ha) | | | | | | | | | | |

*स्रोत- हल्द्वानी वन प्रभाग, हल्द्वानी के अन्तर्गत आने वाली वन पंचायतों से सम्बन्धित उक्त सूची को जिलाधिकारी नैनीताल से प्राप्त राजस्व अभिलेखों के आंकड़ों के आधार पर संघारित किया गया है।

17— जनपद पिथौरागढ़

भौगोलिक स्थिति:

पिथौरागढ़ जिला उत्तराखण्ड के कुमाँऊ मण्डल के अन्तर्गत आता है, जिले में 13 तहसीलें, 8 विकासखण्ड और 4 विधानसभा क्षेत्र हैं, पिथौरागढ़ जिले का मुख्यालय पिथौरागढ़ में स्थित है। जनपद पिथौरागढ़ में सामान्यतः मुख्य बोली के रूप में सौर्याली एवं सीराली भाषा तथा अन्य भाषाओं में अस्कोटी



व कुमाँऊनी भाषा भी यहाँ के लोग मुख्य रूप से बोलते हैं। पिथौरागढ़ जनपद का क्षेत्रफल 7090 वर्ग किलोमीटर है और वर्ष 2011 की जनगणना के अनुसार पिथौरागढ़ की जनसँख्या 483439 और जनसँख्या घनत्व 65 व्यक्ति प्रति वर्ग किलोमीटर है, साक्षरता 82.25% और महिला पुरुष अनुपात महिलाये प्रति 1031 पुरुष, वर्ष 2001 से वर्ष 2011 के बीच की जनसँख्या विकास दर 4.58% है। पिथौरागढ़ जिले की उत्तरी सीमा में तिब्बत, पूर्व में नेपाल, दक्षिण में बागेश्वर है तथा पश्चिम में चमोली जिला स्थित है। जनपद में काली व गोरी नदी के संगम पर स्थित जौलजीवी का मेला पर्यटन एवं सांस्कृतिक तौर पर समृद्ध है। हिलजात्रा उत्सव पिथौरागढ़ में मनाये जाने वाला प्रमुख उत्सव है यह मुख्यतः कृषकों से सम्बन्धित माना जाता है।

जलवायु:

पिथौरागढ़ जिला समुद्रतल से 1615 मीटर की ऊँचाई पर 6.47 वर्ग किलोमीटर की परिधि में बसा हुआ है। पिथौरागढ़ जिला राज्य का ऐसा जिला है, जहां वर्षभर एक सा मौसम रहता है। यह राज्य का सबसे पूर्वी जिला है। पिथौरागढ़ सोर घाटी में बसा है, जिसकी आकृति कटोरेनुमा है, जिस कारण यहां का मौसम साल भर सुहावना बना रहता है।

वन पंचायतें:

प्रदेश की कुल वन पंचायतों की संख्या का मात्र 13.96 % पंचायती वनों का क्षेत्र जनपद पिथौरागढ़ में अवस्थित हैं। जनपद में गठित कुल 1566 वन पंचायतों में विभिन्न वानिकी कार्यों हेतु तकनीकी सहायता, वन पंचायत नियमावली प्रशिक्षण कार्यक्रम, वनों पर आधारित आजीविका सम्बन्धी प्रशिक्षण, वनाग्नि सुरक्षा जन जागरूकता अभियान, तथा प्रभागों के अन्तर्गत आने वाली समस्त वन पंचायतों के लिए संहत प्रबन्धन योजना व प्रत्येक वन पंचायत हेतु सूक्ष्म योजना को तैयार किये जाने सम्बन्धी कार्य वन विभाग उत्तराखण्ड द्वारा सम्पन्न कराये जाते हैं।

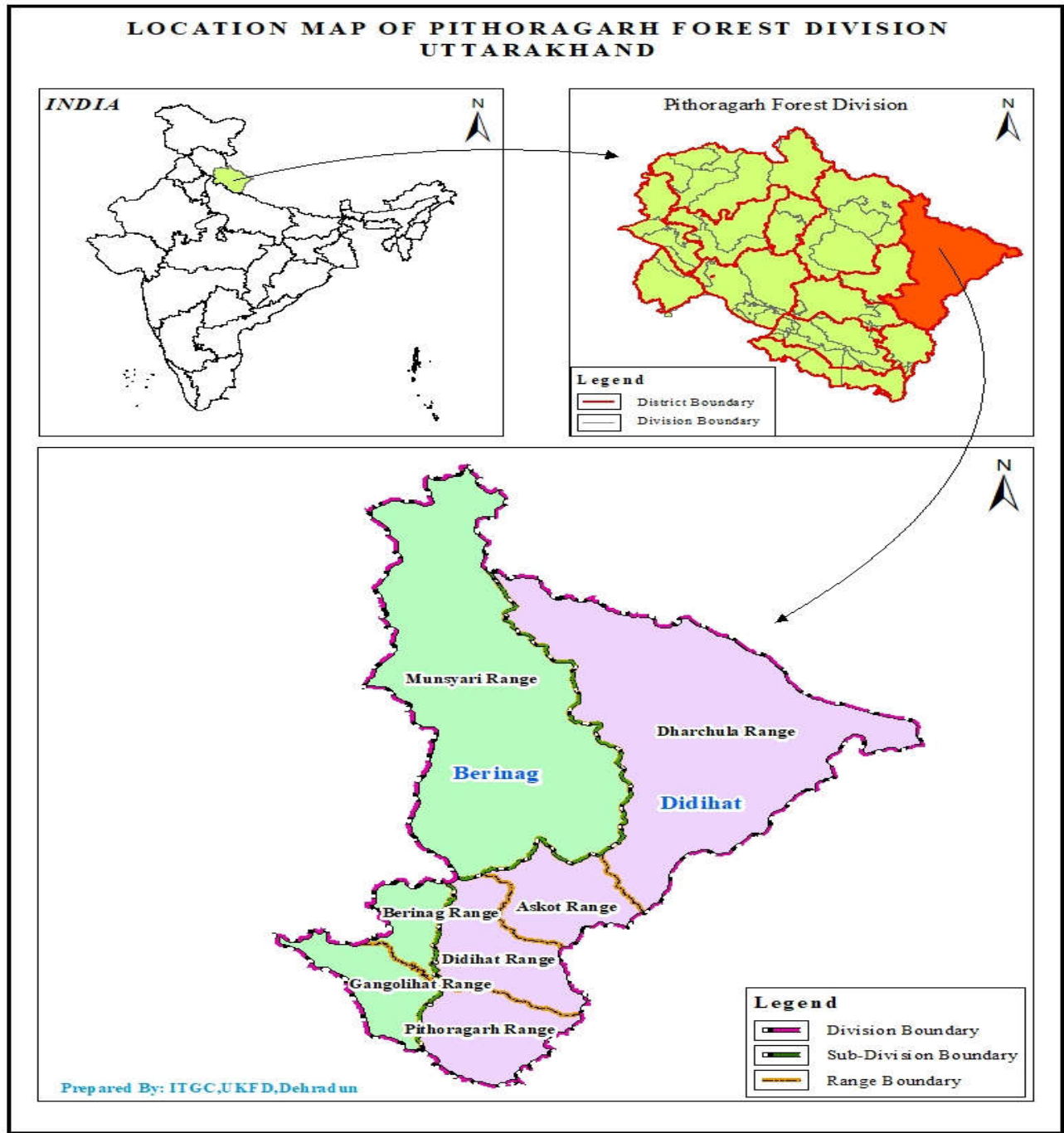
जनपद पिथौरागढ़ के अन्तर्गत आने वाली कुल वन पंचायतों की संख्या व उनके क्षेत्रफल का प्रभागवार विवरण निम्नलिखित तालिका में दिया गया है—

| क्र०सं० | प्रभाग | संख्या | क्षेत्रफल (हेक्टेयर में) |
|---------|---|--------|-----------------------------|
| 1 | पिथौरागढ़ वन प्रभाग, पिथौरागढ़ | 1566 | 57082.30 |
| | पिथौरागढ़ जनपद के अन्तर्गत गठित वन पंचायतों की कुल संख्या तथा क्षेत्रफल का योग— | 1566 | 57082.30 |

17.1– पिथौरागढ़ वन प्रभाग, पिथौरागढ़

प्रभाग का गठन व भौगोलिक स्थिति:

पिथौरागढ़ वन प्रभाग, पिथौरागढ़ समुद्रतल से लगभग 1615 मीटर की ऊँचाई पर 6.47 वर्ग किलोमीटर की परिधि में बसा हुआ है (देशांतर 80°13' 5.4660" E अक्षांश 29° 34' 58.2996" N)। पिथौरागढ़ वन प्रभाग का लगभग 97 प्रतिशत क्षेत्र काली नदी के जलागम क्षेत्र में तथा शेष 3 प्रतिशत क्षेत्र लपथल-धौलीगंगा पश्चिमी अलकनंदा के जलागम के पूर्वोत्तर क्षेत्र में स्थित है। इस वन प्रभाग के उत्तर में जलागम सीमा रेखा



चीन के तिब्बती स्वायत्त क्षेत्र से व पूर्व में कानी नदी नेपाल देश से अंतराष्ट्रीय सीमा बनाती है। दक्षिण में सरयू नदी चम्पावत व सिविल सोयम अल्मोड़ा वन प्रभाग से सीमा बनाती है तथा पश्चिम में बागेश्वर व नन्दादेवी राष्ट्रीय उद्यान से चमोली व बागेश्वर जनपद के प्रशासनिक सीमा के साथ परिसीमित है।

क्षेत्रफल का विवरण:

प्रभाग के अन्तर्गत कुल 1566 वन पंचायते गठित है, जो पिथौरागढ़ जनपद की 12 तहसीलों— धारचूला, बेरीनाग, थल, बंगापानी, मुन्स्यारी, तेजम, पिथौरागढ़, डीडीहाट, देवलथल, कनालीछीना, गणाई गंगोली, गंगोलीहाट एंव 09 विकास खण्डों —धारचूला, बेरीनाग, बिण, मूनाकोट, मुन्स्यारी, डीडीहाट, कनालीछीना, गणाई गंगोली, गंगोलीहाट में विस्तारित है। प्रभाग में अवस्थित तहसीलवार, विकासखण्डवार तथा राजिवार वन पंचायतों की संख्या व क्षेत्रफल का विवरण अधोलिखित तालिका में दिया गया है—

| तहसील का नाम | विकासखण्ड का नाम | राजि का नाम | वन पंचायतों की संख्या | कुल क्षेत्र (हेक्टेयर) |
|----------------------------|------------------|-------------|-----------------------|------------------------|
| धारचूला | धारचूला | धारचूला | 88 | 7947.03 |
| योग धारचूला रेंज | | | 88 | 7947.03 |
| बेरीनाग | बेरीनाग | बेरीनाग | 196 | 3406.51 |
| थल | बेरीनाग | बेरीनाग | 60 | 1032.44 |
| योग बेरीनाग रेंज | | | 256 | 4438.95 |
| बंगापानी | मुन्स्यारी | मुन्स्यारी | 27 | 2132.21 |
| मुन्स्यारी | मुन्स्यारी | मुन्स्यारी | 94 | 5596.69 |
| तेजम | मुन्स्यारी | मुन्स्यारी | 79 | 5711.81 |
| योग मुन्स्यारी रेंज | | | 200 | 13440.71 |
| पिथौरागढ़ | मूनाकोट | पिथौरागढ़ | 167 | 3543.69 |
| पिथौरागढ़ | बिण | पिथौरागढ़ | 153 | 4296.87 |
| योग पिथौरागढ़ रेंज | | | 320 | 7840.56 |
| कनालीछीना | कनालीछीना | डीडीहाट | 58 | 2478.36 |
| कनालीछीना | कनालीछीना | डीडीहाट | 5 | 200.43 |
| थल | बेरीनाग | डीडीहाट | 29 | 302.28 |
| डीडीहाट | कनालीछीना | डीडीहाट | 26 | 514.96 |
| डीडीहाट | डीडीहाट | डीडीहाट | 118 | 3228.07 |
| देवलथल | कनालीछीना | डीडीहाट | 61 | 1452.50 |
| तेजम | मुन्स्यारी | डीडीहाट | 03 | 150.45 |
| योग डीडीहाट रेंज | | | 300 | 8327.05 |
| धारचूला | धारचूला | अस्कोट | 45 | 5152.77 |
| बंगापानी | धारचूला | अस्कोट | 15 | 1051.85 |
| बंगापानी | कनालीछीना | अस्कोट | 01 | 13.48 |
| बंगापानी | मुन्स्यारी | अस्कोट | 05 | 669.85 |
| कनालीछीना | कनालीछीना | अस्कोट | 01 | 3.17 |
| डीडीहाट | कनालीछीना | अस्कोट | 29 | 1301.34 |
| डीडीहाट | डीडीहाट | अस्कोट | 13 | 752.97 |
| योग अस्कोट रेंज | | | 109 | 8945.43 |

| | | | | |
|---------------------------|-----------|-----------|-------------|-----------------|
| गणाई गंगोली | गंगोली | गंगोलीहाट | 120 | 1631.16 |
| गंगोलीहाट | गंगोलीहाट | गंगोलीहाट | 173 | 4511.41 |
| योग गंगोलीहाट रेंज | | | 293 | 6142.58 |
| कुल योग | | | 1566 | 57082.30 |

वन्य जीवों एवं वनस्पतियों का विवरण:

पिथौरागढ वन प्रभाग में अवस्थित पंचायती वनो में अधिकांशतया मिश्रित प्रकार के वन पाये जाते है। प्रभाग के अन्तर्गत मुख्यतः देवदार, चीड़, उतीस, हल्दू, सिरस, जामुन, बांस, बांज, सेमल व तुन आदि वृक्षों के वन पाये जाते है।

विभिन्न प्रकार के कीट एवं तितलियां के अलावा प्रभाग के पंचायती वनो में मुख्यतः गुलदार, भालू, घुरड़, काकड़, जंगली सूअर, बन्दर, लंगूर, लोमड़ी, सुंअर , रेपटाइल्स में सांप, गिरगिट, छिपारा, इत्यादि पक्षियों में गौरेया, जंगली मुर्गा, कौआ, कबूतर, मैना, बुलबुल इत्यादि वन्य जीव पाये जाते है।



वन पंचायत निर्देशिका- *पिथौरागढ़ वन प्रभाग, पिथौरागढ़

| क्रम संख्या | वन प्रभाग का नाम | राजि का नाम | वन पंचायत का नाम | जनपद का नाम व राष्ट्रीय कोड | तहसील का नाम | विकासखण्ड का नाम | वन पंचायत का गठन वर्ष | राजस्व ग्राम का नाम | ग्राम पंचायत का नाम | वन पंचायत का क्षेत्रफल (हेक्टेयर में) | | | वन पंचायत कोड |
|-------------|--------------------------------|-------------|--------------------------|-----------------------------|--------------|------------------|-----------------------|---------------------|---------------------|---------------------------------------|----------|---------------|---------------|
| | | | | | | | | | | आरक्षित वन | सिविल वन | कुल क्षेत्रफल | |
| 1 | 2 | 3 | 4 | 5 | 6 | 7 | 8 | 9 | 10 | 11 | 12 | 13 | 14 |
| 1 | पिथौरागढ़ वन प्रभाग, पिथौरागढ़ | धारचूला | सिर्दांग म0 बं'बा | पिथौरागढ़-53 | धारचूला | धारचूला | 2000 | सिर्दांग | सिर्दांग | 0.00 | 6.35 | 6.35 | 531387 |
| 2 | पिथौरागढ़ वन प्रभाग, पिथौरागढ़ | धारचूला | जुम्मा | पिथौरागढ़-53 | धारचूला | धारचूला | 1974 | जुम्मा | जुम्मा | 0.00 | 385.27 | 385.27 | 531388 |
| 3 | पिथौरागढ़ वन प्रभाग, पिथौरागढ़ | धारचूला | कोटरा देवल | पिथौरागढ़-53 | धारचूला | धारचूला | 1955 | धारचूला देहात | धारचूला देहात | 0.00 | 197.09 | 197.09 | 531389 |
| 4 | पिथौरागढ़ वन प्रभाग, पिथौरागढ़ | धारचूला | नाबी | पिथौरागढ़-53 | धारचूला | धारचूला | 1989 | नाबी | नाबी | 0.00 | 9.31 | 9.31 | 531391 |
| 5 | पिथौरागढ़ वन प्रभाग, पिथौरागढ़ | धारचूला | निगालपानी | पिथौरागढ़-53 | धारचूला | धारचूला | 1992 | धारचूला | धारचूला | 0.00 | 9.41 | 9.41 | 531392 |
| 6 | पिथौरागढ़ वन प्रभाग, पिथौरागढ़ | धारचूला | वतन | पिथौरागढ़-53 | धारचूला | धारचूला | 1974 | वतन | उमचिया | 0.00 | 59.49 | 59.49 | 531393 |
| 7 | पिथौरागढ़ वन प्रभाग, पिथौरागढ़ | धारचूला | फुलतडी | पिथौरागढ़-53 | धारचूला | धारचूला | 1972 | धारचूला | धारचूला | 0.00 | 64.75 | 64.75 | 531395 |
| 8 | पिथौरागढ़ वन प्रभाग, पिथौरागढ़ | धारचूला | जयकोट | पिथौरागढ़-53 | धारचूला | धारचूला | 1974 | जयकोट | जयकोट | 0.00 | 42.49 | 42.49 | 531396 |
| 9 | पिथौरागढ़ वन प्रभाग, पिथौरागढ़ | धारचूला | तीजम | पिथौरागढ़-53 | धारचूला | धारचूला | 1974 | तीजम | उमचिया | 0.00 | 10.52 | 10.52 | 531397 |
| 10 | पिथौरागढ़ वन प्रभाग, पिथौरागढ़ | धारचूला | खेत | पिथौरागढ़-53 | धारचूला | धारचूला | 1994 | खेत | खेत | 0.00 | 48.44 | 48.44 | 531399 |
| 11 | पिथौरागढ़ वन प्रभाग, पिथौरागढ़ | धारचूला | सिनियाखोला मध्ये धारचूला | पिथौरागढ़-53 | धारचूला | धारचूला | 1972 | धारचूला देहात | धारचूला देहात | 0.00 | 37.64 | 37.64 | 531400 |
| 12 | पिथौरागढ़ वन प्रभाग, पिथौरागढ़ | धारचूला | खेत | पिथौरागढ़-53 | धारचूला | धारचूला | 1965 | खेत | खेत | 0.00 | 102.39 | 102.39 | 531401 |
| 13 | पिथौरागढ़ वन प्रभाग, पिथौरागढ़ | धारचूला | लूरकोट तांथर रांथी | पिथौरागढ़-53 | धारचूला | धारचूला | 1970 | रांथी | रांथी | 0.00 | 166.73 | 166.73 | 531403 |
| 14 | पिथौरागढ़ वन प्रभाग, पिथौरागढ़ | धारचूला | गर्गुवा | पिथौरागढ़-53 | धारचूला | धारचूला | 1976 | गर्गुवा | गर्गुवा | 0.00 | 93.48 | 93.48 | 531404 |
| 15 | पिथौरागढ़ वन प्रभाग, पिथौरागढ़ | धारचूला | रांथी | पिथौरागढ़-53 | धारचूला | धारचूला | 1970 | रांथी | रांथी | 0.00 | 77.09 | 77.09 | 531405 |
| 16 | पिथौरागढ़ वन प्रभाग, पिथौरागढ़ | धारचूला | रांथी दोबाट | पिथौरागढ़-53 | धारचूला | धारचूला | 1979 | रांथी | रांथी | 0.00 | 252.12 | 252.12 | 531407 |
| 17 | पिथौरागढ़ वन प्रभाग, पिथौरागढ़ | धारचूला | लूम | पिथौरागढ़-53 | धारचूला | धारचूला | 2004 | लूम | जम्कू | 0.00 | 16.81 | 16.81 | 531408 |
| 18 | पिथौरागढ़ वन प्रभाग, पिथौरागढ़ | धारचूला | स्यांकुरी | पिथौरागढ़-53 | धारचूला | धारचूला | 1978 | स्यांकुरी | स्यांकुरी | 0.00 | 416.84 | 416.84 | 531409 |
| 19 | पिथौरागढ़ वन प्रभाग, पिथौरागढ़ | धारचूला | जम्कू | पिथौरागढ़-53 | धारचूला | धारचूला | 1972 | जम्कू | जम्कू | 0.00 | 67.18 | 67.18 | 531410 |
| 20 | पिथौरागढ़ वन प्रभाग, पिथौरागढ़ | धारचूला | सांगडीढक ढौना | पिथौरागढ़-53 | धारचूला | धारचूला | 1980 | सांगडीढक ढौना | सांगडीढक ढौना | 0.00 | 70.82 | 70.82 | 531424 |
| 21 | पिथौरागढ़ वन प्रभाग, पिथौरागढ़ | धारचूला | बूंदी | पिथौरागढ़-53 | धारचूला | धारचूला | 1967 | बूंदी | बूंदी | 0.00 | 99.96 | 99.96 | 531425 |
| 22 | पिथौरागढ़ वन प्रभाग, पिथौरागढ़ | धारचूला | बूंदी | पिथौरागढ़-53 | धारचूला | धारचूला | 1992 | बूंदी | बूंदी | 0.00 | 8.09 | 8.09 | 531426 |
| 23 | पिथौरागढ़ वन प्रभाग, पिथौरागढ़ | धारचूला | गो | पिथौरागढ़-53 | धारचूला | धारचूला | 1966 | गो | गो | 0.00 | 89.44 | 89.44 | 531428 |
| 24 | पिथौरागढ़ वन प्रभाग, पिथौरागढ़ | धारचूला | स्यांकुरी म0व0पं0 | पिथौरागढ़-53 | धारचूला | धारचूला | 2000 | स्यांकुरी | स्यांकुरी | 0.00 | 9.72 | 9.72 | 531431 |
| 25 | पिथौरागढ़ वन प्रभाग, पिथौरागढ़ | धारचूला | सुमदुम पांगा गम | पिथौरागढ़-53 | धारचूला | धारचूला | 1990 | उमचिया | उमचिया | 0.00 | 394.66 | 394.66 | 531438 |
| 26 | पिथौरागढ़ वन प्रभाग, पिथौरागढ़ | धारचूला | गो | पिथौरागढ़-53 | धारचूला | धारचूला | 1976 | गो | गो | 0.00 | 148.93 | 148.93 | 531444 |
| 27 | पिथौरागढ़ वन प्रभाग, पिथौरागढ़ | धारचूला | सोसा | पिथौरागढ़-53 | धारचूला | धारचूला | 1964 | सोसा | सोसा | 0.00 | 138.41 | 138.41 | 531447 |
| 28 | पिथौरागढ़ वन प्रभाग, पिथौरागढ़ | धारचूला | तीजम | पिथौरागढ़-53 | धारचूला | धारचूला | 1978 | तीजम | तीजम | 0.00 | 2.02 | 2.02 | 531448 |

| क्रम संख्या | वन प्रभाग का नाम | राजि का नाम | वन पंचायत का नाम | जनपद का नाम व राष्ट्रीय कोड | तहसील का नाम | विकासखण्ड का नाम | वन पंचायत का गठन वर्ष | राजस्व ग्राम का नाम | ग्राम पंचायत का नाम | वन पंचायत का क्षेत्रफल (हेक्टेयर में) | | | वन पंचायत कोड |
|-------------|--------------------------------|-------------|--------------------|-----------------------------|--------------|------------------|-----------------------|---------------------|---------------------|---------------------------------------|----------|---------------|---------------|
| | | | | | | | | | | आरक्षित वन | सिविल वन | कुल क्षेत्रफल | |
| 1 | 2 | 3 | 4 | 5 | 6 | 7 | 8 | 9 | 10 | 11 | 12 | 13 | 14 |
| 29 | पिथौरागढ़ वन प्रभाग, पिथौरागढ़ | धारचूला | जम्कू | पिथौरागढ़-53 | धारचूला | धारचूला | 1964 | जम्कू | जम्कू | 0.00 | 4.86 | 4.86 | 531449 |
| 30 | पिथौरागढ़ वन प्रभाग, पिथौरागढ़ | धारचूला | सीपू | पिथौरागढ़-53 | धारचूला | धारचूला | 1975 | सीपू | सीपू | 0.00 | 462.16 | 462.16 | 531450 |
| 31 | पिथौरागढ़ वन प्रभाग, पिथौरागढ़ | धारचूला | सिर्दांग | पिथौरागढ़-53 | धारचूला | धारचूला | 1974 | सिर्दांग | सिर्दांग | 0.00 | 61.51 | 61.51 | 531451 |
| 32 | पिथौरागढ़ वन प्रभाग, पिथौरागढ़ | धारचूला | नागलिंग | पिथौरागढ़-53 | धारचूला | धारचूला | 1977 | धारचूला देहात | धारचूला देहात | 0.00 | 15.78 | 15.78 | 531452 |
| 33 | पिथौरागढ़ वन प्रभाग, पिथौरागढ़ | धारचूला | जम्कू | पिथौरागढ़-53 | धारचूला | धारचूला | 1994 | जम्कू | जम्कू | 0.00 | 32.72 | 32.72 | 531454 |
| 34 | पिथौरागढ़ वन प्रभाग, पिथौरागढ़ | धारचूला | सिर्दांग कुरीला | पिथौरागढ़-53 | धारचूला | धारचूला | 1979 | सिर्दांग | सिर्दांग | 0.00 | 79.32 | 79.32 | 531455 |
| 35 | पिथौरागढ़ वन प्रभाग, पिथौरागढ़ | धारचूला | दर | पिथौरागढ़-53 | धारचूला | धारचूला | 1964 | दर | दर | 0.00 | 34.80 | 34.80 | 531458 |
| 36 | पिथौरागढ़ वन प्रभाग, पिथौरागढ़ | धारचूला | रमतोली | पिथौरागढ़-53 | धारचूला | धारचूला | 1970 | रमतोली | रमतोली | 0.00 | 67.99 | 67.99 | 531459 |
| 37 | पिथौरागढ़ वन प्रभाग, पिथौरागढ़ | धारचूला | गुंजी | पिथौरागढ़-53 | धारचूला | धारचूला | 1992 | गुंजी | गुंजी | 0.00 | 46.01 | 46.01 | 531460 |
| 38 | पिथौरागढ़ वन प्रभाग, पिथौरागढ़ | धारचूला | खेला | पिथौरागढ़-53 | धारचूला | धारचूला | 1980 | खेला | खेला | 0.00 | 122.62 | 122.62 | 531463 |
| 39 | पिथौरागढ़ वन प्रभाग, पिथौरागढ़ | धारचूला | हिमखोला | पिथौरागढ़-53 | धारचूला | धारचूला | 1979 | हिमखोला | हिमखोला | 0.00 | 38.45 | 38.45 | 531464 |
| 40 | पिथौरागढ़ वन प्रभाग, पिथौरागढ़ | धारचूला | जिमतड़ धारचूला | पिथौरागढ़-53 | धारचूला | धारचूला | 1979 | धारचूला देहात | धारचूला देहात | 0.00 | 13.76 | 13.76 | 531466 |
| 41 | पिथौरागढ़ वन प्रभाग, पिथौरागढ़ | धारचूला | गाला | पिथौरागढ़-53 | धारचूला | धारचूला | 1967 | गालागाड़ | गालागाड़ | 0.00 | 24.28 | 24.28 | 531467 |
| 42 | पिथौरागढ़ वन प्रभाग, पिथौरागढ़ | धारचूला | दांतू | पिथौरागढ़-53 | धारचूला | धारचूला | 1966 | दांतू | दांतू | 0.00 | 25.09 | 25.09 | 531468 |
| 43 | पिथौरागढ़ वन प्रभाग, पिथौरागढ़ | धारचूला | नपलच्यू | पिथौरागढ़-53 | धारचूला | धारचूला | 1975 | नपलच्यू | नपलच्यू | 0.00 | 91.06 | 91.06 | 531469 |
| 44 | पिथौरागढ़ वन प्रभाग, पिथौरागढ़ | धारचूला | नपलच्यू | पिथौरागढ़-53 | धारचूला | धारचूला | 1964 | नपलच्यू | नपलच्यू | 0.00 | 12.95 | 12.95 | 531470 |
| 45 | पिथौरागढ़ वन प्रभाग, पिथौरागढ़ | धारचूला | रौगकौंग | पिथौरागढ़-53 | धारचूला | धारचूला | 1964 | रौगकौंग | रौगकौंग | 0.00 | 8.09 | 8.09 | 531471 |
| 46 | पिथौरागढ़ वन प्रभाग, पिथौरागढ़ | धारचूला | गर्बांग | पिथौरागढ़-53 | धारचूला | धारचूला | 1965 | गर्बांग | गर्बांग | 0.00 | 84.18 | 84.18 | 531472 |
| 47 | पिथौरागढ़ वन प्रभाग, पिथौरागढ़ | धारचूला | कुटी (म0व0पं0) | पिथौरागढ़-53 | धारचूला | धारचूला | 2000 | कुटी | कुटी | 0.00 | 7.58 | 7.58 | 531473 |
| 48 | पिथौरागढ़ वन प्रभाग, पिथौरागढ़ | धारचूला | बुंगबुंग | पिथौरागढ़-53 | धारचूला | धारचूला | 1964 | बुंगबुंग | बुंगबुंग | 0.00 | 12.55 | 12.55 | 531474 |
| 49 | पिथौरागढ़ वन प्रभाग, पिथौरागढ़ | धारचूला | जिप्ती | पिथौरागढ़-53 | धारचूला | धारचूला | 1980 | जिप्ती | जिप्ती | 0.00 | 101.98 | 101.98 | 531475 |
| 50 | पिथौरागढ़ वन प्रभाग, पिथौरागढ़ | धारचूला | बुंगबुंग कुन्वासों | पिथौरागढ़-53 | धारचूला | धारचूला | 1997 | बुंगबुंग | बुंगबुंग | 0.00 | 16.19 | 16.19 | 531476 |
| 51 | पिथौरागढ़ वन प्रभाग, पिथौरागढ़ | धारचूला | तिदांग | पिथौरागढ़-53 | धारचूला | धारचूला | 1966 | तिदांग | तिदांग | 0.00 | 95.10 | 95.10 | 531477 |
| 52 | पिथौरागढ़ वन प्रभाग, पिथौरागढ़ | धारचूला | नागलिंग | पिथौरागढ़-53 | धारचूला | धारचूला | 1970 | नागलिंग | नागलिंग | 0.00 | 189.40 | 189.40 | 531478 |
| 53 | पिथौरागढ़ वन प्रभाग, पिथौरागढ़ | धारचूला | दुरतू | पिथौरागढ़-53 | धारचूला | धारचूला | 1967 | दुरतू | दुरतू | 0.00 | 27.52 | 27.52 | 531479 |
| 54 | पिथौरागढ़ वन प्रभाग, पिथौरागढ़ | धारचूला | बालिंग | पिथौरागढ़-53 | धारचूला | धारचूला | 1966 | बालिंग | बालिंग | 0.00 | 25.90 | 25.90 | 531480 |
| 55 | पिथौरागढ़ वन प्रभाग, पिथौरागढ़ | धारचूला | बालिंग | पिथौरागढ़-53 | धारचूला | धारचूला | 1976 | बालिंग | बालिंग | 0.00 | 147.31 | 147.31 | 531481 |
| 56 | पिथौरागढ़ वन प्रभाग, पिथौरागढ़ | धारचूला | मार्छा | पिथौरागढ़-53 | धारचूला | धारचूला | 2003 | मार्छा | मार्छा | 0.00 | 10.05 | 10.05 | 531482 |
| 57 | पिथौरागढ़ वन प्रभाग, पिथौरागढ़ | धारचूला | फिलम | पिथौरागढ़-53 | धारचूला | धारचूला | 1992 | फिलम | फिलम | 0.00 | 20.17 | 20.17 | 531483 |
| 58 | पिथौरागढ़ वन प्रभाग, पिथौरागढ़ | धारचूला | रुंग | पिथौरागढ़-53 | धारचूला | धारचूला | 1964 | रुंग | रुंग | 0.00 | 25.50 | 25.50 | 531484 |
| 59 | पिथौरागढ़ वन प्रभाग, पिथौरागढ़ | धारचूला | चल | पिथौरागढ़-53 | धारचूला | धारचूला | 1969 | चल | चल | 0.00 | 108.86 | 108.86 | 531485 |

| क्रम संख्या | वन प्रभाग का नाम | राजि का नाम | वन पंचायत का नाम | जनपद का नाम व राष्ट्रीय कोड | तहसील का नाम | विकासखण्ड का नाम | वन पंचायत का गठन वर्ष | राजस्व ग्राम का नाम | ग्राम पंचायत का नाम | वन पंचायत का क्षेत्रफल (हेक्टेयर में) | | | वन पंचायत कोड |
|-------------|--------------------------------|-------------|-----------------------|-----------------------------|--------------|------------------|-----------------------|---------------------|---------------------|---------------------------------------|----------|---------------|---------------|
| | | | | | | | | | | आरक्षित वन | सिविल वन | कुल क्षेत्रफल | |
| 1 | 2 | 3 | 4 | 5 | 6 | 7 | 8 | 9 | 10 | 11 | 12 | 13 | 14 |
| 60 | पिथौरागढ़ वन प्रभाग, पिथौरागढ़ | धारचूला | न्यू | पिथौरागढ़-53 | धारचूला | धारचूला | 1981 | न्यू | न्यू | 0.00 | 31.16 | 31.16 | 531486 |
| 61 | पिथौरागढ़ वन प्रभाग, पिथौरागढ़ | धारचूला | सोसा | पिथौरागढ़-53 | धारचूला | धारचूला | 1977 | सोसा | सोसा | 0.00 | 93.08 | 93.08 | 531488 |
| 62 | पिथौरागढ़ वन प्रभाग, पिथौरागढ़ | धारचूला | छलमाछिलासों | पिथौरागढ़-53 | धारचूला | धारचूला | 1974 | छलमाछिलासों | छलमाछिलासों | 0.00 | 70.42 | 70.42 | 531489 |
| 63 | पिथौरागढ़ वन प्रभाग, पिथौरागढ़ | धारचूला | पुनलामटका | पिथौरागढ़-53 | धारचूला | धारचूला | 2004 | पुनलामटका | पुनलामटका | 0.00 | 15.85 | 15.85 | 531490 |
| 64 | पिथौरागढ़ वन प्रभाग, पिथौरागढ़ | धारचूला | दर | पिथौरागढ़-53 | धारचूला | धारचूला | 1988 | दर | दर | 0.00 | 971.27 | 971.27 | 531491 |
| 65 | पिथौरागढ़ वन प्रभाग, पिथौरागढ़ | धारचूला | धारचूला मध्ये धारचूला | पिथौरागढ़-53 | धारचूला | धारचूला | 1972 | धारचूला देहात | धारचूला देहात | 0.00 | 36.42 | 36.42 | 531492 |
| 66 | पिथौरागढ़ वन प्रभाग, पिथौरागढ़ | धारचूला | गलाती मध्ये भतखाना | पिथौरागढ़-53 | धारचूला | धारचूला | 1970 | गलाती | गलाती | 0.00 | 249.70 | 249.70 | 531493 |
| 67 | पिथौरागढ़ वन प्रभाग, पिथौरागढ़ | धारचूला | पुराईच गलाती | पिथौरागढ़-53 | धारचूला | धारचूला | 1968 | गलाती | गलाती | 0.00 | 251.32 | 251.32 | 531494 |
| 68 | पिथौरागढ़ वन प्रभाग, पिथौरागढ़ | धारचूला | धारपांगू | पिथौरागढ़-53 | धारचूला | धारचूला | 1979 | धारपांगू | धारपांगू | 0.00 | 141.64 | 141.64 | 531495 |
| 69 | पिथौरागढ़ वन प्रभाग, पिथौरागढ़ | धारचूला | तंतागांवरीतो | पिथौरागढ़-53 | धारचूला | धारचूला | 1980 | तंतागांवरीतो | तंतागांवरीतो | 0.00 | 16.79 | 16.79 | 531496 |
| 70 | पिथौरागढ़ वन प्रभाग, पिथौरागढ़ | धारचूला | रमतोली | पिथौरागढ़-53 | धारचूला | धारचूला | 1964 | रमतोली | रमतोली | 0.00 | 76.49 | 76.49 | 531497 |
| 71 | पिथौरागढ़ वन प्रभाग, पिथौरागढ़ | धारचूला | तांकुल | पिथौरागढ़-53 | धारचूला | धारचूला | 1997 | तांकुल | तांकुल | 0.00 | 56.66 | 56.66 | 531498 |
| 72 | पिथौरागढ़ वन प्रभाग, पिथौरागढ़ | धारचूला | पांगला | पिथौरागढ़-53 | धारचूला | धारचूला | 1980 | पांगला | पांगला | 0.00 | 21.85 | 21.85 | 531499 |
| 73 | पिथौरागढ़ वन प्रभाग, पिथौरागढ़ | धारचूला | सुवा | पिथौरागढ़-53 | धारचूला | धारचूला | 1964 | सुवा | सुवा | 0.00 | 158.64 | 158.64 | 531500 |
| 74 | पिथौरागढ़ वन प्रभाग, पिथौरागढ़ | धारचूला | सिर्खा समरी | पिथौरागढ़-53 | धारचूला | धारचूला | 2000 | सिर्खा | सिर्खा | 0.00 | 20.23 | 20.23 | 531501 |
| 75 | पिथौरागढ़ वन प्रभाग, पिथौरागढ़ | धारचूला | सिर्दांग मध्ये लंकारी | पिथौरागढ़-53 | धारचूला | धारचूला | 1979 | सिर्दांग | सिर्दांग | 0.00 | 26.71 | 26.71 | 531502 |
| 76 | पिथौरागढ़ वन प्रभाग, पिथौरागढ़ | धारचूला | सिर्खा | पिथौरागढ़-53 | धारचूला | धारचूला | 1964 | सिर्खा | सिर्खा | 0.00 | 97.13 | 97.13 | 531503 |
| 77 | पिथौरागढ़ वन प्रभाग, पिथौरागढ़ | धारचूला | सुवा (म0व0पं0) | पिथौरागढ़-53 | धारचूला | धारचूला | 2000 | सुवा | सुवा | 0.00 | 7.51 | 7.51 | 531504 |
| 78 | पिथौरागढ़ वन प्रभाग, पिथौरागढ़ | धारचूला | यावलदांग | पिथौरागढ़-53 | धारचूला | धारचूला | 2001 | सोबला | सोबला | 0.00 | 83.68 | 83.68 | 531506 |
| 79 | पिथौरागढ़ वन प्रभाग, पिथौरागढ़ | धारचूला | सेला | पिथौरागढ़-53 | धारचूला | धारचूला | 1975 | सेला | सेला | 0.00 | 58.68 | 58.68 | 531507 |
| 80 | पिथौरागढ़ वन प्रभाग, पिथौरागढ़ | धारचूला | सेला | पिथौरागढ़-53 | धारचूला | धारचूला | 1970 | सेला | सेला | 0.00 | 167.07 | 167.07 | 531508 |
| 81 | पिथौरागढ़ वन प्रभाग, पिथौरागढ़ | धारचूला | बाँगलिंग | पिथौरागढ़-53 | धारचूला | धारचूला | 2004 | बाँगलिंग | बाँगलिंग | 0.00 | 12.03 | 12.03 | 531509 |
| 82 | पिथौरागढ़ वन प्रभाग, पिथौरागढ़ | धारचूला | हिमखोला | पिथौरागढ़-53 | धारचूला | धारचूला | 1964 | हिमखोला | हिमखोला | 0.00 | 34.40 | 34.40 | 531510 |
| 83 | पिथौरागढ़ वन प्रभाग, पिथौरागढ़ | धारचूला | बौन | पिथौरागढ़-53 | धारचूला | धारचूला | 1966 | बौन | बौन | 0.00 | 14.16 | 14.16 | 531511 |
| 84 | पिथौरागढ़ वन प्रभाग, पिथौरागढ़ | धारचूला | गुंजी | पिथौरागढ़-53 | धारचूला | धारचूला | 1987 | गुंजी | गुंजी | 0.00 | 14.16 | 14.16 | 531512 |
| 85 | पिथौरागढ़ वन प्रभाग, पिथौरागढ़ | धारचूला | खिमलिंग | पिथौरागढ़-53 | धारचूला | धारचूला | | खिमलिंग | खिमलिंग | 0.00 | 4.86 | 4.86 | 531514 |
| 86 | पिथौरागढ़ वन प्रभाग, पिथौरागढ़ | धारचूला | गुमकाना | पिथौरागढ़-53 | धारचूला | धारचूला | | गुमकाना | पांगू | 0.00 | 3.84 | 3.84 | 531516 |
| 87 | पिथौरागढ़ वन प्रभाग, पिथौरागढ़ | धारचूला | ज्यूती पाँगू | पिथौरागढ़-53 | धारचूला | धारचूला | 1974 | ज्यूती पाँगू | ज्यूती पाँगू | 0.00 | 5.70 | 5.70 | 531517 |
| 88 | पिथौरागढ़ वन प्रभाग, पिथौरागढ़ | धारचूला | झिमिरगाँव | पिथौरागढ़-53 | धारचूला | धारचूला | | न्यू सोबला | झिमिरगाँव | 0.00 | 166.42 | 166.42 | 531518 |
| 89 | पिथौरागढ़ वन प्रभाग, पिथौरागढ़ | बेरीनाग | नौतस | पिथौरागढ़-53 | बेरीनाग | बेरीनाग | 2001-02 | नौतस | सेलीपाँख | 0.00 | 108.12 | 108.12 | 530678 |
| 90 | पिथौरागढ़ वन प्रभाग, पिथौरागढ़ | बेरीनाग | सेरा | पिथौरागढ़-53 | बेरीनाग | बेरीनाग | 2003-04 | सेरा | भूल की अध्याली | 0.00 | 6.01 | 6.01 | 530679 |

| क्रम संख्या | वन प्रभाग का नाम | राजि का नाम | वन पंचायत का नाम | जनपद का नाम व राष्ट्रीय कोड | तहसील का नाम | विकासखण्ड का नाम | वन पंचायत का गठन वर्ष | राजस्व ग्राम का नाम | ग्राम पंचायत का नाम | वन पंचायत का क्षेत्रफल (हेक्टेयर में) | | | वन पंचायत कोड |
|-------------|--------------------------------|-------------|------------------|-----------------------------|--------------|------------------|-----------------------|---------------------|---------------------|---------------------------------------|----------|---------------|---------------|
| | | | | | | | | | | आरक्षित वन | सिविल वन | कुल क्षेत्रफल | |
| 1 | 2 | 3 | 4 | 5 | 6 | 7 | 8 | 9 | 10 | 11 | 12 | 13 | 14 |
| 91 | पिथौरागढ़ वन प्रभाग, पिथौरागढ़ | बेरीनाग | सेलीपॉख | पिथौरागढ़-53 | बेरीनाग | बेरीनाग | 1998-99 | सेलीपॉख | सेलीपॉख | 0.00 | 73.48 | 73.48 | 530680 |
| 92 | पिथौरागढ़ वन प्रभाग, पिथौरागढ़ | बेरीनाग | पहरगूठ | पिथौरागढ़-53 | बेरीनाग | बेरीनाग | 2004-05 | पहरगूठ | भूल की अध्याली | 0.00 | 1.32 | 1.32 | 530681 |
| 93 | पिथौरागढ़ वन प्रभाग, पिथौरागढ़ | बेरीनाग | बोराआगर | पिथौरागढ़-53 | बेरीनाग | बेरीनाग | 2000-01 | बोराआगर | बोराआगर | 0.00 | 36.25 | 36.25 | 530682 |
| 94 | पिथौरागढ़ वन प्रभाग, पिथौरागढ़ | बेरीनाग | डुंगरीपंत | पिथौरागढ़-53 | बेरीनाग | बेरीनाग | 2003-04 | डुंगरीपंत | सेलीपॉख | 0.00 | 8.21 | 8.21 | 530683 |
| 95 | पिथौरागढ़ वन प्रभाग, पिथौरागढ़ | बेरीनाग | भट्टीईजार | पिथौरागढ़-53 | बेरीनाग | बेरीनाग | 2003-04 | भट्टीईजार | मनगढ़ | 0.00 | 4.83 | 4.83 | 530684 |
| 96 | पिथौरागढ़ वन प्रभाग, पिथौरागढ़ | बेरीनाग | भूल की अध्याली | पिथौरागढ़-53 | बेरीनाग | बेरीनाग | 2003-04 | भूल की अध्याली | भूल की अध्याली | 0.00 | 7.48 | 7.48 | 530685 |
| 97 | पिथौरागढ़ वन प्रभाग, पिथौरागढ़ | बेरीनाग | चामाचौड़ | पिथौरागढ़-53 | बेरीनाग | बेरीनाग | 01.03.2018 | चामाचौड़ | चामा गनौरा | 0.00 | 10.26 | 10.26 | 530686 |
| 98 | पिथौरागढ़ वन प्रभाग, पिथौरागढ़ | बेरीनाग | सेलादुदखोला | पिथौरागढ़-53 | बेरीनाग | बेरीनाग | 2003-04 | सेलादुदखोला | भूल की अध्याली | 0.00 | 16.59 | 16.59 | 530687 |
| 99 | पिथौरागढ़ वन प्रभाग, पिथौरागढ़ | बेरीनाग | गढ़तिर | पिथौरागढ़-53 | बेरीनाग | बेरीनाग | 01.08.1956 | गढ़तिर | गढ़तिर | 0.00 | 29.54 | 29.54 | 530688 |
| 100 | पिथौरागढ़ वन प्रभाग, पिथौरागढ़ | बेरीनाग | मैताली | पिथौरागढ़-53 | बेरीनाग | बेरीनाग | 13.12.1977 | मैताली | बाफिला | 0.00 | 6.27 | 6.27 | 530689 |
| 101 | पिथौरागढ़ वन प्रभाग, पिथौरागढ़ | बेरीनाग | लिंगुरानी | पिथौरागढ़-53 | बेरीनाग | बेरीनाग | 1980 | लिंगुरानी | लिंगुरानी | 0.00 | 23.20 | 23.20 | 530690 |
| 102 | पिथौरागढ़ वन प्रभाग, पिथौरागढ़ | बेरीनाग | पुड़ियाग | पिथौरागढ़-53 | बेरीनाग | बेरीनाग | 2003-04 | पुड़ियाग | गढ़तिर | 0.00 | 9.20 | 9.20 | 530691 |
| 103 | पिथौरागढ़ वन प्रभाग, पिथौरागढ़ | बेरीनाग | सून्यूड़ा | पिथौरागढ़-53 | बेरीनाग | बेरीनाग | 2004-05 | सून्यूड़ा | खनात | 0.00 | 0.50 | 0.50 | 530692 |
| 104 | पिथौरागढ़ वन प्रभाग, पिथौरागढ़ | बेरीनाग | सकुनकाण्डे | पिथौरागढ़-53 | बेरीनाग | बेरीनाग | 15.03.2018 | सकुनकाण्डे | खनात | 0.00 | 3.51 | 3.51 | 530693 |
| 105 | पिथौरागढ़ वन प्रभाग, पिथौरागढ़ | बेरीनाग | खनात | पिथौरागढ़-53 | बेरीनाग | बेरीनाग | 2004-05 | खनात | खनात | 0.00 | 0.71 | 0.71 | 530694 |
| 106 | पिथौरागढ़ वन प्रभाग, पिथौरागढ़ | बेरीनाग | पुंगरखोली | पिथौरागढ़-53 | बेरीनाग | बेरीनाग | 2004-05 | पुंगरखोली | चनकाना | 0.00 | 5.14 | 5.14 | 530695 |
| 107 | पिथौरागढ़ वन प्रभाग, पिथौरागढ़ | बेरीनाग | घांघली | पिथौरागढ़-53 | बेरीनाग | बेरीनाग | 03.07.1969 | घांघली | गढ़तिर | 0.00 | 8.82 | 8.82 | 530696 |
| 108 | पिथौरागढ़ वन प्रभाग, पिथौरागढ़ | बेरीनाग | बाफिला | पिथौरागढ़-53 | बेरीनाग | बेरीनाग | बन्दोबस्ती से पूर्व | बाफिला | बाफिला | 0.00 | 9.13 | 9.13 | 530697 |
| 109 | पिथौरागढ़ वन प्रभाग, पिथौरागढ़ | बेरीनाग | भूनीगाँव | पिथौरागढ़-53 | बेरीनाग | बेरीनाग | 2004-05 | भूनीगाँव | लिंगुरानी | 0.00 | 13.33 | 13.33 | 530698 |
| 110 | पिथौरागढ़ वन प्रभाग, पिथौरागढ़ | बेरीनाग | चनकाना | पिथौरागढ़-53 | बेरीनाग | बेरीनाग | 2004-05 | चनकाना | चनकाना | 0.00 | 9.45 | 9.45 | 530699 |
| 111 | पिथौरागढ़ वन प्रभाग, पिथौरागढ़ | बेरीनाग | खेतीजरौली | पिथौरागढ़-53 | बेरीनाग | बेरीनाग | 2004-05 | खेतीजरौली | चनकाना | 0.00 | 4.40 | 4.40 | 530700 |
| 112 | पिथौरागढ़ वन प्रभाग, पिथौरागढ़ | बेरीनाग | भनेलागाँव | पिथौरागढ़-53 | बेरीनाग | बेरीनाग | 2003-04 | भनेलागाँव | गढ़तिर | 0.00 | 6.01 | 6.01 | 530701 |
| 113 | पिथौरागढ़ वन प्रभाग, पिथौरागढ़ | बेरीनाग | खोलागाँव | पिथौरागढ़-53 | बेरीनाग | बेरीनाग | 1972-73 | खोलागाँव | खोलागाँव | 0.00 | 8.87 | 8.87 | 530702 |
| 114 | पिथौरागढ़ वन प्रभाग, पिथौरागढ़ | बेरीनाग | तोराथल | पिथौरागढ़-53 | बेरीनाग | बेरीनाग | 2003-04 | तोराथल | खोलागाँव | 0.00 | 3.06 | 3.06 | 530703 |
| 115 | पिथौरागढ़ वन प्रभाग, पिथौरागढ़ | बेरीनाग | जाजरगूठ | पिथौरागढ़-53 | बेरीनाग | बेरीनाग | 1972-73 | जाजरगूठ | खोलागाँव | 0.00 | 0.24 | 0.24 | 530704 |
| 116 | पिथौरागढ़ वन प्रभाग, पिथौरागढ़ | बेरीनाग | कुड़ी | पिथौरागढ़-53 | बेरीनाग | बेरीनाग | 2003-04 | कुड़ी | मेरला | 0.00 | 1.19 | 1.19 | 530705 |
| 117 | पिथौरागढ़ वन प्रभाग, पिथौरागढ़ | बेरीनाग | लोहाथल | पिथौरागढ़-53 | बेरीनाग | बेरीनाग | 2003-04 | लोहाथल | लोहाथल | 0.00 | 29.46 | 29.46 | 530706 |
| 118 | पिथौरागढ़ वन प्रभाग, पिथौरागढ़ | बेरीनाग | द्वालीखोली | पिथौरागढ़-53 | बेरीनाग | बेरीनाग | 2003-04 | द्वालीखोली | लोहाथल | 0.00 | 0.03 | 0.03 | 530707 |
| 119 | पिथौरागढ़ वन प्रभाग, पिथौरागढ़ | बेरीनाग | पपस्यारी | पिथौरागढ़-53 | बेरीनाग | बेरीनाग | बन्दोबस्ती से पूर्व | पपस्यारी | लोहाथल | 0.00 | 12.27 | 12.27 | 530708 |
| 120 | पिथौरागढ़ वन प्रभाग, पिथौरागढ़ | बेरीनाग | बाटुलाबरोला | पिथौरागढ़-53 | बेरीनाग | बेरीनाग | 2003-04 | बाटुलाबरोला | लोहाथल | 0.00 | 3.80 | 3.80 | 530709 |
| 121 | पिथौरागढ़ वन प्रभाग, पिथौरागढ़ | बेरीनाग | पूठागाँव | पिथौरागढ़-53 | बेरीनाग | बेरीनाग | बन्दोबस्ती से पूर्व | पूठागाँव | लोहाथल | 0.00 | 0.61 | 0.61 | 530710 |

| क्रम संख्या | वन प्रभाग का नाम | राजि का नाम | वन पंचायत का नाम | जनपद का नाम व राष्ट्रीय कोड | तहसील का नाम | विकासखण्ड का नाम | वन पंचायत का गठन वर्ष | राजस्व ग्राम का नाम | ग्राम पंचायत का नाम | वन पंचायत का क्षेत्रफल (हेक्टेयर में) | | | वन पंचायत कोड |
|-------------|--------------------------------|-------------|------------------|-----------------------------|--------------|------------------|-----------------------|---------------------|---------------------|---------------------------------------|----------|---------------|---------------|
| | | | | | | | | | | आरक्षित वन | सिविल वन | कुल क्षेत्रफल | |
| 1 | 2 | 3 | 4 | 5 | 6 | 7 | 8 | 9 | 10 | 11 | 12 | 13 | 14 |
| 122 | पिथौरागढ़ वन प्रभाग, पिथौरागढ़ | बेरीनाग | नागिलागाँव | पिथौरागढ़-53 | बेरीनाग | बेरीनाग | बन्दोबस्ती से पूर्व | नागिलागाँव | नागिलागाँव | 0.00 | 19.22 | 19.22 | 530711 |
| 123 | पिथौरागढ़ वन प्रभाग, पिथौरागढ़ | बेरीनाग | स्योली | पिथौरागढ़-53 | बेरीनाग | बेरीनाग | 1992-93 | स्योली | करालामहर | 0.00 | 16.19 | 16.19 | 530712 |
| 124 | पिथौरागढ़ वन प्रभाग, पिथौरागढ़ | बेरीनाग | बेलकोटापाण्डे | पिथौरागढ़-53 | बेरीनाग | बेरीनाग | बन्दोबस्ती से पूर्व | बेलकोटापाण्डे | बेलकोट | 0.00 | 46.62 | 46.62 | 530713 |
| 125 | पिथौरागढ़ वन प्रभाग, पिथौरागढ़ | बेरीनाग | जाजरसिरतोली | पिथौरागढ़-53 | बेरीनाग | बेरीनाग | 2004-05 | जाजरसिरतोली | उप्राड़ापाठक | 0.00 | 1.14 | 1.14 | 530714 |
| 126 | पिथौरागढ़ वन प्रभाग, पिथौरागढ़ | बेरीनाग | जाजरमाफी | पिथौरागढ़-53 | बेरीनाग | बेरीनाग | 2004-05 | जाजरमाफी | उप्राड़ापाठक | 0.00 | 1.14 | 1.14 | 530715 |
| 127 | पिथौरागढ़ वन प्रभाग, पिथौरागढ़ | बेरीनाग | ठांगा | पिथौरागढ़-53 | बेरीनाग | बेरीनाग | 2004-05 | ठांगा | बेलकोट | 0.00 | 13.98 | 13.98 | 530716 |
| 128 | पिथौरागढ़ वन प्रभाग, पिथौरागढ़ | बेरीनाग | जैखेत सुरालगाँव | पिथौरागढ़-53 | बेरीनाग | बेरीनाग | 2004-05 | जैखेत सुरालगाँव | उप्राड़ापाठक | 0.00 | 0.71 | 0.71 | 530717 |
| 129 | पिथौरागढ़ वन प्रभाग, पिथौरागढ़ | बेरीनाग | उप्राड़ापाठक | पिथौरागढ़-53 | बेरीनाग | बेरीनाग | 1981-82 | उप्राड़ापाठक | उप्राड़ापाठक | 0.00 | 18.40 | 18.40 | 530718 |
| 130 | पिथौरागढ़ वन प्रभाग, पिथौरागढ़ | बेरीनाग | उखेड़ा | पिथौरागढ़-53 | बेरीनाग | बेरीनाग | 1997-98 | उखेड़ा | बेलकोट | 0.00 | 110.44 | 110.44 | 530719 |
| 131 | पिथौरागढ़ वन प्रभाग, पिथौरागढ़ | बेरीनाग | जाजर खितोली | पिथौरागढ़-53 | बेरीनाग | बेरीनाग | 2004-05 | जाजर खितोली | उप्राड़ापाठक | 0.00 | 2.43 | 2.43 | 530720 |
| 132 | पिथौरागढ़ वन प्रभाग, पिथौरागढ़ | बेरीनाग | मनौली दबौली | पिथौरागढ़-53 | बेरीनाग | बेरीनाग | बन्दोबस्ती से पूर्व | मनौली दबौली | उप्राड़ापाठक | 0.00 | 10.78 | 10.78 | 530721 |
| 133 | पिथौरागढ़ वन प्रभाग, पिथौरागढ़ | बेरीनाग | डांगीगाँव | पिथौरागढ़-53 | बेरीनाग | बेरीनाग | बन्दोबस्ती से पूर्व | डांगीगाँव | डांगीगाँव | 0.00 | 55.36 | 55.36 | 530722 |
| 134 | पिथौरागढ़ वन प्रभाग, पिथौरागढ़ | बेरीनाग | गोलागाँव | पिथौरागढ़-53 | बेरीनाग | बेरीनाग | 2004-05 | गोलागाँव | उप्राड़ापाठक | 0.00 | 50.05 | 50.05 | 530723 |
| 135 | पिथौरागढ़ वन प्रभाग, पिथौरागढ़ | बेरीनाग | हरडी | पिथौरागढ़-53 | बेरीनाग | बेरीनाग | 2004-05 | हरडी | डांगीगाँव | 0.00 | 4.27 | 4.27 | 530724 |
| 136 | पिथौरागढ़ वन प्रभाग, पिथौरागढ़ | बेरीनाग | कमडोलीमाफी | पिथौरागढ़-53 | बेरीनाग | बेरीनाग | 1977-78 | कमडोलीमाफी | उप्राड़ापाठक | 0.00 | 4.45 | 4.45 | 530725 |
| 137 | पिथौरागढ़ वन प्रभाग, पिथौरागढ़ | बेरीनाग | चौखुना | पिथौरागढ़-53 | बेरीनाग | बेरीनाग | 2000-01 | चौखुना | चौखुना | 0.00 | 10.28 | 10.28 | 530726 |
| 138 | पिथौरागढ़ वन प्रभाग, पिथौरागढ़ | बेरीनाग | नैनी | पिथौरागढ़-53 | बेरीनाग | बेरीनाग | 2004-05 | नैनी | नैनी | 0.00 | 37.34 | 37.34 | 530727 |
| 139 | पिथौरागढ़ वन प्रभाग, पिथौरागढ़ | बेरीनाग | मौराड़ी | पिथौरागढ़-53 | बेरीनाग | बेरीनाग | 2004-05 | मौराड़ी | नगौर | 0.00 | 5.18 | 5.18 | 530728 |
| 140 | पिथौरागढ़ वन प्रभाग, पिथौरागढ़ | बेरीनाग | बनौली | पिथौरागढ़-53 | बेरीनाग | बेरीनाग | 2004-05 | बनौली | बोराआगर | 0.00 | 0.66 | 0.66 | 530729 |
| 141 | पिथौरागढ़ वन प्रभाग, पिथौरागढ़ | बेरीनाग | अंगड़ियागाड़ा | पिथौरागढ़-53 | बेरीनाग | बेरीनाग | बन्दोबस्ती से पूर्व | अंगड़ियागाड़ा | नैनी | 0.00 | 5.44 | 5.44 | 530730 |
| 142 | पिथौरागढ़ वन प्रभाग, पिथौरागढ़ | बेरीनाग | सिलकोट | पिथौरागढ़-53 | बेरीनाग | बेरीनाग | 2003-04 | सिलकोट | दौलाउप्रेती | 0.00 | 3.73 | 3.73 | 530731 |
| 143 | पिथौरागढ़ वन प्रभाग, पिथौरागढ़ | बेरीनाग | हाटभण्डार | पिथौरागढ़-53 | बेरीनाग | बेरीनाग | 2004-05 | हाटभण्डार | नगौर | 0.00 | 2.34 | 2.34 | 530732 |
| 144 | पिथौरागढ़ वन प्रभाग, पिथौरागढ़ | बेरीनाग | सिलाखेत | पिथौरागढ़-53 | बेरीनाग | बेरीनाग | 2000-01 | सिलाखेत | दौलाउप्रेती | 0.00 | 9.50 | 9.50 | 530733 |
| 145 | पिथौरागढ़ वन प्रभाग, पिथौरागढ़ | बेरीनाग | जालड़ी | पिथौरागढ़-53 | बेरीनाग | बेरीनाग | बन्दोबस्ती से पूर्व | जालड़ी | नैनी | 0.00 | 26.01 | 26.01 | 530734 |
| 146 | पिथौरागढ़ वन प्रभाग, पिथौरागढ़ | बेरीनाग | सिंगौली | पिथौरागढ़-53 | बेरीनाग | बेरीनाग | 2004-05 | सिंगौली | नैनी | 0.00 | 3.94 | 3.94 | 530735 |
| 147 | पिथौरागढ़ वन प्रभाग, पिथौरागढ़ | बेरीनाग | जसौली | पिथौरागढ़-53 | बेरीनाग | बेरीनाग | 2004-05 | जसौली | आमहाट | 0.00 | 15.81 | 15.81 | 530736 |
| 148 | पिथौरागढ़ वन प्रभाग, पिथौरागढ़ | बेरीनाग | खनतड़ी | पिथौरागढ़-53 | बेरीनाग | बेरीनाग | 2004-05 | खनतड़ी | मनगढ़ | 0.00 | 4.81 | 4.81 | 530737 |
| 149 | पिथौरागढ़ वन प्रभाग, पिथौरागढ़ | बेरीनाग | दुनेरा | पिथौरागढ़-53 | बेरीनाग | बेरीनाग | 2004-05 | दुनेरा | चचड़ेत | 0.00 | 8.47 | 8.47 | 530738 |
| 150 | पिथौरागढ़ वन प्रभाग, पिथौरागढ़ | बेरीनाग | आमहाट | पिथौरागढ़-53 | बेरीनाग | बेरीनाग | 2004-05 | आमहाट | आमहाट | 0.00 | 5.78 | 5.78 | 530739 |
| 151 | पिथौरागढ़ वन प्रभाग, पिथौरागढ़ | बेरीनाग | दौलाउप्रेती | पिथौरागढ़-53 | बेरीनाग | बेरीनाग | 2004-05 | दौलाउप्रेती | दौलाउप्रेती | 0.00 | 18.17 | 18.17 | 530740 |
| 152 | पिथौरागढ़ वन प्रभाग, पिथौरागढ़ | बेरीनाग | बसेत | पिथौरागढ़-53 | बेरीनाग | बेरीनाग | 2004-05 | बसेत | आमहाट | 0.00 | 1.32 | 1.32 | 530741 |

| क्रम संख्या | वन प्रभाग का नाम | राजि का नाम | वन पंचायत का नाम | जनपद का नाम व राष्ट्रीय कोड | तहसील का नाम | विकासखण्ड का नाम | वन पंचायत का गठन वर्ष | राजस्व ग्राम का नाम | ग्राम पंचायत का नाम | वन पंचायत का क्षेत्रफल (हेक्टेयर में) | | | वन पंचायत कोड |
|-------------|--------------------------------|-------------|------------------|-----------------------------|--------------|------------------|-----------------------|---------------------|---------------------|---------------------------------------|----------|---------------|---------------|
| | | | | | | | | | | आरक्षित वन | सिविल वन | कुल क्षेत्रफल | |
| 1 | 2 | 3 | 4 | 5 | 6 | 7 | 8 | 9 | 10 | 11 | 12 | 13 | 14 |
| 153 | पिथौरागढ़ वन प्रभाग, पिथौरागढ़ | बेरीनाग | चचड़ेत | पिथौरागढ़-53 | बेरीनाग | बेरीनाग | 2003-04 | चचड़ेत | चचड़ेत | 0.00 | 11.12 | 11.12 | 530742 |
| 154 | पिथौरागढ़ वन प्रभाग, पिथौरागढ़ | बेरीनाग | जमेड़ा | पिथौरागढ़-53 | बेरीनाग | बेरीनाग | 2003-04 | जमेड़ा | नगौर | 0.00 | 1.78 | 1.78 | 530743 |
| 155 | पिथौरागढ़ वन प्रभाग, पिथौरागढ़ | बेरीनाग | घटेत | पिथौरागढ़-53 | बेरीनाग | बेरीनाग | 2003-04 | घटेत | चौरुना | 0.00 | 0.10 | 0.10 | 530744 |
| 156 | पिथौरागढ़ वन प्रभाग, पिथौरागढ़ | बेरीनाग | खोलागाड़ | पिथौरागढ़-53 | बेरीनाग | बेरीनाग | 01.05.2018 | खोलागाड़ | आमहाट | 0.00 | 3.73 | 3.73 | 530745 |
| 157 | पिथौरागढ़ वन प्रभाग, पिथौरागढ़ | बेरीनाग | कमदीना | पिथौरागढ़-53 | बेरीनाग | बेरीनाग | 2007-08 | कमदीना | कमदीना | 0.00 | 0.94 | 0.94 | 530746 |
| 158 | पिथौरागढ़ वन प्रभाग, पिथौरागढ़ | बेरीनाग | बड़ेत बाफिला | पिथौरागढ़-53 | बेरीनाग | बेरीनाग | 2003-04 | बड़ेत बाफिला | बड़ेत बाफिला | 0.00 | 38.98 | 38.98 | 530747 |
| 159 | पिथौरागढ़ वन प्रभाग, पिथौरागढ़ | बेरीनाग | कपतोला | पिथौरागढ़-53 | बेरीनाग | बेरीनाग | 2004-05 | कपतोला | कालासिला | 0.00 | 4.47 | 4.47 | 530748 |
| 160 | पिथौरागढ़ वन प्रभाग, पिथौरागढ़ | बेरीनाग | वर्षायत | पिथौरागढ़-53 | बेरीनाग | बेरीनाग | बन्दोबस्ती से पूर्व | वर्षायत | वर्षायत | 0.00 | 46.14 | 46.14 | 530749 |
| 161 | पिथौरागढ़ वन प्रभाग, पिथौरागढ़ | बेरीनाग | कालासिला | पिथौरागढ़-53 | बेरीनाग | बेरीनाग | बन्दोबस्ती से पूर्व | कालासिला | कालासिला | 0.00 | 25.02 | 25.02 | 530750 |
| 162 | पिथौरागढ़ वन प्रभाग, पिथौरागढ़ | बेरीनाग | धर्प | पिथौरागढ़-53 | बेरीनाग | बेरीनाग | बन्दोबस्ती से पूर्व | धर्प | धर्प | 0.00 | 31.18 | 31.18 | 530751 |
| 163 | पिथौरागढ़ वन प्रभाग, पिथौरागढ़ | बेरीनाग | धौलकटिया | पिथौरागढ़-53 | बेरीनाग | बेरीनाग | बन्दोबस्ती से पूर्व | धौलकटिया | वर्षायत | 0.00 | 25.14 | 25.14 | 530752 |
| 164 | पिथौरागढ़ वन प्रभाग, पिथौरागढ़ | बेरीनाग | पीपली पूनागाँव | पिथौरागढ़-53 | बेरीनाग | बेरीनाग | 2003-04 | पीपली पूनागाँव | कालासिला | 0.00 | 1.19 | 1.19 | 530753 |
| 165 | पिथौरागढ़ वन प्रभाग, पिथौरागढ़ | बेरीनाग | किरमोलिया | पिथौरागढ़-53 | बेरीनाग | बेरीनाग | 2004-05 | किरमोलिया | कालासिला | 0.00 | 0.60 | 0.60 | 530754 |
| 166 | पिथौरागढ़ वन प्रभाग, पिथौरागढ़ | बेरीनाग | बगडोली | पिथौरागढ़-53 | बेरीनाग | बेरीनाग | 2007-08 | बगडोली | कमदीना | 0.00 | 2.80 | 2.80 | 530755 |
| 167 | पिथौरागढ़ वन प्रभाग, पिथौरागढ़ | बेरीनाग | दड़मेत | पिथौरागढ़-53 | बेरीनाग | बेरीनाग | 2007-08 | दड़मेत | कमदीना | 0.00 | 8.02 | 8.02 | 530756 |
| 168 | पिथौरागढ़ वन प्रभाग, पिथौरागढ़ | बेरीनाग | पटियालीगाँव | पिथौरागढ़-53 | बेरीनाग | बेरीनाग | 2004-05 | पटियालीगाँव | धर्प | 0.00 | 3.36 | 3.36 | 530757 |
| 169 | पिथौरागढ़ वन प्रभाग, पिथौरागढ़ | बेरीनाग | हड़ियातनाघर | पिथौरागढ़-53 | बेरीनाग | बेरीनाग | 2000-01 | हड़ियातनाघर | धर्प | 0.00 | 6.69 | 6.69 | 530758 |
| 170 | पिथौरागढ़ वन प्रभाग, पिथौरागढ़ | बेरीनाग | कुटीर | पिथौरागढ़-53 | बेरीनाग | बेरीनाग | 2004-05 | कुटीर | कालासिला | 0.00 | 2.39 | 2.39 | 530759 |
| 171 | पिथौरागढ़ वन प्रभाग, पिथौरागढ़ | बेरीनाग | क्वैराली | पिथौरागढ़-53 | बेरीनाग | बेरीनाग | बन्दोबस्ती से पूर्व | क्वैराली | क्वैराली | 0.00 | 63.94 | 63.94 | 530760 |
| 172 | पिथौरागढ़ वन प्रभाग, पिथौरागढ़ | बेरीनाग | काहकोट | पिथौरागढ़-53 | बेरीनाग | बेरीनाग | 2004-05 | काहकोट | मन्तोली | 0.00 | 0.26 | 0.26 | 530761 |
| 173 | पिथौरागढ़ वन प्रभाग, पिथौरागढ़ | बेरीनाग | गुरुसंठी | पिथौरागढ़-53 | बेरीनाग | बेरीनाग | 2003-04 | गुरुसंठी | पम्था | 0.00 | 2.05 | 2.05 | 530762 |
| 174 | पिथौरागढ़ वन प्रभाग, पिथौरागढ़ | बेरीनाग | झलचौना | पिथौरागढ़-53 | बेरीनाग | बेरीनाग | 2003-04 | झलचौना | पम्था | 0.00 | 16.13 | 16.13 | 530763 |
| 175 | पिथौरागढ़ वन प्रभाग, पिथौरागढ़ | बेरीनाग | पम्था | पिथौरागढ़-53 | बेरीनाग | बेरीनाग | बन्दोबस्ती से पूर्व | पम्था | पम्था | 0.00 | 53.04 | 53.04 | 530764 |
| 176 | पिथौरागढ़ वन प्रभाग, पिथौरागढ़ | बेरीनाग | गुरैना | पिथौरागढ़-53 | बेरीनाग | बेरीनाग | 2000-01 | गुरैना | व्याती | 0.00 | 8.67 | 8.67 | 530765 |
| 177 | पिथौरागढ़ वन प्रभाग, पिथौरागढ़ | बेरीनाग | पथराड़ी | पिथौरागढ़-53 | बेरीनाग | बेरीनाग | 2003-04 | पथराड़ी | क्वैराली | 0.00 | 18.39 | 18.39 | 530766 |
| 178 | पिथौरागढ़ वन प्रभाग, पिथौरागढ़ | बेरीनाग | पोस्ताला | पिथौरागढ़-53 | बेरीनाग | बेरीनाग | 2003-04 | पोस्ताला | पौसा | 0.00 | 9.76 | 9.76 | 530767 |
| 179 | पिथौरागढ़ वन प्रभाग, पिथौरागढ़ | बेरीनाग | धारी | पिथौरागढ़-53 | बेरीनाग | बेरीनाग | 2003-04 | धारी | पम्था | 0.00 | 2.41 | 2.41 | 530768 |
| 180 | पिथौरागढ़ वन प्रभाग, पिथौरागढ़ | बेरीनाग | खेती | पिथौरागढ़-53 | बेरीनाग | बेरीनाग | 2004-05 | खेती | मन्तोली | 0.00 | 2.54 | 2.54 | 530769 |
| 181 | पिथौरागढ़ वन प्रभाग, पिथौरागढ़ | बेरीनाग | भट्टीगाँव | पिथौरागढ़-53 | बेरीनाग | बेरीनाग | बन्दोबस्ती से पूर्व | भट्टीगाँव | नगर पंचायत बेरीनाग | 0.00 | 15.39 | 15.39 | 530770 |
| 182 | पिथौरागढ़ वन प्रभाग, पिथौरागढ़ | बेरीनाग | सुकल्याड़ी | पिथौरागढ़-53 | बेरीनाग | बेरीनाग | 2003-04 | सुकल्याड़ी | सुकल्याड़ी | 0.00 | 28.75 | 28.75 | 530771 |
| 183 | पिथौरागढ़ वन प्रभाग, पिथौरागढ़ | बेरीनाग | व्याती | पिथौरागढ़-53 | बेरीनाग | बेरीनाग | 2003-04 | व्याती | व्याती | 0.00 | 4.81 | 4.81 | 530772 |

| क्रम संख्या | वन प्रभाग का नाम | राजि का नाम | वन पंचायत का नाम | जनपद का नाम व राष्ट्रीय कोड | तहसील का नाम | विकासखण्ड का नाम | वन पंचायत का गठन वर्ष | राजस्व ग्राम का नाम | ग्राम पंचायत का नाम | वन पंचायत का क्षेत्रफल (हेक्टेयर में) | | | वन पंचायत कोड |
|-------------|--------------------------------|-------------|--------------------|-----------------------------|--------------|------------------|-----------------------|---------------------|---------------------|---------------------------------------|----------|---------------|---------------|
| | | | | | | | | | | आरक्षित वन | सिविल वन | कुल क्षेत्रफल | |
| 1 | 2 | 3 | 4 | 5 | 6 | 7 | 8 | 9 | 10 | 11 | 12 | 13 | 14 |
| 184 | पिथौरागढ़ वन प्रभाग, पिथौरागढ़ | बेरीनाग | पौसा | पिथौरागढ़-53 | बेरीनाग | बेरीनाग | 2001-02 | पौसा | पौसा | 0.00 | 8.95 | 8.95 | 530773 |
| 185 | पिथौरागढ़ वन प्रभाग, पिथौरागढ़ | बेरीनाग | सान्नीखेत | पिथौरागढ़-53 | बेरीनाग | बेरीनाग | 2004-05 | सान्नीखेत | सान्नीखेत | 0.00 | 0.56 | 0.56 | 530774 |
| 186 | पिथौरागढ़ वन प्रभाग, पिथौरागढ़ | बेरीनाग | हवलेत | पिथौरागढ़-53 | बेरीनाग | बेरीनाग | 2004-05 | हवलेत | सान्नीखेत | 0.00 | 0.90 | 0.90 | 530775 |
| 187 | पिथौरागढ़ वन प्रभाग, पिथौरागढ़ | बेरीनाग | सैणीखेत | पिथौरागढ़-53 | बेरीनाग | बेरीनाग | 2004-05 | सैणीखेत | सान्नीखेत | 0.00 | 0.22 | 0.22 | 530776 |
| 188 | पिथौरागढ़ वन प्रभाग, पिथौरागढ़ | बेरीनाग | सांगड़ | पिथौरागढ़-53 | बेरीनाग | बेरीनाग | 2003-04 | सांगड़ | नगर पंचायत बेरीनाग | 0.00 | 1.65 | 1.65 | 530777 |
| 189 | पिथौरागढ़ वन प्रभाग, पिथौरागढ़ | बेरीनाग | बयां | पिथौरागढ़-53 | बेरीनाग | बेरीनाग | 2004-05 | बयां | बुडरा | 0.00 | 4.22 | 4.22 | 530778 |
| 190 | पिथौरागढ़ वन प्रभाग, पिथौरागढ़ | बेरीनाग | कलुवाखान | पिथौरागढ़-53 | बेरीनाग | बेरीनाग | 2004-05 | कलुवाखान | नगर पंचायत बेरीनाग | 0.00 | 0.10 | 0.10 | 530779 |
| 191 | पिथौरागढ़ वन प्रभाग, पिथौरागढ़ | बेरीनाग | सालीखेत | पिथौरागढ़-53 | बेरीनाग | बेरीनाग | 2003-04 | सालीखेत | सान्नीखेत | 0.00 | 28.55 | 28.55 | 530780 |
| 192 | पिथौरागढ़ वन प्रभाग, पिथौरागढ़ | बेरीनाग | कनेड़ा | पिथौरागढ़-53 | बेरीनाग | बेरीनाग | 2000-01 | कनेड़ा | बाफिला | 0.00 | 7.70 | 7.70 | 530781 |
| 193 | पिथौरागढ़ वन प्रभाग, पिथौरागढ़ | बेरीनाग | बुडरा | पिथौरागढ़-53 | बेरीनाग | बेरीनाग | 2004-05 | बुडरा | बुडरा | 0.00 | 2.01 | 2.01 | 530782 |
| 194 | पिथौरागढ़ वन प्रभाग, पिथौरागढ़ | बेरीनाग | ढनौलीपन्त | पिथौरागढ़-53 | बेरीनाग | बेरीनाग | बन्दोबस्ती से पूर्व | ढनौलीपन्त | नगर पंचायत बेरीनाग | 0.00 | 25.22 | 25.22 | 530783 |
| 195 | पिथौरागढ़ वन प्रभाग, पिथौरागढ़ | बेरीनाग | बोरासांगड़ | पिथौरागढ़-53 | बेरीनाग | बेरीनाग | 2003-04 | बोरासांगड़ | सान्नीखेत | 0.00 | 0.60 | 0.60 | 530784 |
| 196 | पिथौरागढ़ वन प्रभाग, पिथौरागढ़ | बेरीनाग | गडेराबिष्ट | पिथौरागढ़-53 | बेरीनाग | बेरीनाग | 2000-01 | गडेराबिष्ट | बुडरा | 0.00 | 9.70 | 9.70 | 530785 |
| 197 | पिथौरागढ़ वन प्रभाग, पिथौरागढ़ | बेरीनाग | पिनारी | पिथौरागढ़-53 | बेरीनाग | बेरीनाग | बन्दोबस्ती से पूर्व | पिनारी | सान्नीखेत | 0.00 | 12.14 | 12.14 | 530786 |
| 198 | पिथौरागढ़ वन प्रभाग, पिथौरागढ़ | बेरीनाग | दिगतोली | पिथौरागढ़-53 | बेरीनाग | बेरीनाग | 2003-04 | दिगतोली | सान्नीखेत | 0.00 | 11.00 | 11.00 | 530787 |
| 199 | पिथौरागढ़ वन प्रभाग, पिथौरागढ़ | बेरीनाग | बनौली | पिथौरागढ़-53 | बेरीनाग | बेरीनाग | 2000-01 | बनौली | सान्नीखेत | 0.00 | 8.42 | 8.42 | 530788 |
| 200 | पिथौरागढ़ वन प्रभाग, पिथौरागढ़ | बेरीनाग | गुरबुरानी उपाध्याय | पिथौरागढ़-53 | बेरीनाग | बेरीनाग | 2003-04 | गुरबुरानी उपाध्याय | कालेटी | 0.00 | 3.84 | 3.84 | 530789 |
| 201 | पिथौरागढ़ वन प्रभाग, पिथौरागढ़ | बेरीनाग | दुनखोला | पिथौरागढ़-53 | बेरीनाग | बेरीनाग | 2003-04 | दुनखोला | शाहगराऊ | 0.00 | 7.14 | 7.14 | 530790 |
| 202 | पिथौरागढ़ वन प्रभाग, पिथौरागढ़ | बेरीनाग | रिठायत | पिथौरागढ़-53 | बेरीनाग | बेरीनाग | 2004-05 | रिठायत | वर्षायत | 0.00 | 0.30 | 0.30 | 530791 |
| 203 | पिथौरागढ़ वन प्रभाग, पिथौरागढ़ | बेरीनाग | गराऊं | पिथौरागढ़-53 | बेरीनाग | बेरीनाग | 2004-05 | गराऊं | गराऊं | 0.00 | 3.21 | 3.21 | 530792 |
| 204 | पिथौरागढ़ वन प्रभाग, पिथौरागढ़ | बेरीनाग | मनेत लग्गा कालेटी | पिथौरागढ़-53 | बेरीनाग | बेरीनाग | 2004-05 | मनेत लग्गा कालेटी | जाखरावत | 0.00 | 0.59 | 0.59 | 530793 |
| 205 | पिथौरागढ़ वन प्रभाग, पिथौरागढ़ | बेरीनाग | डंगरी लग्गा जगथली | पिथौरागढ़-53 | बेरीनाग | बेरीनाग | 2003-04 | डंगरी लग्गा जगथली | जगथली | 0.00 | 0.06 | 0.06 | 530794 |
| 206 | पिथौरागढ़ वन प्रभाग, पिथौरागढ़ | बेरीनाग | शाहगराऊं | पिथौरागढ़-53 | बेरीनाग | बेरीनाग | 2003-04 | शाहगराऊं | शाहगराऊं | 0.00 | 2.05 | 2.05 | 530795 |
| 207 | पिथौरागढ़ वन प्रभाग, पिथौरागढ़ | बेरीनाग | छलौड़ी | पिथौरागढ़-53 | बेरीनाग | बेरीनाग | 1986-87 | छलौड़ी | गराऊं | 0.00 | 41.25 | 41.25 | 530796 |
| 208 | पिथौरागढ़ वन प्रभाग, पिथौरागढ़ | बेरीनाग | कालेटी | पिथौरागढ़-53 | बेरीनाग | बेरीनाग | 1988-89 | कालेटी | कालेटी | 0.00 | 5.21 | 5.21 | 530797 |
| 209 | पिथौरागढ़ वन प्रभाग, पिथौरागढ़ | बेरीनाग | नायल सकनौली | पिथौरागढ़-53 | बेरीनाग | बेरीनाग | 2003-04 | नायल सकनौली | शाहगराऊं | 0.00 | 4.31 | 4.31 | 530798 |
| 210 | पिथौरागढ़ वन प्रभाग, पिथौरागढ़ | बेरीनाग | लालुका | पिथौरागढ़-53 | बेरीनाग | बेरीनाग | 1982-83 | लालुका | जगथली | 0.00 | 37.64 | 37.64 | 530799 |
| 211 | पिथौरागढ़ वन प्रभाग, पिथौरागढ़ | बेरीनाग | जगथली | पिथौरागढ़-53 | बेरीनाग | बेरीनाग | 1980-81 | जगथली | जगथली | 0.00 | 21.37 | 21.37 | 530800 |
| 212 | पिथौरागढ़ वन प्रभाग, पिथौरागढ़ | बेरीनाग | ऐराड़ी | पिथौरागढ़-53 | बेरीनाग | बेरीनाग | 1980-81 | ऐराड़ी | ऐराड़ी | 0.00 | 14.16 | 14.16 | 530801 |
| 213 | पिथौरागढ़ वन प्रभाग, पिथौरागढ़ | बेरीनाग | काण्डे | पिथौरागढ़-53 | बेरीनाग | बेरीनाग | 1992-93 | काण्डे | काण्डे | 0.00 | 57.26 | 57.26 | 530802 |
| 214 | पिथौरागढ़ वन प्रभाग, पिथौरागढ़ | बेरीनाग | दुदिला | पिथौरागढ़-53 | बेरीनाग | बेरीनाग | | दुदिला | ऐराड़ी | 0.00 | 12.55 | 12.55 | 530803 |

| क्रम संख्या | वन प्रभाग का नाम | राजि का नाम | वन पंचायत का नाम | जनपद का नाम व राष्ट्रीय कोड | तहसील का नाम | विकासखण्ड का नाम | वन पंचायत का गठन वर्ष | राजस्व ग्राम का नाम | ग्राम पंचायत का नाम | वन पंचायत का क्षेत्रफल (हेक्टेयर में) | | | वन पंचायत कोड |
|-------------|--------------------------------|-------------|------------------|-----------------------------|--------------|------------------|-----------------------|---------------------|---------------------|---------------------------------------|----------|---------------|---------------|
| | | | | | | | | | | आरक्षित वन | सिविल वन | कुल क्षेत्रफल | |
| 1 | 2 | 3 | 4 | 5 | 6 | 7 | 8 | 9 | 10 | 11 | 12 | 13 | 14 |
| 215 | पिथौरागढ़ वन प्रभाग, पिथौरागढ़ | बेरीनाग | जाखरावत | पिथौरागढ़-53 | बेरीनाग | बेरीनाग | 2003-04 | जाखरावत | जाखरावत | 0.00 | 3.53 | 3.53 | 530804 |
| 216 | पिथौरागढ़ वन प्रभाग, पिथौरागढ़ | बेरीनाग | उडियारी | पिथौरागढ़-53 | बेरीनाग | बेरीनाग | 1985-86 | उडियारी | उडियारी | 0.00 | 26.21 | 26.21 | 530805 |
| 217 | पिथौरागढ़ वन प्रभाग, पिथौरागढ़ | बेरीनाग | बैटोली | पिथौरागढ़-53 | बेरीनाग | बेरीनाग | 1979-80 | बैटोली | बैटोली | 0.00 | 26.56 | 26.56 | 530806 |
| 218 | पिथौरागढ़ वन प्रभाग, पिथौरागढ़ | बेरीनाग | किरोली | पिथौरागढ़-53 | बेरीनाग | बेरीनाग | 1979-80 | किरोली | बैटोली | 0.00 | 9.07 | 9.07 | 530807 |
| 219 | पिथौरागढ़ वन प्रभाग, पिथौरागढ़ | बेरीनाग | नानीशीतला | पिथौरागढ़-53 | बेरीनाग | बेरीनाग | बन्दोबस्ती से पूर्व | नानीशीतला | भुवनेश्वर | 0.00 | 127.93 | 127.93 | 530808 |
| 220 | पिथौरागढ़ वन प्रभाग, पिथौरागढ़ | बेरीनाग | सिरतोला | पिथौरागढ़-53 | बेरीनाग | बेरीनाग | 2004-05 | सिरतोला | भुवनेश्वर | 0.00 | 2.19 | 2.19 | 530809 |
| 221 | पिथौरागढ़ वन प्रभाग, पिथौरागढ़ | बेरीनाग | रावलखेत | पिथौरागढ़-53 | बेरीनाग | बेरीनाग | बन्दोबस्ती से पूर्व | रावलखेत | रावलखेत | 0.00 | 125.46 | 125.46 | 530810 |
| 222 | पिथौरागढ़ वन प्रभाग, पिथौरागढ़ | बेरीनाग | भुवनेश्वर | पिथौरागढ़-53 | बेरीनाग | बेरीनाग | बन्दोबस्ती से पूर्व | भुवनेश्वर | भुवनेश्वर | 0.00 | 91.17 | 91.17 | 530811 |
| 223 | पिथौरागढ़ वन प्रभाग, पिथौरागढ़ | बेरीनाग | सिमायल | पिथौरागढ़-53 | बेरीनाग | बेरीनाग | बन्दोबस्ती से पूर्व | सिमायल | सिमायल | 0.00 | 33.88 | 33.88 | 530812 |
| 224 | पिथौरागढ़ वन प्रभाग, पिथौरागढ़ | बेरीनाग | गनौरा | पिथौरागढ़-53 | बेरीनाग | बेरीनाग | बन्दोबस्ती से पूर्व | गनौरा | चामा गनौरा | 0.00 | 105.51 | 105.51 | 530813 |
| 225 | पिथौरागढ़ वन प्रभाग, पिथौरागढ़ | बेरीनाग | मकारगाँव | पिथौरागढ़-53 | बेरीनाग | बेरीनाग | बन्दोबस्ती से पूर्व | मकारगाँव | दौलावलिया | 0.00 | 21.85 | 21.85 | 530814 |
| 226 | पिथौरागढ़ वन प्रभाग, पिथौरागढ़ | बेरीनाग | दौलावलिया | पिथौरागढ़-53 | बेरीनाग | बेरीनाग | बन्दोबस्ती से पूर्व | दौलावलिया | दौलावलिया | 0.00 | 194.02 | 194.02 | 530815 |
| 227 | पिथौरागढ़ वन प्रभाग, पिथौरागढ़ | बेरीनाग | गोठालगाँव | पिथौरागढ़-53 | बेरीनाग | बेरीनाग | 15.04.2018 | गोठालगाँव | भुवनेश्वर | 0.00 | 5.71 | 5.71 | 530816 |
| 228 | पिथौरागढ़ वन प्रभाग, पिथौरागढ़ | बेरीनाग | पनौली | पिथौरागढ़-53 | बेरीनाग | बेरीनाग | 05.05.2018 | पनौली | रावलखेत | 0.00 | 3.96 | 3.96 | 530817 |
| 229 | पिथौरागढ़ वन प्रभाग, पिथौरागढ़ | बेरीनाग | वड्यूडा | पिथौरागढ़-53 | बेरीनाग | बेरीनाग | 2000-01 | वड्यूडा | बैरातजुब्बर | 0.00 | 5.02 | 5.02 | 530818 |
| 230 | पिथौरागढ़ वन प्रभाग, पिथौरागढ़ | बेरीनाग | डौणू | पिथौरागढ़-53 | बेरीनाग | बेरीनाग | 05.05.2018 | डौणू | डौणू | 0.00 | 46.08 | 46.08 | 530819 |
| 231 | पिथौरागढ़ वन प्रभाग, पिथौरागढ़ | बेरीनाग | तुसरेड़ा | पिथौरागढ़-53 | बेरीनाग | बेरीनाग | 2004-05 | तुसरेड़ा | दशौली | 0.00 | 2.15 | 2.15 | 530820 |
| 232 | पिथौरागढ़ वन प्रभाग, पिथौरागढ़ | बेरीनाग | डांडल | पिथौरागढ़-53 | बेरीनाग | बेरीनाग | 2004-05 | डांडल | मसूरिया | 0.00 | 6.35 | 6.35 | 530821 |
| 233 | पिथौरागढ़ वन प्रभाग, पिथौरागढ़ | बेरीनाग | दन्तोला | पिथौरागढ़-53 | बेरीनाग | बेरीनाग | 2004-05 | दन्तोला | पॉखुसेरा | 0.00 | 11.66 | 11.66 | 530822 |
| 234 | पिथौरागढ़ वन प्रभाग, पिथौरागढ़ | बेरीनाग | लछिमा | पिथौरागढ़-53 | बेरीनाग | बेरीनाग | 1980-81 | लछिमा | लछिमा | 0.00 | 50.18 | 50.18 | 530823 |
| 235 | पिथौरागढ़ वन प्रभाग, पिथौरागढ़ | बेरीनाग | दशौली | पिथौरागढ़-53 | बेरीनाग | बेरीनाग | 1980-81 | दशौली | दशौली | 0.00 | 162.69 | 162.69 | 530824 |
| 236 | पिथौरागढ़ वन प्रभाग, पिथौरागढ़ | बेरीनाग | पॉखुसेरा | पिथौरागढ़-53 | बेरीनाग | बेरीनाग | 1980-81 | पॉखुसेरा | पॉखुसेरा | 0.00 | 25.29 | 25.29 | 530825 |
| 237 | पिथौरागढ़ वन प्रभाग, पिथौरागढ़ | बेरीनाग | ननैत | पिथौरागढ़-53 | बेरीनाग | बेरीनाग | 2004-05 | ननैत | मेरला | 0.00 | 3.16 | 3.16 | 530826 |
| 238 | पिथौरागढ़ वन प्रभाग, पिथौरागढ़ | बेरीनाग | मखौली | पिथौरागढ़-53 | बेरीनाग | बेरीनाग | 2004-05 | मखौली | मेरला | 0.00 | 1.23 | 1.23 | 530827 |
| 239 | पिथौरागढ़ वन प्रभाग, पिथौरागढ़ | बेरीनाग | मेरला | पिथौरागढ़-53 | बेरीनाग | बेरीनाग | बन्दोबस्ती से पूर्व | मेरला | मेरला | 0.00 | 2.17 | 2.17 | 530828 |
| 240 | पिथौरागढ़ वन प्रभाग, पिथौरागढ़ | बेरीनाग | बौगाड़ | पिथौरागढ़-53 | बेरीनाग | बेरीनाग | 1997-98 | बौगाड़ | बौगाड़ | 0.00 | 5.67 | 5.67 | 530829 |
| 241 | पिथौरागढ़ वन प्रभाग, पिथौरागढ़ | बेरीनाग | हिरमोली | पिथौरागढ़-53 | बेरीनाग | बेरीनाग | बन्दोबस्ती से पूर्व | हिरमोली | मेरला | 0.00 | 18.25 | 18.25 | 530830 |
| 242 | पिथौरागढ़ वन प्रभाग, पिथौरागढ़ | बेरीनाग | बसेत | पिथौरागढ़-53 | बेरीनाग | बेरीनाग | बन्दोबस्ती से पूर्व | बसेत | बौगाड़ | 0.00 | 20.43 | 20.43 | 530831 |
| 243 | पिथौरागढ़ वन प्रभाग, पिथौरागढ़ | बेरीनाग | हलियाडोब | पिथौरागढ़-53 | बेरीनाग | बेरीनाग | 2004-05 | हलियाडोब | दशौली | 0.00 | 4.99 | 4.99 | 530832 |
| 244 | पिथौरागढ़ वन प्रभाग, पिथौरागढ़ | बेरीनाग | करालापाठक | पिथौरागढ़-53 | बेरीनाग | बेरीनाग | 2004-05 | करालापाठक | करालामहर | 0.00 | 0.80 | 0.80 | 530833 |
| 245 | पिथौरागढ़ वन प्रभाग, पिथौरागढ़ | बेरीनाग | बोकलकटिया | पिथौरागढ़-53 | बेरीनाग | बेरीनाग | 1997-98 | बोकलकटिया | बौगाड़ | 0.00 | 47.54 | 47.54 | 530834 |

| क्रम संख्या | वन प्रभाग का नाम | राजि का नाम | वन पंचायत का नाम | जनपद का नाम व राष्ट्रीय कोड | तहसील का नाम | विकासखण्ड का नाम | वन पंचायत का गठन वर्ष | राजस्व ग्राम का नाम | ग्राम पंचायत का नाम | वन पंचायत का क्षेत्रफल (हेक्टेयर में) | | | वन पंचायत कोड |
|-------------|--------------------------------|-------------|------------------|-----------------------------|--------------|------------------|-----------------------|---------------------|---------------------|---------------------------------------|----------|---------------|---------------|
| | | | | | | | | | | आरक्षित वन | सिविल वन | कुल क्षेत्रफल | |
| 1 | 2 | 3 | 4 | 5 | 6 | 7 | 8 | 9 | 10 | 11 | 12 | 13 | 14 |
| 246 | पिथौरागढ़ वन प्रभाग, पिथौरागढ़ | बेरीनाग | बन्तोली | पिथौरागढ़-53 | बेरीनाग | बेरीनाग | 2004-05 | बन्तोली | बौगाड़ | 0.00 | 0.15 | 0.15 | 530835 |
| 247 | पिथौरागढ़ वन प्रभाग, पिथौरागढ़ | बेरीनाग | नायल | पिथौरागढ़-53 | बेरीनाग | बेरीनाग | 2004-05 | नायल | बौगाड़ | 0.00 | 2.58 | 2.58 | 530836 |
| 248 | पिथौरागढ़ वन प्रभाग, पिथौरागढ़ | बेरीनाग | करालामहर | पिथौरागढ़-53 | बेरीनाग | बेरीनाग | बन्दोबस्ती से पूर्व | करालामहर | करालामहर | 0.00 | 42.58 | 42.58 | 530837 |
| 249 | पिथौरागढ़ वन प्रभाग, पिथौरागढ़ | बेरीनाग | खण्डार | पिथौरागढ़-53 | बेरीनाग | बेरीनाग | बन्दोबस्ती से पूर्व | खण्डार | बौगाड़ | 0.00 | 23.07 | 23.07 | 530838 |
| 250 | पिथौरागढ़ वन प्रभाग, पिथौरागढ़ | बेरीनाग | संगौड़ | पिथौरागढ़-53 | बेरीनाग | बेरीनाग | बन्दोबस्ती से पूर्व | संगौड़ | संगौड़ | 0.00 | 23.88 | 23.88 | 530839 |
| 251 | पिथौरागढ़ वन प्रभाग, पिथौरागढ़ | बेरीनाग | पीपली | पिथौरागढ़-53 | बेरीनाग | बेरीनाग | 2004-05 | पीपली | पीपलीपूनागाँव | 0.00 | 1.74 | 1.74 | 530840 |
| 252 | पिथौरागढ़ वन प्रभाग, पिथौरागढ़ | बेरीनाग | बेलड़ाआगर | पिथौरागढ़-53 | बेरीनाग | बेरीनाग | 2004-05 | बेलड़ाआगर | बेलड़ाआगर | 0.00 | 2.75 | 2.75 | 530841 |
| 253 | पिथौरागढ़ वन प्रभाग, पिथौरागढ़ | बेरीनाग | जोग्यूडानरसिंह | पिथौरागढ़-53 | बेरीनाग | बेरीनाग | 2004-05 | जोग्यूडानरसिंह | चचड़ेत | 0.00 | 5.46 | 5.46 | 530842 |
| 254 | पिथौरागढ़ वन प्रभाग, पिथौरागढ़ | बेरीनाग | कलेत | पिथौरागढ़-53 | बेरीनाग | बेरीनाग | 2004-05 | कलेत | चचड़ेत | 0.00 | 5.24 | 5.24 | 530843 |
| 255 | पिथौरागढ़ वन प्रभाग, पिथौरागढ़ | बेरीनाग | स्यूतीटम्टा | पिथौरागढ़-53 | बेरीनाग | बेरीनाग | 2004-05 | स्यूतीटम्टा | मानीपुर | 0.00 | 2.04 | 2.04 | 530844 |
| 256 | पिथौरागढ़ वन प्रभाग, पिथौरागढ़ | बेरीनाग | बटलागाँव | पिथौरागढ़-53 | बेरीनाग | बेरीनाग | 2004-05 | बटलागाँव | राईगढ़स्यारी | 0.00 | 0.67 | 0.67 | 530845 |
| 257 | पिथौरागढ़ वन प्रभाग, पिथौरागढ़ | बेरीनाग | स्यूतीआगर | पिथौरागढ़-53 | बेरीनाग | बेरीनाग | 2004-05 | स्यूतीआगर | मानीपुर | 0.00 | 5.66 | 5.66 | 530846 |
| 258 | पिथौरागढ़ वन प्रभाग, पिथौरागढ़ | बेरीनाग | रौलेड़ा | पिथौरागढ़-53 | बेरीनाग | बेरीनाग | 2003-04 | रौलेड़ा | सेलीपोंख | 0.00 | 4.40 | 4.40 | 530847 |
| 259 | पिथौरागढ़ वन प्रभाग, पिथौरागढ़ | बेरीनाग | रावलगाँव | पिथौरागढ़-53 | बेरीनाग | बेरीनाग | 2004-05 | रावलगाँव | पीपली चौखुना | 0.00 | 4.35 | 4.35 | 530848 |
| 260 | पिथौरागढ़ वन प्रभाग, पिथौरागढ़ | बेरीनाग | सकुनखेत | पिथौरागढ़-53 | बेरीनाग | बेरीनाग | 2004-05 | सकुनखेत | बटगल | 0.00 | 1.35 | 1.35 | 530849 |
| 261 | पिथौरागढ़ वन प्रभाग, पिथौरागढ़ | बेरीनाग | मन्तोली | पिथौरागढ़-53 | बेरीनाग | बेरीनाग | 2004-05 | मन्तोली | मन्तोली | 0.00 | 0.30 | 0.30 | 530850 |
| 262 | पिथौरागढ़ वन प्रभाग, पिथौरागढ़ | बेरीनाग | किमकोट | पिथौरागढ़-53 | बेरीनाग | बेरीनाग | 2004-05 | किमकोट | बोराआगर | 0.00 | 11.07 | 11.07 | 530851 |
| 263 | पिथौरागढ़ वन प्रभाग, पिथौरागढ़ | बेरीनाग | बटगल | पिथौरागढ़-53 | बेरीनाग | बेरीनाग | 2004-05 | बटगल | बटगल | 0.00 | 23.12 | 23.12 | 530852 |
| 264 | पिथौरागढ़ वन प्रभाग, पिथौरागढ़ | बेरीनाग | बाघोली | पिथौरागढ़-53 | बेरीनाग | बेरीनाग | 2004-05 | बाघोली | मन्तोली | 0.00 | 1.29 | 1.29 | 530853 |
| 265 | पिथौरागढ़ वन प्रभाग, पिथौरागढ़ | बेरीनाग | जोग्यूडाकेदार | पिथौरागढ़-53 | बेरीनाग | बेरीनाग | 2004-05 | जोग्यूडाकेदार | चचड़ेत | 0.00 | 13.94 | 13.94 | 530854 |
| 266 | पिथौरागढ़ वन प्रभाग, पिथौरागढ़ | बेरीनाग | कोटेश्वर | पिथौरागढ़-53 | बेरीनाग | बेरीनाग | 2004-05 | कोटेश्वर | चचड़ेत | 0.00 | 8.68 | 8.68 | 530855 |
| 267 | पिथौरागढ़ वन प्रभाग, पिथौरागढ़ | बेरीनाग | उडियार | पिथौरागढ़-53 | बेरीनाग | बेरीनाग | 2004-05 | उडियार | बेलड़ाआगर | 0.00 | 8.32 | 8.32 | 530856 |
| 268 | पिथौरागढ़ वन प्रभाग, पिथौरागढ़ | बेरीनाग | मानीपुर | पिथौरागढ़-53 | बेरीनाग | बेरीनाग | 2004-05 | मानीपुर | मानीपुर | 0.00 | 1.06 | 1.06 | 530857 |
| 269 | पिथौरागढ़ वन प्रभाग, पिथौरागढ़ | बेरीनाग | चौरी | पिथौरागढ़-53 | बेरीनाग | बेरीनाग | 2004-05 | चौरी | मानीपुर | 0.00 | 1.29 | 1.29 | 530858 |
| 270 | पिथौरागढ़ वन प्रभाग, पिथौरागढ़ | बेरीनाग | राईगढ़स्यारी | पिथौरागढ़-53 | बेरीनाग | बेरीनाग | 2000-01 | राईगढ़स्यारी | राईगढ़स्यारी | 0.00 | 2.61 | 2.61 | 530859 |
| 271 | पिथौरागढ़ वन प्रभाग, पिथौरागढ़ | बेरीनाग | भण्डारीगाँव | पिथौरागढ़-53 | बेरीनाग | बेरीनाग | 2000-01 | भण्डारीगाँव | भण्डारीगाँव | 0.00 | 4.26 | 4.26 | 530860 |
| 272 | पिथौरागढ़ वन प्रभाग, पिथौरागढ़ | बेरीनाग | ग्वीरपंत | पिथौरागढ़-53 | बेरीनाग | बेरीनाग | 2003-04 | ग्वीरपंत | ग्वीरपंत | 0.00 | 16.82 | 16.82 | 530861 |
| 273 | पिथौरागढ़ वन प्रभाग, पिथौरागढ़ | बेरीनाग | टाटापटौली | पिथौरागढ़-53 | बेरीनाग | बेरीनाग | 2003-04 | टाटापटौली | चचड़ेत | 0.00 | 1.26 | 1.26 | 530862 |
| 274 | पिथौरागढ़ वन प्रभाग, पिथौरागढ़ | बेरीनाग | रैतोली | पिथौरागढ़-53 | बेरीनाग | बेरीनाग | 1948-49 | रैतोली | रीठा | 0.00 | 97.13 | 97.13 | 530863 |
| 275 | पिथौरागढ़ वन प्रभाग, पिथौरागढ़ | बेरीनाग | असुर | पिथौरागढ़-53 | बेरीनाग | बेरीनाग | 2004-05 | असुर | रीठा | 0.00 | 11.43 | 11.43 | 530864 |
| 276 | पिथौरागढ़ वन प्रभाग, पिथौरागढ़ | बेरीनाग | खितोली | पिथौरागढ़-53 | बेरीनाग | बेरीनाग | 2003-04 | खितोली | नगर पंचायत बेरीनाग | 0.00 | 13.37 | 13.37 | 530865 |

| क्रम संख्या | वन प्रभाग का नाम | राजि का नाम | वन पंचायत का नाम | जनपद का नाम व राष्ट्रीय कोड | तहसील का नाम | विकासखण्ड का नाम | वन पंचायत का गठन वर्ष | राजस्व ग्राम का नाम | ग्राम पंचायत का नाम | वन पंचायत का क्षेत्रफल (हेक्टेयर में) | | | वन पंचायत कोड |
|-------------|--------------------------------|-------------|------------------|-----------------------------|--------------|------------------|-----------------------|---------------------|---------------------|---------------------------------------|----------|---------------|---------------|
| | | | | | | | | | | आरक्षित वन | सिविल वन | कुल क्षेत्रफल | |
| 1 | 2 | 3 | 4 | 5 | 6 | 7 | 8 | 9 | 10 | 11 | 12 | 13 | 14 |
| 277 | पिथौरागढ़ वन प्रभाग, पिथौरागढ़ | बेरीनाग | बना | पिथौरागढ़-53 | बेरीनाग | बेरीनाग | बन्दोबस्ती से पूर्व | बना | नगर पंचायत बेरीनाग | 0.00 | 29.54 | 29.54 | 530866 |
| 278 | पिथौरागढ़ वन प्रभाग, पिथौरागढ़ | बेरीनाग | सेली | पिथौरागढ़-53 | बेरीनाग | बेरीनाग | 2003-04 | सेली | खीरपंत | 0.00 | 36.12 | 36.12 | 530867 |
| 279 | पिथौरागढ़ वन प्रभाग, पिथौरागढ़ | बेरीनाग | गुरेना रजवार | पिथौरागढ़-53 | बेरीनाग | बेरीनाग | 2005-06 | गुरेना रजवार | पिल्खी | 0.00 | 1.55 | 1.55 | 530868 |
| 280 | पिथौरागढ़ वन प्रभाग, पिथौरागढ़ | बेरीनाग | अनोली | पिथौरागढ़-53 | बेरीनाग | बेरीनाग | 2005-06 | अनोली | खीरपंत | 0.00 | 3.42 | 3.42 | 530869 |
| 281 | पिथौरागढ़ वन प्रभाग, पिथौरागढ़ | बेरीनाग | रीठा | पिथौरागढ़-53 | बेरीनाग | बेरीनाग | 2004-05 | रीठा | रीठा | 0.00 | 25.99 | 25.99 | 530870 |
| 282 | पिथौरागढ़ वन प्रभाग, पिथौरागढ़ | बेरीनाग | तमोलीग्वीर | पिथौरागढ़-53 | बेरीनाग | बेरीनाग | 2004-05 | तमोलीग्वीर | तमोलीग्वीर | 0.00 | 14.06 | 14.06 | 530871 |
| 283 | पिथौरागढ़ वन प्रभाग, पिथौरागढ़ | बेरीनाग | मायल | पिथौरागढ़-53 | बेरीनाग | बेरीनाग | 2004-05 | मायल | पिल्खी | 0.00 | 11.64 | 11.64 | 530872 |
| 284 | पिथौरागढ़ वन प्रभाग, पिथौरागढ़ | बेरीनाग | पिल्खी | पिथौरागढ़-53 | बेरीनाग | बेरीनाग | बन्दोबस्ती से पूर्व | पिल्खी | पिल्खी | 0.00 | 3.79 | 3.79 | 530873 |
| 285 | पिथौरागढ़ वन प्रभाग, पिथौरागढ़ | बेरीनाग | नायल सपोली | पिथौरागढ़-53 | थल | बेरीनाग | बन्दोबस्ती से पूर्व | नायल सपोली | नायल सपोली | 0.00 | 6.40 | 6.40 | 530874 |
| 286 | पिथौरागढ़ वन प्रभाग, पिथौरागढ़ | बेरीनाग | गोल | पिथौरागढ़-53 | थल | बेरीनाग | बन्दोबस्ती से पूर्व | गोल | गोल | 0.00 | 40.14 | 40.14 | 530875 |
| 287 | पिथौरागढ़ वन प्रभाग, पिथौरागढ़ | बेरीनाग | जजौली | पिथौरागढ़-53 | थल | बेरीनाग | 2000-01 | जजौली | भट्टीगाँव | 0.00 | 13.37 | 13.37 | 530876 |
| 288 | पिथौरागढ़ वन प्रभाग, पिथौरागढ़ | बेरीनाग | सुनेती | पिथौरागढ़-53 | थल | बेरीनाग | 29.03.2018 | सुनेती | सुनेती | 0.00 | 2.62 | 2.62 | 530877 |
| 289 | पिथौरागढ़ वन प्रभाग, पिथौरागढ़ | बेरीनाग | भट्टीगाँव | पिथौरागढ़-53 | थल | बेरीनाग | 2004-05 | भट्टीगाँव | भट्टीगाँव | 0.00 | 3.00 | 3.00 | 530878 |
| 290 | पिथौरागढ़ वन प्रभाग, पिथौरागढ़ | बेरीनाग | जलती | पिथौरागढ़-53 | थल | बेरीनाग | 2000-01 | जलती | नायल सपोली | 0.00 | 8.27 | 8.27 | 530879 |
| 291 | पिथौरागढ़ वन प्रभाग, पिथौरागढ़ | बेरीनाग | मडकरौगा | पिथौरागढ़-53 | थल | बेरीनाग | बन्दोबस्ती से पूर्व | मडकरौगा | भट्टीगाँव | 0.00 | 51.58 | 51.58 | 530880 |
| 292 | पिथौरागढ़ वन प्रभाग, पिथौरागढ़ | बेरीनाग | भुरौला | पिथौरागढ़-53 | थल | बेरीनाग | 2004-05 | भुरौला | दड़मौली | 0.00 | 2.13 | 2.13 | 530881 |
| 293 | पिथौरागढ़ वन प्रभाग, पिथौरागढ़ | बेरीनाग | दड़मौली | पिथौरागढ़-53 | थल | बेरीनाग | बन्दोबस्ती से पूर्व | दड़मौली | दड़मौली | 0.00 | 9.11 | 9.11 | 530882 |
| 294 | पिथौरागढ़ वन प्रभाग, पिथौरागढ़ | बेरीनाग | अधौली | पिथौरागढ़-53 | थल | बेरीनाग | बन्दोबस्ती से पूर्व | अधौली | दड़मौली | 0.00 | 17.00 | 17.00 | 530883 |
| 295 | पिथौरागढ़ वन प्रभाग, पिथौरागढ़ | बेरीनाग | घंघौली | पिथौरागढ़-53 | थल | बेरीनाग | बन्दोबस्ती से पूर्व | घंघौली | सुनेती | 0.00 | 52.61 | 52.61 | 530884 |
| 296 | पिथौरागढ़ वन प्रभाग, पिथौरागढ़ | बेरीनाग | सिल्दों | पिथौरागढ़-53 | थल | बेरीनाग | 2004-05 | सिल्दों | हीपा | 0.00 | 2.29 | 2.29 | 530885 |
| 297 | पिथौरागढ़ वन प्रभाग, पिथौरागढ़ | बेरीनाग | बड़ेत सानीगाँव | पिथौरागढ़-53 | थल | बेरीनाग | 2004-05 | बड़ेत सानीगाँव | बड़ेत सानीगाँव | 0.00 | 0.91 | 0.91 | 530886 |
| 298 | पिथौरागढ़ वन प्रभाग, पिथौरागढ़ | बेरीनाग | सैनर | पिथौरागढ़-53 | थल | बेरीनाग | 2004-05 | सैनर | सैनर | 0.00 | 12.08 | 12.08 | 530887 |
| 299 | पिथौरागढ़ वन प्रभाग, पिथौरागढ़ | बेरीनाग | भैसियाजडियार | पिथौरागढ़-53 | थल | बेरीनाग | 2004-05 | भैसियाजडियार | हीपा | 0.00 | 18.61 | 18.61 | 530888 |
| 300 | पिथौरागढ़ वन प्रभाग, पिथौरागढ़ | बेरीनाग | हीपा | पिथौरागढ़-53 | थल | बेरीनाग | 2004-05 | हीपा | हीपा | 0.00 | 4.90 | 4.90 | 530889 |
| 301 | पिथौरागढ़ वन प्रभाग, पिथौरागढ़ | बेरीनाग | बटरौली | पिथौरागढ़-53 | थल | बेरीनाग | 18.01.2018 | बटरौली | बड़ेत सानीगाँव | 0.00 | 2.41 | 2.41 | 530890 |
| 302 | पिथौरागढ़ वन प्रभाग, पिथौरागढ़ | बेरीनाग | बैरीगाँव | पिथौरागढ़-53 | थल | बेरीनाग | 2004-05 | बैरीगाँव | हीपा | 0.00 | 5.11 | 5.11 | 530891 |
| 303 | पिथौरागढ़ वन प्रभाग, पिथौरागढ़ | बेरीनाग | कफल्टा विरगवाली | पिथौरागढ़-53 | थल | बेरीनाग | 2004-05 | कफल्टा विरगवाली | सैनर | 0.00 | 3.71 | 3.71 | 530892 |
| 304 | पिथौरागढ़ वन प्रभाग, पिथौरागढ़ | बेरीनाग | ठठौली | पिथौरागढ़-53 | थल | बेरीनाग | 2004-05 | ठठौली | सैनर | 0.00 | 7.76 | 7.76 | 530893 |
| 305 | पिथौरागढ़ वन प्रभाग, पिथौरागढ़ | बेरीनाग | बमरेत भकुण्डा | पिथौरागढ़-53 | थल | बेरीनाग | | बमरेत भकुण्डा | बड़ेत सानीगाँव | 0.00 | 19.36 | 19.36 | 530894 |
| 306 | पिथौरागढ़ वन प्रभाग, पिथौरागढ़ | बेरीनाग | सेलावन | पिथौरागढ़-53 | थल | बेरीनाग | 1989-90 | सेलावन | सैनर | 0.00 | 4.05 | 4.05 | 530895 |
| 307 | पिथौरागढ़ वन प्रभाग, पिथौरागढ़ | बेरीनाग | नौलडा | पिथौरागढ़-53 | थल | बेरीनाग | 2004-05 | नौलडा | बल्याऊ | 0.00 | 9.57 | 9.57 | 530925 |

| क्रम संख्या | वन प्रभाग का नाम | राजि का नाम | वन पंचायत का नाम | जनपद का नाम व राष्ट्रीय कोड | तहसील का नाम | विकासखण्ड का नाम | वन पंचायत का गठन वर्ष | राजस्व ग्राम का नाम | ग्राम पंचायत का नाम | वन पंचायत का क्षेत्रफल (हेक्टेयर में) | | | वन पंचायत कोड |
|-------------|--------------------------------|-------------|--------------------|-----------------------------|--------------|------------------|-----------------------|---------------------|---------------------|---------------------------------------|----------|---------------|---------------|
| | | | | | | | | | | आरक्षित वन | सिविल वन | कुल क्षेत्रफल | |
| 1 | 2 | 3 | 4 | 5 | 6 | 7 | 8 | 9 | 10 | 11 | 12 | 13 | 14 |
| 308 | पिथौरागढ़ वन प्रभाग, पिथौरागढ़ | बेरीनाग | अस्याली | पिथौरागढ़-53 | थल | बेरीनाग | 2004-05 | अस्याली | बल्याऊ | 0.00 | 12.20 | 12.20 | 530926 |
| 309 | पिथौरागढ़ वन प्रभाग, पिथौरागढ़ | बेरीनाग | भनारकोट | पिथौरागढ़-53 | थल | बेरीनाग | 2004-05 | भनारकोट | लेजम | 0.00 | 2.04 | 2.04 | 530927 |
| 310 | पिथौरागढ़ वन प्रभाग, पिथौरागढ़ | बेरीनाग | बल्याऊ | पिथौरागढ़-53 | थल | बेरीनाग | 2004-05 | बल्याऊ | बल्याऊ | 0.00 | 3.94 | 3.94 | 530928 |
| 311 | पिथौरागढ़ वन प्रभाग, पिथौरागढ़ | बेरीनाग | चामीखेत | पिथौरागढ़-53 | थल | बेरीनाग | 2004-05 | चामीखेत | लेजम | 0.00 | 6.14 | 6.14 | 530929 |
| 312 | पिथौरागढ़ वन प्रभाग, पिथौरागढ़ | बेरीनाग | खितोली | पिथौरागढ़-53 | थल | बेरीनाग | 2004-05 | खितोली | लेजम | 0.00 | 3.97 | 3.97 | 530930 |
| 313 | पिथौरागढ़ वन प्रभाग, पिथौरागढ़ | बेरीनाग | चायलबगड़ | पिथौरागढ़-53 | थल | बेरीनाग | 2004-05 | चायलबगड़ | बल्याऊ | 0.00 | 7.11 | 7.11 | 530931 |
| 314 | पिथौरागढ़ वन प्रभाग, पिथौरागढ़ | बेरीनाग | चिलकिया | पिथौरागढ़-53 | थल | बेरीनाग | 2004-05 | चिलकिया | ऊणीसिरतोली | 0.00 | 2.37 | 2.37 | 530932 |
| 315 | पिथौरागढ़ वन प्रभाग, पिथौरागढ़ | बेरीनाग | आमथल | पिथौरागढ़-53 | थल | बेरीनाग | 1983-84 | आमथल | सुनेली | 0.00 | 3.54 | 3.54 | 530933 |
| 316 | पिथौरागढ़ वन प्रभाग, पिथौरागढ़ | बेरीनाग | उखड़ानी | पिथौरागढ़-53 | थल | बेरीनाग | 1980-81 | उखड़ानी | लछिमा | 0.00 | 3.98 | 3.98 | 530934 |
| 317 | पिथौरागढ़ वन प्रभाग, पिथौरागढ़ | बेरीनाग | उणी सिरतोली | पिथौरागढ़-53 | थल | बेरीनाग | बन्दोबस्ती से पूर्व | उणी सिरतोली | ऊणीसिरतोली | 0.00 | 144.65 | 144.65 | 530935 |
| 318 | पिथौरागढ़ वन प्रभाग, पिथौरागढ़ | बेरीनाग | लेजम | पिथौरागढ़-53 | थल | बेरीनाग | बन्दोबस्ती से पूर्व | लेजम | लेजम | 0.00 | 89.44 | 89.44 | 530936 |
| 319 | पिथौरागढ़ वन प्रभाग, पिथौरागढ़ | बेरीनाग | मुडौली | पिथौरागढ़-53 | थल | बेरीनाग | बन्दोबस्ती से पूर्व | मुडौली | ऊणीसिरतोली | 0.00 | 92.27 | 92.27 | 530937 |
| 320 | पिथौरागढ़ वन प्रभाग, पिथौरागढ़ | बेरीनाग | गडेरपन्त | पिथौरागढ़-53 | थल | बेरीनाग | 1983-84 | गडेरपन्त | लेजम | 0.00 | 52.61 | 52.61 | 530938 |
| 321 | पिथौरागढ़ वन प्रभाग, पिथौरागढ़ | बेरीनाग | कौलीशौकियाथल | पिथौरागढ़-53 | थल | बेरीनाग | 2004-05 | कौलीशौकियाथल | लेजम | 0.00 | 13.81 | 13.81 | 530939 |
| 322 | पिथौरागढ़ वन प्रभाग, पिथौरागढ़ | बेरीनाग | जाबुका | पिथौरागढ़-53 | थल | बेरीनाग | 02.02.2018 | जाबुका | बैरातजुब्बर | 0.00 | 0.02 | 0.02 | 530940 |
| 323 | पिथौरागढ़ वन प्रभाग, पिथौरागढ़ | बेरीनाग | चौसाला प्यारा | पिथौरागढ़-53 | थल | बेरीनाग | 2004-05 | चौसाला प्यारा | मसूरिया | 0.00 | 23.17 | 23.17 | 530941 |
| 324 | पिथौरागढ़ वन प्रभाग, पिथौरागढ़ | बेरीनाग | मसूरिया | पिथौरागढ़-53 | थल | बेरीनाग | 2004-05 | मसूरिया | मसूरिया | 0.00 | 6.60 | 6.60 | 530942 |
| 325 | पिथौरागढ़ वन प्रभाग, पिथौरागढ़ | बेरीनाग | कोटगाड़ी | पिथौरागढ़-53 | थल | बेरीनाग | बन्दोबस्ती से पूर्व | कोटगाड़ी | कोटगाड़ी | 0.00 | 53.02 | 53.02 | 530943 |
| 326 | पिथौरागढ़ वन प्रभाग, पिथौरागढ़ | बेरीनाग | टानाइचलेत | पिथौरागढ़-53 | थल | बेरीनाग | 2004-05 | टानाइचलेत | बैरातजुब्बर | 0.00 | 1.41 | 1.41 | 530944 |
| 327 | पिथौरागढ़ वन प्रभाग, पिथौरागढ़ | बेरीनाग | बैरात लग्गा चौसाला | पिथौरागढ़-53 | थल | बेरीनाग | 2004-05 | बैरात लग्गा चौसाला | बैरातजुब्बर | 0.00 | 0.64 | 0.64 | 530945 |
| 328 | पिथौरागढ़ वन प्रभाग, पिथौरागढ़ | बेरीनाग | पीपलतड़ | पिथौरागढ़-53 | थल | बेरीनाग | बन्दोबस्ती से पूर्व | पीपलतड़ | पीपलतड़ | 0.00 | 23.47 | 23.47 | 530946 |
| 329 | पिथौरागढ़ वन प्रभाग, पिथौरागढ़ | बेरीनाग | गंगौरा | पिथौरागढ़-53 | थल | बेरीनाग | 1972-73 | गंगौरा | रुईनाथल | 0.00 | 55.04 | 55.04 | 530947 |
| 330 | पिथौरागढ़ वन प्रभाग, पिथौरागढ़ | बेरीनाग | छाना | पिथौरागढ़-53 | थल | बेरीनाग | 1971-72 | छाना | पीपलतड़ | 0.00 | 15.38 | 15.38 | 530948 |
| 331 | पिथौरागढ़ वन प्रभाग, पिथौरागढ़ | बेरीनाग | रुईनाथल | पिथौरागढ़-53 | थल | बेरीनाग | 2004-05 | रुईनाथल | रुईनाथल | 0.00 | 21.69 | 21.69 | 530949 |
| 332 | पिथौरागढ़ वन प्रभाग, पिथौरागढ़ | बेरीनाग | पुरानाथल | पिथौरागढ़-53 | थल | बेरीनाग | 1978-79 | पुरानाथल | पुरानाथल | 0.00 | 10.52 | 10.52 | 530950 |
| 333 | पिथौरागढ़ वन प्रभाग, पिथौरागढ़ | बेरीनाग | बरतुगा सिरतोली | पिथौरागढ़-53 | थल | बेरीनाग | बन्दोबस्ती से पूर्व | बरतुगा सिरतोली | पुरानाथल | 0.00 | 21.45 | 21.45 | 530951 |
| 334 | पिथौरागढ़ वन प्रभाग, पिथौरागढ़ | बेरीनाग | अमतड़ | पिथौरागढ़-53 | थल | बेरीनाग | 2004-05 | अमतड़ | हतवालगाँव | 0.00 | 11.71 | 11.71 | 530952 |
| 335 | पिथौरागढ़ वन प्रभाग, पिथौरागढ़ | बेरीनाग | पडियात | पिथौरागढ़-53 | थल | बेरीनाग | 2004-05 | पडियात | हतवालगाँव | 0.00 | 6.10 | 6.10 | 530953 |
| 336 | पिथौरागढ़ वन प्रभाग, पिथौरागढ़ | बेरीनाग | हतवालगाँव | पिथौरागढ़-53 | थल | बेरीनाग | 2004-05 | हतवालगाँव | हतवालगाँव | 0.00 | 5.83 | 5.83 | 530954 |
| 337 | पिथौरागढ़ वन प्रभाग, पिथौरागढ़ | बेरीनाग | बलगड़ी | पिथौरागढ़-53 | थल | बेरीनाग | 2004-05 | बलगड़ी | पुरानाथल | 0.00 | 4.26 | 4.26 | 530955 |
| 338 | पिथौरागढ़ वन प्रभाग, पिथौरागढ़ | बेरीनाग | बडे़त चौनाला | पिथौरागढ़-53 | थल | बेरीनाग | 2004-05 | बडे़त चौनाला | बडे़त बाफिला | 0.00 | 1.34 | 1.34 | 530956 |

| क्रम संख्या | वन प्रभाग का नाम | राजि का नाम | वन पंचायत का नाम | जनपद का नाम व राष्ट्रीय कोड | तहसील का नाम | विकासखण्ड का नाम | वन पंचायत का गठन वर्ष | राजस्व ग्राम का नाम | ग्राम पंचायत का नाम | वन पंचायत का क्षेत्रफल (हेक्टेयर में) | | | वन पंचायत कोड |
|-------------|--------------------------------|-------------|------------------|-----------------------------|--------------|------------------|-----------------------|---------------------|---------------------|---------------------------------------|----------|---------------|---------------|
| | | | | | | | | | | आरक्षित वन | सिविल वन | कुल क्षेत्रफल | |
| 1 | 2 | 3 | 4 | 5 | 6 | 7 | 8 | 9 | 10 | 11 | 12 | 13 | 14 |
| 339 | पिथौरागढ़ वन प्रभाग, पिथौरागढ़ | बेरीनाग | माछीखेत | पिथौरागढ़-53 | थल | बेरीनाग | 2004-05 | माछीखेत | माछीखेत | 0.00 | 4.95 | 4.95 | 530957 |
| 340 | पिथौरागढ़ वन प्रभाग, पिथौरागढ़ | बेरीनाग | मुसौला पनौली | पिथौरागढ़-53 | थल | बेरीनाग | 2004-05 | मुसौला पनौली | पुरानाथल | 0.00 | 3.83 | 3.83 | 530958 |
| 341 | पिथौरागढ़ वन प्रभाग, पिथौरागढ़ | बेरीनाग | हजेती | पिथौरागढ़-53 | थल | बेरीनाग | 2004-05 | हजेती | हतवालगाँव | 0.00 | 5.92 | 5.92 | 530959 |
| 342 | पिथौरागढ़ वन प्रभाग, पिथौरागढ़ | बेरीनाग | बरड़ | पिथौरागढ़-53 | थल | बेरीनाग | 15.12.2017 | बरड़ | थल | 0.00 | 7.33 | 7.33 | 530960 |
| 343 | पिथौरागढ़ वन प्रभाग, पिथौरागढ़ | बेरीनाग | सिमतोला | पिथौरागढ़-53 | थल | बेरीनाग | 2001-02 | सिमतोला | पुरानाथल | 0.00 | 1.95 | 1.95 | 530961 |
| 344 | पिथौरागढ़ वन प्रभाग, पिथौरागढ़ | बेरीनाग | लेग लग्गा चौसाला | पिथौरागढ़-53 | थल | बेरीनाग | 2004-05 | लेग लग्गा चौसाला | चौसाला | 0.00 | 11.83 | 11.83 | 530962 |
| 345 | पिथौरागढ़ वन प्रभाग, पिथौरागढ़ | मुनस्यारी | खेतमराड़ | पिथौरागढ़-53 | तेजम | मुनस्यारी | 1969 | खेतमराड़ | खेतमराड़ | 0.00 | 34.80 | 34.80 | 530963 |
| 346 | पिथौरागढ़ वन प्रभाग, पिथौरागढ़ | मुनस्यारी | पोर्धी | पिथौरागढ़-53 | तेजम | मुनस्यारी | 1952 | पोर्धी | खेतमराड़ | 0.00 | 32.00 | 32.00 | 530964 |
| 347 | पिथौरागढ़ वन प्रभाग, पिथौरागढ़ | मुनस्यारी | गूँठी | पिथौरागढ़-53 | तेजम | मुनस्यारी | 2003-04 | गूँठी | गूँठी | 0.00 | 27.45 | 27.45 | 530965 |
| 348 | पिथौरागढ़ वन प्रभाग, पिथौरागढ़ | मुनस्यारी | बरा | पिथौरागढ़-53 | तेजम | मुनस्यारी | 2003-04 | बरा | बरा | 0.00 | 79.81 | 79.81 | 530966 |
| 349 | पिथौरागढ़ वन प्रभाग, पिथौरागढ़ | मुनस्यारी | बजेता | पिथौरागढ़-53 | तेजम | मुनस्यारी | 1952 | बजेता | बजेता | 0.00 | 42.49 | 42.49 | 530967 |
| 350 | पिथौरागढ़ वन प्रभाग, पिथौरागढ़ | मुनस्यारी | राया | पिथौरागढ़-53 | तेजम | मुनस्यारी | 1978 | राया | राया | 0.00 | 129.78 | 129.78 | 530968 |
| 351 | पिथौरागढ़ वन प्रभाग, पिथौरागढ़ | मुनस्यारी | खेताली | पिथौरागढ़-53 | तेजम | मुनस्यारी | 2003-04 | खेताली | बांसबगड़ | 0.00 | 15.17 | 15.17 | 530969 |
| 352 | पिथौरागढ़ वन प्रभाग, पिथौरागढ़ | मुनस्यारी | बांसबगड़ | पिथौरागढ़-53 | तेजम | मुनस्यारी | 1955 | बांसबगड़ | बांसबगड़ | 0.00 | 54.07 | 54.07 | 530970 |
| 353 | पिथौरागढ़ वन प्रभाग, पिथौरागढ़ | मुनस्यारी | सिमलथड़ | पिथौरागढ़-53 | तेजम | मुनस्यारी | 2003-04 | सिमलथड़ | बांसबगड़ | 0.00 | 18.45 | 18.45 | 530971 |
| 354 | पिथौरागढ़ वन प्रभाग, पिथौरागढ़ | मुनस्यारी | सेलमाली | पिथौरागढ़-53 | तेजम | मुनस्यारी | 1955 | सेलमाली | सेलमाली | 0.00 | 329.21 | 329.21 | 530972 |
| 355 | पिथौरागढ़ वन प्रभाग, पिथौरागढ़ | मुनस्यारी | मलौन | पिथौरागढ़-53 | तेजम | मुनस्यारी | 1974 | मलौन | मलौन पन्द्रहपाला | 0.00 | 162.85 | 162.85 | 530973 |
| 356 | पिथौरागढ़ वन प्रभाग, पिथौरागढ़ | मुनस्यारी | लोद | पिथौरागढ़-53 | तेजम | मुनस्यारी | 1979 | लोद | लोद | 0.00 | 54.80 | 54.80 | 530974 |
| 357 | पिथौरागढ़ वन प्रभाग, पिथौरागढ़ | मुनस्यारी | समकोट | पिथौरागढ़-53 | तेजम | मुनस्यारी | 1979 | समकोट | समकोट | 0.00 | 137.28 | 137.28 | 530975 |
| 358 | पिथौरागढ़ वन प्रभाग, पिथौरागढ़ | मुनस्यारी | डुंगरी | पिथौरागढ़-53 | तेजम | मुनस्यारी | 1955 | डुंगरी | डुंगरी | 0.00 | 3.60 | 3.60 | 530976 |
| 359 | पिथौरागढ़ वन प्रभाग, पिथौरागढ़ | मुनस्यारी | तल्ला भैंसकोट | पिथौरागढ़-53 | तेजम | मुनस्यारी | 1973 | तल्ला भैंसकोट | तल्ला भैंसकोट | 0.00 | 64.80 | 64.80 | 530977 |
| 360 | पिथौरागढ़ वन प्रभाग, पिथौरागढ़ | मुनस्यारी | बमनगाँव खालसा | पिथौरागढ़-53 | तेजम | मुनस्यारी | 1973 | बमनगाँव खालसा | तल्ला भैंसकोट | 0.00 | 40.10 | 40.10 | 530978 |
| 361 | पिथौरागढ़ वन प्रभाग, पिथौरागढ़ | मुनस्यारी | मल्ला भैंसकोट | पिथौरागढ़-53 | तेजम | मुनस्यारी | 2003-04 | मल्ला भैंसकोट | मल्ला भैंसकोट | 0.00 | 159.26 | 159.26 | 530979 |
| 362 | पिथौरागढ़ वन प्रभाग, पिथौरागढ़ | मुनस्यारी | चामी भैंसकोट | पिथौरागढ़-53 | तेजम | मुनस्यारी | 1970 | चामी भैंसकोट | चामी भैंसकोट | 0.00 | 75.20 | 75.20 | 530980 |
| 363 | पिथौरागढ़ वन प्रभाग, पिथौरागढ़ | मुनस्यारी | सुवालेख | पिथौरागढ़-53 | तेजम | मुनस्यारी | 1970 | सुवालेख | चामी भैंसकोट | 0.00 | 49.60 | 49.60 | 530981 |
| 364 | पिथौरागढ़ वन प्रभाग, पिथौरागढ़ | मुनस्यारी | वासानी | पिथौरागढ़-53 | तेजम | मुनस्यारी | 1966 | वासानी | वासानी | 0.00 | 60.00 | 60.00 | 530982 |
| 365 | पिथौरागढ़ वन प्रभाग, पिथौरागढ़ | मुनस्यारी | बाथीगूठ | पिथौरागढ़-53 | तेजम | मुनस्यारी | 1952 | बाथीगूठ | बाथीगूठ | 0.00 | 51.60 | 51.60 | 530983 |
| 366 | पिथौरागढ़ वन प्रभाग, पिथौरागढ़ | मुनस्यारी | कापा | पिथौरागढ़-53 | तेजम | मुनस्यारी | 1970 | कापा | बासानी | 0.00 | 96.20 | 96.20 | 530984 |
| 367 | पिथौरागढ़ वन प्रभाग, पिथौरागढ़ | मुनस्यारी | बजेली | पिथौरागढ़-53 | तेजम | मुनस्यारी | 2003-04 | बजेली | बासानी | 0.00 | 9.30 | 9.30 | 530985 |
| 368 | पिथौरागढ़ वन प्रभाग, पिथौरागढ़ | मुनस्यारी | डांगटी | पिथौरागढ़-53 | तेजम | मुनस्यारी | 2003-04 | डांगटी | बासानी | 0.00 | 1.44 | 1.44 | 530986 |
| 369 | पिथौरागढ़ वन प्रभाग, पिथौरागढ़ | मुनस्यारी | खोली | पिथौरागढ़-53 | तेजम | मुनस्यारी | 2003-04 | खोली | बासानी | 0.00 | 11.24 | 11.24 | 530987 |

| क्रम संख्या | वन प्रभाग का नाम | राजि का नाम | वन पंचायत का नाम | जनपद का नाम व राष्ट्रीय कोड | तहसील का नाम | विकासखण्ड का नाम | वन पंचायत का गठन वर्ष | राजस्व ग्राम का नाम | ग्राम पंचायत का नाम | वन पंचायत का क्षेत्रफल (हेक्टेयर में) | | | वन पंचायत कोड |
|-------------|--------------------------------|-------------|------------------|-----------------------------|--------------|------------------|-----------------------|---------------------|---------------------|---------------------------------------|----------|---------------|---------------|
| | | | | | | | | | | आरक्षित वन | सिविल वन | कुल क्षेत्रफल | |
| 1 | 2 | 3 | 4 | 5 | 6 | 7 | 8 | 9 | 10 | 11 | 12 | 13 | 14 |
| 370 | पिथौरागढ़ वन प्रभाग, पिथौरागढ़ | मुनस्यारी | हुपुली | पिथौरागढ़-53 | तेजम | मुनस्यारी | 1971 | हुपुली | हुपुली | 0.00 | 111.20 | 111.20 | 530988 |
| 371 | पिथौरागढ़ वन प्रभाग, पिथौरागढ़ | मुनस्यारी | गडेरा | पिथौरागढ़-53 | तेजम | मुनस्यारी | 1966 | गडेरा | हुपुली | 0.00 | 15.20 | 15.20 | 530989 |
| 372 | पिथौरागढ़ वन प्रभाग, पिथौरागढ़ | मुनस्यारी | वेल्साबगड़ | पिथौरागढ़-53 | तेजम | मुनस्यारी | 2003-04 | वेल्साबगड़ | हुपुली | 0.00 | 12.83 | 12.83 | 530990 |
| 373 | पिथौरागढ़ वन प्रभाग, पिथौरागढ़ | मुनस्यारी | कोट्यूड़ा | पिथौरागढ़-53 | तेजम | मुनस्यारी | 1973 | कोट्यूड़ा | कोट्यूड़ा | 0.00 | 79.60 | 79.60 | 530991 |
| 374 | पिथौरागढ़ वन प्रभाग, पिथौरागढ़ | मुनस्यारी | नाचनी | पिथौरागढ़-53 | तेजम | मुनस्यारी | 1966 | नाचनी | नाचनी | 0.00 | 50.40 | 50.40 | 530992 |
| 375 | पिथौरागढ़ वन प्रभाग, पिथौरागढ़ | मुनस्यारी | घटगोरगाड़ी | पिथौरागढ़-53 | तेजम | मुनस्यारी | 1969 | घटगोरगाड़ी | घटगोरगाड़ी | 0.00 | 64.60 | 64.60 | 530993 |
| 376 | पिथौरागढ़ वन प्रभाग, पिथौरागढ़ | मुनस्यारी | धामी फल्यांटी | पिथौरागढ़-53 | तेजम | मुनस्यारी | 1966 | धामी फल्यांटी | धामीफल्यांटी | 0.00 | 24.60 | 24.60 | 530994 |
| 377 | पिथौरागढ़ वन प्रभाग, पिथौरागढ़ | मुनस्यारी | भैंसखाल | पिथौरागढ़-53 | तेजम | मुनस्यारी | 1956 | भैंसखाल | भैंसखाल | 0.00 | 32.80 | 32.80 | 530995 |
| 378 | पिथौरागढ़ वन प्रभाग, पिथौरागढ़ | मुनस्यारी | रसियाबगड़ | पिथौरागढ़-53 | तेजम | मुनस्यारी | 1955 | रसियाबगड़ | भैंसखाल | 0.00 | 30.80 | 30.80 | 530996 |
| 379 | पिथौरागढ़ वन प्रभाग, पिथौरागढ़ | मुनस्यारी | होकरा | पिथौरागढ़-53 | तेजम | मुनस्यारी | 1949 | होकरा | होकरा | 0.00 | 91.01 | 91.01 | 530997 |
| 380 | पिथौरागढ़ वन प्रभाग, पिथौरागढ़ | मुनस्यारी | गोला | पिथौरागढ़-53 | तेजम | मुनस्यारी | 1966 | गोला | गोला | 0.00 | 113.60 | 113.60 | 530998 |
| 381 | पिथौरागढ़ वन प्रभाग, पिथौरागढ़ | मुनस्यारी | बोरागांव | पिथौरागढ़-53 | तेजम | मुनस्यारी | 1966 | बोरागांव | बोरागांव | 0.00 | 56.80 | 56.80 | 530999 |
| 382 | पिथौरागढ़ वन प्रभाग, पिथौरागढ़ | मुनस्यारी | टिमटिमिया | पिथौरागढ़-53 | तेजम | मुनस्यारी | 1971 | टिमटिमिया | टिमटिया | 0.00 | 12.00 | 12.00 | 531000 |
| 383 | पिथौरागढ़ वन प्रभाग, पिथौरागढ़ | मुनस्यारी | तेजम | पिथौरागढ़-53 | तेजम | मुनस्यारी | 1969 | तेजम | तेजम | 0.00 | 60.00 | 60.00 | 531001 |
| 384 | पिथौरागढ़ वन प्रभाग, पिथौरागढ़ | मुनस्यारी | देकुना | पिथौरागढ़-53 | तेजम | मुनस्यारी | 1964 | देकुना | देकुना | 0.00 | 614.00 | 614.00 | 531002 |
| 385 | पिथौरागढ़ वन प्रभाग, पिथौरागढ़ | मुनस्यारी | रातों | पिथौरागढ़-53 | तेजम | मुनस्यारी | 1974 | रातों | देकुना | 0.00 | 98.00 | 98.00 | 531003 |
| 386 | पिथौरागढ़ वन प्रभाग, पिथौरागढ़ | मुनस्यारी | जेथी | पिथौरागढ़-53 | तेजम | मुनस्यारी | 1997 | जेथी | खोयम | 0.00 | 67.40 | 67.40 | 531004 |
| 387 | पिथौरागढ़ वन प्रभाग, पिथौरागढ़ | मुनस्यारी | खोयम | पिथौरागढ़-53 | तेजम | मुनस्यारी | 1997 | खोयम | खोयम | 0.00 | 57.10 | 57.10 | 531005 |
| 388 | पिथौरागढ़ वन प्रभाग, पिथौरागढ़ | मुनस्यारी | खेता | पिथौरागढ़-53 | तेजम | मुनस्यारी | 1978 | खेता | सैणराथी | 0.00 | 57.20 | 57.20 | 531006 |
| 389 | पिथौरागढ़ वन प्रभाग, पिथौरागढ़ | मुनस्यारी | सैणराथी | पिथौरागढ़-53 | तेजम | मुनस्यारी | 1947 | सैणराथी | सैणराथी | 0.00 | 419.80 | 419.80 | 531007 |
| 390 | पिथौरागढ़ वन प्रभाग, पिथौरागढ़ | मुनस्यारी | उपदिया | पिथौरागढ़-53 | तेजम | मुनस्यारी | 1983 | उपदिया | किमखेत | 0.00 | 13.00 | 13.00 | 531008 |
| 391 | पिथौरागढ़ वन प्रभाग, पिथौरागढ़ | मुनस्यारी | क्वीटी | पिथौरागढ़-53 | तेजम | मुनस्यारी | 1949 | क्वीटी | क्वीटी | 0.00 | 52.74 | 52.74 | 531009 |
| 392 | पिथौरागढ़ वन प्रभाग, पिथौरागढ़ | मुनस्यारी | मोडम | पिथौरागढ़-53 | तेजम | मुनस्यारी | 1978 | मोडम | मोडम | 0.00 | 12.40 | 12.40 | 531010 |
| 393 | पिथौरागढ़ वन प्रभाग, पिथौरागढ़ | मुनस्यारी | बारापाटा | पिथौरागढ़-53 | तेजम | मुनस्यारी | 1978 | बारापाटा | बेडूमहर | 0.00 | 79.00 | 79.00 | 531011 |
| 394 | पिथौरागढ़ वन प्रभाग, पिथौरागढ़ | मुनस्यारी | रुमीडोला | पिथौरागढ़-53 | तेजम | मुनस्यारी | 1978 | रुमीडोला | बेडूमहर | 0.00 | 25.10 | 25.10 | 531012 |
| 395 | पिथौरागढ़ वन प्रभाग, पिथौरागढ़ | मुनस्यारी | बमनगांव गूठ | पिथौरागढ़-53 | तेजम | मुनस्यारी | 1949 | बमनगांव गूठ | बमनगांव गूठ | 0.00 | 7.20 | 7.20 | 531013 |
| 396 | पिथौरागढ़ वन प्रभाग, पिथौरागढ़ | मुनस्यारी | रौतगांव | पिथौरागढ़-53 | तेजम | मुनस्यारी | 1975 | रौतगांव | बमनगांव गूठ | 0.00 | 22.60 | 22.60 | 531014 |
| 397 | पिथौरागढ़ वन प्रभाग, पिथौरागढ़ | मुनस्यारी | सेमली | पिथौरागढ़-53 | तेजम | मुनस्यारी | 1952 | सेमली | सेमली | 0.00 | 41.30 | 41.30 | 531015 |
| 398 | पिथौरागढ़ वन प्रभाग, पिथौरागढ़ | मुनस्यारी | माजकोट | पिथौरागढ़-53 | तेजम | मुनस्यारी | 2003-04 | माजकोट | बमनगांव गूठ | 0.00 | 8.63 | 8.63 | 531016 |
| 399 | पिथौरागढ़ वन प्रभाग, पिथौरागढ़ | मुनस्यारी | मगर | पिथौरागढ़-53 | तेजम | मुनस्यारी | 1971 | मगर | मगर | 0.00 | 69.15 | 69.15 | 531017 |
| 400 | पिथौरागढ़ वन प्रभाग, पिथौरागढ़ | मुनस्यारी | चचना | पिथौरागढ़-53 | तेजम | मुनस्यारी | 2003-04 | चचना | दाफा | 0.00 | 10.00 | 10.00 | 531018 |

| क्रम संख्या | वन प्रभाग का नाम | राजि का नाम | वन पंचायत का नाम | जनपद का नाम व राष्ट्रीय कोड | तहसील का नाम | विकासखण्ड का नाम | वन पंचायत का गठन वर्ष | राजस्व ग्राम का नाम | ग्राम पंचायत का नाम | वन पंचायत का क्षेत्रफल (हेक्टेयर में) | | | वन पंचायत कोड |
|-------------|--------------------------------|-------------|------------------|-----------------------------|--------------|------------------|-----------------------|---------------------|---------------------|---------------------------------------|----------|---------------|---------------|
| | | | | | | | | | | आरक्षित वन | सिविल वन | कुल क्षेत्रफल | |
| 1 | 2 | 3 | 4 | 5 | 6 | 7 | 8 | 9 | 10 | 11 | 12 | 13 | 14 |
| 401 | पिथौरागढ़ वन प्रभाग, पिथौरागढ़ | मुनस्यारी | ला | पिथौरागढ़-53 | तेजम | मुनस्यारी | 2003-04 | ला | दाफा | 0.00 | 8.85 | 8.85 | 531019 |
| 402 | पिथौरागढ़ वन प्रभाग, पिथौरागढ़ | मुनस्यारी | डोर | पिथौरागढ़-53 | तेजम | मुनस्यारी | 1995 | डोर | डोर | 0.00 | 28.44 | 28.44 | 531020 |
| 403 | पिथौरागढ़ वन प्रभाग, पिथौरागढ़ | मुनस्यारी | छर्ती ऐराड़ी | पिथौरागढ़-53 | तेजम | मुनस्यारी | 1947 | छर्ती ऐराड़ी | डोर | 0.00 | 3.00 | 3.00 | 531021 |
| 404 | पिथौरागढ़ वन प्रभाग, पिथौरागढ़ | मुनस्यारी | रूइसपाटा | पिथौरागढ़-53 | तेजम | मुनस्यारी | 1981 | रूइसपाटा | रूइसपाटा | 0.00 | 60.00 | 60.00 | 531022 |
| 405 | पिथौरागढ़ वन प्रभाग, पिथौरागढ़ | मुनस्यारी | ताराकोट | पिथौरागढ़-53 | तेजम | मुनस्यारी | 1959 | ताराकोट | रूइसपाटा | 0.00 | 40.60 | 40.60 | 531023 |
| 406 | पिथौरागढ़ वन प्रभाग, पिथौरागढ़ | मुनस्यारी | नाकड़ी | पिथौरागढ़-53 | तेजम | मुनस्यारी | 2003-04 | नाकड़ी | डोर | 0.00 | 18.44 | 18.44 | 531024 |
| 407 | पिथौरागढ़ वन प्रभाग, पिथौरागढ़ | मुनस्यारी | सिरमोला | पिथौरागढ़-53 | तेजम | मुनस्यारी | 2003-04 | सिरमोला | रूइसपाटा | 0.00 | 38.17 | 38.17 | 531025 |
| 408 | पिथौरागढ़ वन प्रभाग, पिथौरागढ़ | मुनस्यारी | नामिक | पिथौरागढ़-53 | तेजम | मुनस्यारी | 1972 | नामिक | नामिक | 0.00 | 235.29 | 235.29 | 531026 |
| 409 | पिथौरागढ़ वन प्रभाग, पिथौरागढ़ | मुनस्यारी | भुर्तिंग | पिथौरागढ़-53 | तेजम | मुनस्यारी | 1976 | भुर्तिंग | भुर्तिंग | 0.00 | 200.26 | 200.26 | 531027 |
| 410 | पिथौरागढ़ वन प्रभाग, पिथौरागढ़ | मुनस्यारी | भण्डारीगांव | पिथौरागढ़-53 | तेजम | मुनस्यारी | 2003-04 | भण्डारीगांव | भुर्तिंग | 0.00 | 11.15 | 11.15 | 531028 |
| 411 | पिथौरागढ़ वन प्रभाग, पिथौरागढ़ | मुनस्यारी | गिरगांव | पिथौरागढ़-53 | तेजम | मुनस्यारी | 1970 | गिरगांव | गिरगांव | 0.00 | 217.84 | 217.84 | 531029 |
| 412 | पिथौरागढ़ वन प्रभाग, पिथौरागढ़ | मुनस्यारी | पय्या पिनारी | पिथौरागढ़-53 | तेजम | मुनस्यारी | 2003-04 | पय्या पिनारी | गिरगांव | 0.00 | 2.83 | 2.83 | 531030 |
| 413 | पिथौरागढ़ वन प्रभाग, पिथौरागढ़ | मुनस्यारी | गिनी | पिथौरागढ़-53 | तेजम | मुनस्यारी | 1981 | गिनी | गिनी | 0.00 | 86.55 | 86.55 | 531031 |
| 414 | पिथौरागढ़ वन प्रभाग, पिथौरागढ़ | मुनस्यारी | पुरदम | पिथौरागढ़-53 | तेजम | मुनस्यारी | 2003-04 | पुरदम | गिनी | 0.00 | 12.55 | 12.55 | 531032 |
| 415 | पिथौरागढ़ वन प्रभाग, पिथौरागढ़ | मुनस्यारी | विर्था / कैटी | पिथौरागढ़-53 | तेजम | मुनस्यारी | 1962 | विर्था / कैटी | भुर्तिंग | 0.00 | 102.13 | 102.13 | 531033 |
| 416 | पिथौरागढ़ वन प्रभाग, पिथौरागढ़ | मुनस्यारी | कुतिमा | पिथौरागढ़-53 | तेजम | मुनस्यारी | 2003-04 | कुतिमा | बासानी | 0.00 | 14.30 | 14.30 | 531034 |
| 417 | पिथौरागढ़ वन प्रभाग, पिथौरागढ़ | मुनस्यारी | नापड़ | पिथौरागढ़-53 | तेजम | मुनस्यारी | 1995 | नापड़ | नापड़ | 0.00 | 37.16 | 37.16 | 531037 |
| 418 | पिथौरागढ़ वन प्रभाग, पिथौरागढ़ | मुनस्यारी | मूर्ति | पिथौरागढ़-53 | तेजम | मुनस्यारी | 2003-04 | मूर्ति | नापड़ | 0.00 | 18.79 | 18.79 | 531038 |
| 419 | पिथौरागढ़ वन प्रभाग, पिथौरागढ़ | मुनस्यारी | खतेड़ा | पिथौरागढ़-53 | तेजम | मुनस्यारी | 1965 | खतेड़ा | खतेड़ा | 0.00 | 149.80 | 149.80 | 531039 |
| 420 | पिथौरागढ़ वन प्रभाग, पिथौरागढ़ | मुनस्यारी | रौड़ा | पिथौरागढ़-53 | तेजम | मुनस्यारी | 2003-04 | रौड़ा | खतेड़ा | 0.00 | 15.15 | 15.15 | 531041 |
| 421 | पिथौरागढ़ वन प्रभाग, पिथौरागढ़ | मुनस्यारी | सीणी | पिथौरागढ़-53 | तेजम | मुनस्यारी | 2003-04 | सीणी | सीणी | 0.00 | 55.73 | 55.73 | 531042 |
| 422 | पिथौरागढ़ वन प्रभाग, पिथौरागढ़ | मुनस्यारी | सूपाधार | पिथौरागढ़-53 | तेजम | मुनस्यारी | 1966 | सूपाधार | हुपली | 0.00 | 99.25 | 99.25 | 531043 |
| 423 | पिथौरागढ़ वन प्रभाग, पिथौरागढ़ | मुनस्यारी | कोटाखड़िक | पिथौरागढ़-53 | तेजम | मुनस्यारी | 1973 | कोटाखड़िक | कोटा | 0.00 | 104.99 | 104.99 | 531044 |
| 424 | पिथौरागढ़ वन प्रभाग, पिथौरागढ़ | मुनस्यारी | पातों | पिथौरागढ़-53 | मुनस्यारी | मुनस्यारी | 1965 | पातों | पातों | 0.00 | 25.37 | 25.37 | 531045 |
| 425 | पिथौरागढ़ वन प्रभाग, पिथौरागढ़ | मुनस्यारी | रालम | पिथौरागढ़-53 | मुनस्यारी | मुनस्यारी | 1976 | रालम | रालम | 0.00 | 39.12 | 39.12 | 531046 |
| 426 | पिथौरागढ़ वन प्रभाग, पिथौरागढ़ | मुनस्यारी | बुई | पिथौरागढ़-53 | मुनस्यारी | मुनस्यारी | 1965 | बुई | लीलम | 0.00 | 30.37 | 30.37 | 531047 |
| 427 | पिथौरागढ़ वन प्रभाग, पिथौरागढ़ | मुनस्यारी | लीलम | पिथौरागढ़-53 | मुनस्यारी | मुनस्यारी | 2004 | लीलम | लीलम | 0.00 | 17.21 | 17.21 | 531048 |
| 428 | पिथौरागढ़ वन प्रभाग, पिथौरागढ़ | मुनस्यारी | क्वीरी | पिथौरागढ़-53 | मुनस्यारी | मुनस्यारी | 1960 | क्वीरी | क्वीरीजिमिया | 0.00 | 42.18 | 42.18 | 531049 |
| 429 | पिथौरागढ़ वन प्रभाग, पिथौरागढ़ | मुनस्यारी | जिमिया | पिथौरागढ़-53 | मुनस्यारी | मुनस्यारी | 1972 | जिमिया | क्वीरीजिमिया | 432.99 | 41.81 | 474.80 | 531050 |
| 430 | पिथौरागढ़ वन प्रभाग, पिथौरागढ़ | मुनस्यारी | साईभाट | पिथौरागढ़-53 | मुनस्यारी | मुनस्यारी | 1970 | साईभाट | साईपोलू | 0.00 | 156.31 | 156.31 | 531051 |
| 431 | पिथौरागढ़ वन प्रभाग, पिथौरागढ़ | मुनस्यारी | साईपोलू | पिथौरागढ़-53 | मुनस्यारी | मुनस्यारी | 1960 | साईपोलू | साईपोलू | 0.00 | 41.95 | 41.95 | 531052 |

| क्रम संख्या | वन प्रभाग का नाम | राजि का नाम | वन पंचायत का नाम | जनपद का नाम व राष्ट्रीय कोड | तहसील का नाम | विकासखण्ड का नाम | वन पंचायत का गठन वर्ष | राजस्व ग्राम का नाम | ग्राम पंचायत का नाम | वन पंचायत का क्षेत्रफल (हेक्टेयर में) | | | वन पंचायत कोड |
|-------------|--------------------------------|-------------|-------------------------|-----------------------------|--------------|------------------|-----------------------|-------------------------|---------------------|---------------------------------------|----------|---------------|---------------|
| | | | | | | | | | | आरक्षित वन | सिविल वन | कुल क्षेत्रफल | |
| 1 | 2 | 3 | 4 | 5 | 6 | 7 | 8 | 9 | 10 | 11 | 12 | 13 | 14 |
| 432 | पिथौरागढ़ वन प्रभाग, पिथौरागढ़ | मुनस्यारी | बुर्फू | पिथौरागढ़-53 | मुनस्यारी | मुनस्यारी | 1965 | बुर्फू | मिलम | 0.00 | 80.00 | 80.00 | 531053 |
| 433 | पिथौरागढ़ वन प्रभाग, पिथौरागढ़ | मुनस्यारी | खिलांच | पिथौरागढ़-53 | मुनस्यारी | मुनस्यारी | 1966 | खिलांच | मिलम | 0.00 | 46.40 | 46.40 | 531054 |
| 434 | पिथौरागढ़ वन प्रभाग, पिथौरागढ़ | मुनस्यारी | सुमतू | पिथौरागढ़-53 | मुनस्यारी | मुनस्यारी | 1966 | सुमतू | मिलम | 0.00 | 31.60 | 31.60 | 531055 |
| 435 | पिथौरागढ़ वन प्रभाग, पिथौरागढ़ | मुनस्यारी | टोला | पिथौरागढ़-53 | मुनस्यारी | मुनस्यारी | 1964 | टोला | मिलम | 0.00 | 13.60 | 13.60 | 531056 |
| 436 | पिथौरागढ़ वन प्रभाग, पिथौरागढ़ | मुनस्यारी | बिल्जू | पिथौरागढ़-53 | मुनस्यारी | मुनस्यारी | 1969 | बिल्जू | मिलम | 0.00 | 25.50 | 25.50 | 531057 |
| 437 | पिथौरागढ़ वन प्रभाग, पिथौरागढ़ | मुनस्यारी | मिलम | पिथौरागढ़-53 | मुनस्यारी | मुनस्यारी | 1976 | मिलम | मिलम | 0.00 | 105.10 | 105.10 | 531058 |
| 438 | पिथौरागढ़ वन प्रभाग, पिथौरागढ़ | मुनस्यारी | पांछू | पिथौरागढ़-53 | मुनस्यारी | मुनस्यारी | 2003-04 | पांछू | लास्या | 0.00 | 15.83 | 15.83 | 531059 |
| 439 | पिथौरागढ़ वन प्रभाग, पिथौरागढ़ | मुनस्यारी | पोटिंग | पिथौरागढ़-53 | मुनस्यारी | मुनस्यारी | 1962 | पोटिंग | लास्या | 0.00 | 4.20 | 4.20 | 531060 |
| 440 | पिथौरागढ़ वन प्रभाग, पिथौरागढ़ | मुनस्यारी | लास्या | पिथौरागढ़-53 | मुनस्यारी | मुनस्यारी | 1974 | लास्या | लास्या | 0.00 | 1.12 | 1.12 | 531061 |
| 441 | पिथौरागढ़ वन प्रभाग, पिथौरागढ़ | मुनस्यारी | मर्तोली | पिथौरागढ़-53 | मुनस्यारी | मुनस्यारी | 1973 | मर्तोली | लास्या | 0.00 | 88.22 | 88.22 | 531062 |
| 442 | पिथौरागढ़ वन प्रभाग, पिथौरागढ़ | मुनस्यारी | ल्वां | पिथौरागढ़-53 | मुनस्यारी | मुनस्यारी | 1995 | ल्वां | लास्या | 0.00 | 9.50 | 9.50 | 531063 |
| 443 | पिथौरागढ़ वन प्रभाग, पिथौरागढ़ | मुनस्यारी | मापा | पिथौरागढ़-53 | मुनस्यारी | मुनस्यारी | 1999-2000 | मापा | लास्या | 0.00 | 92.00 | 92.00 | 531064 |
| 444 | पिथौरागढ़ वन प्रभाग, पिथौरागढ़ | मुनस्यारी | गनघर | पिथौरागढ़-53 | मुनस्यारी | मुनस्यारी | 1960 | गनघर | लास्या | 0.00 | 102.00 | 102.00 | 531065 |
| 445 | पिथौरागढ़ वन प्रभाग, पिथौरागढ़ | मुनस्यारी | रिलकोट | पिथौरागढ़-53 | मुनस्यारी | मुनस्यारी | 1973 | रिलकोट | लास्या | 0.00 | 15.30 | 15.30 | 531066 |
| 446 | पिथौरागढ़ वन प्रभाग, पिथौरागढ़ | मुनस्यारी | दरकोट | पिथौरागढ़-53 | मुनस्यारी | मुनस्यारी | 20-04-1949 | दरकोट | दरकोट | 0.00 | 36.70 | 36.70 | 531067 |
| 447 | पिथौरागढ़ वन प्रभाग, पिथौरागढ़ | मुनस्यारी | कुलथम | पिथौरागढ़-53 | मुनस्यारी | मुनस्यारी | 1971 | कुलथम | दिमडिमिया | 0.00 | 42.00 | 42.00 | 531068 |
| 448 | पिथौरागढ़ वन प्रभाग, पिथौरागढ़ | मुनस्यारी | उगराली | पिथौरागढ़-53 | मुनस्यारी | मुनस्यारी | 1964 | उगराली | दिमडिमिया | 0.00 | 130.40 | 130.40 | 531069 |
| 449 | पिथौरागढ़ वन प्रभाग, पिथौरागढ़ | मुनस्यारी | धापा | पिथौरागढ़-53 | मुनस्यारी | मुनस्यारी | 20-11-1962 | धापा | धापा | 0.00 | 109.50 | 109.50 | 531070 |
| 450 | पिथौरागढ़ वन प्रभाग, पिथौरागढ़ | मुनस्यारी | तल्ला दुम्मर | पिथौरागढ़-53 | मुनस्यारी | मुनस्यारी | 20-06-1960 | तल्ला दुम्मर | तल्ला दुम्मर | 0.00 | 60.00 | 60.00 | 531071 |
| 451 | पिथौरागढ़ वन प्रभाग, पिथौरागढ़ | मुनस्यारी | मल्ला दुम्मर | पिथौरागढ़-53 | मुनस्यारी | मुनस्यारी | 2003-04 | मल्ला दुम्मर | तल्लादुम्मर | 0.00 | 2.47 | 2.47 | 531072 |
| 452 | पिथौरागढ़ वन प्रभाग, पिथौरागढ़ | मुनस्यारी | दरांती | पिथौरागढ़-53 | मुनस्यारी | मुनस्यारी | 2003-04 | दरांती | दरांती | 0.00 | 21.33 | 21.33 | 531073 |
| 453 | पिथौरागढ़ वन प्रभाग, पिथौरागढ़ | मुनस्यारी | दिया वल्ला / दिया पल्ला | पिथौरागढ़-53 | मुनस्यारी | मुनस्यारी | 2003-04 | दिया वल्ला / दिया पल्ला | दरांती | 0.00 | 4.11 | 4.11 | 531074 |
| 454 | पिथौरागढ़ वन प्रभाग, पिथौरागढ़ | मुनस्यारी | मपवालबाड़ा | पिथौरागढ़-53 | मुनस्यारी | मुनस्यारी | 2003-04 | मपवालबाड़ा | खसियाबाड़ा | 0.00 | 1.75 | 1.75 | 531075 |
| 455 | पिथौरागढ़ वन प्रभाग, पिथौरागढ़ | मुनस्यारी | घटधार | पिथौरागढ़-53 | मुनस्यारी | मुनस्यारी | 2003-04 | घटधार | कवाधार | 0.00 | 2.15 | 2.15 | 531076 |
| 456 | पिथौरागढ़ वन प्रभाग, पिथौरागढ़ | मुनस्यारी | सुरिंग | पिथौरागढ़-53 | मुनस्यारी | मुनस्यारी | 1960 | सुरिंग | सुरिंग | 0.00 | 132.63 | 132.63 | 531077 |
| 457 | पिथौरागढ़ वन प्रभाग, पिथौरागढ़ | मुनस्यारी | लड़ीगवार | पिथौरागढ़-53 | मुनस्यारी | मुनस्यारी | 1960 | लड़ीगवार | सुरिंग | 0.00 | 81.72 | 81.72 | 531078 |
| 458 | पिथौरागढ़ वन प्रभाग, पिथौरागढ़ | मुनस्यारी | जलथ | पिथौरागढ़-53 | मुनस्यारी | मुनस्यारी | 25-06-1962 | जलथ | जलथ | 0.00 | 126.63 | 126.63 | 531079 |
| 459 | पिथौरागढ़ वन प्रभाग, पिथौरागढ़ | मुनस्यारी | जैती | पिथौरागढ़-53 | मुनस्यारी | मुनस्यारी | 1949 | जैती | जैती | 0.00 | 10.80 | 10.80 | 531080 |
| 460 | पिथौरागढ़ वन प्रभाग, पिथौरागढ़ | मुनस्यारी | शंखधूरा | पिथौरागढ़-53 | मुनस्यारी | मुनस्यारी | 1963 | शंखधूरा | सरमोली | 0.00 | 47.20 | 47.20 | 531081 |
| 461 | पिथौरागढ़ वन प्रभाग, पिथौरागढ़ | मुनस्यारी | बुंगा | पिथौरागढ़-53 | मुनस्यारी | मुनस्यारी | 2003-04 | बुंगा | बुंगा | 0.00 | 24.17 | 24.17 | 531082 |
| 462 | पिथौरागढ़ वन प्रभाग, पिथौरागढ़ | मुनस्यारी | रांथी | पिथौरागढ़-53 | मुनस्यारी | मुनस्यारी | 1998 | रांथी | दरांती | 0.00 | 3.20 | 3.20 | 531083 |

| क्रम संख्या | वन प्रभाग का नाम | राजि का नाम | वन पंचायत का नाम | जनपद का नाम व राष्ट्रीय कोड | तहसील का नाम | विकासखण्ड का नाम | वन पंचायत का गठन वर्ष | राजस्व ग्राम का नाम | ग्राम पंचायत का नाम | वन पंचायत का क्षेत्रफल (हेक्टेयर में) | | | वन पंचायत कोड |
|-------------|--------------------------------|-------------|-------------------|-----------------------------|--------------|------------------|-----------------------|---------------------|---------------------|---------------------------------------|----------|---------------|---------------|
| | | | | | | | | | | आरक्षित वन | सिविल वन | कुल क्षेत्रफल | |
| 1 | 2 | 3 | 4 | 5 | 6 | 7 | 8 | 9 | 10 | 11 | 12 | 13 | 14 |
| 463 | पिथौरागढ़ वन प्रभाग, पिथौरागढ़ | मुनस्यारी | नमजला | पिथौरागढ़-53 | मुनस्यारी | मुनस्यारी | 2003-04 | नमजला | दरांती | 0.00 | 1.35 | 1.35 | 531084 |
| 464 | पिथौरागढ़ वन प्रभाग, पिथौरागढ़ | मुनस्यारी | मिनालगांव | पिथौरागढ़-53 | मुनस्यारी | मुनस्यारी | 2003-04 | मिनालगांव | दरांती | 0.00 | 0.88 | 0.88 | 531085 |
| 465 | पिथौरागढ़ वन प्रभाग, पिथौरागढ़ | मुनस्यारी | मल्ला घोरपट्टा | पिथौरागढ़-53 | मुनस्यारी | मुनस्यारी | 1959 | मल्ला घोरपट्टा | मल्ला घोरपट्टा | 0.00 | 86.60 | 86.60 | 531086 |
| 466 | पिथौरागढ़ वन प्रभाग, पिथौरागढ़ | मुनस्यारी | अखोड़िया | पिथौरागढ़-53 | मुनस्यारी | मुनस्यारी | 2003-04 | अखोड़िया | कव्वाधार | 0.00 | 1.01 | 1.01 | 531087 |
| 467 | पिथौरागढ़ वन प्रभाग, पिथौरागढ़ | मुनस्यारी | तल्ला घोरपट्टा | पिथौरागढ़-53 | मुनस्यारी | मुनस्यारी | 2003-04 | तल्ला घोरपट्टा | तल्ला घोरपट्टा | 0.00 | 1.18 | 1.18 | 531088 |
| 468 | पिथौरागढ़ वन प्रभाग, पिथौरागढ़ | मुनस्यारी | सेला / सेला मल्ला | पिथौरागढ़-53 | मुनस्यारी | मुनस्यारी | 2003-04 | सेला | बर्नियागांव | 0.00 | 2.26 | 2.26 | 531089 |
| 469 | पिथौरागढ़ वन प्रभाग, पिथौरागढ़ | मुनस्यारी | सेलाचिटाल | पिथौरागढ़-53 | मुनस्यारी | मुनस्यारी | 2003-04 | सेलाचिटाल | बर्नियागांव | 0.00 | 0.99 | 0.99 | 531090 |
| 470 | पिथौरागढ़ वन प्रभाग, पिथौरागढ़ | मुनस्यारी | चेटीचिमला | पिथौरागढ़-53 | मुनस्यारी | मुनस्यारी | 2003-04 | चेटीचिमला | कव्वाधार | 0.00 | 0.24 | 0.24 | 531091 |
| 471 | पिथौरागढ़ वन प्रभाग, पिथौरागढ़ | मुनस्यारी | धामीकुड़ा | पिथौरागढ़-53 | मुनस्यारी | मुनस्यारी | 2003-04 | धामीकुड़ा | कव्वाधार | 0.00 | 0.37 | 0.37 | 531092 |
| 472 | पिथौरागढ़ वन प्रभाग, पिथौरागढ़ | मुनस्यारी | कव्वाधार | पिथौरागढ़-53 | मुनस्यारी | मुनस्यारी | 2003-04 | कव्वाधार | कव्वाधार | 0.00 | 0.30 | 0.30 | 531093 |
| 473 | पिथौरागढ़ वन प्रभाग, पिथौरागढ़ | मुनस्यारी | मनाचुलंकार | पिथौरागढ़-53 | मुनस्यारी | मुनस्यारी | 2003-04 | मनाचुलंकार | कव्वाधार | 0.00 | 9.70 | 9.70 | 531094 |
| 474 | पिथौरागढ़ वन प्रभाग, पिथौरागढ़ | मुनस्यारी | खोली | पिथौरागढ़-53 | मुनस्यारी | मुनस्यारी | 2003-04 | खोली | तल्ला घोरपट्टा | 0.00 | 1.60 | 1.60 | 531095 |
| 475 | पिथौरागढ़ वन प्रभाग, पिथौरागढ़ | मुनस्यारी | पापड़ी | पिथौरागढ़-53 | मुनस्यारी | मुनस्यारी | 1964 | पापड़ी | पापड़ी | 0.00 | 165.23 | 165.23 | 531096 |
| 476 | पिथौरागढ़ वन प्रभाग, पिथौरागढ़ | मुनस्यारी | सेरासुरईधार | पिथौरागढ़-53 | मुनस्यारी | मुनस्यारी | 2003-04 | सेरासुरईधार | सेरासुरईधार | 0.00 | 2.98 | 2.98 | 531097 |
| 477 | पिथौरागढ़ वन प्रभाग, पिथौरागढ़ | मुनस्यारी | डांडाबीसा | पिथौरागढ़-53 | मुनस्यारी | मुनस्यारी | 2003-04 | डांडाबीसा | सेरासुरईधार | 0.00 | 2.36 | 2.36 | 531098 |
| 478 | पिथौरागढ़ वन प्रभाग, पिथौरागढ़ | मुनस्यारी | सेविला | पिथौरागढ़-53 | मुनस्यारी | मुनस्यारी | 1997 | सेविला | सेरासुरईधार | 0.00 | 5.20 | 5.20 | 531099 |
| 479 | पिथौरागढ़ वन प्रभाग, पिथौरागढ़ | मुनस्यारी | तेलकोट | पिथौरागढ़-53 | मुनस्यारी | मुनस्यारी | 1997 | तेलकोट | सेरासुरईधार | 0.00 | 4.20 | 4.20 | 531100 |
| 480 | पिथौरागढ़ वन प्रभाग, पिथौरागढ़ | मुनस्यारी | तेली | पिथौरागढ़-53 | मुनस्यारी | मुनस्यारी | 1997 | तेली | सेरासुरईधार | 0.00 | 10.24 | 10.24 | 531101 |
| 481 | पिथौरागढ़ वन प्रभाग, पिथौरागढ़ | मुनस्यारी | कैंठी | पिथौरागढ़-53 | मुनस्यारी | मुनस्यारी | 1997 | कैंठी | सेरासुरईधार | 0.00 | 9.20 | 9.20 | 531102 |
| 482 | पिथौरागढ़ वन प्रभाग, पिथौरागढ़ | मुनस्यारी | हरकोट | पिथौरागढ़-53 | मुनस्यारी | मुनस्यारी | 1957 | हरकोट | हरकोट | 541.71 | 113.89 | 655.60 | 531103 |
| 483 | पिथौरागढ़ वन प्रभाग, पिथौरागढ़ | मुनस्यारी | मटेना | पिथौरागढ़-53 | मुनस्यारी | मुनस्यारी | 1960 | मटेना | हरकोट | 0.00 | 60.80 | 60.80 | 531104 |
| 484 | पिथौरागढ़ वन प्रभाग, पिथौरागढ़ | मुनस्यारी | मालूपाती | पिथौरागढ़-53 | मुनस्यारी | मुनस्यारी | 1999 | मालूपाती | हरकोट | 0.00 | 13.50 | 13.50 | 531105 |
| 485 | पिथौरागढ़ वन प्रभाग, पिथौरागढ़ | मुनस्यारी | रीठा | पिथौरागढ़-53 | मुनस्यारी | मुनस्यारी | 1978 | रीठा | हरकोट | 0.00 | 5.00 | 5.00 | 531106 |
| 486 | पिथौरागढ़ वन प्रभाग, पिथौरागढ़ | मुनस्यारी | भदेली | पिथौरागढ़-53 | मुनस्यारी | मुनस्यारी | 2003-04 | भदेली | चौना | 0.00 | 4.01 | 4.01 | 531107 |
| 487 | पिथौरागढ़ वन प्रभाग, पिथौरागढ़ | मुनस्यारी | चौना | पिथौरागढ़-53 | मुनस्यारी | मुनस्यारी | 1964 | चौना | चौना | 0.00 | 90.00 | 90.00 | 531108 |
| 488 | पिथौरागढ़ वन प्रभाग, पिथौरागढ़ | मुनस्यारी | इमला | पिथौरागढ़-53 | मुनस्यारी | मुनस्यारी | 1947 | इमला | कोटालगांव | 0.00 | 37.39 | 37.39 | 531109 |
| 489 | पिथौरागढ़ वन प्रभाग, पिथौरागढ़ | मुनस्यारी | कोटालगांव | पिथौरागढ़-53 | मुनस्यारी | मुनस्यारी | 1964 | कोटालगांव | कोटालगांव | 0.00 | 16.97 | 16.97 | 531110 |
| 490 | पिथौरागढ़ वन प्रभाग, पिथौरागढ़ | मुनस्यारी | जोशा / गांधीनगर | पिथौरागढ़-53 | मुनस्यारी | मुनस्यारी | 1955 | जोशा | जोशा | 469.30 | 113.00 | 582.30 | 531111 |
| 491 | पिथौरागढ़ वन प्रभाग, पिथौरागढ़ | मुनस्यारी | कनलका | पिथौरागढ़-53 | मुनस्यारी | मुनस्यारी | 1978 | कनलका | कोटालगांव | 0.00 | 13.00 | 13.00 | 531112 |
| 492 | पिथौरागढ़ वन प्रभाग, पिथौरागढ़ | मुनस्यारी | धूरातोली | पिथौरागढ़-53 | मुनस्यारी | मुनस्यारी | 1952 | धूरातोली | धूरातोली | 0.00 | 24.02 | 24.02 | 531113 |
| 493 | पिथौरागढ़ वन प्रभाग, पिथौरागढ़ | मुनस्यारी | धौलियाढुंगा | पिथौरागढ़-53 | मुनस्यारी | मुनस्यारी | 2003-04 | धौलियाढुंगा | धूरातोली | 0.00 | 1.82 | 1.82 | 531114 |

| क्रम संख्या | वन प्रभाग का नाम | राजि का नाम | वन पंचायत का नाम | जनपद का नाम व राष्ट्रीय कोड | तहसील का नाम | विकासखण्ड का नाम | वन पंचायत का गठन वर्ष | राजस्व ग्राम का नाम | ग्राम पंचायत का नाम | वन पंचायत का क्षेत्रफल (हेक्टेयर में) | | | वन पंचायत कोड |
|-------------|--------------------------------|-------------|------------------|-----------------------------|--------------|------------------|-----------------------|---------------------|---------------------|---------------------------------------|----------|---------------|---------------|
| | | | | | | | | | | आरक्षित वन | सिविल वन | कुल क्षेत्रफल | |
| 1 | 2 | 3 | 4 | 5 | 6 | 7 | 8 | 9 | 10 | 11 | 12 | 13 | 14 |
| 494 | पिथौरागढ़ वन प्रभाग, पिथौरागढ़ | मुनस्यारी | उछैती | पिथौरागढ़-53 | मुनस्यारी | मुनस्यारी | 1965 | उछैती | धूरातोली | 0.00 | 15.20 | 15.20 | 531115 |
| 495 | पिथौरागढ़ वन प्रभाग, पिथौरागढ़ | मुनस्यारी | वादनीधार | पिथौरागढ़-53 | मुनस्यारी | मुनस्यारी | 1966 | वादनीधार | फापा | 0.00 | 4.27 | 4.27 | 531116 |
| 496 | पिथौरागढ़ वन प्रभाग, पिथौरागढ़ | मुनस्यारी | बसन्तकोट | पिथौरागढ़-53 | मुनस्यारी | मुनस्यारी | 1965 | बसन्तकोट | बसन्तकोट | 0.00 | 15.44 | 15.44 | 531117 |
| 497 | पिथौरागढ़ वन प्रभाग, पिथौरागढ़ | मुनस्यारी | छीजा तल्ला | पिथौरागढ़-53 | मुनस्यारी | मुनस्यारी | 1999 | छीजा तल्ला | बसन्तकोट | 0.00 | 8.55 | 8.55 | 531118 |
| 498 | पिथौरागढ़ वन प्रभाग, पिथौरागढ़ | मुनस्यारी | बोथी | पिथौरागढ़-53 | मुनस्यारी | मुनस्यारी | 1957 | बोथी | बसन्तकोट | 0.00 | 2.36 | 2.36 | 531119 |
| 499 | पिथौरागढ़ वन प्रभाग, पिथौरागढ़ | मुनस्यारी | भटकुड़ा | पिथौरागढ़-53 | मुनस्यारी | मुनस्यारी | 1998 | भटकुड़ा | बसन्तकोट | 0.00 | 22.62 | 22.62 | 531120 |
| 500 | पिथौरागढ़ वन प्रभाग, पिथौरागढ़ | मुनस्यारी | चुलकोट | पिथौरागढ़-53 | मुनस्यारी | मुनस्यारी | 1949 | चुलकोट | चुलकोट | 0.00 | 16.94 | 16.94 | 531121 |
| 501 | पिथौरागढ़ वन प्रभाग, पिथौरागढ़ | मुनस्यारी | रिंगू | पिथौरागढ़-53 | मुनस्यारी | मुनस्यारी | 1949 | रिंगू | रिंगू | 0.00 | 137.44 | 137.44 | 531122 |
| 502 | पिथौरागढ़ वन प्रभाग, पिथौरागढ़ | मुनस्यारी | साणा | पिथौरागढ़-53 | मुनस्यारी | मुनस्यारी | 2003-04 | साणा | रिंगू | 0.00 | 6.52 | 6.52 | 531123 |
| 503 | पिथौरागढ़ वन प्रभाग, पिथौरागढ़ | मुनस्यारी | मदकोट | पिथौरागढ़-53 | मुनस्यारी | मुनस्यारी | 1957 | मदकोट | मदकोट | 0.00 | 92.80 | 92.80 | 531124 |
| 504 | पिथौरागढ़ वन प्रभाग, पिथौरागढ़ | मुनस्यारी | डोबरी-नारकी | पिथौरागढ़-53 | मुनस्यारी | मुनस्यारी | 1998 | डोबरी नारकी | मदकोट | 0.00 | 11.33 | 11.33 | 531125 |
| 505 | पिथौरागढ़ वन प्रभाग, पिथौरागढ़ | मुनस्यारी | वैगा | पिथौरागढ़-53 | मुनस्यारी | मुनस्यारी | 1999 | वैगा | मदकोट | 0.00 | 42.65 | 42.65 | 531126 |
| 506 | पिथौरागढ़ वन प्रभाग, पिथौरागढ़ | मुनस्यारी | तोमिक | पिथौरागढ़-53 | मुनस्यारी | मुनस्यारी | 1997 | तोमिक | तोमिक | 0.00 | 268.73 | 268.73 | 531127 |
| 507 | पिथौरागढ़ वन प्रभाग, पिथौरागढ़ | मुनस्यारी | बोना | पिथौरागढ़-53 | मुनस्यारी | मुनस्यारी | 1991 | बोना | बोना | 0.00 | 36.40 | 36.40 | 531128 |
| 508 | पिथौरागढ़ वन प्रभाग, पिथौरागढ़ | मुनस्यारी | दती लास्या | पिथौरागढ़-53 | मुनस्यारी | मुनस्यारी | 1974 | दती लास्या | लास्या | 0.00 | 2.21 | 2.21 | 531129 |
| 509 | पिथौरागढ़ वन प्रभाग, पिथौरागढ़ | मुनस्यारी | बर्नियागांव | पिथौरागढ़-53 | मुनस्यारी | मुनस्यारी | 2003-04 | बर्नियागांव | बर्नियागांव | 0.00 | 0.94 | 0.94 | 531130 |
| 510 | पिथौरागढ़ वन प्रभाग, पिथौरागढ़ | मुनस्यारी | मत्याली | पिथौरागढ़-53 | मुनस्यारी | मुनस्यारी | 2003-04 | मत्याली | खसियाबाड़ा | 0.00 | 3.62 | 3.62 | 531131 |
| 511 | पिथौरागढ़ वन प्रभाग, पिथौरागढ़ | मुनस्यारी | खसियाबाड़ा | पिथौरागढ़-53 | मुनस्यारी | मुनस्यारी | 2003-04 | खसियाबाड़ा | खसियाबाड़ा | 0.00 | 0.14 | 0.14 | 531132 |
| 512 | पिथौरागढ़ वन प्रभाग, पिथौरागढ़ | मुनस्यारी | किरखेत | पिथौरागढ़-53 | मुनस्यारी | मुनस्यारी | 2003-04 | किरखेत | खसियाबाड़ा | 0.00 | 1.08 | 1.08 | 531133 |
| 513 | पिथौरागढ़ वन प्रभाग, पिथौरागढ़ | मुनस्यारी | जुदुक | पिथौरागढ़-53 | मुनस्यारी | मुनस्यारी | 2003-04 | जुदुक | खसियाबाड़ा | 0.00 | 1.12 | 1.12 | 531134 |
| 514 | पिथौरागढ़ वन प्रभाग, पिथौरागढ़ | मुनस्यारी | दूनामानी | पिथौरागढ़-53 | मुनस्यारी | मुनस्यारी | 1955 | दूनामानी | माणीटुण्डी | 372.75 | 25.49 | 398.24 | 531135 |
| 515 | पिथौरागढ़ वन प्रभाग, पिथौरागढ़ | मुनस्यारी | गोल्फा | पिथौरागढ़-53 | मुनस्यारी | मुनस्यारी | 1978 | गोल्फा | गोल्फा | 0.00 | 148.00 | 148.00 | 531136 |
| 516 | पिथौरागढ़ वन प्रभाग, पिथौरागढ़ | मुनस्यारी | अठासी लगा रिंगू | पिथौरागढ़-53 | मुनस्यारी | मुनस्यारी | 1957 | रिंगू | रिंगू | 211.00 | 0.00 | 211.00 | 531137 |
| 517 | पिथौरागढ़ वन प्रभाग, पिथौरागढ़ | मुनस्यारी | ढिमढिमिया (डीलम) | पिथौरागढ़-53 | मुनस्यारी | मुनस्यारी | 1949 | ढिमढिमिया | ढिमढिमिया | 0.00 | 44.40 | 44.40 | 531138 |
| 518 | पिथौरागढ़ वन प्रभाग, पिथौरागढ़ | मुनस्यारी | सेरा | पिथौरागढ़-53 | बंगापानी | मुनस्यारी | 2018 | सेरा | शिलिंग | 0.00 | 44.52 | 44.52 | 531519 |
| 519 | पिथौरागढ़ वन प्रभाग, पिथौरागढ़ | मुनस्यारी | आलम | पिथौरागढ़-53 | बंगापानी | मुनस्यारी | 2018 | आलम | आलम दारमा | 0.00 | 154.21 | 154.21 | 531520 |
| 520 | पिथौरागढ़ वन प्रभाग, पिथौरागढ़ | मुनस्यारी | मवानी दवानी | पिथौरागढ़-53 | बंगापानी | मुनस्यारी | 2018 | मवानी दवानी | मवानी दवानी | 0.00 | 40.47 | 40.47 | 531524 |
| 521 | पिथौरागढ़ वन प्रभाग, पिथौरागढ़ | मुनस्यारी | मदरमा | पिथौरागढ़-53 | बंगापानी | मुनस्यारी | 2018 | मदरमा | मदरमा | 0.00 | 161.60 | 161.60 | 531525 |
| 522 | पिथौरागढ़ वन प्रभाग, पिथौरागढ़ | मुनस्यारी | धामीगांव | पिथौरागढ़-53 | बंगापानी | मुनस्यारी | 2018 | धामीगांव | धामीगांव | 0.00 | 195.87 | 195.87 | 531526 |
| 523 | पिथौरागढ़ वन प्रभाग, पिथौरागढ़ | मुनस्यारी | दाखिम | पिथौरागढ़-53 | बंगापानी | मुनस्यारी | 2018 | दाखिम | दाखिम | 0.00 | 101.18 | 101.18 | 531527 |
| 524 | पिथौरागढ़ वन प्रभाग, पिथौरागढ़ | मुनस्यारी | लटकोट | पिथौरागढ़-53 | बंगापानी | मुनस्यारी | 2018 | लटकोट | धामीगांव | 0.00 | 14.65 | 14.65 | 531528 |

| क्रम संख्या | वन प्रभाग का नाम | राजि का नाम | वन पंचायत का नाम | जनपद का नाम व राष्ट्रीय कोड | तहसील का नाम | विकासखण्ड का नाम | वन पंचायत का गठन वर्ष | राजस्व ग्राम का नाम | ग्राम पंचायत का नाम | वन पंचायत का क्षेत्रफल (हेक्टेयर में) | | | वन पंचायत कोड |
|-------------|--------------------------------|-------------|--|-----------------------------|--------------|------------------|-----------------------|-------------------------------|---------------------|---------------------------------------|----------|---------------|---------------|
| | | | | | | | | | | आरक्षित वन | सिविल वन | कुल क्षेत्रफल | |
| 1 | 2 | 3 | 4 | 5 | 6 | 7 | 8 | 9 | 10 | 11 | 12 | 13 | 14 |
| 525 | पिथौरागढ़ वन प्रभाग, पिथौरागढ़ | मुनस्यारी | माणीधामी | पिथौरागढ़-53 | बंगापानी | मुनस्यारी | 2018 | मणीधामी | माणीधामी | 0.00 | 111.69 | 111.69 | 531529 |
| 526 | पिथौरागढ़ वन प्रभाग, पिथौरागढ़ | मुनस्यारी | घरुडी | पिथौरागढ़-53 | बंगापानी | मुनस्यारी | 2018 | मवानी दवानी | मवानी दवानी | 0.00 | 31.53 | 31.53 | 531530 |
| 527 | पिथौरागढ़ वन प्रभाग, पिथौरागढ़ | मुनस्यारी | बिन्दी | पिथौरागढ़-53 | बंगापानी | मुनस्यारी | 2018 | बिन्दी | टांगा | 0.00 | 22.13 | 22.13 | 531547 |
| 528 | पिथौरागढ़ वन प्रभाग, पिथौरागढ़ | मुनस्यारी | फर्वेकोट | पिथौरागढ़-53 | बंगापानी | मुनस्यारी | 2018 | फर्वेकोट | टांगा | 0.00 | 14.16 | 14.16 | 531548 |
| 529 | पिथौरागढ़ वन प्रभाग, पिथौरागढ़ | मुनस्यारी | टांगा | पिथौरागढ़-53 | बंगापानी | मुनस्यारी | 2018 | टांगा | टांगा | 0.00 | 35.21 | 35.21 | 531549 |
| 530 | पिथौरागढ़ वन प्रभाग, पिथौरागढ़ | मुनस्यारी | निरतोली | पिथौरागढ़-53 | बंगापानी | मुनस्यारी | 2018 | निरतोली | बाता | 0.00 | 73.96 | 73.96 | 531550 |
| 531 | पिथौरागढ़ वन प्रभाग, पिथौरागढ़ | मुनस्यारी | उमडाडा | पिथौरागढ़-53 | बंगापानी | मुनस्यारी | 2018 | उमडाडा | बाता | 0.00 | 85.10 | 85.10 | 531551 |
| 532 | पिथौरागढ़ वन प्रभाग, पिथौरागढ़ | मुनस्यारी | बाता | पिथौरागढ़-53 | बंगापानी | मुनस्यारी | 2018 | बाता | बाता | 0.00 | 1.69 | 1.69 | 531552 |
| 533 | पिथौरागढ़ वन प्रभाग, पिथौरागढ़ | मुनस्यारी | सिरतोला | पिथौरागढ़-53 | बंगापानी | मुनस्यारी | 2017 | सिरतोला | सिरतोला | 0.00 | 40.47 | 40.47 | 531553 |
| 534 | पिथौरागढ़ वन प्रभाग, पिथौरागढ़ | मुनस्यारी | लोदी | पिथौरागढ़-53 | बंगापानी | मुनस्यारी | 2017 | लोदी | टांगा | 0.00 | 563.34 | 563.34 | 531554 |
| 535 | पिथौरागढ़ वन प्रभाग, पिथौरागढ़ | मुनस्यारी | खाटा | पिथौरागढ़-53 | बंगापानी | मुनस्यारी | 2018 | खाटा | पत्थरकोट | 0.00 | 12.84 | 12.84 | 531555 |
| 536 | पिथौरागढ़ वन प्रभाग, पिथौरागढ़ | मुनस्यारी | वल्थी | पिथौरागढ़-53 | बंगापानी | मुनस्यारी | 2018 | वल्थी | वल्थी | 0.00 | 134.04 | 134.04 | 531556 |
| 537 | पिथौरागढ़ वन प्रभाग, पिथौरागढ़ | मुनस्यारी | पत्थरकोट | पिथौरागढ़-53 | बंगापानी | मुनस्यारी | 2018 | पत्थरकोट | पत्थरकोट | 0.00 | 12.71 | 12.71 | 531557 |
| 538 | पिथौरागढ़ वन प्रभाग, पिथौरागढ़ | मुनस्यारी | राप्ती | पिथौरागढ़-53 | बंगापानी | मुनस्यारी | 2018 | राप्ती | राप्ती | 0.00 | 12.70 | 12.70 | 531558 |
| 539 | पिथौरागढ़ वन प्रभाग, पिथौरागढ़ | मुनस्यारी | मल्ला गैला | पिथौरागढ़-53 | बंगापानी | मुनस्यारी | 2018 | मल्ला गैला | पत्थरकोट | 0.00 | 10.98 | 10.98 | 531559 |
| 540 | पिथौरागढ़ वन प्रभाग, पिथौरागढ़ | मुनस्यारी | खाटा, पत्थरकोट, रतगडी, गैला तल्ला व मल्ला गैला | पिथौरागढ़-53 | बंगापानी | मुनस्यारी | 2018 | तल्ला गैला, मल्ला गैला व खाटा | पत्थरकोट | 201.09 | 12.71 | 213.80 | 531560 |
| 541 | पिथौरागढ़ वन प्रभाग, पिथौरागढ़ | मुनस्यारी | गैला तल्ला | पिथौरागढ़-53 | बंगापानी | मुनस्यारी | 2018 | गैला तल्ला | पत्थरकोट | 0.00 | 13.07 | 13.07 | 531561 |
| 542 | पिथौरागढ़ वन प्रभाग, पिथौरागढ़ | मुनस्यारी | रोपाड़ | पिथौरागढ़-53 | बंगापानी | मुनस्यारी | 2018 | रोपाड़ | वल्थी | 0.00 | 0.62 | 0.62 | 531562 |
| 543 | पिथौरागढ़ वन प्रभाग, पिथौरागढ़ | मुनस्यारी | विर्धी तराली | पिथौरागढ़-53 | बंगापानी | मुनस्यारी | 2018 | विर्धी तराली | राप्ती | 0.00 | 3.18 | 3.18 | 531563 |
| 544 | पिथौरागढ़ वन प्रभाग, पिथौरागढ़ | मुनस्यारी | डोल्मा | पिथौरागढ़-53 | बंगापानी | मुनस्यारी | 2018 | डोल्मा | राप्ती | 0.00 | 26.49 | 26.49 | 531564 |
| 545 | पिथौरागढ़ वन प्रभाग, पिथौरागढ़ | पिथौरागढ़ | रोडागाँव | पिथौरागढ़-53 | पिथौरागढ़ | बिण | 1947 | रोडागाँव | रोडागाँव | 0.00 | 6.42 | 6.42 | 530001 |
| 546 | पिथौरागढ़ वन प्रभाग, पिथौरागढ़ | पिथौरागढ़ | टाला | पिथौरागढ़-53 | पिथौरागढ़ | बिण | 1949 | टाला | इग्यार | 0.00 | 30.09 | 30.09 | 530002 |
| 547 | पिथौरागढ़ वन प्रभाग, पिथौरागढ़ | पिथौरागढ़ | बालाकोट | पिथौरागढ़-53 | पिथौरागढ़ | बिण | 1953 | बालाकोट | बालाकोट | 0.00 | 10.03 | 10.03 | 530003 |
| 548 | पिथौरागढ़ वन प्रभाग, पिथौरागढ़ | पिथौरागढ़ | तोली | पिथौरागढ़-53 | पिथौरागढ़ | बिण | 1968 | तोलीफगाली | तोलीफगाली | 0.00 | 16.45 | 16.45 | 530004 |
| 549 | पिथौरागढ़ वन प्रभाग, पिथौरागढ़ | पिथौरागढ़ | बेडखोली | पिथौरागढ़-53 | पिथौरागढ़ | बिण | 1997 | तोलीफगाली | तोलीफगाली | 0.00 | 8.53 | 8.53 | 530005 |
| 550 | पिथौरागढ़ वन प्रभाग, पिथौरागढ़ | पिथौरागढ़ | फगाली | पिथौरागढ़-53 | पिथौरागढ़ | बिण | 1966 | तोलीफगाली | तोलीफगाली | 0.00 | 2.80 | 2.80 | 530006 |
| 551 | पिथौरागढ़ वन प्रभाग, पिथौरागढ़ | पिथौरागढ़ | स्यूनी | पिथौरागढ़-53 | पिथौरागढ़ | बिण | 1943 | स्यूनी | स्यूनी | 0.00 | 36.63 | 36.63 | 530007 |
| 552 | पिथौरागढ़ वन प्रभाग, पिथौरागढ़ | पिथौरागढ़ | थरकोट | पिथौरागढ़-53 | पिथौरागढ़ | बिण | 1979 | थरकोट | थरकोट | 0.00 | 75.43 | 75.43 | 530008 |
| 553 | पिथौरागढ़ वन प्रभाग, पिथौरागढ़ | पिथौरागढ़ | जाख | पिथौरागढ़-53 | पिथौरागढ़ | बिण | 1953 | जाख | जाख | 0.00 | 17.65 | 17.65 | 530009 |

| क्रम संख्या | वन प्रभाग का नाम | राजि का नाम | वन पंचायत का नाम | जनपद का नाम व राष्ट्रीय कोड | तहसील का नाम | विकासखण्ड का नाम | वन पंचायत का गठन वर्ष | राजस्व ग्राम का नाम | ग्राम पंचायत का नाम | वन पंचायत का क्षेत्रफल (हेक्टेयर में) | | | वन पंचायत कोड |
|-------------|--------------------------------|-------------|------------------|-----------------------------|--------------|------------------|-----------------------|---------------------|---------------------|---------------------------------------|----------|---------------|---------------|
| | | | | | | | | | | आरक्षित वन | सिविल वन | कुल क्षेत्रफल | |
| 1 | 2 | 3 | 4 | 5 | 6 | 7 | 8 | 9 | 10 | 11 | 12 | 13 | 14 |
| 554 | पिथौरागढ़ वन प्रभाग, पिथौरागढ़ | पिथौरागढ़ | डुंगरीरावल | पिथौरागढ़-53 | पिथौरागढ़ | बिण | 1990 | डुंगरीरावल | डुंगरीरावल | 0.00 | 9.81 | 9.81 | 530010 |
| 555 | पिथौरागढ़ वन प्रभाग, पिथौरागढ़ | पिथौरागढ़ | चमाली | पिथौरागढ़-53 | पिथौरागढ़ | बिण | 1997 | चमाली | चमाली | 0.00 | 84.25 | 84.25 | 530011 |
| 556 | पिथौरागढ़ वन प्रभाग, पिथौरागढ़ | पिथौरागढ़ | चमाली पुरकोट | पिथौरागढ़-53 | पिथौरागढ़ | बिण | 1977 | चमाली | चमाली | 0.00 | 9.55 | 9.55 | 530012 |
| 557 | पिथौरागढ़ वन प्रभाग, पिथौरागढ़ | पिथौरागढ़ | सेलमीडा | पिथौरागढ़-53 | पिथौरागढ़ | बिण | 1992 | सेलमीडा | सेलमीडा | 0.00 | 30.09 | 30.09 | 530013 |
| 558 | पिथौरागढ़ वन प्रभाग, पिथौरागढ़ | पिथौरागढ़ | कुंजगाड | पिथौरागढ़-53 | पिथौरागढ़ | बिण | 1992 | कुंजगाड | कुंजगाड | 0.00 | 8.83 | 8.83 | 530014 |
| 559 | पिथौरागढ़ वन प्रभाग, पिथौरागढ़ | पिथौरागढ़ | खतीगाँव | पिथौरागढ़-53 | पिथौरागढ़ | बिण | 2000 | खतीगाँव | खतीगाँव | 0.00 | 41.73 | 41.73 | 530015 |
| 560 | पिथौरागढ़ वन प्रभाग, पिथौरागढ़ | पिथौरागढ़ | थामकुन्द | पिथौरागढ़-53 | पिथौरागढ़ | बिण | 2000 | थामकुन्द | थामकुन्द | 0.00 | 17.73 | 17.73 | 530016 |
| 561 | पिथौरागढ़ वन प्रभाग, पिथौरागढ़ | पिथौरागढ़ | ओडमाथा | पिथौरागढ़-53 | पिथौरागढ़ | बिण | 1965 | ओडमाथा | ओडमाथा | 0.00 | 25.68 | 25.68 | 530017 |
| 562 | पिथौरागढ़ वन प्रभाग, पिथौरागढ़ | पिथौरागढ़ | पामें | पिथौरागढ़-53 | पिथौरागढ़ | बिण | 1958 | पामें | पामें | 0.00 | 32.10 | 32.10 | 530018 |
| 563 | पिथौरागढ़ वन प्रभाग, पिथौरागढ़ | पिथौरागढ़ | कनारी | पिथौरागढ़-53 | पिथौरागढ़ | बिण | 1974 | कनारी | पामें | 0.00 | 68.63 | 68.63 | 530019 |
| 564 | पिथौरागढ़ वन प्रभाग, पिथौरागढ़ | पिथौरागढ़ | सैनी | पिथौरागढ़-53 | पिथौरागढ़ | बिण | 2000 | नैनीसैनी | सैनी | 0.00 | 9.63 | 9.63 | 530020 |
| 565 | पिथौरागढ़ वन प्रभाग, पिथौरागढ़ | पिथौरागढ़ | देवत पुरचौडा | पिथौरागढ़-53 | पिथौरागढ़ | बिण | 2000 | देवत पुरचौडा | देवत पुरचौडा | 0.00 | 27.36 | 27.36 | 530021 |
| 566 | पिथौरागढ़ वन प्रभाग, पिथौरागढ़ | पिथौरागढ़ | खुनी | पिथौरागढ़-53 | पिथौरागढ़ | बिण | 1954 | खुनी | सुजई | 0.00 | 0.80 | 0.80 | 530022 |
| 567 | पिथौरागढ़ वन प्रभाग, पिथौरागढ़ | पिथौरागढ़ | सेली | पिथौरागढ़-53 | पिथौरागढ़ | बिण | 1962 | सेली | गैठना | 0.00 | 1.20 | 1.20 | 530023 |
| 568 | पिथौरागढ़ वन प्रभाग, पिथौरागढ़ | पिथौरागढ़ | सुजई | पिथौरागढ़-53 | पिथौरागढ़ | बिण | 1948 | सुजई | सुजई | 0.00 | 13.05 | 13.05 | 530024 |
| 569 | पिथौरागढ़ वन प्रभाग, पिथौरागढ़ | पिथौरागढ़ | सटगल | पिथौरागढ़-53 | पिथौरागढ़ | बिण | 1947 | सटगल | सटगल | 0.00 | 8.83 | 8.83 | 530025 |
| 570 | पिथौरागढ़ वन प्रभाग, पिथौरागढ़ | पिथौरागढ़ | नैकिना पाण्डेय | पिथौरागढ़-53 | पिथौरागढ़ | बिण | 1954 | नैकिना पाण्डेय | नैकिना पाण्डेय | 0.00 | 5.99 | 5.99 | 530026 |
| 571 | पिथौरागढ़ वन प्रभाग, पिथौरागढ़ | पिथौरागढ़ | पाली | पिथौरागढ़-53 | पिथौरागढ़ | बिण | 1947 | पाली | पाली | 0.00 | 10.34 | 10.34 | 530027 |
| 572 | पिथौरागढ़ वन प्रभाग, पिथौरागढ़ | पिथौरागढ़ | उखरीसेरी | पिथौरागढ़-53 | पिथौरागढ़ | बिण | 1954 | उखडीसेरी | सेरी उखरी | 0.00 | 31.82 | 31.82 | 530028 |
| 573 | पिथौरागढ़ वन प्रभाग, पिथौरागढ़ | पिथौरागढ़ | हुडेती | पिथौरागढ़-53 | पिथौरागढ़ | बिण | 1970 | हुडेती | हुडेती | 0.00 | 6.52 | 6.52 | 530029 |
| 574 | पिथौरागढ़ वन प्रभाग, पिथौरागढ़ | पिथौरागढ़ | पतलगाँव | पिथौरागढ़-53 | पिथौरागढ़ | बिण | 1954 | पतलगाँव | पतलगाँव | 0.00 | 10.13 | 10.13 | 530030 |
| 575 | पिथौरागढ़ वन प्रभाग, पिथौरागढ़ | पिथौरागढ़ | रोडी | पिथौरागढ़-53 | पिथौरागढ़ | बिण | 1953 | रोडी | रोडी | 0.00 | 25.31 | 25.31 | 530031 |
| 576 | पिथौरागढ़ वन प्रभाग, पिथौरागढ़ | पिथौरागढ़ | मलान | पिथौरागढ़-53 | पिथौरागढ़ | बिण | 1954 | मलान | मलान | 0.00 | 19.44 | 19.44 | 530032 |
| 577 | पिथौरागढ़ वन प्रभाग, पिथौरागढ़ | पिथौरागढ़ | खितोली | पिथौरागढ़-53 | पिथौरागढ़ | बिण | 1974 | खितोली | स्यांला | 0.00 | 22.87 | 22.87 | 530033 |
| 578 | पिथौरागढ़ वन प्रभाग, पिथौरागढ़ | पिथौरागढ़ | सुवालेख | पिथौरागढ़-53 | पिथौरागढ़ | बिण | 2000 | सुवालेख | उखडीसेरी | 0.00 | 21.67 | 21.67 | 530034 |
| 579 | पिथौरागढ़ वन प्रभाग, पिथौरागढ़ | पिथौरागढ़ | बडेऊ | पिथौरागढ़-53 | पिथौरागढ़ | बिण | 2003 | बडेऊ | स्यांला | 0.00 | 6.19 | 6.19 | 530035 |
| 580 | पिथौरागढ़ वन प्रभाग, पिथौरागढ़ | पिथौरागढ़ | रोडीमध्ये सिमखाल | पिथौरागढ़-53 | पिथौरागढ़ | बिण | 2004 | रोडीमध्ये सिमखाल | रोडीमध्ये सिमखाल | 0.00 | 8.44 | 8.44 | 530036 |
| 581 | पिथौरागढ़ वन प्रभाग, पिथौरागढ़ | पिथौरागढ़ | भण्डारी गाँव | पिथौरागढ़-53 | पिथौरागढ़ | बिण | 2004 | भण्डारी गाँव | भण्डारी गाँव | 0.00 | 11.57 | 11.57 | 530037 |
| 582 | पिथौरागढ़ वन प्रभाग, पिथौरागढ़ | पिथौरागढ़ | डुंगरी पाण्डे | पिथौरागढ़-53 | पिथौरागढ़ | बिण | 2004 | डुंगरी पाण्डे | डुंगरी पाण्डे | 0.00 | 4.02 | 4.02 | 530038 |
| 583 | पिथौरागढ़ वन प्रभाग, पिथौरागढ़ | पिथौरागढ़ | पापला | पिथौरागढ़-53 | पिथौरागढ़ | बिण | 2004 | पापला | तिलतड | 0.00 | 8.20 | 8.20 | 530039 |
| 584 | पिथौरागढ़ वन प्रभाग, पिथौरागढ़ | पिथौरागढ़ | तिलतड | पिथौरागढ़-53 | पिथौरागढ़ | बिण | 2004 | तिलतड | तिलतड | 0.00 | 17.16 | 17.16 | 530040 |

| क्रम संख्या | वन प्रभाग का नाम | राजि का नाम | वन पंचायत का नाम | जनपद का नाम व राष्ट्रीय कोड | तहसील का नाम | विकासखण्ड का नाम | वन पंचायत का गठन वर्ष | राजस्व ग्राम का नाम | ग्राम पंचायत का नाम | वन पंचायत का क्षेत्रफल (हेक्टेयर में) | | | वन पंचायत कोड |
|-------------|--------------------------------|-------------|----------------------|-----------------------------|--------------|------------------|-----------------------|---------------------|---------------------|---------------------------------------|----------|---------------|---------------|
| | | | | | | | | | | आरक्षित वन | सिविल वन | कुल क्षेत्रफल | |
| 1 | 2 | 3 | 4 | 5 | 6 | 7 | 8 | 9 | 10 | 11 | 12 | 13 | 14 |
| 585 | पिथौरागढ़ वन प्रभाग, पिथौरागढ़ | पिथौरागढ़ | सेलग्वाली | पिथौरागढ़-53 | पिथौरागढ़ | बिण | 2000 | सेलग्वाली | गोगना | 0.00 | 9.83 | 9.83 | 530041 |
| 586 | पिथौरागढ़ वन प्रभाग, पिथौरागढ़ | पिथौरागढ़ | निशानी | पिथौरागढ़-53 | पिथौरागढ़ | बिण | 2000 | निशानी | निशानी | 0.00 | 10.23 | 10.23 | 530042 |
| 587 | पिथौरागढ़ वन प्रभाग, पिथौरागढ़ | पिथौरागढ़ | राडीखूँटी | पिथौरागढ़-53 | पिथौरागढ़ | बिण | 2000 | राडीखूँटी | राडीखूँटी | 0.00 | 7.42 | 7.42 | 530043 |
| 588 | पिथौरागढ़ वन प्रभाग, पिथौरागढ़ | पिथौरागढ़ | जमराडी | पिथौरागढ़-53 | पिथौरागढ़ | बिण | 1997 | जमराडी | जमराडी | 0.00 | 28.41 | 28.41 | 530044 |
| 589 | पिथौरागढ़ वन प्रभाग, पिथौरागढ़ | पिथौरागढ़ | खडकू भल्या | पिथौरागढ़-53 | पिथौरागढ़ | बिण | 1987 | खडकू भल्या | खडकू भल्या | 0.00 | 20.06 | 20.06 | 530045 |
| 590 | पिथौरागढ़ वन प्रभाग, पिथौरागढ़ | पिथौरागढ़ | उपरतोला | पिथौरागढ़-53 | पिथौरागढ़ | बिण | 1978 | उपरतोला | उपरतोला | 0.00 | 135.61 | 135.61 | 530046 |
| 591 | पिथौरागढ़ वन प्रभाग, पिथौरागढ़ | पिथौरागढ़ | गोगना | पिथौरागढ़-53 | पिथौरागढ़ | बिण | 1956 | गोगना | गोगना | 0.00 | 103.11 | 103.11 | 530047 |
| 592 | पिथौरागढ़ वन प्रभाग, पिथौरागढ़ | पिथौरागढ़ | लेलू | पिथौरागढ़-53 | पिथौरागढ़ | बिण | 1948 | लेलू | लेलू | 0.00 | 40.12 | 40.12 | 530048 |
| 593 | पिथौरागढ़ वन प्रभाग, पिथौरागढ़ | पिथौरागढ़ | सेरीकुम्हार | पिथौरागढ़-53 | पिथौरागढ़ | बिण | 1950 | सेरीकुम्हार | सेरीकुम्हार | 0.00 | 15.87 | 15.87 | 530049 |
| 594 | पिथौरागढ़ वन प्रभाग, पिथौरागढ़ | पिथौरागढ़ | सुवाकोट | पिथौरागढ़-53 | पिथौरागढ़ | बिण | 2000 | सुवाकोट | सुवाकोट | 0.00 | 20.06 | 20.06 | 530050 |
| 595 | पिथौरागढ़ वन प्रभाग, पिथौरागढ़ | पिथौरागढ़ | नगधर | पिथौरागढ़-53 | पिथौरागढ़ | बिण | 2000 | नगधर | नगधर | 0.00 | 8.02 | 8.02 | 530051 |
| 596 | पिथौरागढ़ वन प्रभाग, पिथौरागढ़ | पिथौरागढ़ | नाघर कार्की गॉव चौडा | पिथौरागढ़-53 | पिथौरागढ़ | बिण | 1953 | नाघर | नाघर | 0.00 | 12.22 | 12.22 | 530052 |
| 597 | पिथौरागढ़ वन प्रभाग, पिथौरागढ़ | पिथौरागढ़ | मड नयावाद | पिथौरागढ़-53 | पिथौरागढ़ | बिण | 2004 | मड नयावाद | मड | 0.00 | 13.56 | 13.56 | 530053 |
| 598 | पिथौरागढ़ वन प्रभाग, पिथौरागढ़ | पिथौरागढ़ | नरगोली | पिथौरागढ़-53 | पिथौरागढ़ | बिण | 2004 | नरगोली | रोड़ी | 0.00 | 1.04 | 1.04 | 530054 |
| 599 | पिथौरागढ़ वन प्रभाग, पिथौरागढ़ | पिथौरागढ़ | स्याला | पिथौरागढ़-53 | पिथौरागढ़ | बिण | 2004 | स्याला | स्याला | 0.00 | 2.39 | 2.39 | 530055 |
| 600 | पिथौरागढ़ वन प्रभाग, पिथौरागढ़ | पिथौरागढ़ | जमतडी | पिथौरागढ़-53 | पिथौरागढ़ | बिण | 2004 | जमतडी | जमतडी | 0.00 | 0.40 | 0.40 | 530056 |
| 601 | पिथौरागढ़ वन प्रभाग, पिथौरागढ़ | पिथौरागढ़ | विसाड | पिथौरागढ़-53 | पिथौरागढ़ | बिण | 1947 | विसाड | विसाड | 0.00 | 68.20 | 68.20 | 530057 |
| 602 | पिथौरागढ़ वन प्रभाग, पिथौरागढ़ | पिथौरागढ़ | पगन्ना | पिथौरागढ़-53 | पिथौरागढ़ | बिण | 1948 | पगन्ना | गणकोट | 0.00 | 35.31 | 35.31 | 530058 |
| 603 | पिथौरागढ़ वन प्रभाग, पिथौरागढ़ | पिथौरागढ़ | मछियाखोली | पिथौरागढ़-53 | पिथौरागढ़ | बिण | 1996 | मछियाखोली | मछियाखोली | 0.00 | 21.67 | 21.67 | 530059 |
| 604 | पिथौरागढ़ वन प्रभाग, पिथौरागढ़ | पिथौरागढ़ | रावलगाँव | पिथौरागढ़-53 | पिथौरागढ़ | बिण | 1949 | रावलगाँव | रावलगाँव | 0.00 | 38.29 | 38.29 | 530060 |
| 605 | पिथौरागढ़ वन प्रभाग, पिथौरागढ़ | पिथौरागढ़ | कूचा | पिथौरागढ़-53 | पिथौरागढ़ | बिण | 1948 | कूचा | कूचा | 0.00 | 93.41 | 93.41 | 530061 |
| 606 | पिथौरागढ़ वन प्रभाग, पिथौरागढ़ | पिथौरागढ़ | धारीधमौडा | पिथौरागढ़-53 | पिथौरागढ़ | बिण | 1949 | धारीधमौडा | धारीधमौडा | 0.00 | 19.87 | 19.87 | 530062 |
| 607 | पिथौरागढ़ वन प्रभाग, पिथौरागढ़ | पिथौरागढ़ | चिमसीपुरगडा | पिथौरागढ़-53 | पिथौरागढ़ | बिण | 1949 | चिमसीपुरगडा | चिमसीपुरगडा | 0.00 | 22.49 | 22.49 | 530063 |
| 608 | पिथौरागढ़ वन प्रभाग, पिथौरागढ़ | पिथौरागढ़ | गडकोट | पिथौरागढ़-53 | पिथौरागढ़ | बिण | 1954 | गडकोट | गडकोट | 0.00 | 16.84 | 16.84 | 530064 |
| 609 | पिथौरागढ़ वन प्रभाग, पिथौरागढ़ | पिथौरागढ़ | मसपाटी | पिथौरागढ़-53 | पिथौरागढ़ | बिण | 1954 | मसपाटी | भट्यूडा | 0.00 | 4.70 | 4.70 | 530065 |
| 610 | पिथौरागढ़ वन प्रभाग, पिथौरागढ़ | पिथौरागढ़ | धिगारखोला | पिथौरागढ़-53 | पिथौरागढ़ | बिण | 1975 | धिगारखोला | धिगारखोला | 0.00 | 19.66 | 19.66 | 530066 |
| 611 | पिथौरागढ़ वन प्रभाग, पिथौरागढ़ | पिथौरागढ़ | भट्यूडा | पिथौरागढ़-53 | पिथौरागढ़ | बिण | 1975 | भट्यूडा | भट्यूडा | 0.00 | 5.22 | 5.22 | 530067 |
| 612 | पिथौरागढ़ वन प्रभाग, पिथौरागढ़ | पिथौरागढ़ | मासों | पिथौरागढ़-53 | पिथौरागढ़ | बिण | 2000 | मासों | मासों | 0.00 | 6.86 | 6.86 | 530068 |
| 613 | पिथौरागढ़ वन प्रभाग, पिथौरागढ़ | पिथौरागढ़ | सरडा | पिथौरागढ़-53 | पिथौरागढ़ | बिण | 1968 | सरडा मध्ये विषाड | विषाड | 0.00 | 15.73 | 15.73 | 530069 |
| 614 | पिथौरागढ़ वन प्रभाग, पिथौरागढ़ | पिथौरागढ़ | पौण | पिथौरागढ़-53 | पिथौरागढ़ | बिण | 1981 | पौण | पौण | 0.00 | 97.21 | 97.21 | 530070 |
| 615 | पिथौरागढ़ वन प्रभाग, पिथौरागढ़ | पिथौरागढ़ | ऐंचोली | पिथौरागढ़-53 | पिथौरागढ़ | बिण | 1946 | ऐंचोली | ऐंचोली | 0.00 | 16.11 | 16.11 | 530071 |

| क्रम संख्या | वन प्रभाग का नाम | राजि का नाम | वन पंचायत का नाम | जनपद का नाम व राष्ट्रीय कोड | तहसील का नाम | विकासखण्ड का नाम | वन पंचायत का गठन वर्ष | राजस्व ग्राम का नाम | ग्राम पंचायत का नाम | वन पंचायत का क्षेत्रफल (हेक्टेयर में) | | | वन पंचायत कोड |
|-------------|--------------------------------|-------------|------------------|-----------------------------|--------------|------------------|-----------------------|-----------------------------|---------------------|---------------------------------------|----------|---------------|---------------|
| | | | | | | | | | | आरक्षित वन | सिविल वन | कुल क्षेत्रफल | |
| 1 | 2 | 3 | 4 | 5 | 6 | 7 | 8 | 9 | 10 | 11 | 12 | 13 | 14 |
| 616 | पिथौरागढ़ वन प्रभाग, पिथौरागढ़ | पिथौरागढ़ | बडोली | पिथौरागढ़-53 | पिथौरागढ़ | बिण | 1947 | बडोली | बडोली | 0.00 | 12.44 | 12.44 | 530072 |
| 617 | पिथौरागढ़ वन प्रभाग, पिथौरागढ़ | पिथौरागढ़ | डुमना | पिथौरागढ़-53 | पिथौरागढ़ | बिण | 1948 | डुमना | विषाड़ | 0.00 | 6.02 | 6.02 | 530073 |
| 618 | पिथौरागढ़ वन प्रभाग, पिथौरागढ़ | पिथौरागढ़ | टकाडी | पिथौरागढ़-53 | पिथौरागढ़ | बिण | 1950 | टकाडी | टकाडी | 0.00 | 4.46 | 4.46 | 530074 |
| 619 | पिथौरागढ़ वन प्रभाग, पिथौरागढ़ | पिथौरागढ़ | हयूपानी | पिथौरागढ़-53 | पिथौरागढ़ | बिण | 1950 | हयूपानी | हयूपानी | 0.00 | 100.30 | 100.30 | 530075 |
| 620 | पिथौरागढ़ वन प्रभाग, पिथौरागढ़ | पिथौरागढ़ | धारीजोशी | पिथौरागढ़-53 | पिथौरागढ़ | बिण | 1950 | धारीजोशी | धारीजोशी | 0.00 | 180.54 | 180.54 | 530076 |
| 621 | पिथौरागढ़ वन प्रभाग, पिथौरागढ़ | पिथौरागढ़ | पपदेव | पिथौरागढ़-53 | पिथौरागढ़ | बिण | 2000 | पपदेव | पपदेव | 0.00 | 6.82 | 6.82 | 530077 |
| 622 | पिथौरागढ़ वन प्रभाग, पिथौरागढ़ | पिथौरागढ़ | चमेलिया कुठन | पिथौरागढ़-53 | पिथौरागढ़ | बिण | 1958 | कुजचमेलिया | चुजंमेलिया | 0.00 | 60.18 | 60.18 | 530078 |
| 623 | पिथौरागढ़ वन प्रभाग, पिथौरागढ़ | पिथौरागढ़ | पौंड हुडेती | पिथौरागढ़-53 | पिथौरागढ़ | बिण | 1970 | पौंड, हुडेती | पौंड | 0.00 | 20.06 | 20.06 | 530079 |
| 624 | पिथौरागढ़ वन प्रभाग, पिथौरागढ़ | पिथौरागढ़ | दाडिमखोला | पिथौरागढ़-53 | पिथौरागढ़ | बिण | 2000 | दाडिमखोला | दाडिमखोला | 0.00 | 0.90 | 0.90 | 530080 |
| 625 | पिथौरागढ़ वन प्रभाग, पिथौरागढ़ | पिथौरागढ़ | किरीगाँव | पिथौरागढ़-53 | पिथौरागढ़ | बिण | 2004 | किरीगाँव | किरीगाँव | 0.00 | 1.24 | 1.24 | 530081 |
| 626 | पिथौरागढ़ वन प्रभाग, पिथौरागढ़ | पिथौरागढ़ | सेरा | पिथौरागढ़-53 | पिथौरागढ़ | बिण | 1930 | सेरा | सेरा | 0.00 | 4.09 | 4.09 | 530082 |
| 627 | पिथौरागढ़ वन प्रभाग, पिथौरागढ़ | पिथौरागढ़ | दुंगाभूल | पिथौरागढ़-53 | पिथौरागढ़ | बिण | 1935 | दुंगाभूल | दूगा | 0.00 | 12.10 | 12.10 | 530083 |
| 628 | पिथौरागढ़ वन प्रभाग, पिथौरागढ़ | पिथौरागढ़ | बकरकटिया | पिथौरागढ़-53 | पिथौरागढ़ | बिण | 2000 | नैकिनाफुलारा लग्गा बकरकटिया | नैकिनाफुलारा | 0.00 | 3.41 | 3.41 | 530084 |
| 629 | पिथौरागढ़ वन प्रभाग, पिथौरागढ़ | पिथौरागढ़ | मझेडा | पिथौरागढ़-53 | पिथौरागढ़ | बिण | 1935 | मझेडा | मझेडा | 0.00 | 18.69 | 18.69 | 530085 |
| 630 | पिथौरागढ़ वन प्रभाग, पिथौरागढ़ | पिथौरागढ़ | धारापानी | पिथौरागढ़-53 | पिथौरागढ़ | बिण | 1945 | धारापानी | धारापानी | 0.00 | 7.20 | 7.20 | 530086 |
| 631 | पिथौरागढ़ वन प्रभाग, पिथौरागढ़ | पिथौरागढ़ | छेडा | पिथौरागढ़-53 | पिथौरागढ़ | बिण | 1946 | छेडा | छेडा | 0.00 | 6.61 | 6.61 | 530087 |
| 632 | पिथौरागढ़ वन प्रभाग, पिथौरागढ़ | पिथौरागढ़ | गोडियागाँव | पिथौरागढ़-53 | पिथौरागढ़ | बिण | 1949 | गोडियागाँव | गोडियागाँव | 0.00 | 73.82 | 73.82 | 530088 |
| 633 | पिथौरागढ़ वन प्रभाग, पिथौरागढ़ | पिथौरागढ़ | बजेटी | पिथौरागढ़-53 | पिथौरागढ़ | बिण | 1944 | बजेटी | बजेटी | 0.00 | 7.83 | 7.83 | 530089 |
| 634 | पिथौरागढ़ वन प्रभाग, पिथौरागढ़ | पिथौरागढ़ | काँटे | पिथौरागढ़-53 | पिथौरागढ़ | बिण | 1966 | काँटे | काँटे | 0.00 | 1.20 | 1.20 | 530090 |
| 635 | पिथौरागढ़ वन प्रभाग, पिथौरागढ़ | पिथौरागढ़ | रतवाली | पिथौरागढ़-53 | पिथौरागढ़ | बिण | 1953 | रतवाली | मझेडा | 0.00 | 6.06 | 6.06 | 530091 |
| 636 | पिथौरागढ़ वन प्रभाग, पिथौरागढ़ | पिथौरागढ़ | बांस मेटाली | पिथौरागढ़-53 | पिथौरागढ़ | बिण | 1946 | बांस मेटाली | बांसमेटाली | 0.00 | 93.97 | 93.97 | 530092 |
| 637 | पिथौरागढ़ वन प्रभाग, पिथौरागढ़ | पिथौरागढ़ | जगतड | पिथौरागढ़-53 | पिथौरागढ़ | बिण | 1958 | जगतड | जगतड | 0.00 | 22.07 | 22.07 | 530093 |
| 638 | पिथौरागढ़ वन प्रभाग, पिथौरागढ़ | पिथौरागढ़ | सिनचौडा | पिथौरागढ़-53 | पिथौरागढ़ | बिण | 1949 | सिनचौडा | सिनचौडा | 0.00 | 18.05 | 18.05 | 530094 |
| 639 | पिथौरागढ़ वन प्रभाग, पिथौरागढ़ | पिथौरागढ़ | बुडाली | पिथौरागढ़-53 | पिथौरागढ़ | बिण | 1949 | बुडाली | सिन्चौडा | 0.00 | 13.24 | 13.24 | 530095 |
| 640 | पिथौरागढ़ वन प्रभाग, पिथौरागढ़ | पिथौरागढ़ | सिन्तोली | पिथौरागढ़-53 | पिथौरागढ़ | बिण | 2000 | सिन्तोली | सिन्चौडा | 0.00 | 19.26 | 19.26 | 530096 |
| 641 | पिथौरागढ़ वन प्रभाग, पिथौरागढ़ | पिथौरागढ़ | नाकोट | पिथौरागढ़-53 | पिथौरागढ़ | बिण | 1999 | नाकोट | मझेडा | 0.00 | 6.02 | 6.02 | 530097 |
| 642 | पिथौरागढ़ वन प्रभाग, पिथौरागढ़ | पिथौरागढ़ | भुरमुनी | पिथौरागढ़-53 | पिथौरागढ़ | बिण | 1942 | भुरमुनी | भुरमुनी | 0.00 | 21.33 | 21.33 | 530098 |
| 643 | पिथौरागढ़ वन प्रभाग, पिथौरागढ़ | पिथौरागढ़ | सनकटिया | पिथौरागढ़-53 | पिथौरागढ़ | बिण | 1942 | सनकटिया | भुरमुनी | 0.00 | 45.04 | 45.04 | 530099 |
| 644 | पिथौरागढ़ वन प्रभाग, पिथौरागढ़ | पिथौरागढ़ | लिनदूडा | पिथौरागढ़-53 | पिथौरागढ़ | बिण | 1937 | लिनदूडा | लिनदूडा | 0.00 | 11.54 | 11.54 | 530100 |
| 645 | पिथौरागढ़ वन प्रभाग, पिथौरागढ़ | पिथौरागढ़ | चैंसर | पिथौरागढ़-53 | पिथौरागढ़ | बिण | 1997 | चैंसर | चैंसर | 0.00 | 27.19 | 27.19 | 530101 |

| क्रम संख्या | वन प्रभाग का नाम | राजि का नाम | वन पंचायत का नाम | जनपद का नाम व राष्ट्रीय कोड | तहसील का नाम | विकासखण्ड का नाम | वन पंचायत का गठन वर्ष | राजस्व ग्राम का नाम | ग्राम पंचायत का नाम | वन पंचायत का क्षेत्रफल (हेक्टेयर में) | | | वन पंचायत कोड |
|-------------|--------------------------------|-------------|----------------------|-----------------------------|--------------|------------------|-----------------------|---------------------|---------------------|---------------------------------------|----------|---------------|---------------|
| | | | | | | | | | | आरक्षित वन | सिविल वन | कुल क्षेत्रफल | |
| 1 | 2 | 3 | 4 | 5 | 6 | 7 | 8 | 9 | 10 | 11 | 12 | 13 | 14 |
| 646 | पिथौरागढ़ वन प्रभाग, पिथौरागढ़ | पिथौरागढ़ | मैथना | पिथौरागढ़-53 | पिथौरागढ़ | बिण | 2004 | मैथना | मैथना | 0.00 | 7.55 | 7.55 | 530102 |
| 647 | पिथौरागढ़ वन प्रभाग, पिथौरागढ़ | पिथौरागढ़ | पुनेडी केदार | पिथौरागढ़-53 | पिथौरागढ़ | बिण | 1930 | पुनेडी केदार | पुनेडी केदार | 0.00 | 13.66 | 13.66 | 530103 |
| 648 | पिथौरागढ़ वन प्रभाग, पिथौरागढ़ | पिथौरागढ़ | महरपुनेडी रावतधारा | पिथौरागढ़-53 | पिथौरागढ़ | बिण | 1951 | पुनेडीमहर | पुनेडीमहर | 0.00 | 3.20 | 3.20 | 530104 |
| 649 | पिथौरागढ़ वन प्रभाग, पिथौरागढ़ | पिथौरागढ़ | महरपुनेडी पूनेराधारा | पिथौरागढ़-53 | पिथौरागढ़ | बिण | 2004 | पुनेडीमहर | पुनेडीमहर | 0.00 | 6.51 | 6.51 | 530105 |
| 650 | पिथौरागढ़ वन प्रभाग, पिथौरागढ़ | पिथौरागढ़ | महरपुनेडी जाबरतोक | पिथौरागढ़-53 | पिथौरागढ़ | बिण | 1949 | पुनेडीमहर | पुनेडीमहर | 0.00 | 4.41 | 4.41 | 530106 |
| 651 | पिथौरागढ़ वन प्रभाग, पिथौरागढ़ | पिथौरागढ़ | सिलौली | पिथौरागढ़-53 | पिथौरागढ़ | बिण | 1975 | सिलौली | सिलौली | 0.00 | 7.71 | 7.71 | 530107 |
| 652 | पिथौरागढ़ वन प्रभाग, पिथौरागढ़ | पिथौरागढ़ | सिलपाटा | पिथौरागढ़-53 | पिथौरागढ़ | बिण | 1930 | सिलपाटा | सिलपाटा | 0.00 | 12.82 | 12.82 | 530108 |
| 653 | पिथौरागढ़ वन प्रभाग, पिथौरागढ़ | पिथौरागढ़ | तडीगाँव | पिथौरागढ़-53 | पिथौरागढ़ | बिण | 1930 | तडीगाँव | तडीगाँव | 0.00 | 8.71 | 8.71 | 530109 |
| 654 | पिथौरागढ़ वन प्रभाग, पिथौरागढ़ | पिथौरागढ़ | रई | पिथौरागढ़-53 | पिथौरागढ़ | बिण | 1997 | रई | रई | 0.00 | 2.55 | 2.55 | 530110 |
| 655 | पिथौरागढ़ वन प्रभाग, पिथौरागढ़ | पिथौरागढ़ | बस्ते | पिथौरागढ़-53 | पिथौरागढ़ | बिण | 1954 | बस्ते | बस्ते | 0.00 | 4.81 | 4.81 | 530111 |
| 656 | पिथौरागढ़ वन प्रभाग, पिथौरागढ़ | पिथौरागढ़ | नेडा | पिथौरागढ़-53 | पिथौरागढ़ | बिण | 2004 | नेडा | नेडा | 0.00 | 3.95 | 3.95 | 530112 |
| 657 | पिथौरागढ़ वन प्रभाग, पिथौरागढ़ | पिथौरागढ़ | धनौडा | पिथौरागढ़-53 | पिथौरागढ़ | बिण | 2003 | धनौडा | धनौडा | 0.00 | 7.28 | 7.28 | 530113 |
| 658 | पिथौरागढ़ वन प्रभाग, पिथौरागढ़ | पिथौरागढ़ | दिग्तोली | पिथौरागढ़-53 | पिथौरागढ़ | बिण | 1946 | दिग्तोली | दिग्तोली | 0.00 | 22.32 | 22.32 | 530114 |
| 659 | पिथौरागढ़ वन प्रभाग, पिथौरागढ़ | पिथौरागढ़ | मल्ली सीम | पिथौरागढ़-53 | पिथौरागढ़ | बिण | 1960 | मल्ली सीम | मल्ली सीम | 0.00 | 6.02 | 6.02 | 530115 |
| 660 | पिथौरागढ़ वन प्रभाग, पिथौरागढ़ | पिथौरागढ़ | आगर | पिथौरागढ़-53 | पिथौरागढ़ | बिण | 1947 | आगर | आगर | 0.00 | 26.08 | 26.08 | 530116 |
| 661 | पिथौरागढ़ वन प्रभाग, पिथौरागढ़ | पिथौरागढ़ | तल्ली सीम | पिथौरागढ़-53 | पिथौरागढ़ | बिण | 1972 | तल्ली सीम | तल्ली सीम | 0.00 | 6.02 | 6.02 | 530117 |
| 662 | पिथौरागढ़ वन प्रभाग, पिथौरागढ़ | पिथौरागढ़ | गुरुडा | पिथौरागढ़-53 | पिथौरागढ़ | बिण | 1992 | गुरुडा | गुरुडा | 0.00 | 22.07 | 22.07 | 530118 |
| 663 | पिथौरागढ़ वन प्रभाग, पिथौरागढ़ | पिथौरागढ़ | झूणी | पिथौरागढ़-53 | पिथौरागढ़ | बिण | 1973 | झूणी | झूणी | 0.00 | 59.38 | 59.38 | 530119 |
| 664 | पिथौरागढ़ वन प्रभाग, पिथौरागढ़ | पिथौरागढ़ | बिचकोट बनार | पिथौरागढ़-53 | पिथौरागढ़ | बिण | 2000 | बिचकोट | बिचकोट | 0.00 | 6.47 | 6.47 | 530120 |
| 665 | पिथौरागढ़ वन प्रभाग, पिथौरागढ़ | पिथौरागढ़ | छाना पाण्डे | पिथौरागढ़-53 | पिथौरागढ़ | बिण | 1932 | छाना पाण्डे | रुईनाथल | 0.00 | 53.36 | 53.36 | 530121 |
| 666 | पिथौरागढ़ वन प्रभाग, पिथौरागढ़ | पिथौरागढ़ | नैकिना नायक | पिथौरागढ़-53 | पिथौरागढ़ | बिण | 1961 | नैकिना नायक | नैकिना नायक | 0.00 | 4.41 | 4.41 | 530122 |
| 667 | पिथौरागढ़ वन प्रभाग, पिथौरागढ़ | पिथौरागढ़ | दियूडी | पिथौरागढ़-53 | पिथौरागढ़ | बिण | 2004 | दियूडी | दियूडी | 0.00 | 2.81 | 2.81 | 530123 |
| 668 | पिथौरागढ़ वन प्रभाग, पिथौरागढ़ | पिथौरागढ़ | पार्भैं बल्दिया | पिथौरागढ़-53 | पिथौरागढ़ | बिण | 1946 | पार्भैं बल्दिया | पार्भैं | 4.81 | 0.00 | 4.81 | 530124 |
| 669 | पिथौरागढ़ वन प्रभाग, पिथौरागढ़ | पिथौरागढ़ | जजुराली | पिथौरागढ़-53 | पिथौरागढ़ | बिण | 1950 | जजुराली | जजुराली | 0.00 | 4.89 | 4.89 | 530125 |
| 670 | पिथौरागढ़ वन प्रभाग, पिथौरागढ़ | पिथौरागढ़ | बगसिल | पिथौरागढ़-53 | पिथौरागढ़ | बिण | 1978 | बगसिल | बगसिल | 0.00 | 61.78 | 61.78 | 530126 |
| 671 | पिथौरागढ़ वन प्रभाग, पिथौरागढ़ | पिथौरागढ़ | सनघरमेल्टा | पिथौरागढ़-53 | पिथौरागढ़ | बिण | 1954 | सनघर | सनघरमेल्टा | 0.00 | 22.44 | 22.44 | 530127 |
| 672 | पिथौरागढ़ वन प्रभाग, पिथौरागढ़ | पिथौरागढ़ | बास्ते | पिथौरागढ़-53 | पिथौरागढ़ | बिण | 1954 | बास्ते | बास्ते | 0.00 | 152.46 | 152.46 | 530128 |
| 673 | पिथौरागढ़ वन प्रभाग, पिथौरागढ़ | पिथौरागढ़ | डुगरा | पिथौरागढ़-53 | पिथौरागढ़ | बिण | 2005 | डुगरा | डुगरा | 0.00 | 54.16 | 54.16 | 530129 |
| 674 | पिथौरागढ़ वन प्रभाग, पिथौरागढ़ | पिथौरागढ़ | डुंगरा कुचगड | पिथौरागढ़-53 | पिथौरागढ़ | बिण | 1992 | डुंगरा कुचगड | डुंगरा कुचगड | 0.00 | 100.78 | 100.78 | 530130 |
| 675 | पिथौरागढ़ वन प्रभाग, पिथौरागढ़ | पिथौरागढ़ | डुगरा कुंजचुरानी | पिथौरागढ़-53 | पिथौरागढ़ | बिण | 1992 | डुगरा कुंजचुरानी | डुंगरा कुचगड | 0.00 | 27.27 | 27.27 | 530131 |
| 676 | पिथौरागढ़ वन प्रभाग, पिथौरागढ़ | पिथौरागढ़ | नागिली डुगरी | पिथौरागढ़-53 | पिथौरागढ़ | बिण | 1960 | डुगरी | डुंगरा कुचगड | 0.00 | 6.11 | 6.11 | 530132 |

| क्रम संख्या | वन प्रभाग का नाम | राजि का नाम | वन पंचायत का नाम | जनपद का नाम व राष्ट्रीय कोड | तहसील का नाम | विकासखण्ड का नाम | वन पंचायत का गठन वर्ष | राजस्व ग्राम का नाम | ग्राम पंचायत का नाम | वन पंचायत का क्षेत्रफल (हेक्टेयर में) | | | वन पंचायत कोड |
|-------------|--------------------------------|-------------|------------------|-----------------------------|--------------|------------------|-----------------------|---------------------|---------------------|---------------------------------------|----------|---------------|---------------|
| | | | | | | | | | | आरक्षित वन | सिविल वन | कुल क्षेत्रफल | |
| 1 | 2 | 3 | 4 | 5 | 6 | 7 | 8 | 9 | 10 | 11 | 12 | 13 | 14 |
| 677 | पिथौरागढ़ वन प्रभाग, पिथौरागढ़ | पिथौरागढ़ | सैनकनला | पिथौरागढ़-53 | पिथौरागढ़ | बिण | 1960 | सैनकनला | सनघर | 0.00 | 6.46 | 6.46 | 530133 |
| 678 | पिथौरागढ़ वन प्रभाग, पिथौरागढ़ | पिथौरागढ़ | पुरान | पिथौरागढ़-53 | पिथौरागढ़ | बिण | 1953 | पुरान | पुरान | 0.00 | 235.83 | 235.83 | 530134 |
| 679 | पिथौरागढ़ वन प्रभाग, पिथौरागढ़ | पिथौरागढ़ | रावलगाँव | पिथौरागढ़-53 | पिथौरागढ़ | बिण | 1979 | रावलगाँव | रावलगाँव | 0.00 | 62.10 | 62.10 | 530135 |
| 680 | पिथौरागढ़ वन प्रभाग, पिथौरागढ़ | पिथौरागढ़ | कफर कटिया | पिथौरागढ़-53 | पिथौरागढ़ | बिण | 2000 | कफर कटिया | कफर कटिया | 0.00 | 10.23 | 10.23 | 530136 |
| 681 | पिथौरागढ़ वन प्रभाग, पिथौरागढ़ | पिथौरागढ़ | धरासी चमलिया | पिथौरागढ़-53 | पिथौरागढ़ | बिण | 2004 | धरासी चमलिया | धरासी चमलिया | 0.00 | 10.23 | 10.23 | 530137 |
| 682 | पिथौरागढ़ वन प्रभाग, पिथौरागढ़ | पिथौरागढ़ | मेलकू | पिथौरागढ़-53 | पिथौरागढ़ | बिण | 2004 | मेलकू | धरासी चमलिया | 0.00 | 10.23 | 10.23 | 530138 |
| 683 | पिथौरागढ़ वन प्रभाग, पिथौरागढ़ | पिथौरागढ़ | सेरी बाराकोट | पिथौरागढ़-53 | पिथौरागढ़ | बिण | 2000 | सेरी बाराकोट | सेरी बाराकोट | 0.00 | 12.79 | 12.79 | 530139 |
| 684 | पिथौरागढ़ वन प्रभाग, पिथौरागढ़ | पिथौरागढ़ | बडखालेख | पिथौरागढ़-53 | पिथौरागढ़ | बिण | 2000 | बडखालेख | बडखालेख | 0.00 | 10.23 | 10.23 | 530140 |
| 685 | पिथौरागढ़ वन प्रभाग, पिथौरागढ़ | पिथौरागढ़ | भल्या | पिथौरागढ़-53 | पिथौरागढ़ | बिण | 1989 | भल्या | भल्या | 0.00 | 12.04 | 12.04 | 530141 |
| 686 | पिथौरागढ़ वन प्रभाग, पिथौरागढ़ | पिथौरागढ़ | मेलडुगरी | पिथौरागढ़-53 | पिथौरागढ़ | बिण | 1949 | मेलडुगरी | मेलडुगरी | 0.00 | 438.76 | 438.76 | 530142 |
| 687 | पिथौरागढ़ वन प्रभाग, पिथौरागढ़ | पिथौरागढ़ | थली | पिथौरागढ़-53 | पिथौरागढ़ | बिण | 1949 | थली | मेलडुगरी | 0.00 | 38.21 | 38.21 | 530143 |
| 688 | पिथौरागढ़ वन प्रभाग, पिथौरागढ़ | पिथौरागढ़ | मटियाल | पिथौरागढ़-53 | पिथौरागढ़ | बिण | 2004 | मटियाल | भल्या | 0.00 | 4.68 | 4.68 | 530144 |
| 689 | पिथौरागढ़ वन प्रभाग, पिथौरागढ़ | पिथौरागढ़ | इग्यारदेवी | पिथौरागढ़-53 | पिथौरागढ़ | बिण | 1949 | इग्यारदेवी | इग्यारदेवी | 0.00 | 18.05 | 18.05 | 530145 |
| 690 | पिथौरागढ़ वन प्रभाग, पिथौरागढ़ | पिथौरागढ़ | गुरना | पिथौरागढ़-53 | पिथौरागढ़ | बिण | 1956 | गुरना | गुरना | 0.00 | 52.16 | 52.16 | 530146 |
| 691 | पिथौरागढ़ वन प्रभाग, पिथौरागढ़ | पिथौरागढ़ | काँटे | पिथौरागढ़-53 | पिथौरागढ़ | बिण | 1953 | काँटे | काँटे | 0.00 | 30.09 | 30.09 | 530147 |
| 692 | पिथौरागढ़ वन प्रभाग, पिथौरागढ़ | पिथौरागढ़ | बेडा | पिथौरागढ़-53 | पिथौरागढ़ | बिण | 2004 | बेडा | बेडा | 0.00 | 51.71 | 51.71 | 530148 |
| 693 | पिथौरागढ़ वन प्रभाग, पिथौरागढ़ | पिथौरागढ़ | खितोली | पिथौरागढ़-53 | पिथौरागढ़ | बिण | 2000 | खितोली | स्यांला | 0.00 | 5.02 | 5.02 | 530149 |
| 694 | पिथौरागढ़ वन प्रभाग, पिथौरागढ़ | पिथौरागढ़ | सेरीकाँडा | पिथौरागढ़-53 | पिथौरागढ़ | बिण | 2004 | सेरीकाँडा | सेरीकाँडा | 0.00 | 4.75 | 4.75 | 530150 |
| 695 | पिथौरागढ़ वन प्रभाग, पिथौरागढ़ | पिथौरागढ़ | भैलोत | पिथौरागढ़-53 | पिथौरागढ़ | बिण | 2004 | भैलोत | भैलोत | 0.00 | 7.46 | 7.46 | 530151 |
| 696 | पिथौरागढ़ वन प्रभाग, पिथौरागढ़ | पिथौरागढ़ | बमनथल | पिथौरागढ़-53 | पिथौरागढ़ | बिण | 2004 | बमनथल | काँटे | 0.00 | 1.89 | 1.89 | 530152 |
| 697 | पिथौरागढ़ वन प्रभाग, पिथौरागढ़ | पिथौरागढ़ | सुन्तरापोखरी | पिथौरागढ़-53 | पिथौरागढ़ | बिण | 2004 | सन्तपोखरी | सन्तपोखरी | 0.00 | 22.61 | 22.61 | 530153 |
| 698 | पिथौरागढ़ वन प्रभाग, पिथौरागढ़ | पिथौरागढ़ | घुनसेरागाँव | पिथौरागढ़-53 | पिथौरागढ़ | मूनाकोट | 1930 | घुनसेरागाँव | घुनसेरागाँव | 0.00 | 24.23 | 24.23 | 530154 |
| 699 | पिथौरागढ़ वन प्रभाग, पिथौरागढ़ | पिथौरागढ़ | सल्मोडा | पिथौरागढ़-53 | पिथौरागढ़ | मूनाकोट | 1943 | सल्मोडा | सल्मोडा | 0.00 | 7.22 | 7.22 | 530155 |
| 700 | पिथौरागढ़ वन प्रभाग, पिथौरागढ़ | पिथौरागढ़ | मूलागाड | पिथौरागढ़-53 | पिथौरागढ़ | मूनाकोट | 1949 | मूलागाड | मूलागाड | 0.00 | 16.05 | 16.05 | 530156 |
| 701 | पिथौरागढ़ वन प्रभाग, पिथौरागढ़ | पिथौरागढ़ | मड | पिथौरागढ़-53 | पिथौरागढ़ | मूनाकोट | 1946 | मड | मड | 0.00 | 64.19 | 64.19 | 530157 |
| 702 | पिथौरागढ़ वन प्रभाग, पिथौरागढ़ | पिथौरागढ़ | धारीगाड | पिथौरागढ़-53 | पिथौरागढ़ | मूनाकोट | 1944 | धारीगाड | धारीगाड | 0.00 | 2.60 | 2.60 | 530158 |
| 703 | पिथौरागढ़ वन प्रभाग, पिथौरागढ़ | पिथौरागढ़ | जीवी | पिथौरागढ़-53 | पिथौरागढ़ | मूनाकोट | 1930 | जीवी | जीवी | 0.00 | 15.05 | 15.05 | 530159 |
| 704 | पिथौरागढ़ वन प्रभाग, पिथौरागढ़ | पिथौरागढ़ | उर्गसात सिलिंग | पिथौरागढ़-53 | पिथौरागढ़ | मूनाकोट | 1954 | सातसिलिंग | उर्गसात सिलिंग | 0.00 | 28.08 | 28.08 | 530160 |
| 705 | पिथौरागढ़ वन प्रभाग, पिथौरागढ़ | पिथौरागढ़ | गढान | पिथौरागढ़-53 | पिथौरागढ़ | मूनाकोट | 1954 | गढान | गढान | 0.00 | 64.19 | 64.19 | 530161 |
| 706 | पिथौरागढ़ वन प्रभाग, पिथौरागढ़ | पिथौरागढ़ | विपुल | पिथौरागढ़-53 | पिथौरागढ़ | मूनाकोट | 1978 | विपुल | विपुल | 0.00 | 32.10 | 32.10 | 530162 |
| 707 | पिथौरागढ़ वन प्रभाग, पिथौरागढ़ | पिथौरागढ़ | ओलीगाँव | पिथौरागढ़-53 | पिथौरागढ़ | मूनाकोट | 2004 | ओलीगाँव | ओलीगाँव | 0.00 | 10.56 | 10.56 | 530163 |

| क्रम संख्या | वन प्रभाग का नाम | राजि का नाम | वन पंचायत का नाम | जनपद का नाम व राष्ट्रीय कोड | तहसील का नाम | विकासखण्ड का नाम | वन पंचायत का गठन वर्ष | राजस्व ग्राम का नाम | ग्राम पंचायत का नाम | वन पंचायत का क्षेत्रफल (हेक्टेयर में) | | | वन पंचायत कोड |
|-------------|--------------------------------|-------------|------------------|-----------------------------|--------------|------------------|-----------------------|---------------------|---------------------|---------------------------------------|----------|---------------|---------------|
| | | | | | | | | | | आरक्षित वन | सिविल वन | कुल क्षेत्रफल | |
| 1 | 2 | 3 | 4 | 5 | 6 | 7 | 8 | 9 | 10 | 11 | 12 | 13 | 14 |
| 708 | पिथौरागढ़ वन प्रभाग, पिथौरागढ़ | पिथौरागढ़ | सातसिलिंग | पिथौरागढ़-53 | पिथौरागढ़ | मूनाकोट | 1944 | सातसिलिंग | सातसिलिंग | 0.00 | 1.61 | 1.61 | 530164 |
| 709 | पिथौरागढ़ वन प्रभाग, पिथौरागढ़ | पिथौरागढ़ | भौडी | पिथौरागढ़-53 | पिथौरागढ़ | मूनाकोट | 1940 | भौडी | भौडी | 0.00 | 50.15 | 50.15 | 530165 |
| 710 | पिथौरागढ़ वन प्रभाग, पिथौरागढ़ | पिथौरागढ़ | सुपोखरा | पिथौरागढ़-53 | पिथौरागढ़ | मूनाकोट | 1948 | सुपोखरा | बीसाबजेड | 0.00 | 2.01 | 2.01 | 530166 |
| 711 | पिथौरागढ़ वन प्रभाग, पिथौरागढ़ | पिथौरागढ़ | बीसाबजेड | पिथौरागढ़-53 | पिथौरागढ़ | मूनाकोट | 2005 | बीसाबजेड | बीसाबजेड | 0.00 | 20.38 | 20.38 | 530167 |
| 712 | पिथौरागढ़ वन प्रभाग, पिथौरागढ़ | पिथौरागढ़ | मझेडा | पिथौरागढ़-53 | पिथौरागढ़ | मूनाकोट | 2000 | मझेडा | मझेडा | 0.00 | 0.92 | 0.92 | 530168 |
| 713 | पिथौरागढ़ वन प्रभाग, पिथौरागढ़ | पिथौरागढ़ | पचौरा | पिथौरागढ़-53 | पिथौरागढ़ | मूनाकोट | 2000 | पचौरा | पचौरा | 0.00 | 4.01 | 4.01 | 530169 |
| 714 | पिथौरागढ़ वन प्रभाग, पिथौरागढ़ | पिथौरागढ़ | पैकटिया | पिथौरागढ़-53 | पिथौरागढ़ | मूनाकोट | 2000 | पैकटिया | भौडी | 0.00 | 3.39 | 3.39 | 530170 |
| 715 | पिथौरागढ़ वन प्रभाग, पिथौरागढ़ | पिथौरागढ़ | नाघर | पिथौरागढ़-53 | पिथौरागढ़ | मूनाकोट | 1958 | नाघर | नाघर | 0.00 | 4.41 | 4.41 | 530171 |
| 716 | पिथौरागढ़ वन प्रभाग, पिथौरागढ़ | पिथौरागढ़ | दौली बिरकटिया | पिथौरागढ़-53 | पिथौरागढ़ | मूनाकोट | 1978 | दौली बिरकटिया | दौली बिरकटिया | 0.00 | 7.22 | 7.22 | 530172 |
| 717 | पिथौरागढ़ वन प्रभाग, पिथौरागढ़ | पिथौरागढ़ | भूलागाँव | पिथौरागढ़-53 | पिथौरागढ़ | मूनाकोट | 2000 | भूलागाँव | भूलागाँव | 0.00 | 2.85 | 2.85 | 530173 |
| 718 | पिथौरागढ़ वन प्रभाग, पिथौरागढ़ | पिथौरागढ़ | स्यूसी | पिथौरागढ़-53 | पिथौरागढ़ | मूनाकोट | 2004 | स्यूसी | स्यूसी | 0.00 | 1.12 | 1.12 | 530174 |
| 719 | पिथौरागढ़ वन प्रभाग, पिथौरागढ़ | पिथौरागढ़ | अणाली | पिथौरागढ़-53 | पिथौरागढ़ | मूनाकोट | 2004 | अणाली | अणाली | 0.00 | 4.02 | 4.02 | 530175 |
| 720 | पिथौरागढ़ वन प्रभाग, पिथौरागढ़ | पिथौरागढ़ | कुमलता | पिथौरागढ़-53 | पिथौरागढ़ | मूनाकोट | 2004 | कुमलता | नाघर | 0.00 | 0.60 | 0.60 | 530176 |
| 721 | पिथौरागढ़ वन प्रभाग, पिथौरागढ़ | पिथौरागढ़ | गौच्छबन्दा | पिथौरागढ़-53 | पिथौरागढ़ | मूनाकोट | 1960 | गौछ | गौछ | 0.00 | 8.84 | 8.84 | 530177 |
| 722 | पिथौरागढ़ वन प्रभाग, पिथौरागढ़ | पिथौरागढ़ | दोर्बोस | पिथौरागढ़-53 | पिथौरागढ़ | मूनाकोट | 1975 | दोर्बोस | दोर्बोस | 0.00 | 6.82 | 6.82 | 530178 |
| 723 | पिथौरागढ़ वन प्रभाग, पिथौरागढ़ | पिथौरागढ़ | धौलकाण्डा | पिथौरागढ़-53 | पिथौरागढ़ | मूनाकोट | 2003 | धौलकाण्डा | धौलकाण्डा | 0.00 | 39.58 | 39.58 | 530179 |
| 724 | पिथौरागढ़ वन प्रभाग, पिथौरागढ़ | पिथौरागढ़ | कुनकटिया | पिथौरागढ़-53 | पिथौरागढ़ | मूनाकोट | 2003 | कुनकटिया | कुनकटिया | 0.00 | 20.91 | 20.91 | 530180 |
| 725 | पिथौरागढ़ वन प्रभाग, पिथौरागढ़ | पिथौरागढ़ | दुमरियाईजर | पिथौरागढ़-53 | पिथौरागढ़ | मूनाकोट | 2003 | धौलकाण्डा | धौलकाण्डा | 0.00 | 20.62 | 20.62 | 530181 |
| 726 | पिथौरागढ़ वन प्रभाग, पिथौरागढ़ | पिथौरागढ़ | मानले | पिथौरागढ़-53 | पिथौरागढ़ | मूनाकोट | 2004 | मडमानले | मडमानले | 0.00 | 44.53 | 44.53 | 530182 |
| 727 | पिथौरागढ़ वन प्रभाग, पिथौरागढ़ | पिथौरागढ़ | गौछनयाबाद | पिथौरागढ़-53 | पिथौरागढ़ | मूनाकोट | 1946 | गौछनयाबाद | गौछनयाबाद | 0.00 | 57.37 | 57.37 | 530183 |
| 728 | पिथौरागढ़ वन प्रभाग, पिथौरागढ़ | पिथौरागढ़ | मड | पिथौरागढ़-53 | पिथौरागढ़ | मूनाकोट | 2003 | मडमानले | मडमानले | 0.00 | 24.87 | 24.87 | 530184 |
| 729 | पिथौरागढ़ वन प्रभाग, पिथौरागढ़ | पिथौरागढ़ | रौछडा | पिथौरागढ़-53 | पिथौरागढ़ | मूनाकोट | 2003 | रौछडा | रौछडा | 0.00 | 14.44 | 14.44 | 530185 |
| 730 | पिथौरागढ़ वन प्रभाग, पिथौरागढ़ | पिथौरागढ़ | धुर्च नयाबाद | पिथौरागढ़-53 | पिथौरागढ़ | मूनाकोट | 2000 | धुर्च नयाबाद | धुर्च | 0.00 | 18.86 | 18.86 | 530186 |
| 731 | पिथौरागढ़ वन प्रभाग, पिथौरागढ़ | पिथौरागढ़ | अखुली | पिथौरागढ़-53 | पिथौरागढ़ | मूनाकोट | 1960 | अखुली | अखुली | 0.00 | 20.06 | 20.06 | 530187 |
| 732 | पिथौरागढ़ वन प्रभाग, पिथौरागढ़ | पिथौरागढ़ | धुर्चु | पिथौरागढ़-53 | पिथौरागढ़ | मूनाकोट | 2004 | धुर्चु | धुर्चु | 0.00 | 18.37 | 18.37 | 530188 |
| 733 | पिथौरागढ़ वन प्रभाग, पिथौरागढ़ | पिथौरागढ़ | गलात | पिथौरागढ़-53 | पिथौरागढ़ | मूनाकोट | 1968 | गलात | गलात | 0.00 | 65.68 | 65.68 | 530189 |
| 734 | पिथौरागढ़ वन प्रभाग, पिथौरागढ़ | पिथौरागढ़ | बोंसधार | पिथौरागढ़-53 | पिथौरागढ़ | मूनाकोट | 2004 | बोंसधार | बोंसधार | 0.00 | 1.61 | 1.61 | 530190 |
| 735 | पिथौरागढ़ वन प्रभाग, पिथौरागढ़ | पिथौरागढ़ | गाडगाँव | पिथौरागढ़-53 | पिथौरागढ़ | मूनाकोट | 1974 | गाडगाँव | गाडगाँव | 0.00 | 6.82 | 6.82 | 530191 |
| 736 | पिथौरागढ़ वन प्रभाग, पिथौरागढ़ | पिथौरागढ़ | खर्क दौली | पिथौरागढ़-53 | पिथौरागढ़ | मूनाकोट | 2000 | दौली | दौली | 0.00 | 14.97 | 14.97 | 530192 |
| 737 | पिथौरागढ़ वन प्रभाग, पिथौरागढ़ | पिथौरागढ़ | चिराली धौनधूरा | पिथौरागढ़-53 | पिथौरागढ़ | मूनाकोट | 2000 | चिराली | चिराली | 0.00 | 19.26 | 19.26 | 530193 |
| 738 | पिथौरागढ़ वन प्रभाग, पिथौरागढ़ | पिथौरागढ़ | जूंगापानी | पिथौरागढ़-53 | पिथौरागढ़ | मूनाकोट | 2000 | खर्कदौली | जूंगापानी | 0.00 | 1.31 | 1.31 | 530194 |

| क्रम संख्या | वन प्रभाग का नाम | राजि का नाम | वन पंचायत का नाम | जनपद का नाम व राष्ट्रीय कोड | तहसील का नाम | विकासखण्ड का नाम | वन पंचायत का गठन वर्ष | राजस्व ग्राम का नाम | ग्राम पंचायत का नाम | वन पंचायत का क्षेत्रफल (हेक्टेयर में) | | | वन पंचायत कोड |
|-------------|--------------------------------|-------------|-----------------------|-----------------------------|--------------|------------------|-----------------------|---------------------|---------------------|---------------------------------------|----------|---------------|---------------|
| | | | | | | | | | | आरक्षित वन | सिविल वन | कुल क्षेत्रफल | |
| 1 | 2 | 3 | 4 | 5 | 6 | 7 | 8 | 9 | 10 | 11 | 12 | 13 | 14 |
| 739 | पिथौरागढ़ वन प्रभाग, पिथौरागढ़ | पिथौरागढ़ | दोली खोला | पिथौरागढ़-53 | पिथौरागढ़ | मूनाकोट | 2000 | दोली खोली | दोली खोला | 0.00 | 2.01 | 2.01 | 530195 |
| 740 | पिथौरागढ़ वन प्रभाग, पिथौरागढ़ | पिथौरागढ़ | कटियानी | पिथौरागढ़-53 | पिथौरागढ़ | मूनाकोट | 2000 | कटियानी | कटियानी | 0.00 | 209.43 | 209.43 | 530196 |
| 741 | पिथौरागढ़ वन प्रभाग, पिथौरागढ़ | पिथौरागढ़ | कुचलता भदवारी कटियानी | पिथौरागढ़-53 | पिथौरागढ़ | मूनाकोट | 1969 | कुचलाभदवारी | कटियानी | 0.00 | 8.93 | 8.93 | 530197 |
| 742 | पिथौरागढ़ वन प्रभाग, पिथौरागढ़ | पिथौरागढ़ | सौडलेख | पिथौरागढ़-53 | पिथौरागढ़ | मूनाकोट | 2004 | सौडलेख | सौडलेख | 0.00 | 1.54 | 1.54 | 530198 |
| 743 | पिथौरागढ़ वन प्रभाग, पिथौरागढ़ | पिथौरागढ़ | दागड | पिथौरागढ़-53 | पिथौरागढ़ | मूनाकोट | 2004 | दागड | दागड | 0.00 | 56.03 | 56.03 | 530199 |
| 744 | पिथौरागढ़ वन प्रभाग, पिथौरागढ़ | पिथौरागढ़ | सिलौनी | पिथौरागढ़-53 | पिथौरागढ़ | मूनाकोट | 1995 | सिलौनी | नाकोट | 0.00 | 8.02 | 8.02 | 530200 |
| 745 | पिथौरागढ़ वन प्रभाग, पिथौरागढ़ | पिथौरागढ़ | क्वीतड कालावन | पिथौरागढ़-53 | पिथौरागढ़ | मूनाकोट | 1993 | क्वीतड कालावन | क्वीतड | 0.00 | 45.74 | 45.74 | 530201 |
| 746 | पिथौरागढ़ वन प्रभाग, पिथौरागढ़ | पिथौरागढ़ | क्वैराली | पिथौरागढ़-53 | पिथौरागढ़ | मूनाकोट | 1969 | क्वैराली | हल्दू | 0.00 | 53.76 | 53.76 | 530202 |
| 747 | पिथौरागढ़ वन प्रभाग, पिथौरागढ़ | पिथौरागढ़ | गुरुमतोली | पिथौरागढ़-53 | पिथौरागढ़ | मूनाकोट | 2000 | गुरुमतोली | गुरुमतोली | 0.00 | 1.34 | 1.34 | 530203 |
| 748 | पिथौरागढ़ वन प्रभाग, पिथौरागढ़ | पिथौरागढ़ | शकुन | पिथौरागढ़-53 | पिथौरागढ़ | मूनाकोट | 1961 | शकुन | शकुन | 0.00 | 16.85 | 16.85 | 530204 |
| 749 | पिथौरागढ़ वन प्रभाग, पिथौरागढ़ | पिथौरागढ़ | चिमतोली मल्ली | पिथौरागढ़-53 | पिथौरागढ़ | मूनाकोट | 1970 | चिमतोली मल्ली | क्वीगाँव | 0.00 | 14.84 | 14.84 | 530205 |
| 750 | पिथौरागढ़ वन प्रभाग, पिथौरागढ़ | पिथौरागढ़ | जमतडी | पिथौरागढ़-53 | पिथौरागढ़ | मूनाकोट | 1983 | जमतडी | जमतडी | 0.00 | 33.27 | 33.27 | 530206 |
| 751 | पिथौरागढ़ वन प्रभाग, पिथौरागढ़ | पिथौरागढ़ | चौडा क्वीतड | पिथौरागढ़-53 | पिथौरागढ़ | मूनाकोट | 1983 | चौडा क्वीतड | चौड क्वीतड | 0.00 | 8.02 | 8.02 | 530207 |
| 752 | पिथौरागढ़ वन प्रभाग, पिथौरागढ़ | पिथौरागढ़ | मझेडा | पिथौरागढ़-53 | पिथौरागढ़ | मूनाकोट | 2000 | मझेडा | मझेडा | 0.00 | 6.08 | 6.08 | 530208 |
| 753 | पिथौरागढ़ वन प्रभाग, पिथौरागढ़ | पिथौरागढ़ | हल्दू | पिथौरागढ़-53 | पिथौरागढ़ | मूनाकोट | 2003 | हल्दू | हल्दू | 0.00 | 5.76 | 5.76 | 530209 |
| 754 | पिथौरागढ़ वन प्रभाग, पिथौरागढ़ | पिथौरागढ़ | क्वीगाँव | पिथौरागढ़-53 | पिथौरागढ़ | मूनाकोट | 2003 | क्वीगाँव | क्वीगाँव | 0.00 | 4.87 | 4.87 | 530210 |
| 755 | पिथौरागढ़ वन प्रभाग, पिथौरागढ़ | पिथौरागढ़ | ग्यालभाट | पिथौरागढ़-53 | पिथौरागढ़ | मूनाकोट | 2003 | खर्कदोली | झालभाट | 0.00 | 37.93 | 37.93 | 530211 |
| 756 | पिथौरागढ़ वन प्रभाग, पिथौरागढ़ | पिथौरागढ़ | मजिरकाण्डा | पिथौरागढ़-53 | पिथौरागढ़ | मूनाकोट | 1948 | मजिरकाण्डा | मजिरकाण्डा | 0.00 | 18.86 | 18.86 | 530212 |
| 757 | पिथौरागढ़ वन प्रभाग, पिथौरागढ़ | पिथौरागढ़ | भटेडी | पिथौरागढ़-53 | पिथौरागढ़ | मूनाकोट | 1948 | भटेडी | भटेडी | 0.00 | 24.41 | 24.41 | 530213 |
| 758 | पिथौरागढ़ वन प्रभाग, पिथौरागढ़ | पिथौरागढ़ | जुलपाता | पिथौरागढ़-53 | पिथौरागढ़ | मूनाकोट | 2000 | जुलपाता | च्यौडीगाड | 0.00 | 16.55 | 16.55 | 530214 |
| 759 | पिथौरागढ़ वन प्रभाग, पिथौरागढ़ | पिथौरागढ़ | गेठीगाडा | पिथौरागढ़-53 | पिथौरागढ़ | मूनाकोट | 2004 | गेठीगाडा | गेठीगाडा | 0.00 | 45.82 | 45.82 | 530215 |
| 760 | पिथौरागढ़ वन प्रभाग, पिथौरागढ़ | पिथौरागढ़ | सिमलकोट | पिथौरागढ़-53 | पिथौरागढ़ | मूनाकोट | 1948 | सिमलकोट | सिमलकोट | 0.00 | 7.22 | 7.22 | 530216 |
| 761 | पिथौरागढ़ वन प्रभाग, पिथौरागढ़ | पिथौरागढ़ | रिखई | पिथौरागढ़-53 | पिथौरागढ़ | मूनाकोट | 1960 | रिखई | रिखई | 0.00 | 16.69 | 16.69 | 530217 |
| 762 | पिथौरागढ़ वन प्रभाग, पिथौरागढ़ | पिथौरागढ़ | कोटली पनेरु | पिथौरागढ़-53 | पिथौरागढ़ | मूनाकोट | 1933 | कोटली पनेरु | कोटली पनेरु | 0.00 | 12.54 | 12.54 | 530218 |
| 763 | पिथौरागढ़ वन प्रभाग, पिथौरागढ़ | पिथौरागढ़ | रुईना | पिथौरागढ़-53 | पिथौरागढ़ | मूनाकोट | 1943 | रुईना | रुईना | 0.00 | 7.83 | 7.83 | 530219 |
| 764 | पिथौरागढ़ वन प्रभाग, पिथौरागढ़ | पिथौरागढ़ | दिगांस | पिथौरागढ़-53 | पिथौरागढ़ | मूनाकोट | 1943 | दिगांसकढायत | दिगांस | 0.00 | 20.16 | 20.16 | 530220 |
| 765 | पिथौरागढ़ वन प्रभाग, पिथौरागढ़ | पिथौरागढ़ | खतेडा | पिथौरागढ़-53 | पिथौरागढ़ | मूनाकोट | 1949 | खतेडा | खतेडा | 0.00 | 7.51 | 7.51 | 530221 |
| 766 | पिथौरागढ़ वन प्रभाग, पिथौरागढ़ | पिथौरागढ़ | सुनसेरा | पिथौरागढ़-53 | पिथौरागढ़ | मूनाकोट | 2004 | सुनसेरा | सुनसेरा | 0.00 | 0.24 | 0.24 | 530222 |
| 767 | पिथौरागढ़ वन प्रभाग, पिथौरागढ़ | पिथौरागढ़ | नौगाँव | पिथौरागढ़-53 | पिथौरागढ़ | मूनाकोट | 2004 | नौगाँव | नौगाँव | 0.00 | 0.66 | 0.66 | 530223 |
| 768 | पिथौरागढ़ वन प्रभाग, पिथौरागढ़ | पिथौरागढ़ | बडारी | पिथौरागढ़-53 | पिथौरागढ़ | मूनाकोट | 2000 | बडारी | बुडलगाँव | 0.00 | 9.96 | 9.96 | 530224 |
| 769 | पिथौरागढ़ वन प्रभाग, पिथौरागढ़ | पिथौरागढ़ | पुडाखेत | पिथौरागढ़-53 | पिथौरागढ़ | मूनाकोट | 2000 | पुडाखेत | पुडाखेत | 0.00 | 10.97 | 10.97 | 530225 |

| क्रम संख्या | वन प्रभाग का नाम | राजि का नाम | वन पंचायत का नाम | जनपद का नाम व राष्ट्रीय कोड | तहसील का नाम | विकासखण्ड का नाम | वन पंचायत का गठन वर्ष | राजस्व ग्राम का नाम | ग्राम पंचायत का नाम | वन पंचायत का क्षेत्रफल (हेक्टेयर में) | | | वन पंचायत कोड |
|-------------|--------------------------------|-------------|-------------------|-----------------------------|--------------|------------------|-----------------------|---------------------|---------------------|---------------------------------------|----------|---------------|---------------|
| | | | | | | | | | | आरक्षित वन | सिविल वन | कुल क्षेत्रफल | |
| 1 | 2 | 3 | 4 | 5 | 6 | 7 | 8 | 9 | 10 | 11 | 12 | 13 | 14 |
| 770 | पिथौरागढ़ वन प्रभाग, पिथौरागढ़ | पिथौरागढ़ | केनखोला | पिथौरागढ़-53 | पिथौरागढ़ | मूनाकोट | 2000 | केनखोला | बसौड़ | 0.00 | 6.92 | 6.92 | 530226 |
| 771 | पिथौरागढ़ वन प्रभाग, पिथौरागढ़ | पिथौरागढ़ | कॉटेबोरागाँव | पिथौरागढ़-53 | पिथौरागढ़ | मूनाकोट | 2000 | कॉटेबोरागाँव | कॉटेबोरागाँव | 0.00 | 6.54 | 6.54 | 530227 |
| 772 | पिथौरागढ़ वन प्रभाग, पिथौरागढ़ | पिथौरागढ़ | कुसेरी | पिथौरागढ़-53 | पिथौरागढ़ | मूनाकोट | 1948 | कुसेरी | सिलौनी | 0.00 | 87.89 | 87.89 | 530228 |
| 773 | पिथौरागढ़ वन प्रभाग, पिथौरागढ़ | पिथौरागढ़ | बुडलगाँव | पिथौरागढ़-53 | पिथौरागढ़ | मूनाकोट | 1947 | बुडलगाँव | बुडलगाँव | 0.00 | 16.45 | 16.45 | 530229 |
| 774 | पिथौरागढ़ वन प्रभाग, पिथौरागढ़ | पिथौरागढ़ | आरुखोली | पिथौरागढ़-53 | पिथौरागढ़ | मूनाकोट | 1975 | आरुखोली | आरुखोली | 0.00 | 17.25 | 17.25 | 530230 |
| 775 | पिथौरागढ़ वन प्रभाग, पिथौरागढ़ | पिथौरागढ़ | गिन्डागाँव | पिथौरागढ़-53 | पिथौरागढ़ | मूनाकोट | 1974 | गिन्डागाँव | गिन्डागाँव | 0.00 | 29.69 | 29.69 | 530231 |
| 776 | पिथौरागढ़ वन प्रभाग, पिथौरागढ़ | पिथौरागढ़ | डिगरा | पिथौरागढ़-53 | पिथौरागढ़ | मूनाकोट | 2004 | दिगरा | दिगरा | 0.00 | 2.80 | 2.80 | 530232 |
| 777 | पिथौरागढ़ वन प्रभाग, पिथौरागढ़ | पिथौरागढ़ | खतेडा | पिथौरागढ़-53 | पिथौरागढ़ | मूनाकोट | 1949 | खतेडा | खतेडा | 0.00 | 0.43 | 0.43 | 530233 |
| 778 | पिथौरागढ़ वन प्रभाग, पिथौरागढ़ | पिथौरागढ़ | काण्डापुनेठा | पिथौरागढ़-53 | पिथौरागढ़ | मूनाकोट | 2004 | काण्डापुनेठा | काण्डापुनेठा | 0.00 | 6.52 | 6.52 | 530234 |
| 779 | पिथौरागढ़ वन प्रभाग, पिथौरागढ़ | पिथौरागढ़ | कालीपोखरी | पिथौरागढ़-53 | पिथौरागढ़ | मूनाकोट | 2004 | कालीपोखरी | बुडलगाँव | 0.00 | 1.47 | 1.47 | 530235 |
| 780 | पिथौरागढ़ वन प्रभाग, पिथौरागढ़ | पिथौरागढ़ | सलमगाँव | पिथौरागढ़-53 | पिथौरागढ़ | मूनाकोट | 2004 | सलमगाँव | सलमगाँव | 0.00 | 2.04 | 2.04 | 530236 |
| 781 | पिथौरागढ़ वन प्रभाग, पिथौरागढ़ | पिथौरागढ़ | बनी | पिथौरागढ़-53 | पिथौरागढ़ | मूनाकोट | 2004 | बर्ना | बर्ना | 0.00 | 11.62 | 11.62 | 530237 |
| 782 | पिथौरागढ़ वन प्रभाग, पिथौरागढ़ | पिथौरागढ़ | कोठेरी | पिथौरागढ़-53 | पिथौरागढ़ | मूनाकोट | 2004 | कोठेरी | कोठेरी | 0.00 | 61.26 | 61.26 | 530238 |
| 783 | पिथौरागढ़ वन प्रभाग, पिथौरागढ़ | पिथौरागढ़ | भलदेव | पिथौरागढ़-53 | पिथौरागढ़ | मूनाकोट | 1948 | मनकटिया | भलदेव | 0.00 | 62.64 | 62.64 | 530239 |
| 784 | पिथौरागढ़ वन प्रभाग, पिथौरागढ़ | पिथौरागढ़ | मडसौन | पिथौरागढ़-53 | पिथौरागढ़ | मूनाकोट | 1958 | मनकटिया | मडसौन | 0.00 | 82.61 | 82.61 | 530240 |
| 785 | पिथौरागढ़ वन प्रभाग, पिथौरागढ़ | पिथौरागढ़ | लमडुंगरी मनकाटिया | पिथौरागढ़-53 | पिथौरागढ़ | मूनाकोट | 1944 | मनकटिया | लमडुंगरी | 0.00 | 3.59 | 3.59 | 530241 |
| 786 | पिथौरागढ़ वन प्रभाग, पिथौरागढ़ | पिथौरागढ़ | ध्यण | पिथौरागढ़-53 | पिथौरागढ़ | मूनाकोट | 2000 | ध्यण | ध्यण | 0.00 | 1.21 | 1.21 | 530242 |
| 787 | पिथौरागढ़ वन प्रभाग, पिथौरागढ़ | पिथौरागढ़ | दुविधा | पिथौरागढ़-53 | पिथौरागढ़ | मूनाकोट | 2003 | दुविधा | जलतूरी | 0.00 | 11.34 | 11.34 | 530243 |
| 788 | पिथौरागढ़ वन प्रभाग, पिथौरागढ़ | पिथौरागढ़ | झालपिपली | पिथौरागढ़-53 | पिथौरागढ़ | मूनाकोट | 2003 | झालपिपली | झालपिपली | 0.00 | 27.24 | 27.24 | 530244 |
| 789 | पिथौरागढ़ वन प्रभाग, पिथौरागढ़ | पिथौरागढ़ | जलतूरी | पिथौरागढ़-53 | पिथौरागढ़ | मूनाकोट | 2003 | जलतूडी | जलतूडी | 0.00 | 18.86 | 18.86 | 530245 |
| 790 | पिथौरागढ़ वन प्रभाग, पिथौरागढ़ | पिथौरागढ़ | बसौडमेनन | पिथौरागढ़-53 | पिथौरागढ़ | मूनाकोट | 2003 | बसौडमेनन | बसौडगाँव | 0.00 | 57.54 | 57.54 | 530246 |
| 791 | पिथौरागढ़ वन प्रभाग, पिथौरागढ़ | पिथौरागढ़ | तडीगाँव | पिथौरागढ़-53 | पिथौरागढ़ | मूनाकोट | 2004 | तडीगाँव | तडीगाँव | 0.00 | 29.00 | 29.00 | 530247 |
| 792 | पिथौरागढ़ वन प्रभाग, पिथौरागढ़ | पिथौरागढ़ | बौनकोट | पिथौरागढ़-53 | पिथौरागढ़ | मूनाकोट | 2004 | बौनकोट | तडीगाँव | 0.00 | 14.09 | 14.09 | 530248 |
| 793 | पिथौरागढ़ वन प्रभाग, पिथौरागढ़ | पिथौरागढ़ | आगर | पिथौरागढ़-53 | पिथौरागढ़ | मूनाकोट | 2004 | आगर | आगर | 0.00 | 6.05 | 6.05 | 530249 |
| 794 | पिथौरागढ़ वन प्रभाग, पिथौरागढ़ | पिथौरागढ़ | जापल | पिथौरागढ़-53 | पिथौरागढ़ | मूनाकोट | 2004 | जापल | जापल | 0.00 | 30.50 | 30.50 | 530250 |
| 795 | पिथौरागढ़ वन प्रभाग, पिथौरागढ़ | पिथौरागढ़ | बिचखोली | पिथौरागढ़-53 | पिथौरागढ़ | मूनाकोट | 2004 | बिचखोली | मनकटिया | 0.00 | 2.11 | 2.11 | 530251 |
| 796 | पिथौरागढ़ वन प्रभाग, पिथौरागढ़ | पिथौरागढ़ | ढोलीडुंगा | पिथौरागढ़-53 | पिथौरागढ़ | मूनाकोट | 2004 | ढोलीडुंगा | ढोलीडुंगा | 0.00 | 6.78 | 6.78 | 530252 |
| 797 | पिथौरागढ़ वन प्रभाग, पिथौरागढ़ | पिथौरागढ़ | च्यौडीगाँव | पिथौरागढ़-53 | पिथौरागढ़ | मूनाकोट | 2004 | च्यौडीगाड | च्यौडीगाड | 0.00 | 10.88 | 10.88 | 530253 |
| 798 | पिथौरागढ़ वन प्रभाग, पिथौरागढ़ | पिथौरागढ़ | दौली | पिथौरागढ़-53 | पिथौरागढ़ | मूनाकोट | 1964 | दौली | दौली | 0.00 | 8.23 | 8.23 | 530254 |
| 799 | पिथौरागढ़ वन प्रभाग, पिथौरागढ़ | पिथौरागढ़ | जाखपंत | पिथौरागढ़-53 | पिथौरागढ़ | मूनाकोट | 2004 | जाखपंत | जाखपंत | 0.00 | 9.23 | 9.23 | 530255 |
| 800 | पिथौरागढ़ वन प्रभाग, पिथौरागढ़ | पिथौरागढ़ | मनकोट | पिथौरागढ़-53 | पिथौरागढ़ | मूनाकोट | 1981 | मनकोट | मनकोट | 0.00 | 110.73 | 110.73 | 530256 |

| क्रम संख्या | वन प्रभाग का नाम | राजि का नाम | वन पंचायत का नाम | जनपद का नाम व राष्ट्रीय कोड | तहसील का नाम | विकासखण्ड का नाम | वन पंचायत का गठन वर्ष | राजस्व ग्राम का नाम | ग्राम पंचायत का नाम | वन पंचायत का क्षेत्रफल (हेक्टेयर में) | | | वन पंचायत कोड |
|-------------|--------------------------------|-------------|----------------------|-----------------------------|--------------|------------------|-----------------------|---------------------|----------------------|---------------------------------------|----------|---------------|---------------|
| | | | | | | | | | | आरक्षित वन | सिविल वन | कुल क्षेत्रफल | |
| 1 | 2 | 3 | 4 | 5 | 6 | 7 | 8 | 9 | 10 | 11 | 12 | 13 | 14 |
| 801 | पिथौरागढ़ वन प्रभाग, पिथौरागढ़ | पिथौरागढ़ | डोलीखेली/सिरकूच | पिथौरागढ़-53 | पिथौरागढ़ | मूनाकोट | 1972 | डोलीखेली | डोलीखेली | 0.00 | 60.02 | 60.02 | 530257 |
| 802 | पिथौरागढ़ वन प्रभाग, पिथौरागढ़ | पिथौरागढ़ | सेल | पिथौरागढ़-53 | पिथौरागढ़ | मूनाकोट | 1972 | सेल | सेल | 0.00 | 56.17 | 56.17 | 530258 |
| 803 | पिथौरागढ़ वन प्रभाग, पिथौरागढ़ | पिथौरागढ़ | बर्तियाकोट नायक | पिथौरागढ़-53 | पिथौरागढ़ | मूनाकोट | 2004 | बर्तियाकोट नायक | जाखपंत | 0.00 | 9.07 | 9.07 | 530259 |
| 804 | पिथौरागढ़ वन प्रभाग, पिथौरागढ़ | पिथौरागढ़ | गैना मूनाकोट संयुक्त | पिथौरागढ़-53 | पिथौरागढ़ | मूनाकोट | 1990 | मूनाकोट | गैना मूनाकोट संयुक्त | 0.00 | 60.98 | 60.98 | 530260 |
| 805 | पिथौरागढ़ वन प्रभाग, पिथौरागढ़ | पिथौरागढ़ | मूनाकोट | पिथौरागढ़-53 | पिथौरागढ़ | मूनाकोट | 1948 | मूनाकोट | मूनाकोट | 0.00 | 26.68 | 26.68 | 530261 |
| 806 | पिथौरागढ़ वन प्रभाग, पिथौरागढ़ | पिथौरागढ़ | लॉगडी | पिथौरागढ़-53 | पिथौरागढ़ | मूनाकोट | 1948 | लॉगडी | लॉगडी | 0.00 | 6.08 | 6.08 | 530262 |
| 807 | पिथौरागढ़ वन प्रभाग, पिथौरागढ़ | पिथौरागढ़ | बडालू | पिथौरागढ़-53 | पिथौरागढ़ | मूनाकोट | 2000 | बडालू | बडालू | 0.00 | 23.27 | 23.27 | 530263 |
| 808 | पिथौरागढ़ वन प्रभाग, पिथौरागढ़ | पिथौरागढ़ | गैना | पिथौरागढ़-53 | पिथौरागढ़ | मूनाकोट | 2000 | गैना | गैना | 0.00 | 6.43 | 6.43 | 530264 |
| 809 | पिथौरागढ़ वन प्रभाग, पिथौरागढ़ | पिथौरागढ़ | किल्ल | पिथौरागढ़-53 | पिथौरागढ़ | मूनाकोट | 1958 | किल्लदेउपा | किल्लदेउपा | 0.00 | 6.42 | 6.42 | 530265 |
| 810 | पिथौरागढ़ वन प्रभाग, पिथौरागढ़ | पिथौरागढ़ | बर्तियाकोट महर | पिथौरागढ़-53 | पिथौरागढ़ | मूनाकोट | 2000 | बर्तियाकोट महर | जाखपंत | 0.00 | 4.05 | 4.05 | 530266 |
| 811 | पिथौरागढ़ वन प्रभाग, पिथौरागढ़ | पिथौरागढ़ | कुवांपानी | पिथौरागढ़-53 | पिथौरागढ़ | मूनाकोट | 2004 | कुवांपानी | रज्यूडा | 0.00 | 2.72 | 2.72 | 530267 |
| 812 | पिथौरागढ़ वन प्रभाग, पिथौरागढ़ | पिथौरागढ़ | कानरी | पिथौरागढ़-53 | पिथौरागढ़ | मूनाकोट | 2004 | कानरी | कानरी | 0.00 | 4.72 | 4.72 | 530268 |
| 813 | पिथौरागढ़ वन प्रभाग, पिथौरागढ़ | पिथौरागढ़ | बगडतोली | पिथौरागढ़-53 | पिथौरागढ़ | मूनाकोट | 1958 | बगडतोली | गैनानायादेश | 0.00 | 8.02 | 8.02 | 530269 |
| 814 | पिथौरागढ़ वन प्रभाग, पिथौरागढ़ | पिथौरागढ़ | रज्यूडा | पिथौरागढ़-53 | पिथौरागढ़ | मूनाकोट | 1969 | रज्यूडा | रज्यूडा | 0.00 | 20.46 | 20.46 | 530270 |
| 815 | पिथौरागढ़ वन प्रभाग, पिथौरागढ़ | पिथौरागढ़ | गौरीहाट | पिथौरागढ़-53 | पिथौरागढ़ | मूनाकोट | 1963 | गौरीहाट | गौरीहाट | 0.00 | 52.56 | 52.56 | 530271 |
| 816 | पिथौरागढ़ वन प्रभाग, पिथौरागढ़ | पिथौरागढ़ | बलतडी | पिथौरागढ़-53 | पिथौरागढ़ | मूनाकोट | 1992 | बलतडी | बलतडी | 0.00 | 66.20 | 66.20 | 530272 |
| 817 | पिथौरागढ़ वन प्रभाग, पिथौरागढ़ | पिथौरागढ़ | विषखोली | पिथौरागढ़-53 | पिथौरागढ़ | मूनाकोट | 2004 | विषखोली | विषखोली | 0.00 | 8.41 | 8.41 | 530273 |
| 818 | पिथौरागढ़ वन प्रभाग, पिथौरागढ़ | पिथौरागढ़ | पत्थरखानी | पिथौरागढ़-53 | पिथौरागढ़ | मूनाकोट | 1946 | पत्थरखानी | बिलई | 0.00 | 9.23 | 9.23 | 530274 |
| 819 | पिथौरागढ़ वन प्रभाग, पिथौरागढ़ | पिथौरागढ़ | विलई | पिथौरागढ़-53 | पिथौरागढ़ | मूनाकोट | 1946 | विलई | विलई | 0.00 | 7.02 | 7.02 | 530275 |
| 820 | पिथौरागढ़ वन प्रभाग, पिथौरागढ़ | पिथौरागढ़ | क्वारवन | पिथौरागढ़-53 | पिथौरागढ़ | मूनाकोट | 1954 | क्वारवन | क्वारवन | 0.00 | 51.22 | 51.22 | 530276 |
| 821 | पिथौरागढ़ वन प्रभाग, पिथौरागढ़ | पिथौरागढ़ | भाटीगाँव | पिथौरागढ़-53 | पिथौरागढ़ | मूनाकोट | 1961 | भाटीगाँव | भाटीगाँव | 0.00 | 15.45 | 15.45 | 530277 |
| 822 | पिथौरागढ़ वन प्रभाग, पिथौरागढ़ | पिथौरागढ़ | बेलतडी रोलियागाँव | पिथौरागढ़-53 | पिथौरागढ़ | मूनाकोट | 1949 | बेलतडी रोलियागाँव | बेलतडी रोलियागाँव | 0.00 | 14.04 | 14.04 | 530278 |
| 823 | पिथौरागढ़ वन प्रभाग, पिथौरागढ़ | पिथौरागढ़ | सौनगाँव | पिथौरागढ़-53 | पिथौरागढ़ | मूनाकोट | 1979 | सौनगाँव | सौनगाँव | 0.00 | 18.55 | 18.55 | 530279 |
| 824 | पिथौरागढ़ वन प्रभाग, पिथौरागढ़ | पिथौरागढ़ | तोलीबडाबे | पिथौरागढ़-53 | पिथौरागढ़ | मूनाकोट | 1958 | तोलीबडाबे | तोलीबडाबे | 0.00 | 12.04 | 12.04 | 530280 |
| 825 | पिथौरागढ़ वन प्रभाग, पिथौरागढ़ | पिथौरागढ़ | धारीऐर | पिथौरागढ़-53 | पिथौरागढ़ | मूनाकोट | 1958 | धारीऐर | धारीऐर | 0.00 | 12.44 | 12.44 | 530281 |
| 826 | पिथौरागढ़ वन प्रभाग, पिथौरागढ़ | पिथौरागढ़ | बडाबे | पिथौरागढ़-53 | पिथौरागढ़ | मूनाकोट | 1998 | बडाबे | बडाबे | 0.00 | 56.77 | 56.77 | 530282 |
| 827 | पिथौरागढ़ वन प्रभाग, पिथौरागढ़ | पिथौरागढ़ | लोदगाड | पिथौरागढ़-53 | पिथौरागढ़ | मूनाकोट | 2004 | लोदगाड | लोदगाड | 0.00 | 23.99 | 23.99 | 530283 |
| 828 | पिथौरागढ़ वन प्रभाग, पिथौरागढ़ | पिथौरागढ़ | सिलीगिया(ओखल) | पिथौरागढ़-53 | पिथौरागढ़ | मूनाकोट | 2004 | सिलीगिया(ओखल) | सिलीगिया(ओखल) | 0.00 | 17.30 | 17.30 | 530284 |
| 829 | पिथौरागढ़ वन प्रभाग, पिथौरागढ़ | पिथौरागढ़ | गैना | पिथौरागढ़-53 | पिथौरागढ़ | मूनाकोट | 1946 | गैना | खडकीनी गैना | 0.00 | 6.43 | 6.43 | 530285 |
| 830 | पिथौरागढ़ वन प्रभाग, पिथौरागढ़ | पिथौरागढ़ | खडकिनी | पिथौरागढ़-53 | पिथौरागढ़ | मूनाकोट | 1949 | खडकिनी | खडकीनी गैना | 0.00 | 60.18 | 60.18 | 530286 |
| 831 | पिथौरागढ़ वन प्रभाग, पिथौरागढ़ | पिथौरागढ़ | आनू | पिथौरागढ़-53 | पिथौरागढ़ | मूनाकोट | 1962 | आनू | रिखई | 0.00 | 6.42 | 6.42 | 530287 |

| क्रम संख्या | वन प्रभाग का नाम | राजि का नाम | वन पंचायत का नाम | जनपद का नाम व राष्ट्रीय कोड | तहसील का नाम | विकासखण्ड का नाम | वन पंचायत का गठन वर्ष | राजस्व ग्राम का नाम | ग्राम पंचायत का नाम | वन पंचायत का क्षेत्रफल (हेक्टेयर में) | | | वन पंचायत कोड |
|-------------|--------------------------------|-------------|------------------|-----------------------------|--------------|------------------|-----------------------|---------------------|---------------------|---------------------------------------|----------|---------------|---------------|
| | | | | | | | | | | आरक्षित वन | सिविल वन | कुल क्षेत्रफल | |
| 1 | 2 | 3 | 4 | 5 | 6 | 7 | 8 | 9 | 10 | 11 | 12 | 13 | 14 |
| 832 | पिथौरागढ़ वन प्रभाग, पिथौरागढ़ | पिथौरागढ़ | मर्सौली | पिथौरागढ़-53 | पिथौरागढ़ | मूनाकोट | 1960 | मर्सौलीभाट | मर्सौलीभाट | 0.00 | 13.64 | 13.64 | 530288 |
| 833 | पिथौरागढ़ वन प्रभाग, पिथौरागढ़ | पिथौरागढ़ | डाबरी खैनाल | पिथौरागढ़-53 | पिथौरागढ़ | मूनाकोट | 1962 | मरसौलीभाट | डाबरी खैनाल | 0.00 | 1.61 | 1.61 | 530289 |
| 834 | पिथौरागढ़ वन प्रभाग, पिथौरागढ़ | पिथौरागढ़ | देवदार | पिथौरागढ़-53 | पिथौरागढ़ | मूनाकोट | 1965 | देवदार | देवदार | 0.00 | 48.14 | 48.14 | 530290 |
| 835 | पिथौरागढ़ वन प्रभाग, पिथौरागढ़ | पिथौरागढ़ | बूंगा | पिथौरागढ़-53 | पिथौरागढ़ | मूनाकोट | 2000 | मरसौलीभाट | मरसौलीभाट | 0.00 | 11.22 | 11.22 | 530291 |
| 836 | पिथौरागढ़ वन प्रभाग, पिथौरागढ़ | पिथौरागढ़ | माड | पिथौरागढ़-53 | पिथौरागढ़ | मूनाकोट | 1967 | मरसौलीभाट | मरसौलीभाट | 0.00 | 4.41 | 4.41 | 530292 |
| 837 | पिथौरागढ़ वन प्रभाग, पिथौरागढ़ | पिथौरागढ़ | डाबरी जोशी | पिथौरागढ़-53 | पिथौरागढ़ | मूनाकोट | 1978 | मरसौलीभाट | मरसौलीभाट | 0.00 | 23.67 | 23.67 | 530293 |
| 838 | पिथौरागढ़ वन प्रभाग, पिथौरागढ़ | पिथौरागढ़ | उदयबुंगा | पिथौरागढ़-53 | पिथौरागढ़ | मूनाकोट | 2004 | उदयबुंगा | उदयबुंगा | 0.00 | 11.68 | 11.68 | 530294 |
| 839 | पिथौरागढ़ वन प्रभाग, पिथौरागढ़ | पिथौरागढ़ | कुर्मा | पिथौरागढ़-53 | पिथौरागढ़ | मूनाकोट | 2003 | कुर्मा | कुर्मा | 0.00 | 2.74 | 2.74 | 530295 |
| 840 | पिथौरागढ़ वन प्रभाग, पिथौरागढ़ | पिथौरागढ़ | जाजरचिंगरी | पिथौरागढ़-53 | पिथौरागढ़ | मूनाकोट | 2000 | जाजरचिंगरी | जाजरचिंगरी | 0.00 | 7.86 | 7.86 | 530296 |
| 841 | पिथौरागढ़ वन प्रभाग, पिथौरागढ़ | पिथौरागढ़ | हिमतड | पिथौरागढ़-53 | पिथौरागढ़ | मूनाकोट | 1958 | हिमतड | हिमतड | 0.00 | 79.14 | 79.14 | 530297 |
| 842 | पिथौरागढ़ वन प्रभाग, पिथौरागढ़ | पिथौरागढ़ | सल्ला | पिथौरागढ़-53 | पिथौरागढ़ | मूनाकोट | 1968 | सल्ला | सल्ला | 0.00 | 25.04 | 25.04 | 530298 |
| 843 | पिथौरागढ़ वन प्रभाग, पिथौरागढ़ | पिथौरागढ़ | पाटी पलचौरा | पिथौरागढ़-53 | पिथौरागढ़ | मूनाकोट | 1968 | पाटी पलचौरा | पाटी पलचौरा | 0.00 | 54.96 | 54.96 | 530299 |
| 844 | पिथौरागढ़ वन प्रभाग, पिथौरागढ़ | पिथौरागढ़ | तडेमियाँ | पिथौरागढ़-53 | पिथौरागढ़ | मूनाकोट | 1974 | तडेमियाँ | तडेमियाँ | 0.00 | 60.18 | 60.18 | 530300 |
| 845 | पिथौरागढ़ वन प्रभाग, पिथौरागढ़ | पिथौरागढ़ | स्वांगुली | पिथौरागढ़-53 | पिथौरागढ़ | मूनाकोट | 2004 | स्वांगुली | स्वारखेली | 0.00 | 14.02 | 14.02 | 530301 |
| 846 | पिथौरागढ़ वन प्रभाग, पिथौरागढ़ | पिथौरागढ़ | भौतड | पिथौरागढ़-53 | पिथौरागढ़ | मूनाकोट | 2000 | भौतड | भौतड | 0.00 | 1.88 | 1.88 | 530302 |
| 847 | पिथौरागढ़ वन प्रभाग, पिथौरागढ़ | पिथौरागढ़ | गंगासेरी | पिथौरागढ़-53 | पिथौरागढ़ | मूनाकोट | 2000 | गंगासेरी | गंगासेरी | 0.00 | 3.76 | 3.76 | 530303 |
| 848 | पिथौरागढ़ वन प्रभाग, पिथौरागढ़ | पिथौरागढ़ | पनखोली | पिथौरागढ़-53 | पिथौरागढ़ | मूनाकोट | 2000 | पनखोली | पनखोली | 0.00 | 22.90 | 22.90 | 530304 |
| 849 | पिथौरागढ़ वन प्रभाग, पिथौरागढ़ | पिथौरागढ़ | सिरड | पिथौरागढ़-53 | पिथौरागढ़ | मूनाकोट | 1978 | सिरड | सिरड | 0.00 | 48.92 | 48.92 | 530305 |
| 850 | पिथौरागढ़ वन प्रभाग, पिथौरागढ़ | पिथौरागढ़ | सरपाटा कैलागाँव | पिथौरागढ़-53 | पिथौरागढ़ | मूनाकोट | 2000 | सरपाटा कैलागाँव | सरपाटा कैलागाँव | 0.00 | 6.42 | 6.42 | 530306 |
| 851 | पिथौरागढ़ वन प्रभाग, पिथौरागढ़ | पिथौरागढ़ | भेटासेरा | पिथौरागढ़-53 | पिथौरागढ़ | मूनाकोट | 2004 | भेटासेरा | भेटासेरा | 0.00 | 0.82 | 0.82 | 530307 |
| 852 | पिथौरागढ़ वन प्रभाग, पिथौरागढ़ | पिथौरागढ़ | चौक्याल भौतड | पिथौरागढ़-53 | पिथौरागढ़ | मूनाकोट | 1949 | चौक्याल भौतड | चौक्याल भौतड | 0.00 | 23.12 | 23.12 | 530308 |
| 853 | पिथौरागढ़ वन प्रभाग, पिथौरागढ़ | पिथौरागढ़ | रातामाटा पधेडा | पिथौरागढ़-53 | पिथौरागढ़ | मूनाकोट | 1958 | सिरड | सिरड | 0.00 | 10.03 | 10.03 | 530309 |
| 854 | पिथौरागढ़ वन प्रभाग, पिथौरागढ़ | पिथौरागढ़ | खूना | पिथौरागढ़-53 | पिथौरागढ़ | मूनाकोट | 1964 | खूना | खूना | 0.00 | 24.07 | 24.07 | 530310 |
| 855 | पिथौरागढ़ वन प्रभाग, पिथौरागढ़ | पिथौरागढ़ | पातलपोखरा | पिथौरागढ़-53 | पिथौरागढ़ | मूनाकोट | 1964 | पातलपोखरा | पातलपोखरा | 0.00 | 12.08 | 12.08 | 530311 |
| 856 | पिथौरागढ़ वन प्रभाग, पिथौरागढ़ | पिथौरागढ़ | नैनीनयावाद | पिथौरागढ़-53 | पिथौरागढ़ | मूनाकोट | 1966 | नैनीनयावाद | सिरड | 0.00 | 14.19 | 14.19 | 530312 |
| 857 | पिथौरागढ़ वन प्रभाग, पिथौरागढ़ | पिथौरागढ़ | भेटाधानिक | पिथौरागढ़-53 | पिथौरागढ़ | मूनाकोट | 1966 | भेटाधानिक | गंगासेरी | 0.00 | 12.04 | 12.04 | 530313 |
| 858 | पिथौरागढ़ वन प्रभाग, पिथौरागढ़ | पिथौरागढ़ | सिनखोली | पिथौरागढ़-53 | पिथौरागढ़ | मूनाकोट | 2004 | सिनखोली | पनखोली | 0.00 | 4.74 | 4.74 | 530314 |
| 859 | पिथौरागढ़ वन प्रभाग, पिथौरागढ़ | पिथौरागढ़ | हरडी | पिथौरागढ़-53 | पिथौरागढ़ | मूनाकोट | 2004 | हरडी | सिरड | 0.00 | 2.32 | 2.32 | 530315 |
| 860 | पिथौरागढ़ वन प्रभाग, पिथौरागढ़ | पिथौरागढ़ | नैनीपातल | पिथौरागढ़-53 | पिथौरागढ़ | मूनाकोट | 2004 | नैनीपातल | सिरड | 0.00 | 2.79 | 2.79 | 530316 |
| 861 | पिथौरागढ़ वन प्रभाग, पिथौरागढ़ | पिथौरागढ़ | धूराइजर | पिथौरागढ़-53 | पिथौरागढ़ | मूनाकोट | 2004 | धूराइजर | सिरड | 0.00 | 1.06 | 1.06 | 530317 |
| 862 | पिथौरागढ़ वन प्रभाग, पिथौरागढ़ | पिथौरागढ़ | मैचाली | पिथौरागढ़-53 | पिथौरागढ़ | मूनाकोट | 2004 | गाडगाँव मैचाली | गाडगाँव | 0.00 | 1.18 | 1.18 | 530318 |

| क्रम संख्या | वन प्रभाग का नाम | राजि का नाम | वन पंचायत का नाम | जनपद का नाम व राष्ट्रीय कोड | तहसील का नाम | विकासखण्ड का नाम | वन पंचायत का गठन वर्ष | राजस्व ग्राम का नाम | ग्राम पंचायत का नाम | वन पंचायत का क्षेत्रफल (हेक्टेयर में) | | | वन पंचायत कोड |
|-------------|--------------------------------|-------------|------------------|-----------------------------|--------------|------------------|-----------------------|---------------------|---------------------|---------------------------------------|----------|---------------|---------------|
| | | | | | | | | | | आरक्षित वन | सिविल वन | कुल क्षेत्रफल | |
| 1 | 2 | 3 | 4 | 5 | 6 | 7 | 8 | 9 | 10 | 11 | 12 | 13 | 14 |
| 863 | पिथौरागढ़ वन प्रभाग, पिथौरागढ़ | पिथौरागढ़ | दौलीपल्ली | पिथौरागढ़-53 | पिथौरागढ़ | मूनाकोट | 2005 | दौली | दौली | 0.00 | 25.92 | 25.92 | 530319 |
| 864 | पिथौरागढ़ वन प्रभाग, पिथौरागढ़ | पिथौरागढ़ | जमिरपानी | पिथौरागढ़-53 | पिथौरागढ़ | मूनाकोट | 2004 | जामिरपानी | जामिरपानी | 0.00 | 4.61 | 4.61 | 530320 |
| 865 | पिथौरागढ़ वन प्रभाग, पिथौरागढ़ | डीडीहाट | उमरी | पिथौरागढ़-53 | कनालीछीना | कनालीछीना | 30-06-1964 | उमरी | मिताडीगांव | 0.00 | 36.00 | 36.00 | 530614 |
| 866 | पिथौरागढ़ वन प्रभाग, पिथौरागढ़ | डीडीहाट | दौला | पिथौरागढ़-53 | कनालीछीना | कनालीछीना | 24-03-1963 | दौला | चौकी | 0.00 | 66.00 | 66.00 | 530615 |
| 867 | पिथौरागढ़ वन प्रभाग, पिथौरागढ़ | डीडीहाट | चौकी | पिथौरागढ़-53 | कनालीछीना | कनालीछीना | 23-01-1957 | चौकी | चौकी | 0.00 | 42.00 | 42.00 | 530616 |
| 868 | पिथौरागढ़ वन प्रभाग, पिथौरागढ़ | डीडीहाट | पातलीगांव | पिथौरागढ़-53 | कनालीछीना | कनालीछीना | 27-01-1957 | पातलीगांव | पातलीगांव | 0.00 | 45.00 | 45.00 | 530617 |
| 869 | पिथौरागढ़ वन प्रभाग, पिथौरागढ़ | डीडीहाट | ल्वेठा | पिथौरागढ़-53 | कनालीछीना | कनालीछीना | 27-03-1963 | ल्वेठा | पातलीगांव | 0.00 | 22.96 | 22.96 | 530618 |
| 870 | पिथौरागढ़ वन प्रभाग, पिथौरागढ़ | डीडीहाट | सेठीगांव | पिथौरागढ़-53 | कनालीछीना | कनालीछीना | 2004 | सेठीगांव | पातलीगांव | 0.00 | 6.74 | 6.74 | 530619 |
| 871 | पिथौरागढ़ वन प्रभाग, पिथौरागढ़ | डीडीहाट | ऑणागांव | पिथौरागढ़-53 | कनालीछीना | कनालीछीना | 06-02-1944 | ऑणागांव | आणागांव | 0.00 | 18.21 | 18.21 | 530620 |
| 872 | पिथौरागढ़ वन प्रभाग, पिथौरागढ़ | डीडीहाट | मलानचर्मा | पिथौरागढ़-53 | कनालीछीना | कनालीछीना | 02-12-1963 | मलानचर्मा | मलानचर्मा | 0.00 | 56.00 | 56.00 | 530621 |
| 873 | पिथौरागढ़ वन प्रभाग, पिथौरागढ़ | डीडीहाट | मितड़ापुरमुड़ा | पिथौरागढ़-53 | कनालीछीना | कनालीछीना | 28-11-1963 | मितड़ापुरमुड़ा | मलानचर्मा | 0.00 | 69.60 | 69.60 | 530622 |
| 874 | पिथौरागढ़ वन प्रभाग, पिथौरागढ़ | डीडीहाट | गैडालीचर्मा | पिथौरागढ़-53 | कनालीछीना | कनालीछीना | 01-04-1962 | गैडालीचर्मा | कोटली | 0.00 | 45.54 | 45.54 | 530623 |
| 875 | पिथौरागढ़ वन प्रभाग, पिथौरागढ़ | डीडीहाट | महतगांव | पिथौरागढ़-53 | कनालीछीना | कनालीछीना | 21-03-1962 | महतगांव | महतगांव | 0.00 | 10.85 | 10.85 | 530624 |
| 876 | पिथौरागढ़ वन प्रभाग, पिथौरागढ़ | डीडीहाट | कैशाली | पिथौरागढ़-53 | कनालीछीना | कनालीछीना | 26-12-1981 | कैशाली | कोटली | 0.00 | 40.41 | 40.41 | 530625 |
| 877 | पिथौरागढ़ वन प्रभाग, पिथौरागढ़ | डीडीहाट | अमाली | पिथौरागढ़-53 | कनालीछीना | कनालीछीना | 06-06-1959 | अमाली | कोटली | 0.00 | 32.90 | 32.90 | 530626 |
| 878 | पिथौरागढ़ वन प्रभाग, पिथौरागढ़ | डीडीहाट | खाकोट | पिथौरागढ़-53 | कनालीछीना | कनालीछीना | 25-06-1959 | खाकोट | खाकोट | 0.00 | 209.96 | 209.96 | 530627 |
| 879 | पिथौरागढ़ वन प्रभाग, पिथौरागढ़ | डीडीहाट | अमकोट | पिथौरागढ़-53 | कनालीछीना | कनालीछीना | 23-12-1961 | अमकोट | महतगांव | 0.00 | 49.64 | 49.64 | 530628 |
| 880 | पिथौरागढ़ वन प्रभाग, पिथौरागढ़ | डीडीहाट | कोटली | पिथौरागढ़-53 | कनालीछीना | कनालीछीना | 04-04-1962 | कोटली | कोटली | 0.00 | 37.46 | 37.46 | 530629 |
| 881 | पिथौरागढ़ वन प्रभाग, पिथौरागढ़ | डीडीहाट | थली | पिथौरागढ़-53 | कनालीछीना | कनालीछीना | 18-01-1957 | थली | कोटली | 0.00 | 10.12 | 10.12 | 530630 |
| 882 | पिथौरागढ़ वन प्रभाग, पिथौरागढ़ | डीडीहाट | मलाननाडू | पिथौरागढ़-53 | कनालीछीना | कनालीछीना | 1966 | मलाननाडू | काणाधार | 0.00 | 10.66 | 10.66 | 530631 |
| 883 | पिथौरागढ़ वन प्रभाग, पिथौरागढ़ | डीडीहाट | काणाधार | पिथौरागढ़-53 | कनालीछीना | कनालीछीना | 25-05-2001 | काणाधार | काणाधार | 0.00 | 13.93 | 13.93 | 530632 |
| 884 | पिथौरागढ़ वन प्रभाग, पिथौरागढ़ | डीडीहाट | बारमों | पिथौरागढ़-53 | कनालीछीना | कनालीछीना | 02-08-2004 | बारमों | बारमों | 0.00 | 4.77 | 4.77 | 530633 |
| 885 | पिथौरागढ़ वन प्रभाग, पिथौरागढ़ | डीडीहाट | चनोली | पिथौरागढ़-53 | कनालीछीना | कनालीछीना | 01-06-1990 | चनोली | गैडालीनाडू | 0.00 | 42.40 | 42.40 | 530634 |
| 886 | पिथौरागढ़ वन प्रभाग, पिथौरागढ़ | डीडीहाट | अमतडी | पिथौरागढ़-53 | कनालीछीना | कनालीछीना | 02-08-2004 | अमतडी | अमतडी | 0.00 | 3.40 | 3.40 | 530635 |
| 887 | पिथौरागढ़ वन प्रभाग, पिथौरागढ़ | डीडीहाट | मुनावे | पिथौरागढ़-53 | कनालीछीना | कनालीछीना | 31-03-2004 | मुनावे | बारमों | 0.00 | 25.19 | 25.19 | 530636 |
| 888 | पिथौरागढ़ वन प्रभाग, पिथौरागढ़ | डीडीहाट | डौडा | पिथौरागढ़-53 | कनालीछीना | कनालीछीना | 23-04-1979 | डौडा | डौडा | 0.00 | 35.00 | 35.00 | 530637 |
| 889 | पिथौरागढ़ वन प्रभाग, पिथौरागढ़ | डीडीहाट | रणुवा | पिथौरागढ़-53 | कनालीछीना | कनालीछीना | 02-08-2004 | रणुवा | अमतडी | 0.00 | 3.90 | 3.90 | 530638 |
| 890 | पिथौरागढ़ वन प्रभाग, पिथौरागढ़ | डीडीहाट | सुनखोली | पिथौरागढ़-53 | कनालीछीना | कनालीछीना | 2004 | सुनखोली | पंतसेरा | 0.00 | 0.66 | 0.66 | 530639 |
| 891 | पिथौरागढ़ वन प्रभाग, पिथौरागढ़ | डीडीहाट | गाजरी | पिथौरागढ़-53 | कनालीछीना | कनालीछीना | 25-05-1978 | गाजरी | गाजरी | 0.00 | 60.68 | 60.68 | 530640 |
| 892 | पिथौरागढ़ वन प्रभाग, पिथौरागढ़ | डीडीहाट | द्वालीसेरा | पिथौरागढ़-53 | कनालीछीना | कनालीछीना | 19-04-1979 | द्वालीसेरा | द्वालीसेरा | 0.00 | 52.96 | 52.96 | 530641 |
| 893 | पिथौरागढ़ वन प्रभाग, पिथौरागढ़ | डीडीहाट | रुनडा | पिथौरागढ़-53 | कनालीछीना | कनालीछीना | 18-04-1979 | रुनडा | गाजरी | 0.00 | 3.90 | 3.90 | 530642 |

| क्रम संख्या | वन प्रभाग का नाम | राजि का नाम | वन पंचायत का नाम | जनपद का नाम व राष्ट्रीय कोड | तहसील का नाम | विकासखण्ड का नाम | वन पंचायत का गठन वर्ष | राजस्व ग्राम का नाम | ग्राम पंचायत का नाम | वन पंचायत का क्षेत्रफल (हेक्टेयर में) | | | वन पंचायत कोड |
|-------------|--------------------------------|-------------|------------------|-----------------------------|--------------|------------------|-----------------------|---------------------|---------------------|---------------------------------------|----------|---------------|---------------|
| | | | | | | | | | | आरक्षित वन | सिविल वन | कुल क्षेत्रफल | |
| 1 | 2 | 3 | 4 | 5 | 6 | 7 | 8 | 9 | 10 | 11 | 12 | 13 | 14 |
| 894 | पिथौरागढ़ वन प्रभाग, पिथौरागढ़ | डीडीहाट | न्वाली | पिथौरागढ़-53 | कनालीछीना | कनालीछीना | 30-03-1979 | न्वाली | न्वाली | 0.00 | 99.50 | 99.50 | 530643 |
| 895 | पिथौरागढ़ वन प्रभाग, पिथौरागढ़ | डीडीहाट | बचकोट | पिथौरागढ़-53 | कनालीछीना | कनालीछीना | 19-05-1978 | बचकोट | स्यूबन | 0.00 | 46.54 | 46.54 | 530644 |
| 896 | पिथौरागढ़ वन प्रभाग, पिथौरागढ़ | डीडीहाट | स्यूबन | पिथौरागढ़-53 | कनालीछीना | कनालीछीना | 20-04-1979 | स्यूबन | स्यूबन | 0.00 | 20.70 | 20.70 | 530645 |
| 897 | पिथौरागढ़ वन प्रभाग, पिथौरागढ़ | डीडीहाट | छोगड़ा (पीपली) | पिथौरागढ़-53 | कनालीछीना | कनालीछीना | 20-06-1978 | छोगड़ा | गाजरी | 0.00 | 46.89 | 46.89 | 530646 |
| 898 | पिथौरागढ़ वन प्रभाग, पिथौरागढ़ | डीडीहाट | दौलानी | पिथौरागढ़-53 | कनालीछीना | कनालीछीना | 09-12-1962 | दौलानी | चमडुंगरी | 0.00 | 55.82 | 55.82 | 530647 |
| 899 | पिथौरागढ़ वन प्रभाग, पिथौरागढ़ | डीडीहाट | पंतसेरा | पिथौरागढ़-53 | कनालीछीना | कनालीछीना | 21-11-1978 | पंतसेरा | पंतसेरा | 0.00 | 21.00 | 21.00 | 530648 |
| 900 | पिथौरागढ़ वन प्रभाग, पिथौरागढ़ | डीडीहाट | कण्डाली | पिथौरागढ़-53 | कनालीछीना | कनालीछीना | 2002 | कण्डाली | कण्डाली | 0.00 | 2.80 | 2.80 | 530649 |
| 901 | पिथौरागढ़ वन प्रभाग, पिथौरागढ़ | डीडीहाट | बल्यानीचौरा | पिथौरागढ़-53 | कनालीछीना | कनालीछीना | 05-05-1967 | बल्यानीचौरा | कण्डाली | 0.00 | 12.24 | 12.24 | 530650 |
| 902 | पिथौरागढ़ वन प्रभाग, पिथौरागढ़ | डीडीहाट | सन्न | पिथौरागढ़-53 | कनालीछीना | कनालीछीना | 1982 | सन्न | पाली | 0.00 | 7.08 | 7.08 | 530652 |
| 903 | पिथौरागढ़ वन प्रभाग, पिथौरागढ़ | डीडीहाट | पाली | पिथौरागढ़-53 | कनालीछीना | कनालीछीना | 30-04-1972 | पाली | पाली | 0.00 | 19.34 | 19.34 | 530653 |
| 904 | पिथौरागढ़ वन प्रभाग, पिथौरागढ़ | डीडीहाट | डुंगरी-समेती | पिथौरागढ़-53 | कनालीछीना | कनालीछीना | 16-02-1954 | डुंगरी | डुंगरी | 0.00 | 82.42 | 82.42 | 530654 |
| 905 | पिथौरागढ़ वन प्रभाग, पिथौरागढ़ | डीडीहाट | नैनी | पिथौरागढ़-53 | कनालीछीना | कनालीछीना | 2000 | नैनी | चौकी | 0.00 | 18.33 | 18.33 | 530655 |
| 906 | पिथौरागढ़ वन प्रभाग, पिथौरागढ़ | डीडीहाट | लमड़ा | पिथौरागढ़-53 | कनालीछीना | कनालीछीना | 10-01-2000 | लमड़ा | लमड़ा | 0.00 | 73.25 | 73.25 | 530656 |
| 907 | पिथौरागढ़ वन प्रभाग, पिथौरागढ़ | डीडीहाट | सिनखोला | पिथौरागढ़-53 | कनालीछीना | कनालीछीना | 22-11-1981 | सिनखोला | लीमाटोड़ा | 0.00 | 1.96 | 1.96 | 530657 |
| 908 | पिथौरागढ़ वन प्रभाग, पिथौरागढ़ | डीडीहाट | मिताड़ीगाँव | पिथौरागढ़-53 | कनालीछीना | कनालीछीना | 1954 | मिताड़ीगाँव | मिताड़ीगाँव | 0.00 | 78.43 | 78.43 | 530658 |
| 909 | पिथौरागढ़ वन प्रभाग, पिथौरागढ़ | डीडीहाट | भौतड़ी | पिथौरागढ़-53 | कनालीछीना | कनालीछीना | 06-06-1973 | भौतड़ी | भौतड़ी | 0.00 | 72.35 | 72.35 | 530659 |
| 910 | पिथौरागढ़ वन प्रभाग, पिथौरागढ़ | डीडीहाट | गैडालीनाडू | पिथौरागढ़-53 | कनालीछीना | कनालीछीना | 26-02-1979 | गैडालीनाडू | गैडालीनाडू | 0.00 | 113.98 | 113.98 | 530660 |
| 911 | पिथौरागढ़ वन प्रभाग, पिथौरागढ़ | डीडीहाट | डुन्डू | पिथौरागढ़-53 | कनालीछीना | कनालीछीना | 30-06-1959 | डुन्डू | डुन्डू | 0.00 | 105.39 | 105.39 | 530661 |
| 912 | पिथौरागढ़ वन प्रभाग, पिथौरागढ़ | डीडीहाट | लीमाटोड़ा | पिथौरागढ़-53 | कनालीछीना | कनालीछीना | 02-06-1973 | लीमाटोड़ा | लीमाटोड़ा | 0.00 | 28.89 | 28.89 | 530662 |
| 913 | पिथौरागढ़ वन प्रभाग, पिथौरागढ़ | डीडीहाट | ढटखोला | पिथौरागढ़-53 | कनालीछीना | कनालीछीना | 02-06-1973 | ढटखोला | ढटखोला | 0.00 | 37.53 | 37.53 | 530663 |
| 914 | पिथौरागढ़ वन प्रभाग, पिथौरागढ़ | डीडीहाट | चामीनाडू | पिथौरागढ़-53 | कनालीछीना | कनालीछीना | 1960 | चामीनाडू | गैडालीनाडू | 0.00 | 4.20 | 4.20 | 530664 |
| 915 | पिथौरागढ़ वन प्रभाग, पिथौरागढ़ | डीडीहाट | सिरौली | पिथौरागढ़-53 | कनालीछीना | कनालीछीना | 26-06-1944 | सिरौली | सिरौली | 0.00 | 186.61 | 186.61 | 530665 |
| 916 | पिथौरागढ़ वन प्रभाग, पिथौरागढ़ | डीडीहाट | ल्वाठी | पिथौरागढ़-53 | कनालीछीना | कनालीछीना | 18-12-1963 | ल्वाठी | सिरौली | 0.00 | 11.73 | 11.73 | 530666 |
| 917 | पिथौरागढ़ वन प्रभाग, पिथौरागढ़ | डीडीहाट | सुरुण | पिथौरागढ़-53 | कनालीछीना | कनालीछीना | 12-06-1949 | सुरुण | सुरुण | 0.00 | 5.74 | 5.74 | 530667 |
| 918 | पिथौरागढ़ वन प्रभाग, पिथौरागढ़ | डीडीहाट | सतगढ़ | पिथौरागढ़-53 | कनालीछीना | कनालीछीना | 16-02-1972 | सतगढ़ | सतगढ़ | 0.00 | 50.88 | 50.88 | 530668 |
| 919 | पिथौरागढ़ वन प्रभाग, पिथौरागढ़ | डीडीहाट | मझेड़ा | पिथौरागढ़-53 | कनालीछीना | कनालीछीना | 16-02-1972 | सतगढ़ | सतगढ़ | 0.00 | 38.80 | 38.80 | 530669 |
| 920 | पिथौरागढ़ वन प्रभाग, पिथौरागढ़ | डीडीहाट | खतेड़ा | पिथौरागढ़-53 | कनालीछीना | कनालीछीना | 17-02-1972 | सतगढ़ | सतगढ़ | 0.00 | 30.53 | 30.53 | 530670 |
| 921 | पिथौरागढ़ वन प्रभाग, पिथौरागढ़ | डीडीहाट | हचीला | पिथौरागढ़-53 | कनालीछीना | डीडीहाट | 11-04-1963 | हचीला | हचीला | 0.00 | 50.16 | 50.16 | 530671 |
| 922 | पिथौरागढ़ वन प्रभाग, पिथौरागढ़ | डीडीहाट | दिगरा | पिथौरागढ़-53 | कनालीछीना | कनालीछीना | 13-06-1964 | दिगरा | दिगरा | 0.00 | 65.04 | 65.04 | 530672 |
| 923 | पिथौरागढ़ वन प्रभाग, पिथौरागढ़ | डीडीहाट | सय्या | पिथौरागढ़-53 | कनालीछीना | डीडीहाट | 20-10-1982 | सय्या | हचीला | 0.00 | 30.51 | 30.51 | 530673 |
| 924 | पिथौरागढ़ वन प्रभाग, पिथौरागढ़ | डीडीहाट | गुडौली | पिथौरागढ़-53 | कनालीछीना | कनालीछीना | 26-04-1950 | गुडौली | गुडौली | 0.00 | 83.59 | 83.59 | 530674 |

| क्रम संख्या | वन प्रभाग का नाम | राजि का नाम | वन पंचायत का नाम | जनपद का नाम व राष्ट्रीय कोड | तहसील का नाम | विकासखण्ड का नाम | वन पंचायत का गठन वर्ष | राजस्व ग्राम का नाम | ग्राम पंचायत का नाम | वन पंचायत का क्षेत्रफल (हेक्टेयर में) | | | वन पंचायत कोड |
|-------------|--------------------------------|-------------|------------------|-----------------------------|--------------|------------------|-----------------------|---------------------|---------------------|---------------------------------------|----------|---------------|---------------|
| | | | | | | | | | | आरक्षित वन | सिविल वन | कुल क्षेत्रफल | |
| 1 | 2 | 3 | 4 | 5 | 6 | 7 | 8 | 9 | 10 | 11 | 12 | 13 | 14 |
| 925 | पिथौरागढ़ वन प्रभाग, पिथौरागढ़ | डीडीहाट | तोली चुफात | पिथौरागढ़-53 | कनालीछीना | डीडीहाट | 2005 | तोली चुफात | तोली चुफात | 0.00 | 31.40 | 31.40 | 530675 |
| 926 | पिथौरागढ़ वन प्रभाग, पिथौरागढ़ | डीडीहाट | हड़खोला | पिथौरागढ़-53 | कनालीछीना | डीडीहाट | 30-04-1948 | हड़खोला | तोली चुफात | 0.00 | 56.16 | 56.16 | 530676 |
| 927 | पिथौरागढ़ वन प्रभाग, पिथौरागढ़ | डीडीहाट | बन्दरलीमा | पिथौरागढ़-53 | कनालीछीना | डीडीहाट | 30-03-1963 | बन्दरलीमा | तोली चुफात | 0.00 | 32.21 | 32.21 | 530677 |
| 928 | पिथौरागढ़ वन प्रभाग, पिथौरागढ़ | डीडीहाट | ग्वीरघटीगाड़ | पिथौरागढ़-53 | थल | बेरीनाग | 18.12.1977 | ग्वीरघटीगाड़ | तुर्गौली | 0.00 | 16.30 | 16.30 | 530896 |
| 929 | पिथौरागढ़ वन प्रभाग, पिथौरागढ़ | डीडीहाट | अठखेत | पिथौरागढ़-53 | थल | बेरीनाग | 31.03.1962 | अठखेत | अठखेत | 0.00 | 33.59 | 33.59 | 530897 |
| 930 | पिथौरागढ़ वन प्रभाग, पिथौरागढ़ | डीडीहाट | चलमोड़ी | पिथौरागढ़-53 | थल | बेरीनाग | 20.03.1959 | चलमोड़ी | दिगतड़ | 0.00 | 15.78 | 15.78 | 530898 |
| 931 | पिथौरागढ़ वन प्रभाग, पिथौरागढ़ | डीडीहाट | डुंगरी | पिथौरागढ़-53 | थल | बेरीनाग | 19.10.1982 | डुंगरी | अल्मियागॉव | 0.00 | 3.95 | 3.95 | 530899 |
| 932 | पिथौरागढ़ वन प्रभाग, पिथौरागढ़ | डीडीहाट | मस्मोली | पिथौरागढ़-53 | थल | बेरीनाग | 08.09.1967 | मस्मोली | मसमोली | 0.00 | 31.57 | 31.57 | 530900 |
| 933 | पिथौरागढ़ वन प्रभाग, पिथौरागढ़ | डीडीहाट | चलियागॉव | पिथौरागढ़-53 | थल | बेरीनाग | 14.01.2018 | चलियागॉव | मसमोली | 0.00 | 4.33 | 4.33 | 530901 |
| 934 | पिथौरागढ़ वन प्रभाग, पिथौरागढ़ | डीडीहाट | टोपराधार | पिथौरागढ़-53 | थल | बेरीनाग | 15.05.2018 | टोपराधार | दौलीकोली | 0.00 | 37.96 | 37.96 | 530902 |
| 935 | पिथौरागढ़ वन प्रभाग, पिथौरागढ़ | डीडीहाट | पतेत | पिथौरागढ़-53 | थल | बेरीनाग | 10.03.2018 | पतेत | तुर्गौली | 0.00 | 3.98 | 3.98 | 530903 |
| 936 | पिथौरागढ़ वन प्रभाग, पिथौरागढ़ | डीडीहाट | अल्मियागॉव | पिथौरागढ़-53 | थल | बेरीनाग | 11.05.2018 | अल्मियागॉव | अल्मियागॉव | 0.00 | 1.48 | 1.48 | 530904 |
| 937 | पिथौरागढ़ वन प्रभाग, पिथौरागढ़ | डीडीहाट | ओखलगॉव | पिथौरागढ़-53 | थल | बेरीनाग | 10.05.2018 | ओखलगॉव | अल्मियागॉव | 0.00 | 0.42 | 0.42 | 530905 |
| 938 | पिथौरागढ़ वन प्रभाग, पिथौरागढ़ | डीडीहाट | देवली | पिथौरागढ़-53 | थल | बेरीनाग | | देवली | लोपाति | 0.00 | 1.99 | 1.99 | 530906 |
| 939 | पिथौरागढ़ वन प्रभाग, पिथौरागढ़ | डीडीहाट | धामीगॉव | पिथौरागढ़-53 | थल | बेरीनाग | 09.05.2018 | धामीगॉव | बलतिर | 0.00 | 0.34 | 0.34 | 530907 |
| 940 | पिथौरागढ़ वन प्रभाग, पिथौरागढ़ | डीडीहाट | सत्यालगॉव | पिथौरागढ़-53 | थल | बेरीनाग | 25.02.2018 | सत्यालगॉव | सत्यालगॉव | 0.00 | 0.54 | 0.54 | 530908 |
| 941 | पिथौरागढ़ वन प्रभाग, पिथौरागढ़ | डीडीहाट | बलतिर | पिथौरागढ़-53 | थल | बेरीनाग | 09.05.1918 | बलतिर | बलतिर | 0.00 | 18.87 | 18.87 | 530909 |
| 942 | पिथौरागढ़ वन प्रभाग, पिथौरागढ़ | डीडीहाट | कुमालगॉव | पिथौरागढ़-53 | थल | बेरीनाग | | कुमालगॉव | कुमालगॉव | 0.00 | 23.08 | 23.08 | 530910 |
| 943 | पिथौरागढ़ वन प्रभाग, पिथौरागढ़ | डीडीहाट | चोपड़ा | पिथौरागढ़-53 | थल | बेरीनाग | 30.07.1978 | चोपड़ा | डिगौटी | 0.00 | 1.83 | 1.83 | 530911 |
| 944 | पिथौरागढ़ वन प्रभाग, पिथौरागढ़ | डीडीहाट | गडेराजोशी | पिथौरागढ़-53 | थल | बेरीनाग | 03.01.1957 | गडेराजोशी | विनायक | 0.00 | 6.78 | 6.78 | 530912 |
| 945 | पिथौरागढ़ वन प्रभाग, पिथौरागढ़ | डीडीहाट | वत्पूली | पिथौरागढ़-53 | थल | बेरीनाग | 08.04.1956 | वत्पूली | वत्पूली | 0.00 | 29.14 | 29.14 | 530913 |
| 946 | पिथौरागढ़ वन प्रभाग, पिथौरागढ़ | डीडीहाट | सैण | पिथौरागढ़-53 | थल | बेरीनाग | 21.04.1982 | सैण | वत्पूली | 0.00 | 3.85 | 3.85 | 530914 |
| 947 | पिथौरागढ़ वन प्रभाग, पिथौरागढ़ | डीडीहाट | डिगौटी | पिथौरागढ़-53 | थल | बेरीनाग | 31.12.1979 | डिगौटी | डिगौटी | 0.00 | 1.54 | 1.54 | 530915 |
| 948 | पिथौरागढ़ वन प्रभाग, पिथौरागढ़ | डीडीहाट | खोल्टा | पिथौरागढ़-53 | थल | बेरीनाग | 20.02.2018 | खोल्टा | स्याल्वे | 0.00 | 1.00 | 1.00 | 530916 |
| 949 | पिथौरागढ़ वन प्रभाग, पिथौरागढ़ | डीडीहाट | राकड़थल | पिथौरागढ़-53 | थल | बेरीनाग | 20.02.2018 | राकड़थल | कुमालगॉव | 0.00 | 1.62 | 1.62 | 530917 |
| 950 | पिथौरागढ़ वन प्रभाग, पिथौरागढ़ | डीडीहाट | चमोली | पिथौरागढ़-53 | थल | बेरीनाग | 13.03.1979 | चमोली | स्याल्वे | 0.00 | 8.42 | 8.42 | 530918 |
| 951 | पिथौरागढ़ वन प्रभाग, पिथौरागढ़ | डीडीहाट | सिमार | पिथौरागढ़-53 | थल | बेरीनाग | 25.02.2018 | सिमार | वत्पूली | 0.00 | 5.18 | 5.18 | 530919 |
| 952 | पिथौरागढ़ वन प्रभाग, पिथौरागढ़ | डीडीहाट | तडीगॉव | पिथौरागढ़-53 | थल | बेरीनाग | | तडीगॉव | कुमालगॉव | 0.00 | 7.90 | 7.90 | 530920 |
| 953 | पिथौरागढ़ वन प्रभाग, पिथौरागढ़ | डीडीहाट | स्याल्वे | पिथौरागढ़-53 | थल | बेरीनाग | 28.02.2018 | स्याल्वे | स्याल्वे | 0.00 | 10.66 | 10.66 | 530921 |
| 954 | पिथौरागढ़ वन प्रभाग, पिथौरागढ़ | डीडीहाट | धरतोली | पिथौरागढ़-53 | थल | बेरीनाग | 25.04.2018 | धरतोली | डिगौटी | 0.00 | 3.55 | 3.55 | 530922 |
| 955 | पिथौरागढ़ वन प्रभाग, पिथौरागढ़ | डीडीहाट | भाकुण्डा | पिथौरागढ़-53 | थल | बेरीनाग | | भाकुण्डा | मसमोली | 0.00 | 6.40 | 6.40 | 530923 |

| क्रम संख्या | वन प्रभाग का नाम | राजि का नाम | वन पंचायत का नाम | जनपद का नाम व राष्ट्रीय कोड | तहसील का नाम | विकासखण्ड का नाम | वन पंचायत का गठन वर्ष | राजस्व ग्राम का नाम | ग्राम पंचायत का नाम | वन पंचायत का क्षेत्रफल (हेक्टेयर में) | | | वन पंचायत कोड |
|-------------|--------------------------------|-------------|-------------------|-----------------------------|--------------|------------------|-----------------------|---------------------|---------------------|---------------------------------------|----------|---------------|---------------|
| | | | | | | | | | | आरक्षित वन | सिविल वन | कुल क्षेत्रफल | |
| 1 | 2 | 3 | 4 | 5 | 6 | 7 | 8 | 9 | 10 | 11 | 12 | 13 | 14 |
| 956 | पिथौरागढ़ वन प्रभाग, पिथौरागढ़ | डीडीहाट | विनायक | पिथौरागढ़-53 | थल | बेरीनाग | 22.02.1955 | विनायक | विनायक | 0.00 | 20.24 | 20.24 | 530924 |
| 957 | पिथौरागढ़ वन प्रभाग, पिथौरागढ़ | डीडीहाट | रिंगोनिया | पिथौरागढ़-53 | तेजम | मुनस्यारी | 2003-04 | रिंगोनिया | रिंगोनिया | 0.00 | 51.68 | 51.68 | 531035 |
| 958 | पिथौरागढ़ वन प्रभाग, पिथौरागढ़ | डीडीहाट | नैनथल | पिथौरागढ़-53 | तेजम | मुनस्यारी | 2003-04 | नैनथल | नापड़ | 0.00 | 6.97 | 6.97 | 531036 |
| 959 | पिथौरागढ़ वन प्रभाग, पिथौरागढ़ | डीडीहाट | भकुण्डा | पिथौरागढ़-53 | तेजम | मुनस्यारी | 1994 | भकुण्डा | खतेड़ा | 0.00 | 91.80 | 91.80 | 531040 |
| 960 | पिथौरागढ़ वन प्रभाग, पिथौरागढ़ | डीडीहाट | लोहाकोट | पिथौरागढ़-53 | देवलथल | कनालीछीना | 1962 | लोहाकोट | लोहाकोट | 0.00 | 27.78 | 27.78 | 531139 |
| 961 | पिथौरागढ़ वन प्रभाग, पिथौरागढ़ | डीडीहाट | उसैल | पिथौरागढ़-53 | देवलथल | कनालीछीना | 1962 | उसैल | उसैल | 0.00 | 48.34 | 48.34 | 531140 |
| 962 | पिथौरागढ़ वन प्रभाग, पिथौरागढ़ | डीडीहाट | बेडरा | पिथौरागढ़-53 | देवलथल | कनालीछीना | 2004 | बेडरा | अगन्या | 0.00 | 0.19 | 0.19 | 531141 |
| 963 | पिथौरागढ़ वन प्रभाग, पिथौरागढ़ | डीडीहाट | जोशीगांव | पिथौरागढ़-53 | देवलथल | कनालीछीना | 2004 | जोशीगांव | हराली | 0.00 | 3.03 | 3.03 | 531142 |
| 964 | पिथौरागढ़ वन प्रभाग, पिथौरागढ़ | डीडीहाट | उडाई | पिथौरागढ़-53 | देवलथल | कनालीछीना | 1962 | उडाई | उडाई | 0.00 | 30.61 | 30.61 | 531143 |
| 965 | पिथौरागढ़ वन प्रभाग, पिथौरागढ़ | डीडीहाट | नैनी | पिथौरागढ़-53 | देवलथल | कनालीछीना | 2004 | नैनी | उडाई | 0.00 | 1.85 | 1.85 | 531144 |
| 966 | पिथौरागढ़ वन प्रभाग, पिथौरागढ़ | डीडीहाट | थालगांव | पिथौरागढ़-53 | देवलथल | कनालीछीना | 1962 | थालगांव | थालगांव | 0.00 | 10.55 | 10.55 | 531145 |
| 967 | पिथौरागढ़ वन प्रभाग, पिथौरागढ़ | डीडीहाट | छिपचिया | पिथौरागढ़-53 | देवलथल | कनालीछीना | 1962 | छिपचिया | जिनगाल | 0.00 | 36.56 | 36.56 | 531146 |
| 968 | पिथौरागढ़ वन प्रभाग, पिथौरागढ़ | डीडीहाट | बसेडी | पिथौरागढ़-53 | देवलथल | कनालीछीना | 1962 | बसेडी | रिण | 0.00 | 20.37 | 20.37 | 531147 |
| 969 | पिथौरागढ़ वन प्रभाग, पिथौरागढ़ | डीडीहाट | जिनगाल | पिथौरागढ़-53 | देवलथल | कनालीछीना | 1962 | जिनगाल | जिनगाल | 0.00 | 67.45 | 67.45 | 531148 |
| 970 | पिथौरागढ़ वन प्रभाग, पिथौरागढ़ | डीडीहाट | रिण | पिथौरागढ़-53 | देवलथल | कनालीछीना | 1962 | रिण | रिण | 0.00 | 17.28 | 17.28 | 531149 |
| 971 | पिथौरागढ़ वन प्रभाग, पिथौरागढ़ | डीडीहाट | ख्वांतडी | पिथौरागढ़-53 | देवलथल | कनालीछीना | 1962 | ख्वांतडी | ख्वांतडी | 89.00 | 158.44 | 247.44 | 531150 |
| 972 | पिथौरागढ़ वन प्रभाग, पिथौरागढ़ | डीडीहाट | लमतडी | पिथौरागढ़-53 | देवलथल | कनालीछीना | 1962 | लमतडी | बनीगांव | 0.00 | 14.64 | 14.64 | 531151 |
| 973 | पिथौरागढ़ वन प्रभाग, पिथौरागढ़ | डीडीहाट | बजेत | पिथौरागढ़-53 | देवलथल | कनालीछीना | 1962 | बजेत | कापडीगांव | 0.00 | 12.82 | 12.82 | 531152 |
| 974 | पिथौरागढ़ वन प्रभाग, पिथौरागढ़ | डीडीहाट | बिछुल | पिथौरागढ़-53 | देवलथल | कनालीछीना | 1962 | बिछुल | बिछुल | 0.00 | 51.12 | 51.12 | 531153 |
| 975 | पिथौरागढ़ वन प्रभाग, पिथौरागढ़ | डीडीहाट | मुसगल | पिथौरागढ़-53 | देवलथल | कनालीछीना | 1962 | मुसगल | बाटुला | 0.00 | 6.33 | 6.33 | 531154 |
| 976 | पिथौरागढ़ वन प्रभाग, पिथौरागढ़ | डीडीहाट | धौनखोला | पिथौरागढ़-53 | देवलथल | कनालीछीना | 2004 | धौनखोला | नगरौडा | 0.00 | 14.48 | 14.48 | 531155 |
| 977 | पिथौरागढ़ वन प्रभाग, पिथौरागढ़ | डीडीहाट | हराली | पिथौरागढ़-53 | देवलथल | कनालीछीना | 2004 | हराली | हराली | 0.00 | 2.38 | 2.38 | 531156 |
| 978 | पिथौरागढ़ वन प्रभाग, पिथौरागढ़ | डीडीहाट | नगरौडा | पिथौरागढ़-53 | देवलथल | कनालीछीना | 1962 | नगरौडा | नगरौडा | 0.00 | 37.66 | 37.66 | 531157 |
| 979 | पिथौरागढ़ वन प्रभाग, पिथौरागढ़ | डीडीहाट | अगन्या | पिथौरागढ़-53 | देवलथल | कनालीछीना | 1962 | अगन्या | अगन्या | 0.00 | 28.34 | 28.34 | 531158 |
| 980 | पिथौरागढ़ वन प्रभाग, पिथौरागढ़ | डीडीहाट | ओलीगांव | पिथौरागढ़-53 | देवलथल | कनालीछीना | 2004 | ओलीगांव | अगन्या | 0.00 | 1.34 | 1.34 | 531159 |
| 981 | पिथौरागढ़ वन प्रभाग, पिथौरागढ़ | डीडीहाट | म्योली | पिथौरागढ़-53 | देवलथल | कनालीछीना | 1962 | म्योली | नगरौडा | 0.00 | 6.00 | 6.00 | 531160 |
| 982 | पिथौरागढ़ वन प्रभाग, पिथौरागढ़ | डीडीहाट | पथरौली | पिथौरागढ़-53 | देवलथल | कनालीछीना | 1962 | पथरौली | हराली | 0.00 | 10.65 | 10.65 | 531161 |
| 983 | पिथौरागढ़ वन प्रभाग, पिथौरागढ़ | डीडीहाट | नखनोली | पिथौरागढ़-53 | देवलथल | कनालीछीना | 1962 | नखनोली | नखनोली | 0.00 | 12.00 | 12.00 | 531162 |
| 984 | पिथौरागढ़ वन प्रभाग, पिथौरागढ़ | डीडीहाट | दिगडा मुवानी | पिथौरागढ़-53 | देवलथल | कनालीछीना | 2004 | दिगडा मुवानी | दिगडा मुवानी | 0.00 | 14.19 | 14.19 | 531163 |
| 985 | पिथौरागढ़ वन प्रभाग, पिथौरागढ़ | डीडीहाट | मुगरौली | पिथौरागढ़-53 | देवलथल | कनालीछीना | 2004 | मुगरौली | दिगडा मुवानी | 0.00 | 7.38 | 7.38 | 531164 |
| 986 | पिथौरागढ़ वन प्रभाग, पिथौरागढ़ | डीडीहाट | भण्डारीगांव रजबार | पिथौरागढ़-53 | देवलथल | कनालीछीना | 17-07-1974 | भण्डारीगांव रजबार | भण्डारीगांव रजबार | 0.00 | 80.36 | 80.36 | 531165 |

| क्रम संख्या | वन प्रभाग का नाम | राजि का नाम | वन पंचायत का नाम | जनपद का नाम व राष्ट्रीय कोड | तहसील का नाम | विकासखण्ड का नाम | वन पंचायत का गठन वर्ष | राजस्व ग्राम का नाम | ग्राम पंचायत का नाम | वन पंचायत का क्षेत्रफल (हेक्टेयर में) | | | वन पंचायत कोड |
|-------------|--------------------------------|-------------|------------------|-----------------------------|--------------|------------------|-----------------------|---------------------|---------------------|---------------------------------------|----------|---------------|---------------|
| | | | | | | | | | | आरक्षित वन | सिविल वन | कुल क्षेत्रफल | |
| 1 | 2 | 3 | 4 | 5 | 6 | 7 | 8 | 9 | 10 | 11 | 12 | 13 | 14 |
| 987 | पिथौरागढ़ वन प्रभाग, पिथौरागढ़ | डीडीहाट | कमतोली | पिथौरागढ़-53 | देवलथल | कनालीछीना | 17-07-1974 | कमतोली | कमतोली | 0.00 | 68.38 | 68.38 | 531166 |
| 988 | पिथौरागढ़ वन प्रभाग, पिथौरागढ़ | डीडीहाट | तोलीबिनायक | पिथौरागढ़-53 | देवलथल | कनालीछीना | 2004 | तोलीबिनायक | मुसगांव | 0.00 | 7.11 | 7.11 | 531167 |
| 989 | पिथौरागढ़ वन प्रभाग, पिथौरागढ़ | डीडीहाट | गोधना | पिथौरागढ़-53 | देवलथल | कनालीछीना | 1954 | गोधना | गोधना | 0.00 | 5.90 | 5.90 | 531168 |
| 990 | पिथौरागढ़ वन प्रभाग, पिथौरागढ़ | डीडीहाट | चमू | पिथौरागढ़-53 | देवलथल | कनालीछीना | 1963 | चमू | चमू | 0.00 | 58.12 | 58.12 | 531169 |
| 991 | पिथौरागढ़ वन प्रभाग, पिथौरागढ़ | डीडीहाट | ककडमन्या | पिथौरागढ़-53 | देवलथल | कनालीछीना | 1954 | ककडमन्या | सिल | 0.00 | 5.11 | 5.11 | 531170 |
| 992 | पिथौरागढ़ वन प्रभाग, पिथौरागढ़ | डीडीहाट | बडलचमू | पिथौरागढ़-53 | देवलथल | कनालीछीना | 1954 | बडलचमू | बडलचमू | 0.00 | 17.90 | 17.90 | 531171 |
| 993 | पिथौरागढ़ वन प्रभाग, पिथौरागढ़ | डीडीहाट | खोलासन | पिथौरागढ़-53 | देवलथल | कनालीछीना | 2004 | खोलासन | चमू | 0.00 | 9.89 | 9.89 | 531172 |
| 994 | पिथौरागढ़ वन प्रभाग, पिथौरागढ़ | डीडीहाट | धुरोली | पिथौरागढ़-53 | देवलथल | कनालीछीना | 1963 | धुरोली | धुरोली | 0.00 | 76.23 | 76.23 | 531173 |
| 995 | पिथौरागढ़ वन प्रभाग, पिथौरागढ़ | डीडीहाट | भाकुण्डा | पिथौरागढ़-53 | देवलथल | कनालीछीना | 2004 | भाकुण्डा | बडलचमू | 0.00 | 23.90 | 23.90 | 531174 |
| 996 | पिथौरागढ़ वन प्रभाग, पिथौरागढ़ | डीडीहाट | तारागुन | पिथौरागढ़-53 | देवलथल | कनालीछीना | 1954 | तारागुन | सुरौली | 0.00 | 18.98 | 18.98 | 531175 |
| 997 | पिथौरागढ़ वन प्रभाग, पिथौरागढ़ | डीडीहाट | सुरौली | पिथौरागढ़-53 | देवलथल | कनालीछीना | 1954 | सुरौली | सुरौली | 0.00 | 16.15 | 16.15 | 531176 |
| 998 | पिथौरागढ़ वन प्रभाग, पिथौरागढ़ | डीडीहाट | बमडोली | पिथौरागढ़-53 | देवलथल | कनालीछीना | 1980 | बमडोली | बमडोली | 0.00 | 101.66 | 101.66 | 531177 |
| 999 | पिथौरागढ़ वन प्रभाग, पिथौरागढ़ | डीडीहाट | बर्नागांव | पिथौरागढ़-53 | देवलथल | कनालीछीना | 1974 | बर्नागांव | बर्नागांव | 0.00 | 10.79 | 10.79 | 531178 |
| 1000 | पिथौरागढ़ वन प्रभाग, पिथौरागढ़ | डीडीहाट | भण्डारीगांव | पिथौरागढ़-53 | देवलथल | कनालीछीना | 2004 | भण्डारीगांव | थालगांव | 0.00 | 9.68 | 9.68 | 531179 |
| 1001 | पिथौरागढ़ वन प्रभाग, पिथौरागढ़ | डीडीहाट | क्षत्रिगांव | पिथौरागढ़-53 | देवलथल | कनालीछीना | 2004 | क्षत्रिगांव | उडाई | 0.00 | 10.02 | 10.02 | 531180 |
| 1002 | पिथौरागढ़ वन प्रभाग, पिथौरागढ़ | डीडीहाट | ओलीगैर | पिथौरागढ़-53 | देवलथल | कनालीछीना | 2004 | ओलीगैर | बर्नागांव | 0.00 | 2.94 | 2.94 | 531181 |
| 1003 | पिथौरागढ़ वन प्रभाग, पिथौरागढ़ | डीडीहाट | मेलखेत | पिथौरागढ़-53 | देवलथल | कनालीछीना | 2004 | मेलखेत | बर्नागांव | 0.00 | 0.79 | 0.79 | 531182 |
| 1004 | पिथौरागढ़ वन प्रभाग, पिथौरागढ़ | डीडीहाट | कारीगांव | पिथौरागढ़-53 | देवलथल | कनालीछीना | 2004 | कारीगांव | बर्नागांव | 0.00 | 2.46 | 2.46 | 531183 |
| 1005 | पिथौरागढ़ वन प्रभाग, पिथौरागढ़ | डीडीहाट | चौखा | पिथौरागढ़-53 | देवलथल | कनालीछीना | 2004 | चौखा | बर्नागांव | 0.00 | 3.18 | 3.18 | 531184 |
| 1006 | पिथौरागढ़ वन प्रभाग, पिथौरागढ़ | डीडीहाट | मोडी | पिथौरागढ़-53 | देवलथल | कनालीछीना | 24-04-1949 | मोडी | मोडी | 0.00 | 14.74 | 14.74 | 531185 |
| 1007 | पिथौरागढ़ वन प्रभाग, पिथौरागढ़ | डीडीहाट | गुबरोली | पिथौरागढ़-53 | देवलथल | कनालीछीना | 24-04-1949 | गुबरोली | मोडी | 0.00 | 2.09 | 2.09 | 531186 |
| 1008 | पिथौरागढ़ वन प्रभाग, पिथौरागढ़ | डीडीहाट | महतगांव | पिथौरागढ़-53 | देवलथल | कनालीछीना | 30-01-1982 | महतगांव | भद्रिका | 0.00 | 63.88 | 63.88 | 531187 |
| 1009 | पिथौरागढ़ वन प्रभाग, पिथौरागढ़ | डीडीहाट | भद्रिका | पिथौरागढ़-53 | देवलथल | कनालीछीना | 30-09-1980 | भद्रिका | भद्रिका | 0.00 | 18.55 | 18.55 | 531188 |
| 1010 | पिथौरागढ़ वन प्रभाग, पिथौरागढ़ | डीडीहाट | भैर्यूडी | पिथौरागढ़-53 | देवलथल | कनालीछीना | 13-05-1969 | भैर्यूडी | भैर्यूडी | 0.00 | 12.44 | 12.44 | 531189 |
| 1011 | पिथौरागढ़ वन प्रभाग, पिथौरागढ़ | डीडीहाट | मडकोली | पिथौरागढ़-53 | देवलथल | कनालीछीना | 2004 | मडकोली | मुसगांव | 0.00 | 6.35 | 6.35 | 531190 |
| 1012 | पिथौरागढ़ वन प्रभाग, पिथौरागढ़ | डीडीहाट | बसोड | पिथौरागढ़-53 | देवलथल | कनालीछीना | 2004 | बसोड | बसोड | 0.00 | 10.69 | 10.69 | 531191 |
| 1013 | पिथौरागढ़ वन प्रभाग, पिथौरागढ़ | डीडीहाट | दन्तौली | पिथौरागढ़-53 | देवलथल | कनालीछीना | 27-04-1949 | दन्तौली | भैर्यूडी | 0.00 | 21.30 | 21.30 | 531192 |
| 1014 | पिथौरागढ़ वन प्रभाग, पिथौरागढ़ | डीडीहाट | मौकभाड | पिथौरागढ़-53 | देवलथल | कनालीछीना | 2004 | मौकभाड | सुरौली | 0.00 | 24.29 | 24.29 | 531193 |
| 1015 | पिथौरागढ़ वन प्रभाग, पिथौरागढ़ | डीडीहाट | पण्डा | पिथौरागढ़-53 | देवलथल | कनालीछीना | 2004 | पण्डा | कचना | 0.00 | 3.84 | 3.84 | 531194 |
| 1016 | पिथौरागढ़ वन प्रभाग, पिथौरागढ़ | डीडीहाट | बोरागांव | पिथौरागढ़-53 | देवलथल | कनालीछीना | 2004 | बोरागांव | मुसगांव | 0.00 | 1.35 | 1.35 | 531195 |
| 1017 | पिथौरागढ़ वन प्रभाग, पिथौरागढ़ | डीडीहाट | गौडी | पिथौरागढ़-53 | देवलथल | कनालीछीना | 2004 | गौडी | बसोड | 0.00 | 1.08 | 1.08 | 531196 |

| क्रम संख्या | वन प्रभाग का नाम | राजि का नाम | वन पंचायत का नाम | जनपद का नाम व राष्ट्रीय कोड | तहसील का नाम | विकासखण्ड का नाम | वन पंचायत का गठन वर्ष | राजस्व ग्राम का नाम | ग्राम पंचायत का नाम | वन पंचायत का क्षेत्रफल (हेक्टेयर में) | | | वन पंचायत कोड |
|-------------|--------------------------------|-------------|------------------|-----------------------------|--------------|------------------|-----------------------|---------------------|---------------------|---------------------------------------|----------|---------------|---------------|
| | | | | | | | | | | आरक्षित वन | सिविल वन | कुल क्षेत्रफल | |
| 1 | 2 | 3 | 4 | 5 | 6 | 7 | 8 | 9 | 10 | 11 | 12 | 13 | 14 |
| 1018 | पिथौरागढ़ वन प्रभाग, पिथौरागढ़ | डीडीहाट | खनाली | पिथौरागढ़-53 | देवलथल | कनालीछीना | 2004 | खनाली | भैर्यूडी | 0.00 | 4.73 | 4.73 | 531197 |
| 1019 | पिथौरागढ़ वन प्रभाग, पिथौरागढ़ | डीडीहाट | पेटखोला | पिथौरागढ़-53 | देवलथल | कनालीछीना | 2004 | पेटखोला | कचना | 0.00 | 2.30 | 2.30 | 531198 |
| 1020 | पिथौरागढ़ वन प्रभाग, पिथौरागढ़ | डीडीहाट | कचना | पिथौरागढ़-53 | देवलथल | कनालीछीना | 2004 | कचना | कचना | 0.00 | 4.54 | 4.54 | 531199 |
| 1021 | पिथौरागढ़ वन प्रभाग, पिथौरागढ़ | डीडीहाट | ननपापों | पिथौरागढ़-53 | डीडीहाट | डीडीहाट | 28-02-2002 | ननपापों | ननपापों | 0.00 | 13.58 | 13.58 | 531219 |
| 1022 | पिथौरागढ़ वन प्रभाग, पिथौरागढ़ | डीडीहाट | पंतगांव | पिथौरागढ़-53 | डीडीहाट | डीडीहाट | 2000 | पंतगांव | ननपापों | 0.00 | 12.24 | 12.24 | 531220 |
| 1023 | पिथौरागढ़ वन प्रभाग, पिथौरागढ़ | डीडीहाट | चौगखिया | पिथौरागढ़-53 | डीडीहाट | डीडीहाट | 2000 | चौगखिया | भनडा | 0.00 | 13.04 | 13.04 | 531221 |
| 1024 | पिथौरागढ़ वन प्रभाग, पिथौरागढ़ | डीडीहाट | ढुंगेती | पिथौरागढ़-53 | डीडीहाट | डीडीहाट | 1965 | ढुंगेती | ढुंगेती | 0.00 | 39.67 | 39.67 | 531222 |
| 1025 | पिथौरागढ़ वन प्रभाग, पिथौरागढ़ | डीडीहाट | मल्ला ढुंगा | पिथौरागढ़-53 | डीडीहाट | डीडीहाट | 17-08-1953 | मल्ला ढुंगा | ढुंगेती | 0.00 | 4.27 | 4.27 | 531223 |
| 1026 | पिथौरागढ़ वन प्रभाग, पिथौरागढ़ | डीडीहाट | घिमाली | पिथौरागढ़-53 | डीडीहाट | डीडीहाट | 20-04-1978 | घिमाली | घिमाली | 0.00 | 70.39 | 70.39 | 531224 |
| 1027 | पिथौरागढ़ वन प्रभाग, पिथौरागढ़ | डीडीहाट | बगजीबला | पिथौरागढ़-53 | डीडीहाट | डीडीहाट | 28-04-1960 | बगजीबला | बगजीबला | 0.00 | 26.75 | 26.75 | 531225 |
| 1028 | पिथौरागढ़ वन प्रभाग, पिथौरागढ़ | डीडीहाट | निमाथी | पिथौरागढ़-53 | डीडीहाट | डीडीहाट | 30-07-1964 | निमाथी | ढुंगेती | 0.00 | 13.33 | 13.33 | 531226 |
| 1029 | पिथौरागढ़ वन प्रभाग, पिथौरागढ़ | डीडीहाट | काण्डा तल्ला | पिथौरागढ़-53 | डीडीहाट | डीडीहाट | 17-02-1984 | काण्डा तल्ला | चितगालगांव | 0.00 | 5.00 | 5.00 | 531227 |
| 1030 | पिथौरागढ़ वन प्रभाग, पिथौरागढ़ | डीडीहाट | सौगांव | पिथौरागढ़-53 | डीडीहाट | डीडीहाट | 2004 | सौगांव | सौगांव | 0.00 | 13.00 | 13.00 | 531228 |
| 1031 | पिथौरागढ़ वन प्रभाग, पिथौरागढ़ | डीडीहाट | लख्खीगांव | पिथौरागढ़-53 | डीडीहाट | डीडीहाट | 1997 | लख्खीगांव | लख्खीगांव | 0.00 | 25.58 | 25.58 | 531229 |
| 1032 | पिथौरागढ़ वन प्रभाग, पिथौरागढ़ | डीडीहाट | मेलकूडा | पिथौरागढ़-53 | डीडीहाट | डीडीहाट | 2005 | मेलकूडा | सौगांव | 0.00 | 6.33 | 6.33 | 531230 |
| 1033 | पिथौरागढ़ वन प्रभाग, पिथौरागढ़ | डीडीहाट | पारीसेरा | पिथौरागढ़-53 | डीडीहाट | डीडीहाट | 1996 | पारीसेरा | लख्खीगांव | 0.00 | 5.40 | 5.40 | 531231 |
| 1034 | पिथौरागढ़ वन प्रभाग, पिथौरागढ़ | डीडीहाट | गोवराडी | पिथौरागढ़-53 | डीडीहाट | डीडीहाट | 28-04-2004 | गोवराडी | गोवराडी | 0.00 | 14.18 | 14.18 | 531232 |
| 1035 | पिथौरागढ़ वन प्रभाग, पिथौरागढ़ | डीडीहाट | धमरौली | पिथौरागढ़-53 | डीडीहाट | डीडीहाट | 2004 | धमरौली | गोवराडी | 0.00 | 11.42 | 11.42 | 531233 |
| 1036 | पिथौरागढ़ वन प्रभाग, पिथौरागढ़ | डीडीहाट | चितगालगांव | पिथौरागढ़-53 | डीडीहाट | डीडीहाट | 08-03-2004 | चितगालगांव | चितगालगांव | 0.00 | 4.72 | 4.72 | 531234 |
| 1037 | पिथौरागढ़ वन प्रभाग, पिथौरागढ़ | डीडीहाट | तडखेत | पिथौरागढ़-53 | डीडीहाट | डीडीहाट | 2004 | तडखेत | चितगालगांव | 0.00 | 14.73 | 14.73 | 531235 |
| 1038 | पिथौरागढ़ वन प्रभाग, पिथौरागढ़ | डीडीहाट | गैराड | पिथौरागढ़-53 | डीडीहाट | डीडीहाट | 2005 | गैराड | सौगांव | 0.00 | 5.96 | 5.96 | 531236 |
| 1039 | पिथौरागढ़ वन प्रभाग, पिथौरागढ़ | डीडीहाट | चनकोट | पिथौरागढ़-53 | डीडीहाट | डीडीहाट | 1948 | चनकोट | द्योकली | 0.00 | 10.00 | 10.00 | 531237 |
| 1040 | पिथौरागढ़ वन प्रभाग, पिथौरागढ़ | डीडीहाट | करेला | पिथौरागढ़-53 | डीडीहाट | डीडीहाट | 1978 | करेला | द्योकली | 0.00 | 9.01 | 9.01 | 531238 |
| 1041 | पिथौरागढ़ वन प्रभाग, पिथौरागढ़ | डीडीहाट | खोली कन्पूरी | पिथौरागढ़-53 | डीडीहाट | डीडीहाट | 1948 | खोली कन्पूरी | खोली कन्पूरी | 0.00 | 48.15 | 48.15 | 531239 |
| 1042 | पिथौरागढ़ वन प्रभाग, पिथौरागढ़ | डीडीहाट | ग्वीनौली | पिथौरागढ़-53 | डीडीहाट | डीडीहाट | 2004 | ग्वीनौली | खोली कन्पूरी | 0.00 | 5.04 | 5.04 | 531240 |
| 1043 | पिथौरागढ़ वन प्रभाग, पिथौरागढ़ | डीडीहाट | दडमालगांव | पिथौरागढ़-53 | डीडीहाट | डीडीहाट | 2004 | दडमालगांव | खोली कन्पूरी | 0.00 | 5.00 | 5.00 | 531241 |
| 1044 | पिथौरागढ़ वन प्रभाग, पिथौरागढ़ | डीडीहाट | धिगतड | पिथौरागढ़-53 | डीडीहाट | डीडीहाट | 1979 | धिगतड | धिगतड | 0.00 | 44.27 | 44.27 | 531242 |
| 1045 | पिथौरागढ़ वन प्रभाग, पिथौरागढ़ | डीडीहाट | कुकरौली | पिथौरागढ़-53 | डीडीहाट | डीडीहाट | 1960 | कुकरौली | कुकरौली | 0.00 | 39.85 | 39.85 | 531243 |
| 1046 | पिथौरागढ़ वन प्रभाग, पिथौरागढ़ | डीडीहाट | दुनेरा | पिथौरागढ़-53 | डीडीहाट | डीडीहाट | 1978 | दुनेरा | कुकरौली | 0.00 | 14.01 | 14.01 | 531244 |
| 1047 | पिथौरागढ़ वन प्रभाग, पिथौरागढ़ | डीडीहाट | भूलगांव | पिथौरागढ़-53 | डीडीहाट | डीडीहाट | 1949 | भूलगांव | साता | 0.00 | 65.83 | 65.83 | 531245 |
| 1048 | पिथौरागढ़ वन प्रभाग, पिथौरागढ़ | डीडीहाट | करौली | पिथौरागढ़-53 | डीडीहाट | डीडीहाट | 1978 | करौली | साता | 0.00 | 35.82 | 35.82 | 531246 |

| क्रम संख्या | वन प्रभाग का नाम | राजि का नाम | वन पंचायत का नाम | जनपद का नाम व राष्ट्रीय कोड | तहसील का नाम | विकासखण्ड का नाम | वन पंचायत का गठन वर्ष | राजस्व ग्राम का नाम | ग्राम पंचायत का नाम | वन पंचायत का क्षेत्रफल (हेक्टेयर में) | | | वन पंचायत कोड |
|-------------|--------------------------------|-------------|------------------|-----------------------------|--------------|------------------|-----------------------|---------------------|---------------------|---------------------------------------|----------|---------------|---------------|
| | | | | | | | | | | आरक्षित वन | सिविल वन | कुल क्षेत्रफल | |
| 1 | 2 | 3 | 4 | 5 | 6 | 7 | 8 | 9 | 10 | 11 | 12 | 13 | 14 |
| 1049 | पिथौरागढ़ वन प्रभाग, पिथौरागढ़ | डीडीहाट | द्योकली | पिथौरागढ़-53 | डीडीहाट | डीडीहाट | 1952 | द्योकली | द्योकली | 0.00 | 69.04 | 69.04 | 531247 |
| 1050 | पिथौरागढ़ वन प्रभाग, पिथौरागढ़ | डीडीहाट | ओगला | पिथौरागढ़-53 | डीडीहाट | डीडीहाट | 28-02-2002 | ओगला | ओगला | 0.00 | 71.59 | 71.59 | 531256 |
| 1051 | पिथौरागढ़ वन प्रभाग, पिथौरागढ़ | डीडीहाट | सिरीली | पिथौरागढ़-53 | डीडीहाट | कनालीछीना | 1962 | सिरीली | ओझा तल्ला | 0.00 | 33.55 | 33.55 | 531257 |
| 1052 | पिथौरागढ़ वन प्रभाग, पिथौरागढ़ | डीडीहाट | मझेली | पिथौरागढ़-53 | डीडीहाट | कनालीछीना | 2004 | मझेली | जेटीगांव | 0.00 | 4.24 | 4.24 | 531258 |
| 1053 | पिथौरागढ़ वन प्रभाग, पिथौरागढ़ | डीडीहाट | जेटीगांव | पिथौरागढ़-53 | डीडीहाट | कनालीछीना | 28-04-1980 | जेटीगांव | खोली चर्मा | 0.00 | 20.76 | 20.76 | 531259 |
| 1054 | पिथौरागढ़ वन प्रभाग, पिथौरागढ़ | डीडीहाट | जमज्यालीगांव | पिथौरागढ़-53 | डीडीहाट | डीडीहाट | 31-03-2004 | जमज्यालीगांव | ननकूडी | 0.00 | 8.19 | 8.19 | 531260 |
| 1055 | पिथौरागढ़ वन प्रभाग, पिथौरागढ़ | डीडीहाट | महतगांव | पिथौरागढ़-53 | डीडीहाट | डीडीहाट | 31-03-2004 | महतगांव | खोली चर्मा | 0.00 | 6.16 | 6.16 | 531261 |
| 1056 | पिथौरागढ़ वन प्रभाग, पिथौरागढ़ | डीडीहाट | खोली | पिथौरागढ़-53 | डीडीहाट | डीडीहाट | 31-03-2004 | खोली | अजेडा | 0.00 | 6.54 | 6.54 | 531262 |
| 1057 | पिथौरागढ़ वन प्रभाग, पिथौरागढ़ | डीडीहाट | अजेडा | पिथौरागढ़-53 | डीडीहाट | डीडीहाट | 10-01-1970 | अजेडा | अजेडा | 0.00 | 50.63 | 50.63 | 531263 |
| 1058 | पिथौरागढ़ वन प्रभाग, पिथौरागढ़ | डीडीहाट | अजेडा म0 | पिथौरागढ़-53 | डीडीहाट | डीडीहाट | 01-01-2002 | अजेडा म0 | त0मिथी | 0.00 | 4.63 | 4.63 | 531264 |
| 1059 | पिथौरागढ़ वन प्रभाग, पिथौरागढ़ | डीडीहाट | विनियामिथी | पिथौरागढ़-53 | डीडीहाट | डीडीहाट | 18-08-1970 | विनियामिथी | काण्डा मानसिंह | 0.00 | 52.80 | 52.80 | 531265 |
| 1060 | पिथौरागढ़ वन प्रभाग, पिथौरागढ़ | डीडीहाट | काण्डामान सिंह | पिथौरागढ़-53 | डीडीहाट | डीडीहाट | 26-12-1969 | काण्डामान सिंह | त0मिथी | 0.00 | 31.20 | 31.20 | 531266 |
| 1061 | पिथौरागढ़ वन प्रभाग, पिथौरागढ़ | डीडीहाट | तल्ली मिथी | पिथौरागढ़-53 | डीडीहाट | डीडीहाट | 28-04-1970 | तल्ली मिथी | त0मिथी | 0.00 | 156.80 | 156.80 | 531267 |
| 1062 | पिथौरागढ़ वन प्रभाग, पिथौरागढ़ | डीडीहाट | गरसौली | पिथौरागढ़-53 | डीडीहाट | डीडीहाट | 02-08-2004 | गरसौली | त0मिथी | 0.00 | 5.43 | 5.43 | 531268 |
| 1063 | पिथौरागढ़ वन प्रभाग, पिथौरागढ़ | डीडीहाट | सिनववाली | पिथौरागढ़-53 | डीडीहाट | डीडीहाट | 02-08-2004 | सिनववाली | त0मिथी | 0.00 | 41.50 | 41.50 | 531269 |
| 1064 | पिथौरागढ़ वन प्रभाग, पिथौरागढ़ | डीडीहाट | मल्ली मिथी | पिथौरागढ़-53 | डीडीहाट | डीडीहाट | 30-12-1969 | मल्ली मिथी | लघडा | 0.00 | 78.40 | 78.40 | 531270 |
| 1065 | पिथौरागढ़ वन प्रभाग, पिथौरागढ़ | डीडीहाट | झुसियाकाण्डा | पिथौरागढ़-53 | डीडीहाट | कनालीछीना | 02-08-2004 | झुसियाकाण्डा | काण्डा मानसिंह | 0.00 | 25.23 | 25.23 | 531276 |
| 1066 | पिथौरागढ़ वन प्रभाग, पिथौरागढ़ | डीडीहाट | दुर्लेख म0 | पिथौरागढ़-53 | डीडीहाट | डीडीहाट | 1973 | दुर्लेख म0 | दुर्लेख | 0.00 | 6.58 | 6.58 | 531277 |
| 1067 | पिथौरागढ़ वन प्रभाग, पिथौरागढ़ | डीडीहाट | दुर्लेख | पिथौरागढ़-53 | डीडीहाट | डीडीहाट | 2000 | दुर्लेख | दुर्लेख | 0.00 | 46.12 | 46.12 | 531278 |
| 1068 | पिथौरागढ़ वन प्रभाग, पिथौरागढ़ | डीडीहाट | दुलागांव | पिथौरागढ़-53 | डीडीहाट | डीडीहाट | 07-08-1973 | दुलागांव | दुर्लेख | 0.00 | 10.43 | 10.43 | 531279 |
| 1069 | पिथौरागढ़ वन प्रभाग, पिथौरागढ़ | डीडीहाट | बजानी | पिथौरागढ़-53 | डीडीहाट | डीडीहाट | 2004 | बजानी | बजानी | 0.00 | 5.50 | 5.50 | 531280 |
| 1070 | पिथौरागढ़ वन प्रभाग, पिथौरागढ़ | डीडीहाट | जमतड | पिथौरागढ़-53 | डीडीहाट | डीडीहाट | 1966 | जमतड | जमतड | 0.00 | 60.18 | 60.18 | 531281 |
| 1071 | पिथौरागढ़ वन प्रभाग, पिथौरागढ़ | डीडीहाट | नालीविछराल | पिथौरागढ़-53 | डीडीहाट | डीडीहाट | 19-12-2004 | नालीविछराल | भालूउडियार | 0.00 | 10.57 | 10.57 | 531282 |
| 1072 | पिथौरागढ़ वन प्रभाग, पिथौरागढ़ | डीडीहाट | भालूउडियार | पिथौरागढ़-53 | डीडीहाट | डीडीहाट | 1988 | भालूउडियार | भालूउडियार | 0.00 | 4.00 | 4.00 | 531283 |
| 1073 | पिथौरागढ़ वन प्रभाग, पिथौरागढ़ | डीडीहाट | बोराबुंगा | पिथौरागढ़-53 | डीडीहाट | डीडीहाट | 1958 | बोराबुंगा | बोराबुंगा | 0.00 | 31.36 | 31.36 | 531284 |
| 1074 | पिथौरागढ़ वन प्रभाग, पिथौरागढ़ | डीडीहाट | पाराकोट | पिथौरागढ़-53 | डीडीहाट | डीडीहाट | 24-03-2009 | पाराकोट | सेरासौनाली | 0.00 | 3.76 | 3.76 | 531285 |
| 1075 | पिथौरागढ़ वन प्रभाग, पिथौरागढ़ | डीडीहाट | नाखोली | पिथौरागढ़-53 | डीडीहाट | डीडीहाट | 2000 | नाखोली | लीमाभाट | 0.00 | 3.76 | 3.76 | 531286 |
| 1076 | पिथौरागढ़ वन प्रभाग, पिथौरागढ़ | डीडीहाट | सेरा सौनाली | पिथौरागढ़-53 | डीडीहाट | डीडीहाट | 21-04-1966 | सेरा सौनाली | सेरासौनाली | 0.00 | 30.08 | 30.08 | 531287 |
| 1077 | पिथौरागढ़ वन प्रभाग, पिथौरागढ़ | डीडीहाट | अठकवाली | पिथौरागढ़-53 | डीडीहाट | डीडीहाट | 05-04-1948 | अठकवाली | भडगांव | 0.00 | 36.50 | 36.50 | 531288 |
| 1078 | पिथौरागढ़ वन प्रभाग, पिथौरागढ़ | डीडीहाट | भडगांव | पिथौरागढ़-53 | डीडीहाट | डीडीहाट | 11-04-1997 | भडगांव | अटलगांव | 0.00 | 14.80 | 14.80 | 531289 |
| 1079 | पिथौरागढ़ वन प्रभाग, पिथौरागढ़ | डीडीहाट | अटलगांव | पिथौरागढ़-53 | डीडीहाट | डीडीहाट | 09-04-1970 | अटलगांव | खीरी | 0.00 | 1.98 | 1.98 | 531290 |

| क्रम संख्या | वन प्रभाग का नाम | राजि का नाम | वन पंचायत का नाम | जनपद का नाम व राष्ट्रीय कोड | तहसील का नाम | विकासखण्ड का नाम | वन पंचायत का गठन वर्ष | राजस्व ग्राम का नाम | ग्राम पंचायत का नाम | वन पंचायत का क्षेत्रफल (हेक्टेयर में) | | | वन पंचायत कोड |
|-------------|--------------------------------|-------------|------------------|-----------------------------|--------------|------------------|-----------------------|---------------------|---------------------|---------------------------------------|----------|---------------|---------------|
| | | | | | | | | | | आरक्षित वन | सिविल वन | कुल क्षेत्रफल | |
| 1 | 2 | 3 | 4 | 5 | 6 | 7 | 8 | 9 | 10 | 11 | 12 | 13 | 14 |
| 1080 | पिथौरागढ़ वन प्रभाग, पिथौरागढ़ | डीडीहाट | गडेरा देउपा | पिथौरागढ़-53 | डीडीहाट | डीडीहाट | 01-04-1964 | गडेरा देउपा | खीरी | 0.00 | 0.90 | 0.90 | 531291 |
| 1081 | पिथौरागढ़ वन प्रभाग, पिथौरागढ़ | डीडीहाट | विचकोट | पिथौरागढ़-53 | डीडीहाट | डीडीहाट | 28-05-1963 | विचकोट | मड | 0.00 | 3.30 | 3.30 | 531292 |
| 1082 | पिथौरागढ़ वन प्रभाग, पिथौरागढ़ | डीडीहाट | छलीडी | पिथौरागढ़-53 | डीडीहाट | डीडीहाट | 19-05-1976 | छलीडी | भैर्यूडी | 0.00 | 17.68 | 17.68 | 531293 |
| 1083 | पिथौरागढ़ वन प्रभाग, पिथौरागढ़ | डीडीहाट | तल्ली भैर्यूडी | पिथौरागढ़-53 | डीडीहाट | डीडीहाट | 03-11-1959 | तल्लीभैर्यूडी | भैर्यूडी | 0.00 | 1.62 | 1.62 | 531294 |
| 1084 | पिथौरागढ़ वन प्रभाग, पिथौरागढ़ | डीडीहाट | मल्ली भैर्यूडी | पिथौरागढ़-53 | डीडीहाट | डीडीहाट | 28-02-1970 | मल्लीभैर्यूडी | चामा | 0.00 | 8.02 | 8.02 | 531295 |
| 1085 | पिथौरागढ़ वन प्रभाग, पिथौरागढ़ | डीडीहाट | चामा | पिथौरागढ़-53 | डीडीहाट | डीडीहाट | 15-01-2001 | चामा | रानीखेत | 0.00 | 16.78 | 16.78 | 531296 |
| 1086 | पिथौरागढ़ वन प्रभाग, पिथौरागढ़ | डीडीहाट | रानीखेत | पिथौरागढ़-53 | डीडीहाट | डीडीहाट | 04-01-2003 | रानीखेत | हुनेरा | 0.00 | 53.58 | 53.58 | 531297 |
| 1087 | पिथौरागढ़ वन प्रभाग, पिथौरागढ़ | डीडीहाट | हुनेरा | पिथौरागढ़-53 | डीडीहाट | डीडीहाट | 22-03-2002 | हुनेरा | हुमकापीटा | 0.00 | 18.78 | 18.78 | 531298 |
| 1088 | पिथौरागढ़ वन प्रभाग, पिथौरागढ़ | डीडीहाट | हुमकापीटा | पिथौरागढ़-53 | डीडीहाट | डीडीहाट | 22-03-1991 | हुमकापीटा | चुपडाखेत | 0.00 | 122.46 | 122.46 | 531299 |
| 1089 | पिथौरागढ़ वन प्रभाग, पिथौरागढ़ | डीडीहाट | चुपडाखेत | पिथौरागढ़-53 | डीडीहाट | डीडीहाट | 14-04-2002 | चुपडाखेत | चुपडाखेत | 0.00 | 38.54 | 38.54 | 531300 |
| 1090 | पिथौरागढ़ वन प्रभाग, पिथौरागढ़ | डीडीहाट | पन्थयाली | पिथौरागढ़-53 | डीडीहाट | डीडीहाट | 08-08-1980 | पन्थयाली | पन्थयाली | 0.00 | 4.57 | 4.57 | 531301 |
| 1091 | पिथौरागढ़ वन प्रभाग, पिथौरागढ़ | डीडीहाट | कृगिया | पिथौरागढ़-53 | डीडीहाट | डीडीहाट | 05-03-2002 | कृगिया | कृगिया | 0.00 | 25.90 | 25.90 | 531302 |
| 1092 | पिथौरागढ़ वन प्रभाग, पिथौरागढ़ | डीडीहाट | लोहारगांव | पिथौरागढ़-53 | डीडीहाट | डीडीहाट | 21-05-1964 | लोहारगांव | जाखधौलेत | 0.00 | 10.34 | 10.34 | 531303 |
| 1093 | पिथौरागढ़ वन प्रभाग, पिथौरागढ़ | डीडीहाट | जाखधौलेत | पिथौरागढ़-53 | डीडीहाट | डीडीहाट | 15-06-1954 | जाखधौलेत | जाखधौलेत | 0.00 | 16.78 | 16.78 | 531304 |
| 1094 | पिथौरागढ़ वन प्रभाग, पिथौरागढ़ | डीडीहाट | भूमियांथल | पिथौरागढ़-53 | डीडीहाट | डीडीहाट | 20-08-1979 | भूमियांथल | जाखधौलेत | 0.00 | 46.44 | 46.44 | 531305 |
| 1095 | पिथौरागढ़ वन प्रभाग, पिथौरागढ़ | डीडीहाट | आंकोट | पिथौरागढ़-53 | डीडीहाट | डीडीहाट | 03-05-1967 | आंकोट | भनडा | 0.00 | 52.80 | 52.80 | 531306 |
| 1096 | पिथौरागढ़ वन प्रभाग, पिथौरागढ़ | डीडीहाट | भनडा | पिथौरागढ़-53 | डीडीहाट | डीडीहाट | 14-06-2002 | भनडा | जाखधौलेत | 0.00 | 67.90 | 67.90 | 531307 |
| 1097 | पिथौरागढ़ वन प्रभाग, पिथौरागढ़ | डीडीहाट | ओड़गांव | पिथौरागढ़-53 | डीडीहाट | डीडीहाट | 25-06-1981 | ओड़गांव | काण्डे | 0.00 | 15.76 | 15.76 | 531308 |
| 1098 | पिथौरागढ़ वन प्रभाग, पिथौरागढ़ | डीडीहाट | काण्डे | पिथौरागढ़-53 | डीडीहाट | डीडीहाट | 05-08-1950 | काण्डे | हाटथर्प | 0.00 | 38.30 | 38.30 | 531309 |
| 1099 | पिथौरागढ़ वन प्रभाग, पिथौरागढ़ | डीडीहाट | हाटथर्प | पिथौरागढ़-53 | डीडीहाट | डीडीहाट | 24-03-1947 | हाटथर्प | लघडा | 0.00 | 99.44 | 99.44 | 531310 |
| 1100 | पिथौरागढ़ वन प्रभाग, पिथौरागढ़ | डीडीहाट | लघडा | पिथौरागढ़-53 | डीडीहाट | डीडीहाट | 1980 | लघडा | लघडा | 0.00 | 3.08 | 3.08 | 531311 |
| 1101 | पिथौरागढ़ वन प्रभाग, पिथौरागढ़ | डीडीहाट | कासनदेव | पिथौरागढ़-53 | डीडीहाट | डीडीहाट | 1980 | काशनदेव | सिटोली | 0.00 | 5.32 | 5.32 | 531312 |
| 1102 | पिथौरागढ़ वन प्रभाग, पिथौरागढ़ | डीडीहाट | सिटोली | पिथौरागढ़-53 | डीडीहाट | डीडीहाट | 15-06-1954 | सिटोली | सिटोली | 0.00 | 18.80 | 18.80 | 531313 |
| 1103 | पिथौरागढ़ वन प्रभाग, पिथौरागढ़ | डीडीहाट | धनियांखान | पिथौरागढ़-53 | डीडीहाट | डीडीहाट | 07-10-1950 | धनियांखान | सिटोली | 0.00 | 8.10 | 8.10 | 531314 |
| 1104 | पिथौरागढ़ वन प्रभाग, पिथौरागढ़ | डीडीहाट | पमतोडी | पिथौरागढ़-53 | डीडीहाट | डीडीहाट | 1978 | पमतोडी | दौलीकोली | 0.00 | 16.61 | 16.61 | 531321 |
| 1105 | पिथौरागढ़ वन प्रभाग, पिथौरागढ़ | डीडीहाट | दौली कोली | पिथौरागढ़-53 | डीडीहाट | डीडीहाट | 12-12-1955 | दौली कोली | दौलीकोली | 0.00 | 26.63 | 26.63 | 531322 |
| 1106 | पिथौरागढ़ वन प्रभाग, पिथौरागढ़ | डीडीहाट | लामाघर | पिथौरागढ़-53 | डीडीहाट | डीडीहाट | 1978 | लामाघर | बगजीबला | 0.00 | 9.72 | 9.72 | 531323 |
| 1107 | पिथौरागढ़ वन प्रभाग, पिथौरागढ़ | डीडीहाट | रजडेत | पिथौरागढ़-53 | डीडीहाट | डीडीहाट | 2004 | रजडेत | दौलीकोली | 0.00 | 12.11 | 12.11 | 531324 |
| 1108 | पिथौरागढ़ वन प्रभाग, पिथौरागढ़ | डीडीहाट | कौलीवर्षायत | पिथौरागढ़-53 | डीडीहाट | डीडीहाट | 2009 | कौलीवर्षायत | कौलीवर्षायत | 0.00 | 29.01 | 29.01 | 531325 |
| 1109 | पिथौरागढ़ वन प्रभाग, पिथौरागढ़ | डीडीहाट | डुंगरीगडा | पिथौरागढ़-53 | डीडीहाट | डीडीहाट | 2004 | डुंगरीगडा | कौलीवर्षायत | 0.00 | 1.34 | 1.34 | 531326 |
| 1110 | पिथौरागढ़ वन प्रभाग, पिथौरागढ़ | डीडीहाट | सननखान | पिथौरागढ़-53 | डीडीहाट | डीडीहाट | 29-03-2004 | सननखान | कौलीवर्षायत | 0.00 | 7.30 | 7.30 | 531327 |

| क्रम संख्या | वन प्रभाग का नाम | राजि का नाम | वन पंचायत का नाम | जनपद का नाम व राष्ट्रीय कोड | तहसील का नाम | विकासखण्ड का नाम | वन पंचायत का गठन वर्ष | राजस्व ग्राम का नाम | ग्राम पंचायत का नाम | वन पंचायत का क्षेत्रफल (हेक्टेयर में) | | | वन पंचायत कोड |
|-------------|--------------------------------|-------------|------------------|-----------------------------|--------------|------------------|-----------------------|---------------------|---------------------|---------------------------------------|----------|---------------|---------------|
| | | | | | | | | | | आरक्षित वन | सिविल वन | कुल क्षेत्रफल | |
| 1 | 2 | 3 | 4 | 5 | 6 | 7 | 8 | 9 | 10 | 11 | 12 | 13 | 14 |
| 1111 | पिथौरागढ़ वन प्रभाग, पिथौरागढ़ | डीडीहाट | पूनीगांव | पिथौरागढ़-53 | डीडीहाट | डीडीहाट | 1996 | पूनीगांव | कौलीवर्षायत | 0.00 | 13.44 | 13.44 | 531328 |
| 1112 | पिथौरागढ़ वन प्रभाग, पिथौरागढ़ | डीडीहाट | साता | पिथौरागढ़-53 | डीडीहाट | डीडीहाट | 1981 | साता | साता | 0.00 | 25.81 | 25.81 | 531329 |
| 1113 | पिथौरागढ़ वन प्रभाग, पिथौरागढ़ | डीडीहाट | तुर्गौली | पिथौरागढ़-53 | डीडीहाट | डीडीहाट | 2004 | तुर्गौली | तुर्गौली | 0.00 | 4.86 | 4.86 | 531330 |
| 1114 | पिथौरागढ़ वन प्रभाग, पिथौरागढ़ | डीडीहाट | बसौर | पिथौरागढ़-53 | डीडीहाट | डीडीहाट | 2004 | बसौर | तुर्गौली | 0.00 | 0.53 | 0.53 | 531331 |
| 1115 | पिथौरागढ़ वन प्रभाग, पिथौरागढ़ | डीडीहाट | मालाझूला | पिथौरागढ़-53 | डीडीहाट | डीडीहाट | 2004 | मालाझूला | मालाझूला | 0.00 | 30.19 | 30.19 | 531332 |
| 1116 | पिथौरागढ़ वन प्रभाग, पिथौरागढ़ | डीडीहाट | लेपार्ती | पिथौरागढ़-53 | डीडीहाट | डीडीहाट | 1949 | लेपार्ती | लेपार्ती | 0.00 | 16.41 | 16.41 | 531333 |
| 1117 | पिथौरागढ़ वन प्रभाग, पिथौरागढ़ | डीडीहाट | नौलियागांव | पिथौरागढ़-53 | डीडीहाट | डीडीहाट | 29-04-2018 | नौलियागांव | रानीखेत | 0.00 | 3.64 | 3.64 | 531334 |
| 1118 | पिथौरागढ़ वन प्रभाग, पिथौरागढ़ | डीडीहाट | तिलाडी | पिथौरागढ़-53 | डीडीहाट | डीडीहाट | 1993 | तिलाडी | तिलाडी | 0.00 | 9.99 | 9.99 | 531335 |
| 1119 | पिथौरागढ़ वन प्रभाग, पिथौरागढ़ | डीडीहाट | नाली देउपा | पिथौरागढ़-53 | डीडीहाट | डीडीहाट | 1980 | नाली देउपा | तिलाडी | 0.00 | 41.29 | 41.29 | 531336 |
| 1120 | पिथौरागढ़ वन प्रभाग, पिथौरागढ़ | डीडीहाट | दुबतड | पिथौरागढ़-53 | डीडीहाट | डीडीहाट | 31-03-2004 | दुबतड | तिलाडी | 0.00 | 8.21 | 8.21 | 531337 |
| 1121 | पिथौरागढ़ वन प्रभाग, पिथौरागढ़ | डीडीहाट | खीरी | पिथौरागढ़-53 | डीडीहाट | डीडीहाट | 1964 | खीरी | खीरी | 0.00 | 2.41 | 2.41 | 531338 |
| 1122 | पिथौरागढ़ वन प्रभाग, पिथौरागढ़ | डीडीहाट | ढोलाघर | पिथौरागढ़-53 | डीडीहाट | डीडीहाट | 1963 | ढोलाघर | मड़ | 0.00 | 55.83 | 55.83 | 531339 |
| 1123 | पिथौरागढ़ वन प्रभाग, पिथौरागढ़ | डीडीहाट | बडेत | पिथौरागढ़-53 | डीडीहाट | डीडीहाट | 15-12-1980 | बडेत | मड़ | 0.00 | 28.48 | 28.48 | 531340 |
| 1124 | पिथौरागढ़ वन प्रभाग, पिथौरागढ़ | डीडीहाट | खितौलामझेडा | पिथौरागढ़-53 | डीडीहाट | डीडीहाट | 31-03-2004 | खितौलामझेडा | मड़ | 0.00 | 25.07 | 25.07 | 531341 |
| 1125 | पिथौरागढ़ वन प्रभाग, पिथौरागढ़ | डीडीहाट | मड़ | पिथौरागढ़-53 | डीडीहाट | डीडीहाट | 29-03-2004 | मड़ | मड़ | 0.00 | 6.41 | 6.41 | 531342 |
| 1126 | पिथौरागढ़ वन प्रभाग, पिथौरागढ़ | डीडीहाट | कण्डेरा पोखरी | पिथौरागढ़-53 | डीडीहाट | डीडीहाट | 20-04-2017 | कण्डेरा पोखरी | मड़ | 0.00 | 36.69 | 36.69 | 531343 |
| 1127 | पिथौरागढ़ वन प्रभाग, पिथौरागढ़ | डीडीहाट | नायल | पिथौरागढ़-53 | डीडीहाट | डीडीहाट | 29-03-2004 | नायल | बरमबचकूडी | 0.00 | 20.95 | 20.95 | 531344 |
| 1128 | पिथौरागढ़ वन प्रभाग, पिथौरागढ़ | डीडीहाट | बरमबचकूडी | पिथौरागढ़-53 | डीडीहाट | डीडीहाट | 02-10-1990 | बरमबचकूडी | मड़ | 0.00 | 38.97 | 38.97 | 531345 |
| 1129 | पिथौरागढ़ वन प्रभाग, पिथौरागढ़ | डीडीहाट | फतोडी | पिथौरागढ़-53 | डीडीहाट | डीडीहाट | 1981 | फतोडी | भालूउडियार | 0.00 | 36.69 | 36.69 | 531346 |
| 1130 | पिथौरागढ़ वन प्रभाग, पिथौरागढ़ | डीडीहाट | जुबरा | पिथौरागढ़-53 | डीडीहाट | डीडीहाट | 31-03-2004 | जुबरा | भालूउडियार | 0.00 | 8.59 | 8.59 | 531347 |
| 1131 | पिथौरागढ़ वन प्रभाग, पिथौरागढ़ | डीडीहाट | सेरा | पिथौरागढ़-53 | डीडीहाट | कनालीछीना | 17-01-1980 | सेरा | सेरा | 0.00 | 2.42 | 2.42 | 531352 |
| 1132 | पिथौरागढ़ वन प्रभाग, पिथौरागढ़ | डीडीहाट | तितरी | पिथौरागढ़-53 | डीडीहाट | कनालीछीना | 17-01-1980 | तितरी | तितरी | 0.00 | 3.37 | 3.37 | 531353 |
| 1133 | पिथौरागढ़ वन प्रभाग, पिथौरागढ़ | डीडीहाट | चमतोली | पिथौरागढ़-53 | डीडीहाट | कनालीछीना | 13-03-1962 | चमतोली | चमतोली | 0.00 | 33.55 | 33.55 | 531354 |
| 1134 | पिथौरागढ़ वन प्रभाग, पिथौरागढ़ | डीडीहाट | सिलौनी | पिथौरागढ़-53 | डीडीहाट | कनालीछीना | 26-06-1944 | सिलौनी | सिलौनी | 0.00 | 112.00 | 112.00 | 531355 |
| 1135 | पिथौरागढ़ वन प्रभाग, पिथौरागढ़ | डीडीहाट | धिंघरानी | पिथौरागढ़-53 | डीडीहाट | कनालीछीना | 24-01-1972 | धिंघरानी | धिंघरानी | 0.00 | 54.00 | 54.00 | 531356 |
| 1136 | पिथौरागढ़ वन प्रभाग, पिथौरागढ़ | डीडीहाट | चामीगर्खा | पिथौरागढ़-53 | डीडीहाट | कनालीछीना | 2000 | चामीगर्खा | चामीगर्खा | 0.00 | 0.50 | 0.50 | 531357 |
| 1137 | पिथौरागढ़ वन प्रभाग, पिथौरागढ़ | डीडीहाट | चामी रौतेला | पिथौरागढ़-53 | डीडीहाट | कनालीछीना | 31-03-2004 | चामी रौतेला | चामी रौतेला | 0.00 | 0.08 | 0.08 | 531358 |
| 1138 | पिथौरागढ़ वन प्रभाग, पिथौरागढ़ | डीडीहाट | खिटकिडी | पिथौरागढ़-53 | डीडीहाट | कनालीछीना | 2000 | खिटकिडी | खिटकिडी | 0.00 | 1.10 | 1.10 | 531359 |
| 1139 | पिथौरागढ़ वन प्रभाग, पिथौरागढ़ | डीडीहाट | सांवली सेरा | पिथौरागढ़-53 | डीडीहाट | कनालीछीना | 19-01-2004 | सांवली सेरा | सांवली सेरा | 0.00 | 5.22 | 5.22 | 531360 |
| 1140 | पिथौरागढ़ वन प्रभाग, पिथौरागढ़ | डीडीहाट | ओझा मल्ला | पिथौरागढ़-53 | डीडीहाट | कनालीछीना | 1965 | ओझा मल्ला | ओझा मल्ला | 0.00 | 15.72 | 15.72 | 531361 |
| 1141 | पिथौरागढ़ वन प्रभाग, पिथौरागढ़ | डीडीहाट | बस्तडी | पिथौरागढ़-53 | डीडीहाट | कनालीछीना | 1963 | बस्तडी | बस्तडी | 0.00 | 15.63 | 15.63 | 531362 |

| क्रम संख्या | वन प्रभाग का नाम | राजि का नाम | वन पंचायत का नाम | जनपद का नाम व राष्ट्रीय कोड | तहसील का नाम | विकासखण्ड का नाम | वन पंचायत का गठन वर्ष | राजस्व ग्राम का नाम | ग्राम पंचायत का नाम | वन पंचायत का क्षेत्रफल (हेक्टेयर में) | | | वन पंचायत कोड |
|-------------|--------------------------------|-------------|------------------|-----------------------------|--------------|------------------|-----------------------|---------------------|---------------------|---------------------------------------|----------|---------------|---------------|
| | | | | | | | | | | आरक्षित वन | सिविल वन | कुल क्षेत्रफल | |
| 1 | 2 | 3 | 4 | 5 | 6 | 7 | 8 | 9 | 10 | 11 | 12 | 13 | 14 |
| 1142 | पिथौरागढ़ वन प्रभाग, पिथौरागढ़ | डीडीहाट | गणार्ई | पिथौरागढ़-53 | डीडीहाट | कनालीछीना | 25-02-1970 | गणार्ई | गणार्ई | 0.00 | 21.00 | 21.00 | 531363 |
| 1143 | पिथौरागढ़ वन प्रभाग, पिथौरागढ़ | डीडीहाट | सूनाकोट | पिथौरागढ़-53 | डीडीहाट | कनालीछीना | 2004 | सूनाकोट | सूनाकोट | 0.00 | 2.82 | 2.82 | 531364 |
| 1144 | पिथौरागढ़ वन प्रभाग, पिथौरागढ़ | डीडीहाट | सूनाकोट म0 | पिथौरागढ़-53 | डीडीहाट | कनालीछीना | 2004 | सूनाकोट | सूनाकोट | 0.00 | 34.84 | 34.84 | 531365 |
| 1145 | पिथौरागढ़ वन प्रभाग, पिथौरागढ़ | डीडीहाट | नाग | पिथौरागढ़-53 | डीडीहाट | कनालीछीना | 2004 | नाग | नाग | 0.00 | 2.97 | 2.97 | 531366 |
| 1146 | पिथौरागढ़ वन प्रभाग, पिथौरागढ़ | डीडीहाट | ताल | पिथौरागढ़-53 | डीडीहाट | कनालीछीना | 2004 | ताल | ताल | 0.00 | 0.69 | 0.69 | 531367 |
| 1147 | पिथौरागढ़ वन प्रभाग, पिथौरागढ़ | डीडीहाट | ओझा तल्ला | पिथौरागढ़-53 | डीडीहाट | कनालीछीना | 24-04-1959 | ओझा तल्ला | ओझा तल्ला | 0.00 | 24.93 | 24.93 | 531368 |
| 1148 | पिथौरागढ़ वन प्रभाग, पिथौरागढ़ | डीडीहाट | पथरौली | पिथौरागढ़-53 | डीडीहाट | कनालीछीना | 2004 | पथरौली | पथरौली | 0.00 | 1.69 | 1.69 | 531369 |
| 1149 | पिथौरागढ़ वन प्रभाग, पिथौरागढ़ | डीडीहाट | दुंगालगांव | पिथौरागढ़-53 | डीडीहाट | कनालीछीना | 22-06-2002 | दुंगालगांव | दुंगालगांव | 0.00 | 4.61 | 4.61 | 531370 |
| 1150 | पिथौरागढ़ वन प्रभाग, पिथौरागढ़ | डीडीहाट | उडमा | पिथौरागढ़-53 | डीडीहाट | कनालीछीना | 29-12-1961 | उडमा | उडमा | 0.00 | 7.52 | 7.52 | 531371 |
| 1151 | पिथौरागढ़ वन प्रभाग, पिथौरागढ़ | डीडीहाट | पत्थरकोट तल्ला | पिथौरागढ़-53 | डीडीहाट | कनालीछीना | 25-06-1964 | पत्थरकोट तल्ला | पत्थरकोट तल्ला | 0.00 | 9.74 | 9.74 | 531372 |
| 1152 | पिथौरागढ़ वन प्रभाग, पिथौरागढ़ | डीडीहाट | पत्थरकोट मल्ला | पिथौरागढ़-53 | डीडीहाट | कनालीछीना | 1965 | पत्थरकोट मल्ला | पत्थरकोट मल्ला | 0.00 | 76.80 | 76.80 | 531373 |
| 1153 | पिथौरागढ़ वन प्रभाग, पिथौरागढ़ | डीडीहाट | मझेडा | पिथौरागढ़-53 | डीडीहाट | डीडीहाट | 23-02-1962 | मझेडा | बाराकोट | 0.00 | 65.04 | 65.04 | 531374 |
| 1154 | पिथौरागढ़ वन प्रभाग, पिथौरागढ़ | डीडीहाट | बाराकोट | पिथौरागढ़-53 | डीडीहाट | डीडीहाट | 20-04-1959 | बाराकोट | बाराकोट | 0.00 | 44.53 | 44.53 | 531375 |
| 1155 | पिथौरागढ़ वन प्रभाग, पिथौरागढ़ | डीडीहाट | डांगटी | पिथौरागढ़-53 | डीडीहाट | डीडीहाट | 22-04-1953 | डांगटी | डांगटी | 0.00 | 131.09 | 131.09 | 531376 |
| 1156 | पिथौरागढ़ वन प्रभाग, पिथौरागढ़ | डीडीहाट | दुंगरा | पिथौरागढ़-53 | डीडीहाट | डीडीहाट | 2004 | दुंगरा | दुंगरा | 0.00 | 12.01 | 12.01 | 531377 |
| 1157 | पिथौरागढ़ वन प्रभाग, पिथौरागढ़ | डीडीहाट | चौसाल | पिथौरागढ़-53 | डीडीहाट | डीडीहाट | 15-05-1954 | चौसाल | चौसाल | 0.00 | 139.44 | 139.44 | 531378 |
| 1158 | पिथौरागढ़ वन प्रभाग, पिथौरागढ़ | डीडीहाट | डोकुना | पिथौरागढ़-53 | डीडीहाट | डीडीहाट | 31-03-2004 | डोकुना | डोकुना | 0.00 | 5.70 | 5.70 | 531379 |
| 1159 | पिथौरागढ़ वन प्रभाग, पिथौरागढ़ | डीडीहाट | पश्मा | पिथौरागढ़-53 | डीडीहाट | डीडीहाट | 08-03-1970 | पश्मा | पश्मा | 0.00 | 73.60 | 73.60 | 531380 |
| 1160 | पिथौरागढ़ वन प्रभाग, पिथौरागढ़ | डीडीहाट | औलतडी | पिथौरागढ़-53 | डीडीहाट | डीडीहाट | 1983 | औलतडी | औलतडी | 0.00 | 68.80 | 68.80 | 531381 |
| 1161 | पिथौरागढ़ वन प्रभाग, पिथौरागढ़ | डीडीहाट | पारतडी | पिथौरागढ़-53 | डीडीहाट | डीडीहाट | 1982 | पारतडी | औलतडी | 0.00 | 13.52 | 13.52 | 531382 |
| 1162 | पिथौरागढ़ वन प्रभाग, पिथौरागढ़ | डीडीहाट | नामक | पिथौरागढ़-53 | डीडीहाट | डीडीहाट | 2004 | नामक | नरेत | 0.00 | 0.12 | 0.12 | 531383 |
| 1163 | पिथौरागढ़ वन प्रभाग, पिथौरागढ़ | डीडीहाट | नरेत | पिथौरागढ़-53 | डीडीहाट | डीडीहाट | 1952 | नरेत | नरेत | 0.00 | 34.23 | 34.23 | 531384 |
| 1164 | पिथौरागढ़ वन प्रभाग, पिथौरागढ़ | डीडीहाट | कजेडा | पिथौरागढ़-53 | डीडीहाट | डीडीहाट | 29-11-1980 | कजेडा | नरेत | 0.00 | 2.56 | 2.56 | 531385 |
| 1165 | पिथौरागढ़ वन प्रभाग, पिथौरागढ़ | अस्कोट | रतौली | पिथौरागढ़-53 | कनालीछीना | कनालीछीना | 26-05-1966 | रतौली | कण्डाली | 0.00 | 3.17 | 3.17 | 530651 |
| 1166 | पिथौरागढ़ वन प्रभाग, पिथौरागढ़ | अस्कोट | जमतडी | पिथौरागढ़-53 | डीडीहाट | कनालीछीना | 2004 | जमतडी | जमतडी | 0.00 | 5.82 | 5.82 | 531200 |
| 1167 | पिथौरागढ़ वन प्रभाग, पिथौरागढ़ | अस्कोट | कूटा | पिथौरागढ़-53 | डीडीहाट | कनालीछीना | 1996 | कूटा | कूटा | 0.00 | 68.40 | 68.40 | 531201 |
| 1168 | पिथौरागढ़ वन प्रभाग, पिथौरागढ़ | अस्कोट | बाजार | पिथौरागढ़-53 | डीडीहाट | कनालीछीना | 28-06-1992 | बाजार | बाजार | 0.00 | 34.36 | 34.36 | 531202 |
| 1169 | पिथौरागढ़ वन प्रभाग, पिथौरागढ़ | अस्कोट | सिरतौली | पिथौरागढ़-53 | डीडीहाट | कनालीछीना | 1994 | सिरतौली | सिरतौली | 0.00 | 49.79 | 49.79 | 531203 |
| 1170 | पिथौरागढ़ वन प्रभाग, पिथौरागढ़ | अस्कोट | देवल | पिथौरागढ़-53 | डीडीहाट | कनालीछीना | 05-09-1995 | देवल | देवल | 0.00 | 141.59 | 141.59 | 531204 |
| 1171 | पिथौरागढ़ वन प्रभाग, पिथौरागढ़ | अस्कोट | हिनकोट | पिथौरागढ़-53 | डीडीहाट | कनालीछीना | 05-09-1996 | हिनकोट | हिनकोट | 0.00 | 55.18 | 55.18 | 531205 |
| 1172 | पिथौरागढ़ वन प्रभाग, पिथौरागढ़ | अस्कोट | रसगाडी | पिथौरागढ़-53 | डीडीहाट | कनालीछीना | 31-03-2004 | रसगाडी | रसगाडी | 0.00 | 1.95 | 1.95 | 531206 |

| क्रम संख्या | वन प्रभाग का नाम | राजि का नाम | वन पंचायत का नाम | जनपद का नाम व राष्ट्रीय कोड | तहसील का नाम | विकासखण्ड का नाम | वन पंचायत का गठन वर्ष | राजस्व ग्राम का नाम | ग्राम पंचायत का नाम | वन पंचायत का क्षेत्रफल (हेक्टेयर में) | | | वन पंचायत कोड |
|-------------|--------------------------------|-------------|------------------|-----------------------------|--------------|------------------|-----------------------|---------------------|---------------------|---------------------------------------|----------|---------------|---------------|
| | | | | | | | | | | आरक्षित वन | सिविल वन | कुल क्षेत्रफल | |
| 1 | 2 | 3 | 4 | 5 | 6 | 7 | 8 | 9 | 10 | 11 | 12 | 13 | 14 |
| 1173 | पिथौरागढ़ वन प्रभाग, पिथौरागढ़ | अस्कोट | खोलियागांव | पिथौरागढ़-53 | डीडीहाट | कनालीछीना | 15-05-1959 | खोलियागांव | खोलियागांव | 0.00 | 92.80 | 92.80 | 531207 |
| 1174 | पिथौरागढ़ वन प्रभाग, पिथौरागढ़ | अस्कोट | धोलकोट | पिथौरागढ़-53 | डीडीहाट | कनालीछीना | 07-05-1959 | धोलकोट | धोलकोट | 0.00 | 100.70 | 100.70 | 531208 |
| 1175 | पिथौरागढ़ वन प्रभाग, पिथौरागढ़ | अस्कोट | हेल्पिया | पिथौरागढ़-53 | डीडीहाट | कनालीछीना | 12-04-1959 | हेल्पिया | हेल्पिया | 0.00 | 126.09 | 126.09 | 531209 |
| 1176 | पिथौरागढ़ वन प्रभाग, पिथौरागढ़ | अस्कोट | गदाली | पिथौरागढ़-53 | डीडीहाट | कनालीछीना | 30-05-2000 | गदाली | गदाली | 0.00 | 20.52 | 20.52 | 531210 |
| 1177 | पिथौरागढ़ वन प्रभाग, पिथौरागढ़ | अस्कोट | बैडा | पिथौरागढ़-53 | डीडीहाट | कनालीछीना | 31-03-2004 | बैडा | बैडा | 0.00 | 1.80 | 1.80 | 531211 |
| 1178 | पिथौरागढ़ वन प्रभाग, पिथौरागढ़ | अस्कोट | ऊचाकोट | पिथौरागढ़-53 | डीडीहाट | कनालीछीना | 30-05-2002 | ऊचाकोट | ऊचाकोट | 0.00 | 30.61 | 30.61 | 531212 |
| 1179 | पिथौरागढ़ वन प्रभाग, पिथौरागढ़ | अस्कोट | बडीगांव | पिथौरागढ़-53 | डीडीहाट | कनालीछीना | 30-05-2002 | बडीगांव | बडीगांव | 0.00 | 12.71 | 12.71 | 531213 |
| 1180 | पिथौरागढ़ वन प्रभाग, पिथौरागढ़ | अस्कोट | चमलेख | पिथौरागढ़-53 | डीडीहाट | कनालीछीना | 18-02-1970 | चमलेख | चमलेख | 0.00 | 30.76 | 30.76 | 531214 |
| 1181 | पिथौरागढ़ वन प्रभाग, पिथौरागढ़ | अस्कोट | टुनिखोला | पिथौरागढ़-53 | डीडीहाट | कनालीछीना | 31-03-2004 | टुनिखोला | टुनिखोला | 0.00 | 1.14 | 1.14 | 531215 |
| 1182 | पिथौरागढ़ वन प्रभाग, पिथौरागढ़ | अस्कोट | विजौरी | पिथौरागढ़-53 | डीडीहाट | कनालीछीना | 29-03-2004 | विजौरी | विजौरी | 0.00 | 2.51 | 2.51 | 531216 |
| 1183 | पिथौरागढ़ वन प्रभाग, पिथौरागढ़ | अस्कोट | घट्यूडी | पिथौरागढ़-53 | डीडीहाट | कनालीछीना | 29-03-2004 | घट्यूडी | घट्यूडी | 0.00 | 0.50 | 0.50 | 531217 |
| 1184 | पिथौरागढ़ वन प्रभाग, पिथौरागढ़ | अस्कोट | मट्यूला | पिथौरागढ़-53 | डीडीहाट | कनालीछीना | 29-03-2004 | मट्यूला | मट्यूला | 0.00 | 1.38 | 1.38 | 531218 |
| 1185 | पिथौरागढ़ वन प्रभाग, पिथौरागढ़ | अस्कोट | दूनाकोट | पिथौरागढ़-53 | डीडीहाट | डीडीहाट | 1947 | दूनाकोट | दूनाकोट | 0.00 | 27.21 | 27.21 | 531248 |
| 1186 | पिथौरागढ़ वन प्रभाग, पिथौरागढ़ | अस्कोट | बांकू | पिथौरागढ़-53 | डीडीहाट | डीडीहाट | 25-04-1948 | बांकू | बांकू | 0.00 | 149.61 | 149.61 | 531249 |
| 1187 | पिथौरागढ़ वन प्रभाग, पिथौरागढ़ | अस्कोट | रैतोली | पिथौरागढ़-53 | डीडीहाट | डीडीहाट | 1966 | रैतोली | वर्नाऐरी | 0.00 | 22.40 | 22.40 | 531250 |
| 1188 | पिथौरागढ़ वन प्रभाग, पिथौरागढ़ | अस्कोट | बोरागांव | पिथौरागढ़-53 | डीडीहाट | डीडीहाट | 1965 | बोरागांव | बोरागांव | 0.00 | 35.21 | 35.21 | 531251 |
| 1189 | पिथौरागढ़ वन प्रभाग, पिथौरागढ़ | अस्कोट | वर्नाऐरी | पिथौरागढ़-53 | डीडीहाट | डीडीहाट | 1949 | वर्नाऐरी | वर्नाऐरी | 0.00 | 45.23 | 45.23 | 531252 |
| 1190 | पिथौरागढ़ वन प्रभाग, पिथौरागढ़ | अस्कोट | वायगांव | पिथौरागढ़-53 | डीडीहाट | डीडीहाट | 1970 | वायगांव | वायगांव | 0.00 | 14.01 | 14.01 | 531253 |
| 1191 | पिथौरागढ़ वन प्रभाग, पिथौरागढ़ | अस्कोट | महरगाडी | पिथौरागढ़-53 | डीडीहाट | डीडीहाट | 2004 | महरगाडी | महरगाडी | 0.00 | 9.79 | 9.79 | 531254 |
| 1192 | पिथौरागढ़ वन प्रभाग, पिथौरागढ़ | अस्कोट | घनधुरा | पिथौरागढ़-53 | डीडीहाट | डीडीहाट | 2004 | घनधुरा | घनधुरा | 0.00 | 2.41 | 2.41 | 531255 |
| 1193 | पिथौरागढ़ वन प्रभाग, पिथौरागढ़ | अस्कोट | खडियानी | पिथौरागढ़-53 | डीडीहाट | कनालीछीना | 08-08-1964 | खडियानी | लेगमकाण्डा | 0.00 | 34.00 | 34.00 | 531271 |
| 1194 | पिथौरागढ़ वन प्रभाग, पिथौरागढ़ | अस्कोट | छब्बीसा | पिथौरागढ़-53 | डीडीहाट | कनालीछीना | 02-08-2004 | छब्बीसा | लेगमकाण्डा | 0.00 | 2.45 | 2.45 | 531272 |
| 1195 | पिथौरागढ़ वन प्रभाग, पिथौरागढ़ | अस्कोट | दारती | पिथौरागढ़-53 | डीडीहाट | कनालीछीना | 27-12-1994 | दारती | लेगमकाण्डा | 0.00 | 80.00 | 80.00 | 531273 |
| 1196 | पिथौरागढ़ वन प्रभाग, पिथौरागढ़ | अस्कोट | लेगमकाण्डा | पिथौरागढ़-53 | डीडीहाट | कनालीछीना | 17-07-1964 | लेगमकाण्डा | लेगमकाण्डा | 0.00 | 59.20 | 59.20 | 531274 |
| 1197 | पिथौरागढ़ वन प्रभाग, पिथौरागढ़ | अस्कोट | नाकोट | पिथौरागढ़-53 | डीडीहाट | कनालीछीना | 22-08-1964 | नाकोट | लेगमकाण्डा | 0.00 | 52.80 | 52.80 | 531275 |
| 1198 | पिथौरागढ़ वन प्रभाग, पिथौरागढ़ | अस्कोट | खेतारकन्याल | पिथौरागढ़-53 | डीडीहाट | डीडीहाट | 08-08-1980 | खेतारकन्याल | खेतारभण्डारी | 0.00 | 158.00 | 158.00 | 531315 |
| 1199 | पिथौरागढ़ वन प्रभाग, पिथौरागढ़ | अस्कोट | खेतारभण्डारी | पिथौरागढ़-53 | डीडीहाट | डीडीहाट | 12-07-1973 | खेतारभण्डारी | खेतारभण्डारी | 0.00 | 141.06 | 141.06 | 531316 |
| 1200 | पिथौरागढ़ वन प्रभाग, पिथौरागढ़ | अस्कोट | कैणी | पिथौरागढ़-53 | डीडीहाट | डीडीहाट | 07-08-1973 | कैणी | खेतारभण्डारी | 0.00 | 113.20 | 113.20 | 531317 |
| 1201 | पिथौरागढ़ वन प्रभाग, पिथौरागढ़ | अस्कोट | बसौर | पिथौरागढ़-53 | डीडीहाट | कनालीछीना | 2018 | बसौर | बसौरा | 0.00 | 34.91 | 34.91 | 531318 |
| 1202 | पिथौरागढ़ वन प्रभाग, पिथौरागढ़ | अस्कोट | खोजा | पिथौरागढ़-53 | डीडीहाट | डीडीहाट | 2000 | खोजा | पमस्यारी | 0.00 | 5.59 | 5.59 | 531319 |
| 1203 | पिथौरागढ़ वन प्रभाग, पिथौरागढ़ | अस्कोट | पमस्यारी | पिथौरागढ़-53 | डीडीहाट | डीडीहाट | 27-06-1964 | पमस्यारी | पमस्यारी | 0.00 | 29.25 | 29.25 | 531320 |

| क्रम संख्या | वन प्रभाग का नाम | राजि का नाम | वन पंचायत का नाम | जनपद का नाम व राष्ट्रीय कोड | तहसील का नाम | विकासखण्ड का नाम | वन पंचायत का गठन वर्ष | राजस्व ग्राम का नाम | ग्राम पंचायत का नाम | वन पंचायत का क्षेत्रफल (हेक्टेयर में) | | | वन पंचायत कोड |
|-------------|--------------------------------|-------------|------------------------------------|-----------------------------|--------------|------------------|-----------------------|---------------------|---------------------|---------------------------------------|----------|---------------|---------------|
| | | | | | | | | | | आरक्षित वन | सिविल वन | कुल क्षेत्रफल | |
| 1 | 2 | 3 | 4 | 5 | 6 | 7 | 8 | 9 | 10 | 11 | 12 | 13 | 14 |
| 1204 | पिथौरागढ़ वन प्रभाग, पिथौरागढ़ | अस्कोट | भेलिया | पिथौरागढ़-53 | डीडीहाट | कनालीछीना | 25-10-1979 | भेलिया | भेलिया | 0.00 | 114.62 | 114.62 | 531348 |
| 1205 | पिथौरागढ़ वन प्रभाग, पिथौरागढ़ | अस्कोट | भेलिया म0 | पिथौरागढ़-53 | डीडीहाट | कनालीछीना | 01-01-2002 | भेलिया म0 | भेलिया म0 | 0.00 | 114.62 | 114.62 | 531349 |
| 1206 | पिथौरागढ़ वन प्रभाग, पिथौरागढ़ | अस्कोट | जोग्यूडा | पिथौरागढ़-53 | डीडीहाट | कनालीछीना | 01-09-1975 | जोग्यूडा | जोग्यूडा | 0.00 | 28.08 | 28.08 | 531350 |
| 1207 | पिथौरागढ़ वन प्रभाग, पिथौरागढ़ | अस्कोट | बगडीहाट | पिथौरागढ़-53 | डीडीहाट | कनालीछीना | 17-01-1980 | बगडीहाट | बगडीहाट | 0.00 | 2.06 | 2.06 | 531351 |
| 1208 | पिथौरागढ़ वन प्रभाग, पिथौरागढ़ | अस्कोट | पैयापोड़ी | पिथौरागढ़-53 | धारचूला | धारचूला | 1964 | पैयापोड़ी | पैयापोड़ी | 0.00 | 97.13 | 97.13 | 531386 |
| 1209 | पिथौरागढ़ वन प्रभाग, पिथौरागढ़ | अस्कोट | पोखरी बलुवाकोट | पिथौरागढ़-53 | धारचूला | धारचूला | 1967 | बलुवाकोट | बलुवाकोट | 0.00 | 37.64 | 37.64 | 531390 |
| 1210 | पिथौरागढ़ वन प्रभाग, पिथौरागढ़ | अस्कोट | थौडा | पिथौरागढ़-53 | धारचूला | धारचूला | 1996 | बलुवाकोट | बलुवाकोट | 0.00 | 52.10 | 52.10 | 531394 |
| 1211 | पिथौरागढ़ वन प्रभाग, पिथौरागढ़ | अस्कोट | गलाती धामीगांव | पिथौरागढ़-53 | धारचूला | धारचूला | 1967 | गलाती | गलाती | 0.00 | 382.84 | 382.84 | 531398 |
| 1212 | पिथौरागढ़ वन प्रभाग, पिथौरागढ़ | अस्कोट | तल्ली खाली धामीगांव | पिथौरागढ़-53 | धारचूला | धारचूला | 1984 | गलाती | गलाती | 0.00 | 174.02 | 174.02 | 531402 |
| 1213 | पिथौरागढ़ वन प्रभाग, पिथौरागढ़ | अस्कोट | गोठी बौन | पिथौरागढ़-53 | धारचूला | धारचूला | 1992 | कालिका | कालिका | 0.00 | 20.09 | 20.09 | 531406 |
| 1214 | पिथौरागढ़ वन प्रभाग, पिथौरागढ़ | अस्कोट | ढूंगातोली | पिथौरागढ़-53 | धारचूला | धारचूला | 2003 | ढूंगातोली | ढूंगातोली | 0.00 | 10.98 | 10.98 | 531411 |
| 1215 | पिथौरागढ़ वन प्रभाग, पिथौरागढ़ | अस्कोट | छारछुम तल्ला | पिथौरागढ़-53 | धारचूला | धारचूला | 1972 | छारछुम | छारछुम | 0.00 | 64.75 | 64.75 | 531412 |
| 1216 | पिथौरागढ़ वन प्रभाग, पिथौरागढ़ | अस्कोट | नयाबरती छारछुम | पिथौरागढ़-53 | धारचूला | धारचूला | 1986 | छारछुम | छारछुम | 0.00 | 8.09 | 8.09 | 531413 |
| 1217 | पिथौरागढ़ वन प्रभाग, पिथौरागढ़ | अस्कोट | किमखोला | पिथौरागढ़-53 | धारचूला | धारचूला | 1997 | किमखोला | किमखोला | 0.00 | 7.28 | 7.28 | 531414 |
| 1218 | पिथौरागढ़ वन प्रभाग, पिथौरागढ़ | अस्कोट | सेली | पिथौरागढ़-53 | धारचूला | धारचूला | 1985 | बलुवाकोट | बलुवाकोट | 0.00 | 11.74 | 11.74 | 531415 |
| 1219 | पिथौरागढ़ वन प्रभाग, पिथौरागढ़ | अस्कोट | पंथागांव मध्ये बलुवाकोट | पिथौरागढ़-53 | धारचूला | धारचूला | 1975 | बलुवाकोट | बलुवाकोट | 0.00 | 118.17 | 118.17 | 531416 |
| 1220 | पिथौरागढ़ वन प्रभाग, पिथौरागढ़ | अस्कोट | ढूंगातोली | पिथौरागढ़-53 | धारचूला | धारचूला | 1964 | ढूंगातोली | ढूंगातोली | 0.00 | 23.47 | 23.47 | 531417 |
| 1221 | पिथौरागढ़ वन प्रभाग, पिथौरागढ़ | अस्कोट | बलुवाकोट मध्ये पन्थागांव (म0व0पं0) | पिथौरागढ़-53 | धारचूला | धारचूला | 1997 | बलुवाकोट | बलुवाकोट | 0.00 | 8.02 | 8.02 | 531418 |
| 1222 | पिथौरागढ़ वन प्रभाग, पिथौरागढ़ | अस्कोट | पंथागांव रौझाड म0 बलुवाकोट | पिथौरागढ़-53 | धारचूला | धारचूला | 1969 | बलुवाकोट | बलुवाकोट | 0.00 | 117.36 | 117.36 | 531419 |
| 1223 | पिथौरागढ़ वन प्रभाग, पिथौरागढ़ | अस्कोट | चन्द्रागांव मध्ये ढूंगातोली | पिथौरागढ़-53 | धारचूला | धारचूला | 1971 | ढूंगातोली | ढूंगातोली | 0.00 | 51.80 | 51.80 | 531420 |
| 1224 | पिथौरागढ़ वन प्रभाग, पिथौरागढ़ | अस्कोट | धाम | पिथौरागढ़-53 | धारचूला | धारचूला | 1970 | धाम | धाम | 0.00 | 208.82 | 208.82 | 531421 |
| 1225 | पिथौरागढ़ वन प्रभाग, पिथौरागढ़ | अस्कोट | लेख मध्ये बलुवाकोट | पिथौरागढ़-53 | धारचूला | धारचूला | 1973 | बलुवाकोट | बलुवाकोट | 0.00 | 48.56 | 48.56 | 531422 |
| 1226 | पिथौरागढ़ वन प्रभाग, पिथौरागढ़ | अस्कोट | गुर्यां मध्ये बलुवाकोट | पिथौरागढ़-53 | धारचूला | धारचूला | 1970 | बलुवाकोट | बलुवाकोट | 0.00 | 159.85 | 159.85 | 531423 |
| 1227 | पिथौरागढ़ वन प्रभाग, पिथौरागढ़ | अस्कोट | किमखोला | पिथौरागढ़-53 | धारचूला | धारचूला | 1998 | किमखोला | किमखोला | 0.00 | 18.21 | 18.21 | 531427 |
| 1228 | पिथौरागढ़ वन प्रभाग, पिथौरागढ़ | अस्कोट | खुमती म0लेख सल्ला बजानी | पिथौरागढ़-53 | धारचूला | धारचूला | 1975 | खुमती | खुमती | 0.00 | 809.39 | 809.39 | 531429 |
| 1229 | पिथौरागढ़ वन प्रभाग, पिथौरागढ़ | अस्कोट | चन्द्रागांव जौलजीबी | पिथौरागढ़-53 | धारचूला | धारचूला | 1985 | ढूंगातोली | ढूंगातोली | 0.00 | 44.92 | 44.92 | 531430 |
| 1230 | पिथौरागढ़ वन प्रभाग, पिथौरागढ़ | अस्कोट | काण्डा बलुवाकोट | पिथौरागढ़-53 | धारचूला | धारचूला | 1967 | बलुवाकोट | बलुवाकोट | 0.00 | 38.80 | 38.80 | 531432 |
| 1231 | पिथौरागढ़ वन प्रभाग, पिथौरागढ़ | अस्कोट | काण्डा मध्ये बलुवाकोट | पिथौरागढ़-53 | धारचूला | धारचूला | 1969 | बलुवाकोट | बलुवाकोट | 0.00 | 48.56 | 48.56 | 531433 |
| 1232 | पिथौरागढ़ वन प्रभाग, पिथौरागढ़ | अस्कोट | बलुवाकोट मध्ये तल्लागांव | पिथौरागढ़-53 | धारचूला | धारचूला | 2000 | बलुवाकोट | बलुवाकोट | 0.00 | 0.90 | 0.90 | 531434 |

| क्रम संख्या | वन प्रभाग का नाम | राजि का नाम | वन पंचायत का नाम | जनपद का नाम व राष्ट्रीय कोड | तहसील का नाम | विकासखण्ड का नाम | वन पंचायत का गठन वर्ष | राजस्व ग्राम का नाम | ग्राम पंचायत का नाम | वन पंचायत का क्षेत्रफल (हेक्टेयर में) | | | वन पंचायत कोड |
|-------------|--------------------------------|-------------|--------------------------|-----------------------------|--------------|------------------|-----------------------|---------------------|---------------------|---------------------------------------|----------|---------------|---------------|
| | | | | | | | | | | आरक्षित वन | सिविल वन | कुल क्षेत्रफल | |
| 1 | 2 | 3 | 4 | 5 | 6 | 7 | 8 | 9 | 10 | 11 | 12 | 13 | 14 |
| 1233 | पिथौरागढ़ वन प्रभाग, पिथौरागढ़ | अस्कोट | मोरया कांठा | पिथौरागढ़-53 | धारचूला | धारचूला | 2000 | बलुवाकोट | बलुवाकोट | 0.00 | 2.81 | 2.81 | 531435 |
| 1234 | पिथौरागढ़ वन प्रभाग, पिथौरागढ़ | अस्कोट | दिगरा बलुवाकोट | पिथौरागढ़-53 | धारचूला | धारचूला | 1966 | बलुवाकोट | बलुवाकोट | 0.00 | 22.26 | 22.26 | 531436 |
| 1235 | पिथौरागढ़ वन प्रभाग, पिथौरागढ़ | अस्कोट | नगतड़ | पिथौरागढ़-53 | धारचूला | धारचूला | 1990 | बलुवाकोट | बलुवाकोट | 0.00 | 50.59 | 50.59 | 531437 |
| 1236 | पिथौरागढ़ वन प्रभाग, पिथौरागढ़ | अस्कोट | खुमती तल्ला | पिथौरागढ़-53 | धारचूला | धारचूला | 1971 | खुमती | खुमती | 0.00 | 202.35 | 202.35 | 531439 |
| 1237 | पिथौरागढ़ वन प्रभाग, पिथौरागढ़ | अस्कोट | खुमती | पिथौरागढ़-53 | धारचूला | धारचूला | 1966 | खुमती | खुमती | 0.00 | 72.04 | 72.04 | 531440 |
| 1238 | पिथौरागढ़ वन प्रभाग, पिथौरागढ़ | अस्कोट | खुमती मध्ये चक कटौज्या | पिथौरागढ़-53 | धारचूला | धारचूला | 1988 | खुमती | खुमती | 0.00 | 80.94 | 80.94 | 531441 |
| 1239 | पिथौरागढ़ वन प्रभाग, पिथौरागढ़ | अस्कोट | नयाबस्ती छारछुम (म0) | पिथौरागढ़-53 | धारचूला | धारचूला | 2000 | छारछुम | छारछुम | 0.00 | 2.11 | 2.11 | 531442 |
| 1240 | पिथौरागढ़ वन प्रभाग, पिथौरागढ़ | अस्कोट | पोखरी बलुवाकोट | पिथौरागढ़-53 | धारचूला | धारचूला | 1990 | बलुवाकोट | बलुवाकोट | 0.00 | 38.45 | 38.45 | 531443 |
| 1241 | पिथौरागढ़ वन प्रभाग, पिथौरागढ़ | अस्कोट | थोड़ा छिन्द्रया | पिथौरागढ़-53 | धारचूला | धारचूला | 2000 | बलुवाकोट | बलुवाकोट | 0.00 | 3.21 | 3.21 | 531445 |
| 1242 | पिथौरागढ़ वन प्रभाग, पिथौरागढ़ | अस्कोट | गुईयां | पिथौरागढ़-53 | धारचूला | धारचूला | 1984 | बलुवाकोट | बलुवाकोट | 0.00 | 12.95 | 12.95 | 531446 |
| 1243 | पिथौरागढ़ वन प्रभाग, पिथौरागढ़ | अस्कोट | लेख बलुवाकोट | पिथौरागढ़-53 | धारचूला | धारचूला | 1974 | बलुवाकोट | बलुवाकोट | 0.00 | 1.23 | 1.23 | 531453 |
| 1244 | पिथौरागढ़ वन प्रभाग, पिथौरागढ़ | अस्कोट | काण्डा | पिथौरागढ़-53 | धारचूला | धारचूला | 1990 | बलुवाकोट | बलुवाकोट | 0.00 | 10.12 | 10.12 | 531456 |
| 1245 | पिथौरागढ़ वन प्रभाग, पिथौरागढ़ | अस्कोट | खुमती | पिथौरागढ़-53 | धारचूला | धारचूला | 1989 | खुमती | खुमती | 0.00 | 1416.43 | 1416.43 | 531457 |
| 1246 | पिथौरागढ़ वन प्रभाग, पिथौरागढ़ | अस्कोट | गुईयां | पिथौरागढ़-53 | धारचूला | धारचूला | 1976 | बलुवाकोट | बलुवाकोट | 0.00 | 70.82 | 70.82 | 531461 |
| 1247 | पिथौरागढ़ वन प्रभाग, पिथौरागढ़ | अस्कोट | पैयांपोड़ी | पिथौरागढ़-53 | धारचूला | धारचूला | 1975 | पैयांपोड़ी | पैयांपोड़ी | 0.00 | 103.60 | 103.60 | 531462 |
| 1248 | पिथौरागढ़ वन प्रभाग, पिथौरागढ़ | अस्कोट | छारछुम | पिथौरागढ़-53 | धारचूला | धारचूला | 1964 | छारछुम | छारछुम | 0.00 | 65.16 | 65.16 | 531465 |
| 1249 | पिथौरागढ़ वन प्रभाग, पिथौरागढ़ | अस्कोट | गटकूना | पिथौरागढ़-53 | धारचूला | धारचूला | 1889 | पैयांपोड़ी | पैयांपोड़ी | 0.00 | 18.21 | 18.21 | 531487 |
| 1250 | पिथौरागढ़ वन प्रभाग, पिथौरागढ़ | अस्कोट | कालिका | पिथौरागढ़-53 | धारचूला | धारचूला | 1964 | कालिका | कालिका | 0.00 | 246.46 | 246.46 | 531505 |
| 1251 | पिथौरागढ़ वन प्रभाग, पिथौरागढ़ | अस्कोट | चीनापती मध्ये रमतोली | पिथौरागढ़-53 | धारचूला | धारचूला | 1971 | रमतोली | रमतोली | 0.00 | 116.55 | 116.55 | 531513 |
| 1252 | पिथौरागढ़ वन प्रभाग, पिथौरागढ़ | अस्कोट | दूतीबगड़ | पिथौरागढ़-53 | धारचूला | धारचूला | 1966 | दूतीबगड़ | दूतीबगड़ | 0.00 | 53.00 | 53.00 | 531515 |
| 1253 | पिथौरागढ़ वन प्रभाग, पिथौरागढ़ | अस्कोट | दारमा | पिथौरागढ़-53 | बंगापानी | मुनस्यारी | 2018 | दारमा | आलम दारमा | 0.00 | 352.08 | 352.08 | 531521 |
| 1254 | पिथौरागढ़ वन प्रभाग, पिथौरागढ़ | अस्कोट | खडतोली | पिथौरागढ़-53 | बंगापानी | मुनस्यारी | 2018 | खडतोली | शिलिंग | 0.00 | 102.04 | 102.04 | 531522 |
| 1255 | पिथौरागढ़ वन प्रभाग, पिथौरागढ़ | अस्कोट | शिलिंग | पिथौरागढ़-53 | बंगापानी | मुनस्यारी | 2018 | शिलिंग | शिलिंग | 0.00 | 86.17 | 86.17 | 531523 |
| 1256 | पिथौरागढ़ वन प्रभाग, पिथौरागढ़ | अस्कोट | मनकोट | पिथौरागढ़-53 | बंगापानी | मुनस्यारी | 2018 | मवानी दवानी | मवानी दवानी | 0.00 | 20.43 | 20.43 | 531531 |
| 1257 | पिथौरागढ़ वन प्रभाग, पिथौरागढ़ | अस्कोट | बलमरा | पिथौरागढ़-53 | बंगापानी | धारचूला | 2018 | तोली | तोली | 0.00 | 56.25 | 56.25 | 531532 |
| 1258 | पिथौरागढ़ वन प्रभाग, पिथौरागढ़ | अस्कोट | तोली (बन्दरखेत) | पिथौरागढ़-53 | बंगापानी | धारचूला | 2018 | तोली | तोली | 0.00 | 125.46 | 125.46 | 531533 |
| 1259 | पिथौरागढ़ वन प्रभाग, पिथौरागढ़ | अस्कोट | गराली | पिथौरागढ़-53 | बंगापानी | धारचूला | 2018 | गराली | गराली | 0.00 | 80.13 | 80.13 | 531534 |
| 1260 | पिथौरागढ़ वन प्रभाग, पिथौरागढ़ | अस्कोट | तोली बसौरा चिफलतरा | पिथौरागढ़-53 | बंगापानी | धारचूला | 2018 | तोली | तोली | 0.00 | 3.00 | 3.00 | 531535 |
| 1261 | पिथौरागढ़ वन प्रभाग, पिथौरागढ़ | अस्कोट | संगलतड़ | पिथौरागढ़-53 | बंगापानी | धारचूला | 2018 | कौली कन्याल | कौली कन्याल | 0.00 | 34.40 | 34.40 | 531536 |
| 1262 | पिथौरागढ़ वन प्रभाग, पिथौरागढ़ | अस्कोट | इमखोला (लिस्या ओखलदूंगा) | पिथौरागढ़-53 | बंगापानी | धारचूला | 2017 | तोली | तोली | 0.00 | 137.60 | 137.60 | 531537 |

| क्रम संख्या | वन प्रभाग का नाम | राजि का नाम | वन पंचायत का नाम | जनपद का नाम व राष्ट्रीय कोड | तहसील का नाम | विकासखण्ड का नाम | वन पंचायत का गठन वर्ष | राजस्व ग्राम का नाम | ग्राम पंचायत का नाम | वन पंचायत का क्षेत्रफल (हेक्टेयर में) | | | वन पंचायत कोड |
|-------------|--------------------------------|-------------|------------------|-----------------------------|--------------|------------------|-----------------------|---------------------|---------------------|---------------------------------------|----------|---------------|---------------|
| | | | | | | | | | | आरक्षित वन | सिविल वन | कुल क्षेत्रफल | |
| 1 | 2 | 3 | 4 | 5 | 6 | 7 | 8 | 9 | 10 | 11 | 12 | 13 | 14 |
| 1263 | पिथौरागढ़ वन प्रभाग, पिथौरागढ़ | अस्कोट | कौली कन्याल | पिथौरागढ़-53 | बंगापानी | धारचूला | 2018 | कौली कन्याल | कौली कन्याल | 0.00 | 5.31 | 5.31 | 531538 |
| 1264 | पिथौरागढ़ वन प्रभाग, पिथौरागढ़ | अस्कोट | मेतली | पिथौरागढ़-53 | बंगापानी | धारचूला | 2018 | मेतली | मेतली | 0.00 | 79.32 | 79.32 | 531539 |
| 1265 | पिथौरागढ़ वन प्रभाग, पिथौरागढ़ | अस्कोट | गोगई | पिथौरागढ़-53 | बंगापानी | धारचूला | 2017 | गोगई | कनार | 0.00 | 10.93 | 10.93 | 531540 |
| 1266 | पिथौरागढ़ वन प्रभाग, पिथौरागढ़ | अस्कोट | कनार | पिथौरागढ़-53 | बंगापानी | धारचूला | 2020 | कनार | कनार | 0.00 | 121.41 | 121.41 | 531541 |
| 1267 | पिथौरागढ़ वन प्रभाग, पिथौरागढ़ | अस्कोट | तेजम (कनार) | पिथौरागढ़-53 | बंगापानी | धारचूला | 2020 | कनार | कनार | 0.00 | 16.59 | 16.59 | 531542 |
| 1268 | पिथौरागढ़ वन प्रभाग, पिथौरागढ़ | अस्कोट | बरम | पिथौरागढ़-53 | बंगापानी | धारचूला | 2017 | बरम | बरम | 0.00 | 23.07 | 23.07 | 531543 |
| 1269 | पिथौरागढ़ वन प्रभाग, पिथौरागढ़ | अस्कोट | बंगापानी | पिथौरागढ़-53 | बंगापानी | धारचूला | 2018 | बंगापानी | बंगापानी | 0.00 | 108.86 | 108.86 | 531544 |
| 1270 | पिथौरागढ़ वन प्रभाग, पिथौरागढ़ | अस्कोट | जाराजिबली | पिथौरागढ़-53 | बंगापानी | धारचूला | 2018 | जाराजिबली | जाराजिबली | 0.00 | 214.90 | 214.90 | 531545 |
| 1271 | पिथौरागढ़ वन प्रभाग, पिथौरागढ़ | अस्कोट | लुमती | पिथौरागढ़-53 | बंगापानी | धारचूला | 2021 | लुमती | लुमती | 0.00 | 34.63 | 34.63 | 531546 |
| 1272 | पिथौरागढ़ वन प्रभाग, पिथौरागढ़ | अस्कोट | गर्जिया | पिथौरागढ़-53 | बंगापानी | कनालीछीना | 2019 | गर्जिया | गर्जिया | 0.00 | 13.48 | 13.48 | 531565 |
| 1273 | पिथौरागढ़ वन प्रभाग, पिथौरागढ़ | अस्कोट | शिलिंग | पिथौरागढ़-53 | बंगापानी | मुनस्यारी | 2018 | शिलिंग | शिलिंग | 0.00 | 109.13 | 109.13 | 531566 |
| 1274 | पिथौरागढ़ वन प्रभाग, पिथौरागढ़ | गंगोलीहाट | नाली | पिथौरागढ़-53 | गंगोलीहाट | गंगोलीहाट | 2000 | नाली | नाली | 0.00 | 33.24 | 33.24 | 530321 |
| 1275 | पिथौरागढ़ वन प्रभाग, पिथौरागढ़ | गंगोलीहाट | दुबौला बिरतोला | पिथौरागढ़-53 | गंगोलीहाट | गंगोलीहाट | 2000 | दुबौला बिरतोला | टिम्टा चमडुंगरा | 0.00 | 18.47 | 18.47 | 530322 |
| 1276 | पिथौरागढ़ वन प्रभाग, पिथौरागढ़ | गंगोलीहाट | खरकोली | पिथौरागढ़-53 | गंगोलीहाट | गंगोलीहाट | 2000 | खरकोली | खरकोली | 0.00 | 21.34 | 21.34 | 530323 |
| 1277 | पिथौरागढ़ वन प्रभाग, पिथौरागढ़ | गंगोलीहाट | अस्कोड़ा | पिथौरागढ़-53 | गंगोलीहाट | गंगोलीहाट | 2000 | अस्कोड़ा | अस्कोड़ा | 0.00 | 29.15 | 29.15 | 530324 |
| 1278 | पिथौरागढ़ वन प्रभाग, पिथौरागढ़ | गंगोलीहाट | तुलखण्ड | पिथौरागढ़-53 | गंगोलीहाट | गंगोलीहाट | 2001 | तुलखण्ड | रौतेड़ा | 0.00 | 13.05 | 13.05 | 530325 |
| 1279 | पिथौरागढ़ वन प्रभाग, पिथौरागढ़ | गंगोलीहाट | रौतेड़ा | पिथौरागढ़-53 | गंगोलीहाट | गंगोलीहाट | 2000 | रौतेड़ा | रौतेड़ा | 0.00 | 8.73 | 8.73 | 530326 |
| 1280 | पिथौरागढ़ वन प्रभाग, पिथौरागढ़ | गंगोलीहाट | नानी | पिथौरागढ़-53 | गंगोलीहाट | गंगोलीहाट | 2000 | नानी | नानी | 0.00 | 10.01 | 10.01 | 530327 |
| 1281 | पिथौरागढ़ वन प्रभाग, पिथौरागढ़ | गंगोलीहाट | रस्युना | पिथौरागढ़-53 | गंगोलीहाट | गंगोलीहाट | 2000 | रस्युना | रस्युना | 0.00 | 3.82 | 3.82 | 530328 |
| 1282 | पिथौरागढ़ वन प्रभाग, पिथौरागढ़ | गंगोलीहाट | जड़तोला | पिथौरागढ़-53 | गंगोलीहाट | गंगोलीहाट | 2000 | जड़तोला | टिम्टा चमडुंगरा | 0.00 | 18.90 | 18.90 | 530329 |
| 1283 | पिथौरागढ़ वन प्रभाग, पिथौरागढ़ | गंगोलीहाट | सिनौली भमल्टा | पिथौरागढ़-53 | गंगोलीहाट | गंगोलीहाट | 2000 | सिनौली भमल्टा | टिम्टा चमडुंगरा | 0.00 | 3.89 | 3.89 | 530330 |
| 1284 | पिथौरागढ़ वन प्रभाग, पिथौरागढ़ | गंगोलीहाट | टिम्टा चमडुंगरा | पिथौरागढ़-53 | गंगोलीहाट | गंगोलीहाट | 1968 | टिम्टा चमडुंगरा | टिम्टा चमडुंगरा | 0.00 | 37.85 | 37.85 | 530331 |
| 1285 | पिथौरागढ़ वन प्रभाग, पिथौरागढ़ | गंगोलीहाट | डूनी | पिथौरागढ़-53 | गंगोलीहाट | गंगोलीहाट | 1679 | डूनी | डूनी | 0.00 | 213.61 | 213.61 | 530332 |
| 1286 | पिथौरागढ़ वन प्रभाग, पिथौरागढ़ | गंगोलीहाट | पिपली निगल्टी | पिथौरागढ़-53 | गंगोलीहाट | गंगोलीहाट | 1975 | पिपली निगल्टी | पिपली निगल्टी | 0.00 | 26.53 | 26.53 | 530333 |
| 1287 | पिथौरागढ़ वन प्रभाग, पिथौरागढ़ | गंगोलीहाट | चौड़ धुरौली | पिथौरागढ़-53 | गंगोलीहाट | गंगोलीहाट | बन्दोबस्ती से पूर्व | चौड़ धुरौली | चौड़ धुरौली | 0.00 | 68.26 | 68.26 | 530334 |
| 1288 | पिथौरागढ़ वन प्रभाग, पिथौरागढ़ | गंगोलीहाट | कलिया पातल | पिथौरागढ़-53 | गंगोलीहाट | गंगोलीहाट | 2003 | कलिया पातल | चहज | 0.00 | 40.02 | 40.02 | 530335 |
| 1289 | पिथौरागढ़ वन प्रभाग, पिथौरागढ़ | गंगोलीहाट | खैलाड़ी | पिथौरागढ़-53 | गंगोलीहाट | गंगोलीहाट | 2003 | खैलाड़ी | चहज | 0.00 | 6.48 | 6.48 | 530336 |
| 1290 | पिथौरागढ़ वन प्रभाग, पिथौरागढ़ | गंगोलीहाट | लिंग | पिथौरागढ़-53 | गंगोलीहाट | गंगोलीहाट | 2004 | लिंग | पिपली निगल्टी | 0.00 | 1.41 | 1.41 | 530337 |
| 1291 | पिथौरागढ़ वन प्रभाग, पिथौरागढ़ | गंगोलीहाट | कालतिर | पिथौरागढ़-53 | गंगोलीहाट | गंगोलीहाट | 2004 | कालतिर | चहज | 0.00 | 5.60 | 5.60 | 530338 |
| 1292 | पिथौरागढ़ वन प्रभाग, पिथौरागढ़ | गंगोलीहाट | ड्यूलहाड़ाकोट | पिथौरागढ़-53 | गंगोलीहाट | गंगोलीहाट | 2004 | ड्यूलहाड़ाकोट | ड्यूलहाड़ाकोट | 0.00 | 23.07 | 23.07 | 530339 |
| 1293 | पिथौरागढ़ वन प्रभाग, पिथौरागढ़ | गंगोलीहाट | चहज | पिथौरागढ़-53 | गंगोलीहाट | गंगोलीहाट | 2004 | चहज | चहज | 0.00 | 51.32 | 51.32 | 530340 |

| क्रम संख्या | वन प्रभाग का नाम | राजि का नाम | वन पंचायत का नाम | जनपद का नाम व राष्ट्रीय कोड | तहसील का नाम | विकासखण्ड का नाम | वन पंचायत का गठन वर्ष | राजस्व ग्राम का नाम | ग्राम पंचायत का नाम | वन पंचायत का क्षेत्रफल (हेक्टेयर में) | | | वन पंचायत कोड |
|-------------|--------------------------------|-------------|------------------|-----------------------------|--------------|------------------|-----------------------|---------------------|----------------------|---------------------------------------|----------|---------------|---------------|
| | | | | | | | | | | आरक्षित वन | सिविल वन | कुल क्षेत्रफल | |
| 1 | 2 | 3 | 4 | 5 | 6 | 7 | 8 | 9 | 10 | 11 | 12 | 13 | 14 |
| 1294 | पिथौरागढ़ वन प्रभाग, पिथौरागढ़ | गंगोलीहाट | पाली पल्याल | पिथौरागढ़-53 | गंगोलीहाट | गंगोलीहाट | 2004 | पाली पल्याल | पाली पल्याल | 0.00 | 138.35 | 138.35 | 530341 |
| 1295 | पिथौरागढ़ वन प्रभाग, पिथौरागढ़ | गंगोलीहाट | बडेना कुण्ड | पिथौरागढ़-53 | गंगोलीहाट | गंगोलीहाट | 2003 | बडेना कुण्ड | बडेना | 0.00 | 3.47 | 3.47 | 530342 |
| 1296 | पिथौरागढ़ वन प्रभाग, पिथौरागढ़ | गंगोलीहाट | बडेना | पिथौरागढ़-53 | गंगोलीहाट | गंगोलीहाट | 2003 | बडेना | बडेना | 0.00 | 39.57 | 39.57 | 530343 |
| 1297 | पिथौरागढ़ वन प्रभाग, पिथौरागढ़ | गंगोलीहाट | खतीगांव | पिथौरागढ़-53 | गंगोलीहाट | गंगोलीहाट | 2003 | | खतीगांव | 0.00 | 11.62 | 11.62 | 530344 |
| 1298 | पिथौरागढ़ वन प्रभाग, पिथौरागढ़ | गंगोलीहाट | बुंगली | पिथौरागढ़-53 | गंगोलीहाट | गंगोलीहाट | 2004 | | बुंगली | 0.00 | 3.15 | 3.15 | 530345 |
| 1299 | पिथौरागढ़ वन प्रभाग, पिथौरागढ़ | गंगोलीहाट | डाडाघर | पिथौरागढ़-53 | गंगोलीहाट | गंगोलीहाट | बन्दोबस्ती से पूर्व | डाडाघर | बुरसमबाड़ी | 0.00 | 3.06 | 3.06 | 530346 |
| 1300 | पिथौरागढ़ वन प्रभाग, पिथौरागढ़ | गंगोलीहाट | बोकटा | पिथौरागढ़-53 | गंगोलीहाट | गंगोलीहाट | बन्दोबस्ती से पूर्व | बोकटा | बोकटा | 0.00 | 21.03 | 21.03 | 530347 |
| 1301 | पिथौरागढ़ वन प्रभाग, पिथौरागढ़ | गंगोलीहाट | टुडिल | पिथौरागढ़-53 | गंगोलीहाट | गंगोलीहाट | बन्दोबस्ती से पूर्व | टुडिल | डुडे | 0.00 | 6.56 | 6.56 | 530348 |
| 1302 | पिथौरागढ़ वन प्रभाग, पिथौरागढ़ | गंगोलीहाट | ओलीगांव | पिथौरागढ़-53 | गंगोलीहाट | गंगोलीहाट | बन्दोबस्ती से पूर्व | ओलीगांव | ओलीगांव | 0.00 | 11.71 | 11.71 | 530349 |
| 1303 | पिथौरागढ़ वन प्रभाग, पिथौरागढ़ | गंगोलीहाट | खेत | पिथौरागढ़-53 | गंगोलीहाट | गंगोलीहाट | बन्दोबस्ती से पूर्व | खेत | डुडे | 0.00 | 7.08 | 7.08 | 530350 |
| 1304 | पिथौरागढ़ वन प्रभाग, पिथौरागढ़ | गंगोलीहाट | पामैं | पिथौरागढ़-53 | गंगोलीहाट | गंगोलीहाट | 1999 | पामैं | बटकातोली | 0.00 | 106.64 | 106.64 | 530351 |
| 1305 | पिथौरागढ़ वन प्रभाग, पिथौरागढ़ | गंगोलीहाट | उपनामाफी | पिथौरागढ़-53 | गंगोलीहाट | गंगोलीहाट | 2004 | उपनामाफी | काण्डा | 0.00 | 13.46 | 13.46 | 530352 |
| 1306 | पिथौरागढ़ वन प्रभाग, पिथौरागढ़ | गंगोलीहाट | बटकातोली | पिथौरागढ़-53 | गंगोलीहाट | गंगोलीहाट | 2003 | बटकातोली | बटकातोली | 0.00 | 7.70 | 7.70 | 530353 |
| 1307 | पिथौरागढ़ वन प्रभाग, पिथौरागढ़ | गंगोलीहाट | डमडे | पिथौरागढ़-53 | गंगोलीहाट | गंगोलीहाट | 2004 | डमडे | डुडे | 0.00 | 13.63 | 13.63 | 530354 |
| 1308 | पिथौरागढ़ वन प्रभाग, पिथौरागढ़ | गंगोलीहाट | भूलीगांव | पिथौरागढ़-53 | गंगोलीहाट | गंगोलीहाट | 2003 | भूलीगांव | भूलीगांव | 0.00 | 14.71 | 14.71 | 530355 |
| 1309 | पिथौरागढ़ वन प्रभाग, पिथौरागढ़ | गंगोलीहाट | काण्डा | पिथौरागढ़-53 | गंगोलीहाट | गंगोलीहाट | 2003 | काण्डा | काण्डा | 0.00 | 10.28 | 10.28 | 530356 |
| 1310 | पिथौरागढ़ वन प्रभाग, पिथौरागढ़ | गंगोलीहाट | बुरसमबाड़ी | पिथौरागढ़-53 | गंगोलीहाट | गंगोलीहाट | 2003 | बुरसमबाड़ी | बुरसमबाड़ी | 0.00 | 12.34 | 12.34 | 530357 |
| 1311 | पिथौरागढ़ वन प्रभाग, पिथौरागढ़ | गंगोलीहाट | कोठेरा | पिथौरागढ़-53 | गंगोलीहाट | गंगोलीहाट | 1945 | कोठेरा | कोठेरा | 0.00 | 132.92 | 132.92 | 530358 |
| 1312 | पिथौरागढ़ वन प्रभाग, पिथौरागढ़ | गंगोलीहाट | कूउप्रेती | पिथौरागढ़-53 | गंगोलीहाट | गंगोलीहाट | 2003 | कूउप्रेती | नगर पालिका गंगोलीहाट | 0.00 | 17.37 | 17.37 | 530359 |
| 1313 | पिथौरागढ़ वन प्रभाग, पिथौरागढ़ | गंगोलीहाट | सिमलकोट | पिथौरागढ़-53 | गंगोलीहाट | गंगोलीहाट | 1950 | सिमलकोट | सिमलकोट | 0.00 | 16.46 | 16.46 | 530360 |
| 1314 | पिथौरागढ़ वन प्रभाग, पिथौरागढ़ | गंगोलीहाट | झड़कोठेरा | पिथौरागढ़-53 | गंगोलीहाट | गंगोलीहाट | 1953 | झड़कोठेरा | सिमलकोट | 0.00 | 8.46 | 8.46 | 530361 |
| 1315 | पिथौरागढ़ वन प्रभाग, पिथौरागढ़ | गंगोलीहाट | जरमालगोव | पिथौरागढ़-53 | गंगोलीहाट | गंगोलीहाट | 1950 | जरमालगोव | जरमालगाँव | 0.00 | 141.87 | 141.87 | 530362 |
| 1316 | पिथौरागढ़ वन प्रभाग, पिथौरागढ़ | गंगोलीहाट | खेतीगांव | पिथौरागढ़-53 | गंगोलीहाट | गंगोलीहाट | 1963 | खेतीगांव | भण्डारीगाँव | 0.00 | 42.96 | 42.96 | 530363 |
| 1317 | पिथौरागढ़ वन प्रभाग, पिथौरागढ़ | गंगोलीहाट | रणकोट | पिथौरागढ़-53 | गंगोलीहाट | गंगोलीहाट | 2003 | रणकोट | रणकोट | 0.00 | 7.47 | 7.47 | 530364 |
| 1318 | पिथौरागढ़ वन प्रभाग, पिथौरागढ़ | गंगोलीहाट | भण्डारीगांव | पिथौरागढ़-53 | गंगोलीहाट | गंगोलीहाट | 1966 | भण्डारीगांव | भण्डारीगांव | 0.00 | 38.11 | 38.11 | 530365 |
| 1319 | पिथौरागढ़ वन प्रभाग, पिथौरागढ़ | गंगोलीहाट | सुसांण | पिथौरागढ़-53 | गंगोलीहाट | गंगोलीहाट | 1953 | सुसांण | सिमलकोट | 0.00 | 11.76 | 11.76 | 530366 |
| 1320 | पिथौरागढ़ वन प्रभाग, पिथौरागढ़ | गंगोलीहाट | बेलुरी | पिथौरागढ़-53 | गंगोलीहाट | गंगोलीहाट | 2003 | बेलुरी | सिमलकोट | 0.00 | 1.98 | 1.98 | 530367 |
| 1321 | पिथौरागढ़ वन प्रभाग, पिथौरागढ़ | गंगोलीहाट | क्वीनाड | पिथौरागढ़-53 | गंगोलीहाट | गंगोलीहाट | 2003 | क्वीनाड | जरमालगाँव | 0.00 | 2.34 | 2.34 | 530368 |
| 1322 | पिथौरागढ़ वन प्रभाग, पिथौरागढ़ | गंगोलीहाट | गोलाई | पिथौरागढ़-53 | गंगोलीहाट | गंगोलीहाट | 2003 | गोलाई | सिमलकोट | 0.00 | 6.73 | 6.73 | 530369 |
| 1323 | पिथौरागढ़ वन प्रभाग, पिथौरागढ़ | गंगोलीहाट | जागरी | पिथौरागढ़-53 | गंगोलीहाट | गंगोलीहाट | 2004 | जागरी | भण्डारीगाँव | 0.00 | 3.61 | 3.61 | 530370 |
| 1324 | पिथौरागढ़ वन प्रभाग, पिथौरागढ़ | गंगोलीहाट | निसीगांव | पिथौरागढ़-53 | गंगोलीहाट | गंगोलीहाट | 2004 | निसीगांव | भण्डारीगाँव | 0.00 | 6.42 | 6.42 | 530371 |

| क्रम संख्या | वन प्रभाग का नाम | राजि का नाम | वन पंचायत का नाम | जनपद का नाम व राष्ट्रीय कोड | तहसील का नाम | विकासखण्ड का नाम | वन पंचायत का गठन वर्ष | राजस्व ग्राम का नाम | ग्राम पंचायत का नाम | वन पंचायत का क्षेत्रफल (हेक्टेयर में) | | | वन पंचायत कोड |
|-------------|--------------------------------|-------------|---------------------------|-----------------------------|--------------|------------------|-----------------------|---------------------------|----------------------|---------------------------------------|----------|---------------|---------------|
| | | | | | | | | | | आरक्षित वन | सिविल वन | कुल क्षेत्रफल | |
| 1 | 2 | 3 | 4 | 5 | 6 | 7 | 8 | 9 | 10 | 11 | 12 | 13 | 14 |
| 1325 | पिथौरागढ़ वन प्रभाग, पिथौरागढ़ | गंगोलीहाट | बिरगोली | पिथौरागढ़-53 | गंगोलीहाट | गंगोलीहाट | बन्दोबस्ती से पूर्व | बिरगोली | बिरगोली | 0.00 | 207.56 | 207.56 | 530372 |
| 1326 | पिथौरागढ़ वन प्रभाग, पिथौरागढ़ | गंगोलीहाट | सकार | पिथौरागढ़-53 | गंगोलीहाट | गंगोलीहाट | बन्दोबस्ती से पूर्व | सकार | खुलेत | 0.00 | 17.11 | 17.11 | 530373 |
| 1327 | पिथौरागढ़ वन प्रभाग, पिथौरागढ़ | गंगोलीहाट | आबला तल्ला मल्ला सुगरनौला | पिथौरागढ़-53 | गंगोलीहाट | गंगोलीहाट | बन्दोबस्ती से पूर्व | आबला तल्ला मल्ला सुगरनौला | बोयल | 0.00 | 15.51 | 15.51 | 530374 |
| 1328 | पिथौरागढ़ वन प्रभाग, पिथौरागढ़ | गंगोलीहाट | बोयल | पिथौरागढ़-53 | गंगोलीहाट | गंगोलीहाट | बन्दोबस्ती से पूर्व | बोयल | बोयल | 0.00 | 4.96 | 4.96 | 530375 |
| 1329 | पिथौरागढ़ वन प्रभाग, पिथौरागढ़ | गंगोलीहाट | बॉयल | पिथौरागढ़-53 | गंगोलीहाट | गंगोलीहाट | बन्दोबस्ती से पूर्व | बॉयल | चौली | 0.00 | 13.43 | 13.43 | 530376 |
| 1330 | पिथौरागढ़ वन प्रभाग, पिथौरागढ़ | गंगोलीहाट | सौनगांव | पिथौरागढ़-53 | गंगोलीहाट | गंगोलीहाट | बन्दोबस्ती से पूर्व | सौनगांव | चौली | 0.00 | 2.95 | 2.95 | 530377 |
| 1331 | पिथौरागढ़ वन प्रभाग, पिथौरागढ़ | गंगोलीहाट | लेचुरालजोशी | पिथौरागढ़-53 | गंगोलीहाट | गंगोलीहाट | बन्दोबस्ती से पूर्व | लेचुरालजोशी | चौली | 0.00 | 21.29 | 21.29 | 530378 |
| 1332 | पिथौरागढ़ वन प्रभाग, पिथौरागढ़ | गंगोलीहाट | खुलेत | पिथौरागढ़-53 | गंगोलीहाट | गंगोलीहाट | 2004 | खुलेत | खुलेत | 0.00 | 11.44 | 11.44 | 530379 |
| 1333 | पिथौरागढ़ वन प्रभाग, पिथौरागढ़ | गंगोलीहाट | साँली | पिथौरागढ़-53 | गंगोलीहाट | गंगोलीहाट | 2004 | साँली | बिरगोली | 0.00 | 2.18 | 2.18 | 530380 |
| 1334 | पिथौरागढ़ वन प्रभाग, पिथौरागढ़ | गंगोलीहाट | ब्यालकटिया | पिथौरागढ़-53 | गंगोलीहाट | गंगोलीहाट | 2004 | ब्यालकटिया | ब्यालकटिया | 0.00 | 3.86 | 3.86 | 530381 |
| 1335 | पिथौरागढ़ वन प्रभाग, पिथौरागढ़ | गंगोलीहाट | बहिलकोट | पिथौरागढ़-53 | गंगोलीहाट | गंगोलीहाट | 2004 | बहिलकोट | ब्यालकटिया | 0.00 | 7.17 | 7.17 | 530382 |
| 1336 | पिथौरागढ़ वन प्रभाग, पिथौरागढ़ | गंगोलीहाट | चहाली | पिथौरागढ़-53 | गंगोलीहाट | गंगोलीहाट | 2004 | चहाली | चौली | 0.00 | 5.86 | 5.86 | 530383 |
| 1337 | पिथौरागढ़ वन प्रभाग, पिथौरागढ़ | गंगोलीहाट | नरगवाड़ी | पिथौरागढ़-53 | गंगोलीहाट | गंगोलीहाट | 2004 | नरगवाड़ी | ब्यालकटिया | 0.00 | 8.27 | 8.27 | 530384 |
| 1338 | पिथौरागढ़ वन प्रभाग, पिथौरागढ़ | गंगोलीहाट | गराली | पिथौरागढ़-53 | गंगोलीहाट | गंगोलीहाट | 2004 | गराली | ब्यालकटिया | 0.00 | 14.04 | 14.04 | 530385 |
| 1339 | पिथौरागढ़ वन प्रभाग, पिथौरागढ़ | गंगोलीहाट | सुवाल | पिथौरागढ़-53 | गंगोलीहाट | गंगोलीहाट | बन्दोबस्ती से पूर्व | सुवाल | खुलेत | 0.00 | 14.84 | 14.84 | 530386 |
| 1340 | पिथौरागढ़ वन प्रभाग, पिथौरागढ़ | गंगोलीहाट | चनियांगांव | पिथौरागढ़-53 | गंगोलीहाट | गंगोलीहाट | 2004 | चनियांगांव | खुलेत | 0.00 | 6.02 | 6.02 | 530387 |
| 1341 | पिथौरागढ़ वन प्रभाग, पिथौरागढ़ | गंगोलीहाट | अग्रौन | पिथौरागढ़-53 | गंगोलीहाट | गंगोलीहाट | बन्दोबस्ती से पूर्व | अग्रौन | अग्रौन | 0.00 | 66.69 | 66.69 | 530388 |
| 1342 | पिथौरागढ़ वन प्रभाग, पिथौरागढ़ | गंगोलीहाट | चिटगल | पिथौरागढ़-53 | गंगोलीहाट | गंगोलीहाट | बन्दोबस्ती से पूर्व | चिटगल | चिटगल | 0.00 | 107.38 | 107.38 | 530389 |
| 1343 | पिथौरागढ़ वन प्रभाग, पिथौरागढ़ | गंगोलीहाट | चौली | पिथौरागढ़-53 | गंगोलीहाट | गंगोलीहाट | 2004 | चौली | चौली | 0.00 | 7.76 | 7.76 | 530390 |
| 1344 | पिथौरागढ़ वन प्रभाग, पिथौरागढ़ | गंगोलीहाट | जीबल | पिथौरागढ़-53 | गंगोलीहाट | गंगोलीहाट | बन्दोबस्ती से पूर्व | जीबल | जीबल | 0.00 | 135.00 | 135.00 | 530391 |
| 1345 | पिथौरागढ़ वन प्रभाग, पिथौरागढ़ | गंगोलीहाट | पोखरी | पिथौरागढ़-53 | गंगोलीहाट | गंगोलीहाट | बन्दोबस्ती से पूर्व | पोखरी | पोखरी | 0.00 | 62.70 | 62.70 | 530392 |
| 1346 | पिथौरागढ़ वन प्रभाग, पिथौरागढ़ | गंगोलीहाट | पाली | पिथौरागढ़-53 | गंगोलीहाट | गंगोलीहाट | बन्दोबस्ती से पूर्व | पाली | पाली | 0.00 | 87.68 | 87.68 | 530393 |
| 1347 | पिथौरागढ़ वन प्रभाग, पिथौरागढ़ | गंगोलीहाट | गुलागांव | पिथौरागढ़-53 | गंगोलीहाट | गंगोलीहाट | 2003 | गुलागांव | हरडिया | 0.00 | 13.99 | 13.99 | 530394 |
| 1348 | पिथौरागढ़ वन प्रभाग, पिथौरागढ़ | गंगोलीहाट | मल्लागर्खा | पिथौरागढ़-53 | गंगोलीहाट | गंगोलीहाट | बन्दोबस्ती से पूर्व | मल्लागर्खा | मल्लागर्खा | 0.00 | 93.03 | 93.03 | 530395 |
| 1349 | पिथौरागढ़ वन प्रभाग, पिथौरागढ़ | गंगोलीहाट | सिनगड़ी | पिथौरागढ़-53 | गंगोलीहाट | गंगोलीहाट | 2004 | सिनगड़ी | पोखरी | 0.00 | 0.16 | 0.16 | 530396 |
| 1350 | पिथौरागढ़ वन प्रभाग, पिथौरागढ़ | गंगोलीहाट | सिमतोला | पिथौरागढ़-53 | गंगोलीहाट | गंगोलीहाट | 2004 | सिमतोला | पाली | 0.00 | 1.36 | 1.36 | 530397 |
| 1351 | पिथौरागढ़ वन प्रभाग, पिथौरागढ़ | गंगोलीहाट | जत्यूडी | पिथौरागढ़-53 | गंगोलीहाट | गंगोलीहाट | 2004 | जत्यूडी | पाली | 0.00 | 2.92 | 2.92 | 530398 |
| 1352 | पिथौरागढ़ वन प्रभाग, पिथौरागढ़ | गंगोलीहाट | सौनकीहाट | पिथौरागढ़-53 | गंगोलीहाट | गंगोलीहाट | बन्दोबस्ती से पूर्व | सौनकीहाट | चौली | 0.00 | 2.51 | 2.51 | 530399 |
| 1353 | पिथौरागढ़ वन प्रभाग, पिथौरागढ़ | गंगोलीहाट | हाट | पिथौरागढ़-53 | गंगोलीहाट | गंगोलीहाट | बन्दोबस्ती से पूर्व | हाट | नगर पालिका गंगोलीहाट | 0.00 | 87.51 | 87.51 | 530400 |
| 1354 | पिथौरागढ़ वन प्रभाग, पिथौरागढ़ | गंगोलीहाट | सुतारगांव | पिथौरागढ़-53 | गंगोलीहाट | गंगोलीहाट | बन्दोबस्ती से पूर्व | सुतारगांव | बालातडी | 0.00 | 54.90 | 54.90 | 530401 |

| क्रम संख्या | वन प्रभाग का नाम | राजि का नाम | वन पंचायत का नाम | जनपद का नाम व राष्ट्रीय कोड | तहसील का नाम | विकासखण्ड का नाम | वन पंचायत का गठन वर्ष | राजस्व ग्राम का नाम | ग्राम पंचायत का नाम | वन पंचायत का क्षेत्रफल (हेक्टेयर में) | | | वन पंचायत कोड |
|-------------|--------------------------------|-------------|---------------------------------|-----------------------------|--------------|------------------|-----------------------|---------------------------------|---------------------------------|---------------------------------------|----------|---------------|---------------|
| | | | | | | | | | | आरक्षित वन | सिविल वन | कुल क्षेत्रफल | |
| 1 | 2 | 3 | 4 | 5 | 6 | 7 | 8 | 9 | 10 | 11 | 12 | 13 | 14 |
| 1355 | पिथौरागढ़ वन प्रभाग, पिथौरागढ़ | गंगोलीहाट | राकड़ | पिथौरागढ़-53 | गंगोलीहाट | गंगोलीहाट | बन्दोबस्ती से पूर्व | राकड़ | बलीगाँव | 0.00 | 18.18 | 18.18 | 530402 |
| 1356 | पिथौरागढ़ वन प्रभाग, पिथौरागढ़ | गंगोलीहाट | बालातड़ी | पिथौरागढ़-53 | गंगोलीहाट | गंगोलीहाट | बन्दोबस्ती से पूर्व | बालातड़ी | बालातड़ी | 0.00 | 60.06 | 60.06 | 530403 |
| 1357 | पिथौरागढ़ वन प्रभाग, पिथौरागढ़ | गंगोलीहाट | कसेड़ी | पिथौरागढ़-53 | गंगोलीहाट | गंगोलीहाट | 2000 | कसेड़ी | बालातड़ी | 0.00 | 7.89 | 7.89 | 530404 |
| 1358 | पिथौरागढ़ वन प्रभाग, पिथौरागढ़ | गंगोलीहाट | भाटगाँव | पिथौरागढ़-53 | गंगोलीहाट | गंगोलीहाट | बन्दोबस्ती से पूर्व | भाटगाँव | बलीगाँव | 0.00 | 10.91 | 10.91 | 530405 |
| 1359 | पिथौरागढ़ वन प्रभाग, पिथौरागढ़ | गंगोलीहाट | लाली | पिथौरागढ़-53 | गंगोलीहाट | गंगोलीहाट | बन्दोबस्ती से पूर्व | लाली | नगर पालिका गंगोलीहाट | 0.00 | 22.35 | 22.35 | 530406 |
| 1360 | पिथौरागढ़ वन प्रभाग, पिथौरागढ़ | गंगोलीहाट | कपतड़ | पिथौरागढ़-53 | गंगोलीहाट | गंगोलीहाट | बन्दोबस्ती से पूर्व | कपतड़ | हनरो लग्गा रौल | 0.00 | 47.48 | 47.48 | 530407 |
| 1361 | पिथौरागढ़ वन प्रभाग, पिथौरागढ़ | गंगोलीहाट | डोबालखेत | पिथौरागढ़-53 | गंगोलीहाट | गंगोलीहाट | 2000 | डोबालखेत | इटाना | 0.00 | 16.43 | 16.43 | 530408 |
| 1362 | पिथौरागढ़ वन प्रभाग, पिथौरागढ़ | गंगोलीहाट | तल्ली बसे | पिथौरागढ़-53 | गंगोलीहाट | गंगोलीहाट | 2004 | तल्ली बसे | जजौली | 0.00 | 14.59 | 14.59 | 530409 |
| 1363 | पिथौरागढ़ वन प्रभाग, पिथौरागढ़ | गंगोलीहाट | हनेरा लग्गा रोल | पिथौरागढ़-53 | गंगोलीहाट | गंगोलीहाट | बन्दोबस्ती से पूर्व | हनेरा लग्गा रोल | हनरो लग्गा रौल | 0.00 | 22.09 | 22.09 | 530410 |
| 1364 | पिथौरागढ़ वन प्रभाग, पिथौरागढ़ | गंगोलीहाट | कमद | पिथौरागढ़-53 | गंगोलीहाट | गंगोलीहाट | 2000 | कमद | सुरखाल | 0.00 | 6.79 | 6.79 | 530411 |
| 1365 | पिथौरागढ़ वन प्रभाग, पिथौरागढ़ | गंगोलीहाट | खतेड़ा | पिथौरागढ़-53 | गंगोलीहाट | गंगोलीहाट | 2000 | खतेड़ा | नगर पालिका गंगोलीहाट | 0.00 | 2.28 | 2.28 | 530412 |
| 1366 | पिथौरागढ़ वन प्रभाग, पिथौरागढ़ | गंगोलीहाट | बघर | पिथौरागढ़-53 | गंगोलीहाट | गंगोलीहाट | बन्दोबस्ती से पूर्व | बघर | हनरो लग्गा रौल | 0.00 | 6.71 | 6.71 | 530413 |
| 1367 | पिथौरागढ़ वन प्रभाग, पिथौरागढ़ | गंगोलीहाट | गोपिल | पिथौरागढ़-53 | गंगोलीहाट | गंगोलीहाट | बन्दोबस्ती से पूर्व | गोपिल | हनरो लग्गा रौल | 0.00 | 17.46 | 17.46 | 530414 |
| 1368 | पिथौरागढ़ वन प्रभाग, पिथौरागढ़ | गंगोलीहाट | रावलगाँव | पिथौरागढ़-53 | गंगोलीहाट | गंगोलीहाट | 2000 | रावलगाँव | नगर पालिका गंगोलीहाट | 0.00 | 15.15 | 15.15 | 530415 |
| 1369 | पिथौरागढ़ वन प्रभाग, पिथौरागढ़ | गंगोलीहाट | भगड़ाखेत | पिथौरागढ़-53 | गंगोलीहाट | गंगोलीहाट | 2000 | भगड़ाखेत | हनरो लग्गा रौल | 0.00 | 11.12 | 11.12 | 530416 |
| 1370 | पिथौरागढ़ वन प्रभाग, पिथौरागढ़ | गंगोलीहाट | देवतुंग | पिथौरागढ़-53 | गंगोलीहाट | गंगोलीहाट | 2000 | देवतुंग | सुरखाल | 0.00 | 17.07 | 17.07 | 530417 |
| 1371 | पिथौरागढ़ वन प्रभाग, पिथौरागढ़ | गंगोलीहाट | भुनार | पिथौरागढ़-53 | गंगोलीहाट | गंगोलीहाट | 2000 | भुनार | सुरखाल | 0.00 | 21.83 | 21.83 | 530418 |
| 1372 | पिथौरागढ़ वन प्रभाग, पिथौरागढ़ | गंगोलीहाट | गड़तिर | पिथौरागढ़-53 | गंगोलीहाट | गंगोलीहाट | 2000 | गड़तिर | सुरखाल | 0.00 | 6.51 | 6.51 | 530419 |
| 1373 | पिथौरागढ़ वन प्रभाग, पिथौरागढ़ | गंगोलीहाट | ल्वेचट्टासौण | पिथौरागढ़-53 | गंगोलीहाट | गंगोलीहाट | 2000 | ल्वेचट्टासौण | हनरो लग्गा रौल | 0.00 | 32.70 | 32.70 | 530420 |
| 1374 | पिथौरागढ़ वन प्रभाग, पिथौरागढ़ | गंगोलीहाट | रावलगाँव मध्ये पुराना डाक बंगला | पिथौरागढ़-53 | गंगोलीहाट | गंगोलीहाट | 2000 | रावलगाँव मध्ये पुराना डाक बंगला | रावलगाँव मध्ये पुराना डाक बंगला | 0.00 | 0.03 | 0.03 | 530421 |
| 1375 | पिथौरागढ़ वन प्रभाग, पिथौरागढ़ | गंगोलीहाट | सिरीली | पिथौरागढ़-53 | गंगोलीहाट | गंगोलीहाट | 2000 | सिरीली | बालातड़ी | 0.00 | 2.14 | 2.14 | 530422 |
| 1376 | पिथौरागढ़ वन प्रभाग, पिथौरागढ़ | गंगोलीहाट | हितरी | पिथौरागढ़-53 | गंगोलीहाट | गंगोलीहाट | 2000 | हितरी | जजौली | 0.00 | 2.77 | 2.77 | 530423 |
| 1377 | पिथौरागढ़ वन प्रभाग, पिथौरागढ़ | गंगोलीहाट | मल्ली बसे | पिथौरागढ़-53 | गंगोलीहाट | गंगोलीहाट | 2000 | मल्ली बसे | जजौली | 0.00 | 11.47 | 11.47 | 530424 |
| 1378 | पिथौरागढ़ वन प्रभाग, पिथौरागढ़ | गंगोलीहाट | घट्यूडी | पिथौरागढ़-53 | गंगोलीहाट | गंगोलीहाट | 2000 | घट्यूडी | सुरखाल | 0.00 | 0.46 | 0.46 | 530425 |
| 1379 | पिथौरागढ़ वन प्रभाग, पिथौरागढ़ | गंगोलीहाट | धराडी | पिथौरागढ़-53 | गंगोलीहाट | गंगोलीहाट | 1954 | धराडी | धराडी | 0.00 | 19.18 | 19.18 | 530426 |
| 1380 | पिथौरागढ़ वन प्रभाग, पिथौरागढ़ | गंगोलीहाट | सिबना | पिथौरागढ़-53 | गंगोलीहाट | गंगोलीहाट | 1954 | सिबना | रैतोला | 0.00 | 88.92 | 88.92 | 530427 |
| 1381 | पिथौरागढ़ वन प्रभाग, पिथौरागढ़ | गंगोलीहाट | सुगडी | पिथौरागढ़-53 | गंगोलीहाट | गंगोलीहाट | 1958 | सुगडी | सुगडी | 0.00 | 39.33 | 39.33 | 530428 |
| 1382 | पिथौरागढ़ वन प्रभाग, पिथौरागढ़ | गंगोलीहाट | सुनखोला | पिथौरागढ़-53 | गंगोलीहाट | गंगोलीहाट | 1958 | सुनखोला | सुरखोला | 0.00 | 67.47 | 67.47 | 530429 |
| 1383 | पिथौरागढ़ वन प्रभाग, पिथौरागढ़ | गंगोलीहाट | चमलेख | पिथौरागढ़-53 | गंगोलीहाट | गंगोलीहाट | 2003 | चमलेख | चमलेख | 0.00 | 59.79 | 59.79 | 530430 |
| 1384 | पिथौरागढ़ वन प्रभाग, पिथौरागढ़ | गंगोलीहाट | नैनोलीकैणा | पिथौरागढ़-53 | गंगोलीहाट | गंगोलीहाट | 2003 | नैनोलीकैणा | नैनोलीकैणा | 0.00 | 7.33 | 7.33 | 530431 |

| क्रम संख्या | वन प्रभाग का नाम | राजि का नाम | वन पंचायत का नाम | जनपद का नाम व राष्ट्रीय कोड | तहसील का नाम | विकासखण्ड का नाम | वन पंचायत का गठन वर्ष | राजस्व ग्राम का नाम | ग्राम पंचायत का नाम | वन पंचायत का क्षेत्रफल (हेक्टेयर में) | | | वन पंचायत कोड |
|-------------|--------------------------------|-------------|------------------|-----------------------------|--------------|------------------|-----------------------|---------------------|----------------------|---------------------------------------|----------|---------------|---------------|
| | | | | | | | | | | आरक्षित वन | सिविल वन | कुल क्षेत्रफल | |
| 1 | 2 | 3 | 4 | 5 | 6 | 7 | 8 | 9 | 10 | 11 | 12 | 13 | 14 |
| 1385 | पिथौरागढ़ वन प्रभाग, पिथौरागढ़ | गंगोलीहाट | सुरखाल पाठक | पिथौरागढ़-53 | गंगोलीहाट | गंगोलीहाट | 2003 | सुरखाल पाठक | सुरखाल पाठक | 0.00 | 12.29 | 12.29 | 530432 |
| 1386 | पिथौरागढ़ वन प्रभाग, पिथौरागढ़ | गंगोलीहाट | सुरखाल साहू | पिथौरागढ़-53 | गंगोलीहाट | गंगोलीहाट | 2003 | सुरखाल साहू | सुरखाल साहू | 0.00 | 24.62 | 24.62 | 530433 |
| 1387 | पिथौरागढ़ वन प्रभाग, पिथौरागढ़ | गंगोलीहाट | गानुरा | पिथौरागढ़-53 | गंगोलीहाट | गंगोलीहाट | 2004 | गानुरा | गानुरा | 0.00 | 95.43 | 95.43 | 530434 |
| 1388 | पिथौरागढ़ वन प्रभाग, पिथौरागढ़ | गंगोलीहाट | रैतोला | पिथौरागढ़-53 | गंगोलीहाट | गंगोलीहाट | 2003 | रैतोला | रैतोला | 0.00 | 18.55 | 18.55 | 530435 |
| 1389 | पिथौरागढ़ वन प्रभाग, पिथौरागढ़ | गंगोलीहाट | सुरखाल सुगड़ा | पिथौरागढ़-53 | गंगोलीहाट | गंगोलीहाट | 2004 | सुरखाल सुगड़ा | सुरखाल पाठक | 0.00 | 3.97 | 3.97 | 530436 |
| 1390 | पिथौरागढ़ वन प्रभाग, पिथौरागढ़ | गंगोलीहाट | बनेलागांव | पिथौरागढ़-53 | गंगोलीहाट | गंगोलीहाट | 2004 | बनेलागांव | चमलेख | 0.00 | 9.50 | 9.50 | 530437 |
| 1391 | पिथौरागढ़ वन प्रभाग, पिथौरागढ़ | गंगोलीहाट | मड़कनाली | पिथौरागढ़-53 | गंगोलीहाट | गंगोलीहाट | 1957 | मड़कनाली | मड़कनाली | 0.00 | 32.95 | 32.95 | 530438 |
| 1392 | पिथौरागढ़ वन प्रभाग, पिथौरागढ़ | गंगोलीहाट | भामा | पिथौरागढ़-53 | गंगोलीहाट | गंगोलीहाट | 1957 | भामा | भामा | 0.00 | 15.69 | 15.69 | 530439 |
| 1393 | पिथौरागढ़ वन प्रभाग, पिथौरागढ़ | गंगोलीहाट | हनेरा | पिथौरागढ़-53 | गंगोलीहाट | गंगोलीहाट | 1957 | हनेरा | नगर पालिका गंगोलीहाट | 0.00 | 4.63 | 4.63 | 530440 |
| 1394 | पिथौरागढ़ वन प्रभाग, पिथौरागढ़ | गंगोलीहाट | बालाकूचा | पिथौरागढ़-53 | गंगोलीहाट | गंगोलीहाट | 1953 | बालाकूचा | कोठेरा | 0.00 | 16.12 | 16.12 | 530441 |
| 1395 | पिथौरागढ़ वन प्रभाग, पिथौरागढ़ | गंगोलीहाट | जाखनी उप्रेती | पिथौरागढ़-53 | गंगोलीहाट | गंगोलीहाट | 1995 | जाखनी उप्रेती | जाखनी उप्रेती | 0.00 | 34.81 | 34.81 | 530442 |
| 1396 | पिथौरागढ़ वन प्रभाग, पिथौरागढ़ | गंगोलीहाट | देवराला | पिथौरागढ़-53 | गंगोलीहाट | गंगोलीहाट | 2003 | देवराला | देवराला | 0.00 | 6.86 | 6.86 | 530443 |
| 1397 | पिथौरागढ़ वन प्रभाग, पिथौरागढ़ | गंगोलीहाट | डोडरी | पिथौरागढ़-53 | गंगोलीहाट | गंगोलीहाट | 2003 | डोडरी | डोडरी | 0.00 | 28.05 | 28.05 | 530444 |
| 1398 | पिथौरागढ़ वन प्रभाग, पिथौरागढ़ | गंगोलीहाट | जरा जाखनी | पिथौरागढ़-53 | गंगोलीहाट | गंगोलीहाट | 2003 | जरा जाखनी | जाखनी उप्रेती | 0.00 | 9.58 | 9.58 | 530445 |
| 1399 | पिथौरागढ़ वन प्रभाग, पिथौरागढ़ | गंगोलीहाट | सेरागड़ा | पिथौरागढ़-53 | गंगोलीहाट | गंगोलीहाट | 2003 | सेरागड़ा | कुन्तोला | 0.00 | 4.10 | 4.10 | 530446 |
| 1400 | पिथौरागढ़ वन प्रभाग, पिथौरागढ़ | गंगोलीहाट | दनतोली | पिथौरागढ़-53 | गंगोलीहाट | गंगोलीहाट | 2004 | दनतोली | जाखनी उप्रेती | 0.00 | 7.49 | 7.49 | 530447 |
| 1401 | पिथौरागढ़ वन प्रभाग, पिथौरागढ़ | गंगोलीहाट | मटेला | पिथौरागढ़-53 | गंगोलीहाट | गंगोलीहाट | 2004 | मटेला | दयोराला | 0.00 | 18.43 | 18.43 | 530448 |
| 1402 | पिथौरागढ़ वन प्रभाग, पिथौरागढ़ | गंगोलीहाट | रैगल | पिथौरागढ़-53 | गंगोलीहाट | गंगोलीहाट | 2004 | रैगल | दयोराला | 0.00 | 2.52 | 2.52 | 530449 |
| 1403 | पिथौरागढ़ वन प्रभाग, पिथौरागढ़ | गंगोलीहाट | कुन्तोला | पिथौरागढ़-53 | गंगोलीहाट | गंगोलीहाट | 2004 | कुन्तोला | कुन्तोला | 0.00 | 38.27 | 38.27 | 530450 |
| 1404 | पिथौरागढ़ वन प्रभाग, पिथौरागढ़ | गंगोलीहाट | वैशाली | पिथौरागढ़-53 | गंगोलीहाट | गंगोलीहाट | 2004 | वैशाली | दयोराला | 0.00 | 1.71 | 1.71 | 530451 |
| 1405 | पिथौरागढ़ वन प्रभाग, पिथौरागढ़ | गंगोलीहाट | बलीगांव | पिथौरागढ़-53 | गंगोलीहाट | गंगोलीहाट | 2004 | बलीगांव | बलीगांव | 0.00 | 8.25 | 8.25 | 530452 |
| 1406 | पिथौरागढ़ वन प्रभाग, पिथौरागढ़ | गंगोलीहाट | चौदियार | पिथौरागढ़-53 | गंगोलीहाट | गंगोलीहाट | 1937 | चौदियार | नगर पालिका गंगोलीहाट | 0.00 | 42.87 | 42.87 | 530453 |
| 1407 | पिथौरागढ़ वन प्रभाग, पिथौरागढ़ | गंगोलीहाट | सुरखाल | पिथौरागढ़-53 | गंगोलीहाट | गंगोलीहाट | बन्दोबस्ती से पूर्व | सुरखाल | सुरखाल | 185.87 | 0.00 | 185.87 | 530454 |
| 1408 | पिथौरागढ़ वन प्रभाग, पिथौरागढ़ | गंगोलीहाट | जजुट | पिथौरागढ़-53 | गंगोलीहाट | गंगोलीहाट | बन्दोबस्ती से पूर्व | जजुट | जजुट | 0.00 | 11.60 | 11.60 | 530455 |
| 1409 | पिथौरागढ़ वन प्रभाग, पिथौरागढ़ | गंगोलीहाट | उप्राडा | पिथौरागढ़-53 | गंगोलीहाट | गंगोलीहाट | बन्दोबस्ती से पूर्व | उप्राडा | उप्राडा | 0.00 | 39.66 | 39.66 | 530456 |
| 1410 | पिथौरागढ़ वन प्रभाग, पिथौरागढ़ | गंगोलीहाट | जोग्यूडा | पिथौरागढ़-53 | गंगोलीहाट | गंगोलीहाट | बन्दोबस्ती से पूर्व | जोग्यूडा | उप्राडा | 0.00 | 25.03 | 25.03 | 530457 |
| 1411 | पिथौरागढ़ वन प्रभाग, पिथौरागढ़ | गंगोलीहाट | किमटा | पिथौरागढ़-53 | गंगोलीहाट | गंगोलीहाट | बन्दोबस्ती से पूर्व | किमटा | सुरखाल | 0.00 | 61.46 | 61.46 | 530458 |
| 1412 | पिथौरागढ़ वन प्रभाग, पिथौरागढ़ | गंगोलीहाट | जजौली | पिथौरागढ़-53 | गंगोलीहाट | गंगोलीहाट | बन्दोबस्ती से पूर्व | जजौली | जजौली | 0.00 | 39.64 | 39.64 | 530459 |
| 1413 | पिथौरागढ़ वन प्रभाग, पिथौरागढ़ | गंगोलीहाट | नाग | पिथौरागढ़-53 | गंगोलीहाट | गंगोलीहाट | 2000 | नाग | जजौली | 22.11 | 0.00 | 22.11 | 530460 |
| 1414 | पिथौरागढ़ वन प्रभाग, पिथौरागढ़ | गंगोलीहाट | चौधारी | पिथौरागढ़-53 | गंगोलीहाट | गंगोलीहाट | 1940 | चौधारी | बलीगांव | 0.00 | 12.74 | 12.74 | 530461 |
| 1415 | पिथौरागढ़ वन प्रभाग, पिथौरागढ़ | गंगोलीहाट | मणकोट | पिथौरागढ़-53 | गंगोलीहाट | गंगोलीहाट | बन्दोबस्ती से पूर्व | मणकोट | उप्राडा | 0.00 | 7.75 | 7.75 | 530462 |

| क्रम संख्या | वन प्रभाग का नाम | राजि का नाम | वन पंचायत का नाम | जनपद का नाम व राष्ट्रीय कोड | तहसील का नाम | विकासखण्ड का नाम | वन पंचायत का गठन वर्ष | राजस्व ग्राम का नाम | ग्राम पंचायत का नाम | वन पंचायत का क्षेत्रफल (हेक्टेयर में) | | | वन पंचायत कोड |
|-------------|--------------------------------|-------------|--------------------|-----------------------------|--------------|------------------|-----------------------|---------------------|---------------------|---------------------------------------|----------|---------------|---------------|
| | | | | | | | | | | आरक्षित वन | सिविल वन | कुल क्षेत्रफल | |
| 1 | 2 | 3 | 4 | 5 | 6 | 7 | 8 | 9 | 10 | 11 | 12 | 13 | 14 |
| 1416 | पिथौरागढ़ वन प्रभाग, पिथौरागढ़ | गंगोलीहाट | खड़िक | पिथौरागढ़-53 | गंगोलीहाट | गंगोलीहाट | 2000 | खड़िक | जजुट | 0.00 | 10.54 | 10.54 | 530463 |
| 1417 | पिथौरागढ़ वन प्रभाग, पिथौरागढ़ | गंगोलीहाट | जमणकोट | पिथौरागढ़-53 | गंगोलीहाट | गंगोलीहाट | 2000 | जमणकोट | जमणकोट | 0.00 | 8.81 | 8.81 | 530464 |
| 1418 | पिथौरागढ़ वन प्रभाग, पिथौरागढ़ | गंगोलीहाट | फुटसिल | पिथौरागढ़-53 | गंगोलीहाट | गंगोलीहाट | बन्दोबस्ती से पूर्व | फुटसिल | फुटसिल | 0.00 | 49.99 | 49.99 | 530465 |
| 1419 | पिथौरागढ़ वन प्रभाग, पिथौरागढ़ | गंगोलीहाट | हरडिया | पिथौरागढ़-53 | गंगोलीहाट | गंगोलीहाट | 2000 | हरडिया | जमडकोट | 0.00 | 6.02 | 6.02 | 530466 |
| 1420 | पिथौरागढ़ वन प्रभाग, पिथौरागढ़ | गंगोलीहाट | टकौली | पिथौरागढ़-53 | गंगोलीहाट | गंगोलीहाट | 2004 | टकौली | फुटसिल | 0.00 | 0.39 | 0.39 | 530467 |
| 1421 | पिथौरागढ़ वन प्रभाग, पिथौरागढ़ | गंगोलीहाट | तुनाड़ सूजी बिसौदी | पिथौरागढ़-53 | गंगोलीहाट | गंगोलीहाट | 2000 | तुनाड़ सूजी बिसौदी | जमडकोट | 0.00 | 4.13 | 4.13 | 530468 |
| 1422 | पिथौरागढ़ वन प्रभाग, पिथौरागढ़ | गंगोलीहाट | तुनाड़ बगड | पिथौरागढ़-53 | गंगोलीहाट | गंगोलीहाट | 2003 | तुनाड़ बगड | तुनाड़ बगड | 0.00 | 3.38 | 3.38 | 530469 |
| 1423 | पिथौरागढ़ वन प्रभाग, पिथौरागढ़ | गंगोलीहाट | सुनौली | पिथौरागढ़-53 | गंगोलीहाट | गंगोलीहाट | 2000 | सुनौली | जजुट | 0.00 | 5.72 | 5.72 | 530470 |
| 1424 | पिथौरागढ़ वन प्रभाग, पिथौरागढ़ | गंगोलीहाट | आमटाना | पिथौरागढ़-53 | गंगोलीहाट | गंगोलीहाट | 2000 | आमटाना | जमडकोट | 0.00 | 3.43 | 3.43 | 530471 |
| 1425 | पिथौरागढ़ वन प्रभाग, पिथौरागढ़ | गंगोलीहाट | पिपलेत | पिथौरागढ़-53 | गंगोलीहाट | गंगोलीहाट | 2000 | पिपलेत | जजुट | 0.00 | 2.48 | 2.48 | 530472 |
| 1426 | पिथौरागढ़ वन प्रभाग, पिथौरागढ़ | गंगोलीहाट | कफलाड़ी | पिथौरागढ़-53 | गंगोलीहाट | गंगोलीहाट | 2000 | कफलाड़ी | उप्राडा | 0.00 | 5.20 | 5.20 | 530473 |
| 1427 | पिथौरागढ़ वन प्रभाग, पिथौरागढ़ | गंगोलीहाट | कांणीखेत | पिथौरागढ़-53 | गंगोलीहाट | गंगोलीहाट | 2000 | कांणीखेत | जजुट | 0.00 | 3.52 | 3.52 | 530474 |
| 1428 | पिथौरागढ़ वन प्रभाग, पिथौरागढ़ | गंगोलीहाट | भण्डारीगांव | पिथौरागढ़-53 | गंगोलीहाट | गंगोलीहाट | 2000 | भण्डारीगांव | उप्राडा | 0.00 | 2.61 | 2.61 | 530475 |
| 1429 | पिथौरागढ़ वन प्रभाग, पिथौरागढ़ | गंगोलीहाट | टूण्डाचौड़ी | पिथौरागढ़-53 | गंगोलीहाट | गंगोलीहाट | बन्दोबस्ती से पूर्व | टूण्डाचौड़ी | टूण्डाचौड़ी | 0.00 | 76.59 | 76.59 | 530476 |
| 1430 | पिथौरागढ़ वन प्रभाग, पिथौरागढ़ | गंगोलीहाट | रिठायत | पिथौरागढ़-53 | गंगोलीहाट | गंगोलीहाट | बन्दोबस्ती से पूर्व | रिठायत | रिठायत | 0.00 | 7.04 | 7.04 | 530477 |
| 1431 | पिथौरागढ़ वन प्रभाग, पिथौरागढ़ | गंगोलीहाट | इटाना | पिथौरागढ़-53 | गंगोलीहाट | गंगोलीहाट | बन्दोबस्ती से पूर्व | इटाना | खेतीगाँव | 0.00 | 26.86 | 26.86 | 530478 |
| 1432 | पिथौरागढ़ वन प्रभाग, पिथौरागढ़ | गंगोलीहाट | नौखुना | पिथौरागढ़-53 | गंगोलीहाट | गंगोलीहाट | 2004 | नौखुना | रिठायत | 0.00 | 26.11 | 26.11 | 530479 |
| 1433 | पिथौरागढ़ वन प्रभाग, पिथौरागढ़ | गंगोलीहाट | मातोली | पिथौरागढ़-53 | गंगोलीहाट | गंगोलीहाट | 2000 | मातोली | रिठायत | 0.00 | 8.88 | 8.88 | 530480 |
| 1434 | पिथौरागढ़ वन प्रभाग, पिथौरागढ़ | गंगोलीहाट | ज्वाल | पिथौरागढ़-53 | गंगोलीहाट | गंगोलीहाट | बन्दोबस्ती से पूर्व | ज्वाल | खेतीगाँव | 0.00 | 32.75 | 32.75 | 530481 |
| 1435 | पिथौरागढ़ वन प्रभाग, पिथौरागढ़ | गंगोलीहाट | बरियूडा | पिथौरागढ़-53 | गंगोलीहाट | गंगोलीहाट | 2004 | बरियूडा | खेतीगाँव | 0.00 | 0.17 | 0.17 | 530482 |
| 1436 | पिथौरागढ़ वन प्रभाग, पिथौरागढ़ | गंगोलीहाट | बुसैल | पिथौरागढ़-53 | गंगोलीहाट | गंगोलीहाट | 2004 | बुसैल | बुसैल | 0.00 | 11.27 | 11.27 | 530483 |
| 1437 | पिथौरागढ़ वन प्रभाग, पिथौरागढ़ | गंगोलीहाट | बौड़ी रखवे | पिथौरागढ़-53 | गंगोलीहाट | गंगोलीहाट | 2004 | बौड़ी रखवे | सुन्यूडा | 0.00 | 31.30 | 31.30 | 530484 |
| 1438 | पिथौरागढ़ वन प्रभाग, पिथौरागढ़ | गंगोलीहाट | मनखोला | पिथौरागढ़-53 | गंगोलीहाट | गंगोलीहाट | 2004 | मनखोला | बुसैल | 0.00 | 1.49 | 1.49 | 530485 |
| 1439 | पिथौरागढ़ वन प्रभाग, पिथौरागढ़ | गंगोलीहाट | दुगई आगर | पिथौरागढ़-53 | गंगोलीहाट | गंगोलीहाट | 2004 | दुगई आगर | खेतीगाँव | 0.00 | 21.10 | 21.10 | 530486 |
| 1440 | पिथौरागढ़ वन प्रभाग, पिथौरागढ़ | गंगोलीहाट | दुगई कन्युरी | पिथौरागढ़-53 | गंगोलीहाट | गंगोलीहाट | 2004 | दुगई कन्युरी | खेतीगाँव | 0.00 | 1.07 | 1.07 | 530487 |
| 1441 | पिथौरागढ़ वन प्रभाग, पिथौरागढ़ | गंगोलीहाट | जमणलेख | पिथौरागढ़-53 | गंगोलीहाट | गंगोलीहाट | 2004 | जमणलेख | रिठायत | 0.00 | 17.57 | 17.57 | 530488 |
| 1442 | पिथौरागढ़ वन प्रभाग, पिथौरागढ़ | गंगोलीहाट | त्वेसर | पिथौरागढ़-53 | गंगोलीहाट | गंगोलीहाट | 2003 | त्वेसर | सुन्यूडा | 0.00 | 21.52 | 21.52 | 530489 |
| 1443 | पिथौरागढ़ वन प्रभाग, पिथौरागढ़ | गंगोलीहाट | सुन्युणा | पिथौरागढ़-53 | गंगोलीहाट | गंगोलीहाट | बन्दोबस्ती से पूर्व | सुन्युणा | सुन्यूडा | 0.00 | 21.89 | 21.89 | 530490 |
| 1444 | पिथौरागढ़ वन प्रभाग, पिथौरागढ़ | गंगोलीहाट | खेतीगाँव | पिथौरागढ़-53 | गंगोलीहाट | गंगोलीहाट | 2004 | खेतीगाँव | खेतीगाँव | 0.00 | 1.75 | 1.75 | 530491 |
| 1445 | पिथौरागढ़ वन प्रभाग, पिथौरागढ़ | गंगोलीहाट | कनारगूठ | पिथौरागढ़-53 | गंगोलीहाट | गंगोलीहाट | बन्दोबस्ती से पूर्व | कनारगूठ | जरमालगाँव | 0.00 | 12.58 | 12.58 | 530492 |
| 1446 | पिथौरागढ़ वन प्रभाग, पिथौरागढ़ | गंगोलीहाट | सन | पिथौरागढ़-53 | गंगोलीहाट | गंगोलीहाट | 2003 | सन | ओलीगाँव | 0.00 | 8.69 | 8.69 | 530493 |

| क्रम संख्या | वन प्रभाग का नाम | राजि का नाम | वन पंचायत का नाम | जनपद का नाम व राष्ट्रीय कोड | तहसील का नाम | विकासखण्ड का नाम | वन पंचायत का गठन वर्ष | राजस्व ग्राम का नाम | ग्राम पंचायत का नाम | वन पंचायत का क्षेत्रफल (हेक्टेयर में) | | | वन पंचायत कोड |
|-------------|--------------------------------|-------------|-------------------------|-----------------------------|---------------|------------------|-----------------------|-------------------------|---------------------|---------------------------------------|----------|---------------|---------------|
| | | | | | | | | | | आरक्षित वन | सिविल वन | कुल क्षेत्रफल | |
| 1 | 2 | 3 | 4 | 5 | 6 | 7 | 8 | 9 | 10 | 11 | 12 | 13 | 14 |
| 1447 | पिथौरागढ़ वन प्रभाग, पिथौरागढ़ | गंगोलीहाट | डसीलाखेत | पिथौरागढ़-53 | गण्डाई गंगोली | गंगोली | 2003 | डसीलाखेत | डसीलाखेत | 0.00 | 1.01 | 1.01 | 530494 |
| 1448 | पिथौरागढ़ वन प्रभाग, पिथौरागढ़ | गंगोलीहाट | भन्याडी | पिथौरागढ़-53 | गण्डाई गंगोली | गंगोली | 2004 | भन्याडी | डसीलाखेत | 0.00 | 3.25 | 3.25 | 530495 |
| 1449 | पिथौरागढ़ वन प्रभाग, पिथौरागढ़ | गंगोलीहाट | कोलूभैर नाघर | पिथौरागढ़-53 | गण्डाई गंगोली | गंगोली | 1980 | कोलूभैर नाघर | कुनलता | 0.00 | 26.12 | 26.12 | 530496 |
| 1450 | पिथौरागढ़ वन प्रभाग, पिथौरागढ़ | गंगोलीहाट | कुनलता | पिथौरागढ़-53 | गण्डाई गंगोली | गंगोली | 1966 | कुनलता | कुनलता | 0.00 | 11.26 | 11.26 | 530497 |
| 1451 | पिथौरागढ़ वन प्रभाग, पिथौरागढ़ | गंगोलीहाट | मल्लीग्वाड तल्ली ग्वाडी | पिथौरागढ़-53 | गण्डाई गंगोली | गंगोली | 1948 | मल्लीग्वाड तल्ली ग्वाडी | ग्वाडी | 0.00 | 32.21 | 32.21 | 530498 |
| 1452 | पिथौरागढ़ वन प्रभाग, पिथौरागढ़ | गंगोलीहाट | सिंगरौली | पिथौरागढ़-53 | गण्डाई गंगोली | गंगोली | 2003 | सिंगरौली | पोखरी | 0.00 | 3.44 | 3.44 | 530499 |
| 1453 | पिथौरागढ़ वन प्रभाग, पिथौरागढ़ | गंगोलीहाट | पोखरी | पिथौरागढ़-53 | गण्डाई गंगोली | गंगोली | 2004 | पोखरी | पोखरी | 0.00 | 33.12 | 33.12 | 530500 |
| 1454 | पिथौरागढ़ वन प्रभाग, पिथौरागढ़ | गंगोलीहाट | पासदेव | पिथौरागढ़-53 | गण्डाई गंगोली | गंगोली | 2001 | पासदेव | पासदेव | 0.00 | 5.35 | 5.35 | 530501 |
| 1455 | पिथौरागढ़ वन प्रभाग, पिथौरागढ़ | गंगोलीहाट | ओलियागॉव | पिथौरागढ़-53 | गण्डाई गंगोली | गंगोली | 2004 | ओलियागॉव | ओलियागॉव | 0.00 | 7.08 | 7.08 | 530502 |
| 1456 | पिथौरागढ़ वन प्रभाग, पिथौरागढ़ | गंगोलीहाट | धारीभुमका | पिथौरागढ़-53 | गण्डाई गंगोली | गंगोली | 2003 | धारीभुमका | ओलियागॉव | 0.00 | 1.18 | 1.18 | 530503 |
| 1457 | पिथौरागढ़ वन प्रभाग, पिथौरागढ़ | गंगोलीहाट | सनरखोला | पिथौरागढ़-53 | गण्डाई गंगोली | गंगोली | 2004 | सनरखोला | गौल | 0.00 | 4.82 | 4.82 | 530504 |
| 1458 | पिथौरागढ़ वन प्रभाग, पिथौरागढ़ | गंगोलीहाट | गौड | पिथौरागढ़-53 | गण्डाई गंगोली | गंगोली | 2003 | गौड | डसीलाखेत | 0.00 | 5.68 | 5.68 | 530505 |
| 1459 | पिथौरागढ़ वन प्रभाग, पिथौरागढ़ | गंगोलीहाट | गौलचौरा | पिथौरागढ़-53 | गण्डाई गंगोली | गंगोली | 2004 | गौलचौरा | गौल | 0.00 | 5.64 | 5.64 | 530506 |
| 1460 | पिथौरागढ़ वन प्रभाग, पिथौरागढ़ | गंगोलीहाट | ठढोली | पिथौरागढ़-53 | गण्डाई गंगोली | गंगोली | 2001 | ठढोली | पासदेव | 0.00 | 16.13 | 16.13 | 530507 |
| 1461 | पिथौरागढ़ वन प्रभाग, पिथौरागढ़ | गंगोलीहाट | जखेडा भजना | पिथौरागढ़-53 | गण्डाई गंगोली | गंगोली | 2003 | जखेडा भजना | पासदेव | 0.00 | 0.69 | 0.69 | 530508 |
| 1462 | पिथौरागढ़ वन प्रभाग, पिथौरागढ़ | गंगोलीहाट | चमतोला | पिथौरागढ़-53 | गण्डाई गंगोली | गंगोली | 21-07-1900 | चमतोला | ओलियागॉव | 0.00 | 5.72 | 5.72 | 530509 |
| 1463 | पिथौरागढ़ वन प्रभाग, पिथौरागढ़ | गंगोलीहाट | खटाली | पिथौरागढ़-53 | गण्डाई गंगोली | गंगोली | 1980 | खटाली | कुनलता | 0.00 | 8.16 | 8.16 | 530510 |
| 1464 | पिथौरागढ़ वन प्रभाग, पिथौरागढ़ | गंगोलीहाट | भरद्वारी | पिथौरागढ़-53 | गण्डाई गंगोली | गंगोली | 2004 | भरद्वारी | गौल | 0.00 | 1.12 | 1.12 | 530511 |
| 1465 | पिथौरागढ़ वन प्रभाग, पिथौरागढ़ | गंगोलीहाट | बनकोट | पिथौरागढ़-53 | गण्डाई गंगोली | गंगोली | 2003 | बनकोट | बनकोट | 0.00 | 5.05 | 5.05 | 530512 |
| 1466 | पिथौरागढ़ वन प्रभाग, पिथौरागढ़ | गंगोलीहाट | स्यूनाडी | पिथौरागढ़-53 | गण्डाई गंगोली | गंगोली | 2003 | स्यूनाडी | बनकोट | 0.00 | 14.84 | 14.84 | 530513 |
| 1467 | पिथौरागढ़ वन प्रभाग, पिथौरागढ़ | गंगोलीहाट | पलतोडी | पिथौरागढ़-53 | गण्डाई गंगोली | गंगोली | 2001 | पलतोडी | जातडी | 0.00 | 1.60 | 1.60 | 530514 |
| 1468 | पिथौरागढ़ वन प्रभाग, पिथौरागढ़ | गंगोलीहाट | जातडी | पिथौरागढ़-53 | गण्डाई गंगोली | गंगोली | 2004 | जातडी | जातडी | 0.00 | 1.12 | 1.12 | 530515 |
| 1469 | पिथौरागढ़ वन प्रभाग, पिथौरागढ़ | गंगोलीहाट | नैकाणा | पिथौरागढ़-53 | गण्डाई गंगोली | गंगोली | 2004 | नैकाणा | दुपरीली | 0.00 | 9.75 | 9.75 | 530516 |
| 1470 | पिथौरागढ़ वन प्रभाग, पिथौरागढ़ | गंगोलीहाट | जमतोला | पिथौरागढ़-53 | गण्डाई गंगोली | गंगोली | 2004 | जमतोला | जमतोला | 0.00 | 9.40 | 9.40 | 530517 |
| 1471 | पिथौरागढ़ वन प्रभाग, पिथौरागढ़ | गंगोलीहाट | जमतोला लग्गा ताल | पिथौरागढ़-53 | गण्डाई गंगोली | गंगोली | 2004 | जमतोला लग्गा ताल | जमतोला | 0.00 | 4.33 | 4.33 | 530518 |
| 1472 | पिथौरागढ़ वन प्रभाग, पिथौरागढ़ | गंगोलीहाट | मटियाल | पिथौरागढ़-53 | गण्डाई गंगोली | गंगोली | 2004 | मटियाल | जमतोला | 0.00 | 12.84 | 12.84 | 530519 |
| 1473 | पिथौरागढ़ वन प्रभाग, पिथौरागढ़ | गंगोलीहाट | जमतोला लग्गा जाख | पिथौरागढ़-53 | गण्डाई गंगोली | गंगोली | 2004 | जमतोला लग्गा जाख | जमतोला | 0.00 | 2.04 | 2.04 | 530520 |
| 1474 | पिथौरागढ़ वन प्रभाग, पिथौरागढ़ | गंगोलीहाट | रोट | पिथौरागढ़-53 | गण्डाई गंगोली | गंगोली | 2004 | रोट | कोटली | 0.00 | 15.15 | 15.15 | 530521 |
| 1475 | पिथौरागढ़ वन प्रभाग, पिथौरागढ़ | गंगोलीहाट | सिरसोली | पिथौरागढ़-53 | गण्डाई गंगोली | गंगोली | 2004 | सिरसोली | सिरसोली | 0.00 | 21.05 | 21.05 | 530522 |
| 1476 | पिथौरागढ़ वन प्रभाग, पिथौरागढ़ | गंगोलीहाट | बटगेरी | पिथौरागढ़-53 | गण्डाई गंगोली | गंगोली | 2000 | बटगेरी | बटगेरी | 0.00 | 66.79 | 66.79 | 530523 |
| 1477 | पिथौरागढ़ वन प्रभाग, पिथौरागढ़ | गंगोलीहाट | सिरौली | पिथौरागढ़-53 | गण्डाई गंगोली | गंगोली | 2004 | बटगेरी | बटगेरी | 0.00 | 5.93 | 5.93 | 530524 |

| क्रम संख्या | वन प्रभाग का नाम | राजि का नाम | वन पंचायत का नाम | जनपद का नाम व राष्ट्रीय कोड | तहसील का नाम | विकासखण्ड का नाम | वन पंचायत का गठन वर्ष | राजस्व ग्राम का नाम | ग्राम पंचायत का नाम | वन पंचायत का क्षेत्रफल (हेक्टेयर में) | | | वन पंचायत कोड |
|-------------|--------------------------------|-------------|---------------------------|-----------------------------|---------------|------------------|-----------------------|---------------------------|---------------------|---------------------------------------|----------|---------------|---------------|
| | | | | | | | | | | आरक्षित वन | सिविल वन | कुल क्षेत्रफल | |
| 1 | 2 | 3 | 4 | 5 | 6 | 7 | 8 | 9 | 10 | 11 | 12 | 13 | 14 |
| 1478 | पिथौरागढ़ वन प्रभाग, पिथौरागढ़ | गंगोलीहाट | कोटली,भरकोट,भट्टीगांव | पिथौरागढ़-53 | गण्डाई गंगोली | गंगोली | 2004 | कोटली,भरकोट,भट्टीगांव | कोटली | 0.00 | 1.76 | 1.76 | 530525 |
| 1479 | पिथौरागढ़ वन प्रभाग, पिथौरागढ़ | गंगोलीहाट | दुनई,भानमती | पिथौरागढ़-53 | गण्डाई गंगोली | गंगोली | 2001 | 1दुनई | सिरसोली | 0.00 | 108.20 | 108.20 | 530526 |
| 1480 | पिथौरागढ़ वन प्रभाग, पिथौरागढ़ | गंगोलीहाट | चौडा | पिथौरागढ़-53 | गण्डाई गंगोली | गंगोली | 2000 | चौडा | चौडा | 0.00 | 2.38 | 2.38 | 530527 |
| 1481 | पिथौरागढ़ वन प्रभाग, पिथौरागढ़ | गंगोलीहाट | ग्वाल | पिथौरागढ़-53 | गण्डाई गंगोली | गंगोली | 1964 | ग्वाल | खितोली | 0.00 | 68.02 | 68.02 | 530528 |
| 1482 | पिथौरागढ़ वन प्रभाग, पिथौरागढ़ | गंगोलीहाट | ठठौली | पिथौरागढ़-53 | गण्डाई गंगोली | गंगोली | 2000 | ठठौली | चौना | 0.00 | 1.78 | 1.78 | 530529 |
| 1483 | पिथौरागढ़ वन प्रभाग, पिथौरागढ़ | गंगोलीहाट | चौना | पिथौरागढ़-53 | गण्डाई गंगोली | गंगोली | 2000 | चौना | चौना | 0.00 | 13.45 | 13.45 | 530530 |
| 1484 | पिथौरागढ़ वन प्रभाग, पिथौरागढ़ | गंगोलीहाट | खितौली | पिथौरागढ़-53 | गण्डाई गंगोली | गंगोली | 2004 | खितौली | ग्वाल | 0.00 | 6.21 | 6.21 | 530531 |
| 1485 | पिथौरागढ़ वन प्रभाग, पिथौरागढ़ | गंगोलीहाट | बुज्याड | पिथौरागढ़-53 | गण्डाई गंगोली | गंगोली | 1950 | बुज्याड | विरौली | 0.00 | 34.91 | 34.91 | 530532 |
| 1486 | पिथौरागढ़ वन प्रभाग, पिथौरागढ़ | गंगोलीहाट | विरौली | पिथौरागढ़-53 | गण्डाई गंगोली | गंगोली | 2004 | विरौली | विरौली | 0.00 | 1.33 | 1.33 | 530533 |
| 1487 | पिथौरागढ़ वन प्रभाग, पिथौरागढ़ | गंगोलीहाट | गोबरगाडा | पिथौरागढ़-53 | गण्डाई गंगोली | गंगोली | 2004 | गोबरगाडा | गोबरगाडा | 0.00 | 7.36 | 7.36 | 530534 |
| 1488 | पिथौरागढ़ वन प्रभाग, पिथौरागढ़ | गंगोलीहाट | सिराडी | पिथौरागढ़-53 | गण्डाई गंगोली | गंगोली | 2004 | सिराडी | चौना | 0.00 | 29.28 | 29.28 | 530535 |
| 1489 | पिथौरागढ़ वन प्रभाग, पिथौरागढ़ | गंगोलीहाट | दोतरी | पिथौरागढ़-53 | गण्डाई गंगोली | गंगोली | 2004 | दोतरी | चौना | 0.00 | 3.04 | 3.04 | 530536 |
| 1490 | पिथौरागढ़ वन प्रभाग, पिथौरागढ़ | गंगोलीहाट | बासीखेत | पिथौरागढ़-53 | गण्डाई गंगोली | गंगोली | 2004 | बासीखेत | बासीखेत | 0.00 | 12.51 | 12.51 | 530537 |
| 1491 | पिथौरागढ़ वन प्रभाग, पिथौरागढ़ | गंगोलीहाट | बडयूडा | पिथौरागढ़-53 | गण्डाई गंगोली | गंगोली | 2003 | बडयूडा | बडयूडा | 0.00 | 4.43 | 4.43 | 530538 |
| 1492 | पिथौरागढ़ वन प्रभाग, पिथौरागढ़ | गंगोलीहाट | दाणू | पिथौरागढ़-53 | गण्डाई गंगोली | गंगोली | 2003 | दाणू | बडयूडा | 0.00 | 7.41 | 7.41 | 530539 |
| 1493 | पिथौरागढ़ वन प्रभाग, पिथौरागढ़ | गंगोलीहाट | देवराडीपन्त | पिथौरागढ़-53 | गण्डाई गंगोली | गंगोली | 2004 | देवराडीपन्त | पासदेव | 0.00 | 6.47 | 6.47 | 530540 |
| 1494 | पिथौरागढ़ वन प्रभाग, पिथौरागढ़ | गंगोलीहाट | कनौलगूँठ | पिथौरागढ़-53 | गण्डाई गंगोली | गंगोली | 2004 | कनौलगूँठ | रुगडी | 0.00 | 30.49 | 30.49 | 530541 |
| 1495 | पिथौरागढ़ वन प्रभाग, पिथौरागढ़ | गंगोलीहाट | दुपकुडी | पिथौरागढ़-53 | गण्डाई गंगोली | गंगोली | 2004 | दुपकुडी | रुगडी | 0.00 | 4.27 | 4.27 | 530542 |
| 1496 | पिथौरागढ़ वन प्रभाग, पिथौरागढ़ | गंगोलीहाट | ढिगारखोली | पिथौरागढ़-53 | गण्डाई गंगोली | गंगोली | 2004 | ढिगारखोली | रुगडी | 0.00 | 1.81 | 1.81 | 530543 |
| 1497 | पिथौरागढ़ वन प्रभाग, पिथौरागढ़ | गंगोलीहाट | रुगडी | पिथौरागढ़-53 | गण्डाई गंगोली | गंगोली | 2004 | रुगडी | रुगडी | 0.00 | 1.26 | 1.26 | 530544 |
| 1498 | पिथौरागढ़ वन प्रभाग, पिथौरागढ़ | गंगोलीहाट | दुपरौली | पिथौरागढ़-53 | गण्डाई गंगोली | गंगोली | 2004 | दुपरौली | दुपरौली | 0.00 | 4.27 | 4.27 | 530545 |
| 1499 | पिथौरागढ़ वन प्रभाग, पिथौरागढ़ | गंगोलीहाट | बसीखेत लग्गा ढनौलासेरा | पिथौरागढ़-53 | गण्डाई गंगोली | गंगोली | 2004 | बसीखेत लग्गा ढनौलासेरा | ढनौलासेरा | 0.00 | 1.05 | 1.05 | 530546 |
| 1500 | पिथौरागढ़ वन प्रभाग, पिथौरागढ़ | गंगोलीहाट | धारीधुमलाकोट | पिथौरागढ़-53 | गण्डाई गंगोली | गंगोली | 2004 | धारीधुमलाकोट | धारीधुमलाकोट | 0.00 | 4.34 | 4.34 | 530547 |
| 1501 | पिथौरागढ़ वन प्रभाग, पिथौरागढ़ | गंगोलीहाट | बाजड | पिथौरागढ़-53 | गण्डाई गंगोली | गंगोली | 2004 | बाजड | ढनौलासेरा | 0.00 | 3.00 | 3.00 | 530548 |
| 1502 | पिथौरागढ़ वन प्रभाग, पिथौरागढ़ | गंगोलीहाट | सीमाचकलेटी | पिथौरागढ़-53 | गण्डाई गंगोली | गंगोली | 2004 | सीमाचकलेटी | धारीधुमलाकोट | 0.00 | 38.35 | 38.35 | 530549 |
| 1503 | पिथौरागढ़ वन प्रभाग, पिथौरागढ़ | गंगोलीहाट | जाँटा | पिथौरागढ़-53 | गण्डाई गंगोली | गंगोली | 1953 | जाँटा | रुगडी | 0.00 | 52.63 | 52.63 | 530550 |
| 1504 | पिथौरागढ़ वन प्रभाग, पिथौरागढ़ | गंगोलीहाट | ढनौलासेरा चक | पिथौरागढ़-53 | गण्डाई गंगोली | गंगोली | 2004 | ढनौलासेरा चक | ढनौलासेरा | 0.00 | 6.99 | 6.99 | 530551 |
| 1505 | पिथौरागढ़ वन प्रभाग, पिथौरागढ़ | गंगोलीहाट | सारतोला | पिथौरागढ़-53 | गण्डाई गंगोली | गंगोली | 1957 | सारतोला | सारतोला | 0.00 | 111.47 | 111.47 | 530552 |
| 1506 | पिथौरागढ़ वन प्रभाग, पिथौरागढ़ | गंगोलीहाट | ग्वासीकोट | पिथौरागढ़-53 | गण्डाई गंगोली | गंगोली | 2004 | ग्वासीकोट | ग्वासीकोट | 0.00 | 13.69 | 13.69 | 530553 |
| 1507 | पिथौरागढ़ वन प्रभाग, पिथौरागढ़ | गंगोलीहाट | पिलखी | पिथौरागढ़-53 | गण्डाई गंगोली | गंगोली | 2000 | पिलखी | पिलखी | 0.00 | 15.44 | 15.44 | 530554 |
| 1508 | पिथौरागढ़ वन प्रभाग, पिथौरागढ़ | गंगोलीहाट | नैनोली | पिथौरागढ़-53 | गण्डाई गंगोली | गंगोली | 1957 | नैनोली | नैनोली | 0.00 | 186.49 | 186.49 | 530555 |

| क्रम संख्या | वन प्रभाग का नाम | राजि का नाम | वन पंचायत का नाम | जनपद का नाम व राष्ट्रीय कोड | तहसील का नाम | विकासखण्ड का नाम | वन पंचायत का गठन वर्ष | राजस्व ग्राम का नाम | ग्राम पंचायत का नाम | वन पंचायत का क्षेत्रफल (हेक्टेयर में) | | | वन पंचायत कोड |
|-------------|--------------------------------|-------------|--------------------|-----------------------------|---------------|------------------|-----------------------|---------------------|---------------------|---------------------------------------|----------|---------------|---------------|
| | | | | | | | | | | आरक्षित वन | सिविल वन | कुल क्षेत्रफल | |
| 1 | 2 | 3 | 4 | 5 | 6 | 7 | 8 | 9 | 10 | 11 | 12 | 13 | 14 |
| 1509 | पिथौरागढ़ वन प्रभाग, पिथौरागढ़ | गंगोलीहाट | नाकोट | पिथौरागढ़-53 | गणार्ई गंगोली | गंगोली | 2004 | नाकोट | नाकोट | 0.00 | 0.26 | 0.26 | 530556 |
| 1510 | पिथौरागढ़ वन प्रभाग, पिथौरागढ़ | गंगोलीहाट | बज्यूडा | पिथौरागढ़-53 | गणार्ई गंगोली | गंगोली | 2004 | बज्यूडा | खडकी | 0.00 | 0.15 | 0.15 | 530557 |
| 1511 | पिथौरागढ़ वन प्रभाग, पिथौरागढ़ | गंगोलीहाट | अनोली | पिथौरागढ़-53 | गणार्ई गंगोली | गंगोली | 2004 | अनोली | अनोली | 0.00 | 6.06 | 6.06 | 530558 |
| 1512 | पिथौरागढ़ वन प्रभाग, पिथौरागढ़ | गंगोलीहाट | नैनी | पिथौरागढ़-53 | गणार्ई गंगोली | गंगोली | 2004 | नैनी | नैनी | 0.00 | 6.59 | 6.59 | 530559 |
| 1513 | पिथौरागढ़ वन प्रभाग, पिथौरागढ़ | गंगोलीहाट | खडकी | पिथौरागढ़-53 | गणार्ई गंगोली | गंगोली | 2004 | खडकी | खडकी | 0.00 | 3.25 | 3.25 | 530560 |
| 1514 | पिथौरागढ़ वन प्रभाग, पिथौरागढ़ | गंगोलीहाट | चाखबोरा | पिथौरागढ़-53 | गणार्ई गंगोली | गंगोली | 2003 | चाखबोरा | चाखबोरा | 0.00 | 4.19 | 4.19 | 530561 |
| 1515 | पिथौरागढ़ वन प्रभाग, पिथौरागढ़ | गंगोलीहाट | गोदीगाड | पिथौरागढ़-53 | गणार्ई गंगोली | गंगोली | 2004 | गोदीगाड | सुकना | 0.00 | 2.62 | 2.62 | 530562 |
| 1516 | पिथौरागढ़ वन प्रभाग, पिथौरागढ़ | गंगोलीहाट | गोल्थी | पिथौरागढ़-53 | गणार्ई गंगोली | गंगोली | 2003 | गोल्थी | चौडा | 0.00 | 3.69 | 3.69 | 530563 |
| 1517 | पिथौरागढ़ वन प्रभाग, पिथौरागढ़ | गंगोलीहाट | सुकना | पिथौरागढ़-53 | गणार्ई गंगोली | गंगोली | 2004 | सुकना | सुकना | 0.00 | 1.50 | 1.50 | 530564 |
| 1518 | पिथौरागढ़ वन प्रभाग, पिथौरागढ़ | गंगोलीहाट | कोटकनौरा | पिथौरागढ़-53 | गणार्ई गंगोली | गंगोली | 2004 | कोटकनौरा | चौना | 0.00 | 2.32 | 2.32 | 530565 |
| 1519 | पिथौरागढ़ वन प्रभाग, पिथौरागढ़ | गंगोलीहाट | झलतोला | पिथौरागढ़-53 | गणार्ई गंगोली | गंगोली | 1940 | झलतोला | झलतोला | 0.00 | 6.02 | 6.02 | 530566 |
| 1520 | पिथौरागढ़ वन प्रभाग, पिथौरागढ़ | गंगोलीहाट | बानडी | पिथौरागढ़-53 | गणार्ई गंगोली | गंगोली | 2004 | बानडी | सुकना | 0.00 | 2.99 | 2.99 | 530567 |
| 1521 | पिथौरागढ़ वन प्रभाग, पिथौरागढ़ | गंगोलीहाट | प्यातोली | पिथौरागढ़-53 | गणार्ई गंगोली | गंगोली | 2004 | प्यातोली | सुकना | 0.00 | 1.99 | 1.99 | 530568 |
| 1522 | पिथौरागढ़ वन प्रभाग, पिथौरागढ़ | गंगोलीहाट | घोंघल | पिथौरागढ़-53 | गणार्ई गंगोली | गंगोली | 2004 | घोंघल | सुकना | 0.00 | 4.74 | 4.74 | 530569 |
| 1523 | पिथौरागढ़ वन प्रभाग, पिथौरागढ़ | गंगोलीहाट | दुनखोली | पिथौरागढ़-53 | गणार्ई गंगोली | गंगोली | 2004 | दुनखोली | सुकना | 0.00 | 0.80 | 0.80 | 530570 |
| 1524 | पिथौरागढ़ वन प्रभाग, पिथौरागढ़ | गंगोलीहाट | धरमोली | पिथौरागढ़-53 | गणार्ई गंगोली | गंगोली | 2004 | धरमोली | सुकना | 0.00 | 10.74 | 10.74 | 530571 |
| 1525 | पिथौरागढ़ वन प्रभाग, पिथौरागढ़ | गंगोलीहाट | जाडापानी | पिथौरागढ़-53 | गणार्ई गंगोली | गंगोली | 1949 | जाडापानी | जाडापानी | 0.00 | 80.24 | 80.24 | 530572 |
| 1526 | पिथौरागढ़ वन प्रभाग, पिथौरागढ़ | गंगोलीहाट | घोडासिल | पिथौरागढ़-53 | गणार्ई गंगोली | गंगोली | 2003 | घोडासिल | सिमलता | 0.00 | 10.27 | 10.27 | 530573 |
| 1527 | पिथौरागढ़ वन प्रभाग, पिथौरागढ़ | गंगोलीहाट | सिमलता | पिथौरागढ़-53 | गणार्ई गंगोली | गंगोली | 2004 | सिमलता | सिमलता | 0.00 | 3.19 | 3.19 | 530574 |
| 1528 | पिथौरागढ़ वन प्रभाग, पिथौरागढ़ | गंगोलीहाट | धपना | पिथौरागढ़-53 | गणार्ई गंगोली | गंगोली | 2003 | धपना | अनोली | 0.00 | 8.43 | 8.43 | 530575 |
| 1529 | पिथौरागढ़ वन प्रभाग, पिथौरागढ़ | गंगोलीहाट | खैरोली | पिथौरागढ़-53 | गणार्ई गंगोली | गंगोली | 2004 | खैरोली | खैरोली | 0.00 | 2.16 | 2.16 | 530576 |
| 1530 | पिथौरागढ़ वन प्रभाग, पिथौरागढ़ | गंगोलीहाट | फालरौ | पिथौरागढ़-53 | गणार्ई गंगोली | गंगोली | 2004 | फालरौ | गुनाकिटाड | 0.00 | 2.74 | 2.74 | 530577 |
| 1531 | पिथौरागढ़ वन प्रभाग, पिथौरागढ़ | गंगोलीहाट | पुलई | पिथौरागढ़-53 | गणार्ई गंगोली | गंगोली | 2003 | पुलई | गोवरगाडा | 0.00 | 7.94 | 7.94 | 530578 |
| 1532 | पिथौरागढ़ वन प्रभाग, पिथौरागढ़ | गंगोलीहाट | खरचौडा | पिथौरागढ़-53 | गणार्ई गंगोली | गंगोली | 2004 | खरचौडा | गुनाकिटाड | 0.00 | 0.28 | 0.28 | 530579 |
| 1533 | पिथौरागढ़ वन प्रभाग, पिथौरागढ़ | गंगोलीहाट | जखेडी | पिथौरागढ़-53 | गणार्ई गंगोली | गंगोली | 2004 | जखेडी | खैरोली | 0.00 | 2.36 | 2.36 | 530580 |
| 1534 | पिथौरागढ़ वन प्रभाग, पिथौरागढ़ | गंगोलीहाट | जखेडी चक डोडियाधार | पिथौरागढ़-53 | गणार्ई गंगोली | गंगोली | 2004 | जखेडी चक डोडियाधार | खैरोली | 0.00 | 5.27 | 5.27 | 530581 |
| 1535 | पिथौरागढ़ वन प्रभाग, पिथौरागढ़ | गंगोलीहाट | बॉस | पिथौरागढ़-53 | गणार्ई गंगोली | गंगोली | 2003 | बॉस | बासपटान | 0.00 | 8.17 | 8.17 | 530582 |
| 1536 | पिथौरागढ़ वन प्रभाग, पिथौरागढ़ | गंगोलीहाट | भयूं | पिथौरागढ़-53 | गणार्ई गंगोली | गंगोली | 2003 | भयूं | बासपटान | 0.00 | 4.19 | 4.19 | 530583 |
| 1537 | पिथौरागढ़ वन प्रभाग, पिथौरागढ़ | गंगोलीहाट | पटान | पिथौरागढ़-53 | गणार्ई गंगोली | गंगोली | 2004 | पटान | बासपटान | 0.00 | 1.88 | 1.88 | 530584 |
| 1538 | पिथौरागढ़ वन प्रभाग, पिथौरागढ़ | गंगोलीहाट | चापड | पिथौरागढ़-53 | गणार्ई गंगोली | गंगोली | 2003 | चापड | गोवरगाडा | 0.00 | 1.47 | 1.47 | 530585 |
| 1539 | पिथौरागढ़ वन प्रभाग, पिथौरागढ़ | गंगोलीहाट | सिमसिमानी | पिथौरागढ़-53 | गणार्ई गंगोली | गंगोली | 2003 | सिमसिमानी | बौस | 0.00 | 2.30 | 2.30 | 530586 |

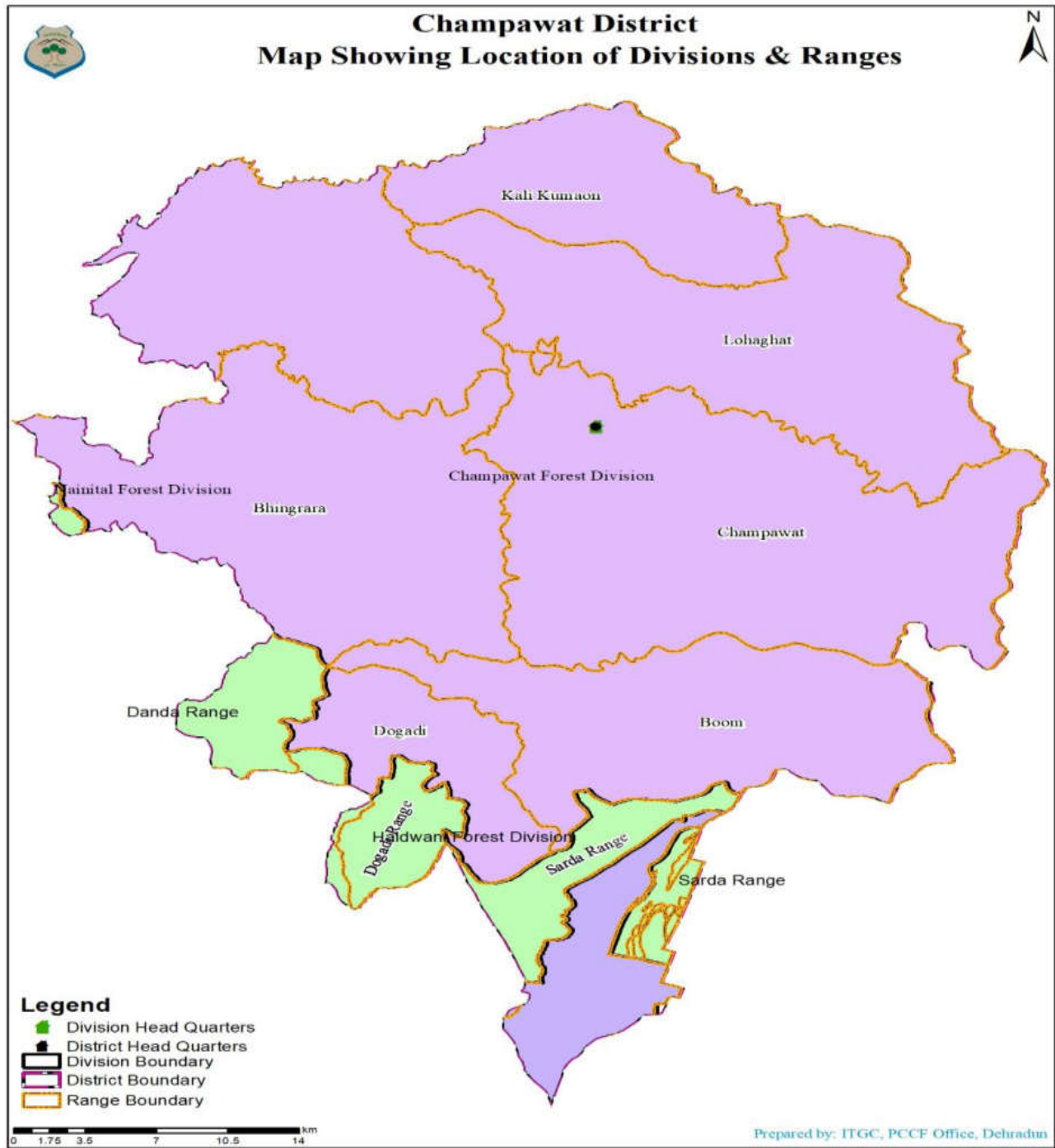
| क्रम संख्या | वन प्रभाग का नाम | राजि का नाम | वन पंचायत का नाम | जनपद का नाम व राष्ट्रीय कोड | तहसील का नाम | विकासखण्ड का नाम | वन पंचायत का गठन वर्ष | राजस्व ग्राम का नाम | ग्राम पंचायत का नाम | वन पंचायत का क्षेत्रफल (हेक्टेयर में) | | | वन पंचायत कोड़ |
|--|--------------------------------|-------------|--|-----------------------------|---------------|------------------|-----------------------|------------------------|---------------------|---------------------------------------|----------|---------------|----------------|
| | | | | | | | | | | आरक्षित वन | सिविल वन | कुल क्षेत्रफल | |
| 1 | 2 | 3 | 4 | 5 | 6 | 7 | 8 | 9 | 10 | 11 | 12 | 13 | 14 |
| 1540 | पिथौरागढ़ वन प्रभाग, पिथौरागढ़ | गंगोलीहाट | मिनगडी | पिथौरागढ़-53 | गण्डाई गंगोली | गंगोली | 2004 | मिनगडी | मिनगडी | 0.00 | 7.64 | 7.64 | 530587 |
| 1541 | पिथौरागढ़ वन प्रभाग, पिथौरागढ़ | गंगोलीहाट | गुनाकिटाड | पिथौरागढ़-53 | गण्डाई गंगोली | गंगोली | 2004 | गुनाकिटाड | गुनाकिटाड | 0.00 | 53.05 | 53.05 | 530588 |
| 1542 | पिथौरागढ़ वन प्रभाग, पिथौरागढ़ | गंगोलीहाट | वैशाली | पिथौरागढ़-53 | गण्डाई गंगोली | गंगोली | 2004 | वैशाली | मिनगडी | 0.00 | 4.25 | 4.25 | 530589 |
| 1543 | पिथौरागढ़ वन प्रभाग, पिथौरागढ़ | गंगोलीहाट | गॉवखेत | पिथौरागढ़-53 | गण्डाई गंगोली | गंगोली | 1998 | गॉवखेत | वैशाली | 0.00 | 10.25 | 10.25 | 530590 |
| 1544 | पिथौरागढ़ वन प्रभाग, पिथौरागढ़ | गंगोलीहाट | भाटगाडा | पिथौरागढ़-53 | गण्डाई गंगोली | गंगोली | 2004 | भाटगाडा | फडियाली | 0.00 | 0.75 | 0.75 | 530591 |
| 1545 | पिथौरागढ़ वन प्रभाग, पिथौरागढ़ | गंगोलीहाट | ढिगालगाँव | पिथौरागढ़-53 | गण्डाई गंगोली | गंगोली | 2003 | ढिगालगाँव | चौकी | 0.00 | 7.40 | 7.40 | 530592 |
| 1546 | पिथौरागढ़ वन प्रभाग, पिथौरागढ़ | गंगोलीहाट | ज्यूलियाखेत | पिथौरागढ़-53 | गण्डाई गंगोली | गंगोली | 2003 | ज्यूलियाखेत | पम्था | 0.00 | 14.43 | 14.43 | 530593 |
| 1547 | पिथौरागढ़ वन प्रभाग, पिथौरागढ़ | गंगोलीहाट | ज्वॉंठा | पिथौरागढ़-53 | गण्डाई गंगोली | गंगोली | 2003 | ज्वॉंठा | कूना | 0.00 | 1.28 | 1.28 | 530594 |
| 1548 | पिथौरागढ़ वन प्रभाग, पिथौरागढ़ | गंगोलीहाट | कूना भूतकुडी | पिथौरागढ़-53 | गण्डाई गंगोली | गंगोली | 1957 | 1 कूना | कूना | 0.00 | 19.66 | 19.66 | 530595 |
| 1549 | पिथौरागढ़ वन प्रभाग, पिथौरागढ़ | गंगोलीहाट | लाखतोली | पिथौरागढ़-53 | गण्डाई गंगोली | गंगोली | 2003 | लाखतोली | लाखतोली | 0.00 | 3.60 | 3.60 | 530596 |
| 1550 | पिथौरागढ़ वन प्रभाग, पिथौरागढ़ | गंगोलीहाट | पम्था | पिथौरागढ़-53 | गण्डाई गंगोली | गंगोली | 1955 | पम्था | पम्था | 0.00 | 39.67 | 39.67 | 530597 |
| 1551 | पिथौरागढ़ वन प्रभाग, पिथौरागढ़ | गंगोलीहाट | चौनापातल | पिथौरागढ़-53 | गण्डाई गंगोली | गंगोली | 2003 | चौनापातल | सेरा उर्फ बडौली | 0.00 | 22.87 | 22.87 | 530598 |
| 1552 | पिथौरागढ़ वन प्रभाग, पिथौरागढ़ | गंगोलीहाट | कधारीगूँठ | पिथौरागढ़-53 | गण्डाई गंगोली | गंगोली | 2003 | कधारीगूँठ | लाखतोली | 0.00 | 5.47 | 5.47 | 530599 |
| 1553 | पिथौरागढ़ वन प्रभाग, पिथौरागढ़ | गंगोलीहाट | नायल | पिथौरागढ़-53 | गण्डाई गंगोली | गंगोली | 2003 | नायल | नायल | 0.00 | 2.22 | 2.22 | 530600 |
| 1554 | पिथौरागढ़ वन प्रभाग, पिथौरागढ़ | गंगोलीहाट | काकडा | पिथौरागढ़-53 | गण्डाई गंगोली | गंगोली | 2003 | काकडा | नायल | 0.00 | 8.54 | 8.54 | 530601 |
| 1555 | पिथौरागढ़ वन प्रभाग, पिथौरागढ़ | गंगोलीहाट | बडौलीसेरा | पिथौरागढ़-53 | गण्डाई गंगोली | गंगोली | 2004 | बडौलीसेरा | सारतोला | 0.00 | 16.37 | 16.37 | 530602 |
| 1556 | पिथौरागढ़ वन प्रभाग, पिथौरागढ़ | गंगोलीहाट | भनौलीगूँठ | पिथौरागढ़-53 | गण्डाई गंगोली | गंगोली | 2004 | भनौलीगूँठ | सेरा उर्फ बडौली | 0.00 | 22.23 | 22.23 | 530603 |
| 1557 | पिथौरागढ़ वन प्रभाग, पिथौरागढ़ | गंगोलीहाट | चौकी | पिथौरागढ़-53 | गण्डाई गंगोली | गंगोली | 2003 | चौकी | चौकी | 0.00 | 19.06 | 19.06 | 530604 |
| 1558 | पिथौरागढ़ वन प्रभाग, पिथौरागढ़ | गंगोलीहाट | सेराउर्फ बडौली | पिथौरागढ़-53 | गण्डाई गंगोली | गंगोली | 2004 | सेराउर्फ बडौली | सेरा उर्फ बडौली | 0.00 | 14.21 | 14.21 | 530605 |
| 1559 | पिथौरागढ़ वन प्रभाग, पिथौरागढ़ | गंगोलीहाट | फडियाली | पिथौरागढ़-53 | गण्डाई गंगोली | गंगोली | 2003 | फडियाली | फडियाली | 0.00 | 4.86 | 4.86 | 530606 |
| 1560 | पिथौरागढ़ वन प्रभाग, पिथौरागढ़ | गंगोलीहाट | गण्डाई | पिथौरागढ़-53 | गण्डाई गंगोली | गंगोली | 2003 | गण्डाई | गण्डाई | 0.00 | 4.91 | 4.91 | 530607 |
| 1561 | पिथौरागढ़ वन प्रभाग, पिथौरागढ़ | गंगोलीहाट | सिलकोट | पिथौरागढ़-53 | गण्डाई गंगोली | गंगोली | 2003 | सिलकोट | गण्डाई | 0.00 | 2.66 | 2.66 | 530608 |
| 1562 | पिथौरागढ़ वन प्रभाग, पिथौरागढ़ | गंगोलीहाट | भुनेडा | पिथौरागढ़-53 | गण्डाई गंगोली | गंगोली | 2004 | भुनेडा | चौकी | 0.00 | 3.46 | 3.46 | 530609 |
| 1563 | पिथौरागढ़ वन प्रभाग, पिथौरागढ़ | गंगोलीहाट | सिमाली | पिथौरागढ़-53 | गण्डाई गंगोली | गंगोली | 2003 | सिमाली | सिमाली | 0.00 | 0.93 | 0.93 | 530610 |
| 1564 | पिथौरागढ़ वन प्रभाग, पिथौरागढ़ | गंगोलीहाट | नैनवालगाँव | पिथौरागढ़-53 | गण्डाई गंगोली | गंगोली | 2003 | नैनवालगाँव | सिमाली | 0.00 | 0.28 | 0.28 | 530611 |
| 1565 | पिथौरागढ़ वन प्रभाग, पिथौरागढ़ | गंगोलीहाट | ढिगालगाँव लग्गा किरौला | पिथौरागढ़-53 | गण्डाई गंगोली | गंगोली | 2003 | ढिगालगाँव लग्गा किरौला | चौकी | 0.00 | 7.40 | 7.40 | 530612 |
| 1566 | पिथौरागढ़ वन प्रभाग, पिथौरागढ़ | गंगोलीहाट | नैली | पिथौरागढ़-53 | गण्डाई गंगोली | गंगोली | 2003 | नैली | नैनी | 0.00 | 9.03 | 9.03 | 530613 |
| कुल वन पंचायतों की संख्या= 1566 | | | कुल क्षेत्रफल=57082.30 Ha (आरक्षित भूमि/वन= 2530.63 Ha, सिविल भूमि/वन= 54551.67 Ha) | | | | | | | | | | |

*स्रोत- पिथौरागढ़ वन प्रभाग, पिथौरागढ़ से सम्बन्धित उक्त वन पंचायत सूची जिलाधिकारी पिथौरागढ़/राजस्व अभिलेखों से प्राप्त आंकड़ों के आधार पर संधारित की गई है।

18– जनपद चम्पावत

भौगोलिक स्थिति:

चम्पावत जिला हिमालय क्षेत्र के पांच हिस्सों में से एक है। इस क्षेत्र को अलग-अलग समय में किरतामंदला, खसदेश, कालिंदी, कुर्माचंल और कुरमावन के नाम से भी जाना गया है। चम्पावत जिले के उत्तर की तरफ हिमालय पर्वतलताएं हैं, जबकि दक्षिणी की ओर मैदानी भाग है, जो कि जिले के वातावरण



को सुखद बनाते हैं। चम्पावत जनपद क्षेत्रफल की दृष्टि से उत्तराखण्ड का सबसे छोटा जिला है। इसका कुल क्षेत्रफल **1766 वर्ग किलोमीटर** है और वर्ष **2011** की जनगणना के अनुसार इसकी कुल **जनसंख्या 2,59,648** है। जनसंख्या की दृष्टि से यह उत्तराखण्ड का दूसरा सबसे कम जनसंख्या वाला जिला है। चम्पावत की कुल साक्षरता दर **79.83%** है। तथा जनसंख्या घनत्व **147** व लिंगानुपात **980** है। **असाडी कौथिक या बग्वाल मेले** का आयोजन देवीधुरा चंपावत में किया जाता है बग्वाल मेले का मुख्य आकर्षण रक्षाबंधन को होने वाला पाषाण युद्ध है, वर्ष **2013** से फूलो एवं फलो से बग्वाल मेला मनाया जाता है।

जलवायु:

यहां की जलवायु समशीतोष्ण है अर्थात् ठंडी ठंडी वादियों के बीच बसा हुआ शहर है। चम्पावत में वर्षा का मौसम उष्ण, उमस भरा और आंशिक रूप से बादलों में भरा होता है और खुशक मौसम सुखद और ज्यादातर साफ होता है। वर्ष के दौरान, तापमान विशिष्ट तौर पर **3° सेल्सियस** से **27° सेल्सियस** तक घटता बढ़ता रहता है। गर्म मौसम माह अप्रैल से मध्य जुलाई तक रहता है, जिसमें औसत दैनिक उच्च तापमान **24° सेल्सियस** से ऊपर होता है। चम्पावत में वर्ष का सबसे गरम महीना जून होता है, चम्पावत में वर्ष का सबसे ठंडा महीना जनवरी होता है, जिसका औसत निम्न **4° सेल्सियस** और उच्च **12° सेल्सियस** होता है।

वन पंचायतें:

प्रदेश की कुल वन पंचायतों की संख्या का **5.09 %** पंचायती वनों का क्षेत्र जनपद चम्पावत में अवस्थित हैं। जनपद में गठित कुल **571** वन पंचायतों में विभिन्न वानिकी कार्यों हेतु तकनीकी सहायता, वन पंचायत नियमावली प्रशिक्षण कार्यक्रम, वनों पर आधारित आजीविका सम्बन्धी प्रशिक्षण, वनाग्नि सुरक्षा जन जागरूकता अभियान, तथा प्रभागों के अन्तर्गत आने वाली समस्त वन पंचायतों के लिए संहत प्रबन्धन योजना व प्रत्येक वन पंचायत हेतु सूक्ष्म योजना को तैयार किये जाने सम्बन्धी कार्य वन विभाग उत्तराखण्ड द्वारा सम्पन्न कराये जाते हैं।

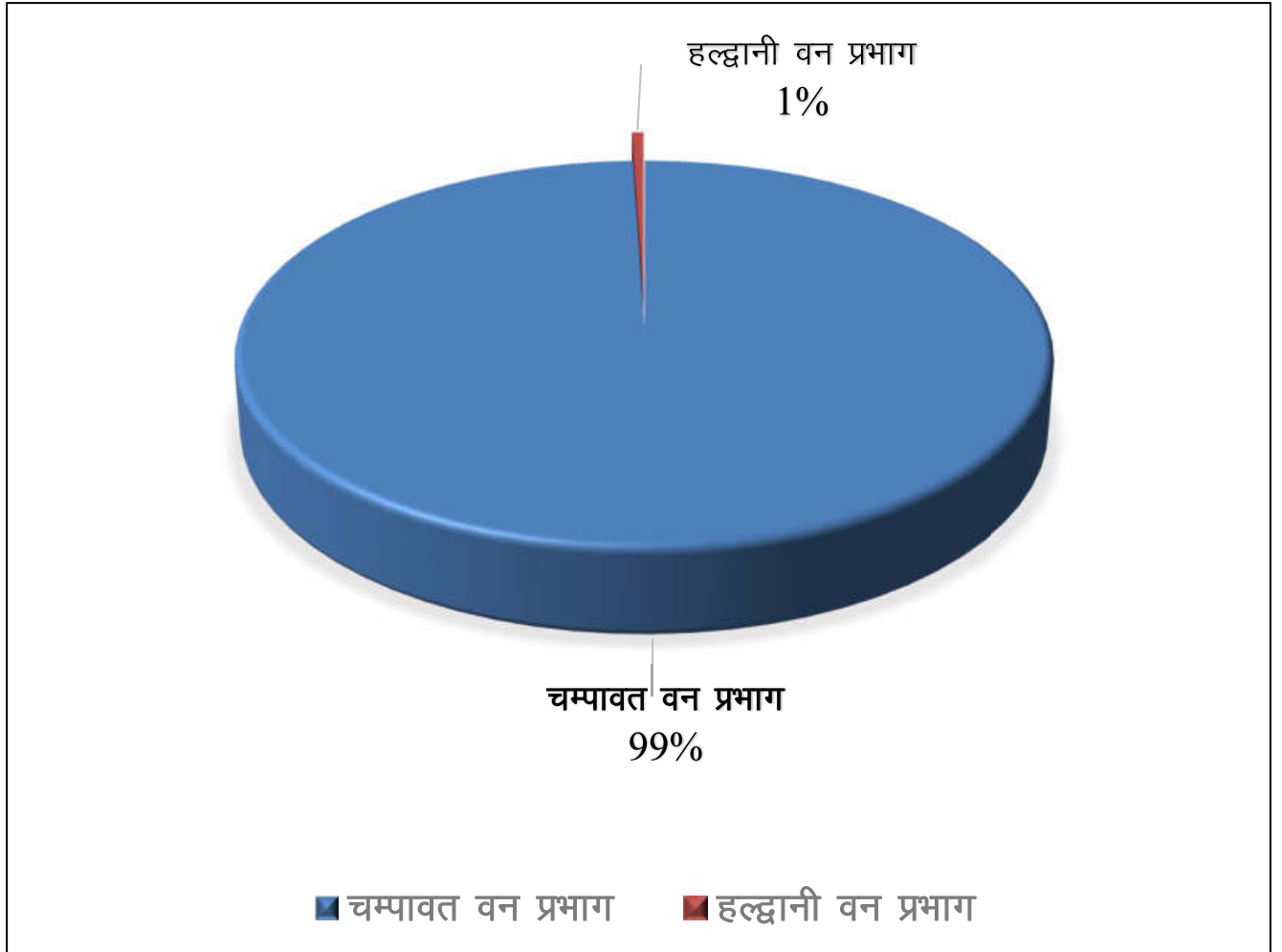
जनपद चम्पावत के अन्तर्गत आने वाली कुल वन पंचायतों की संख्या व उनके क्षेत्रफल का प्रभागवार विवरण निम्नलिखित तालिका में दिया गया है—

| क्र०सं० | प्रभाग | संख्या | क्षेत्रफल (हेक्टेयर में) |
|---|--------------------------------|--------|--------------------------|
| 1 | चम्पावत वन प्रभाग, चम्पावत | 568 | 22527.36 |
| 2 | हल्द्वानी वन प्रभाग, हल्द्वानी | 3 | 4.48 |
| चम्पावत जनपद के अन्तर्गत गठित वन पंचायतों की कुल संख्या तथा क्षेत्रफल का योग— | | 571 | 22531.84 |

हल्द्वानी वन प्रभाग का आंशिक क्षेत्र **चम्पावत तथा आंशिक क्षेत्र नैनीताल** जनपद में होने के कारण **इस वन प्रभाग की कुल 6 वन पंचायतों में से 3 वन पंचायतें चम्पावत जनपद तथा शेष 3 वन पंचायतें नैनीताल जनपद के अन्तर्गत आती हैं।**

हल्द्वानी वन प्रभाग से सम्बन्धित नैनीताल जनपद के अन्तर्गत आने वाली शेष 9 वन पंचायतों का विवरण पृष्ठ संख्या— 343 में दिया गया है।

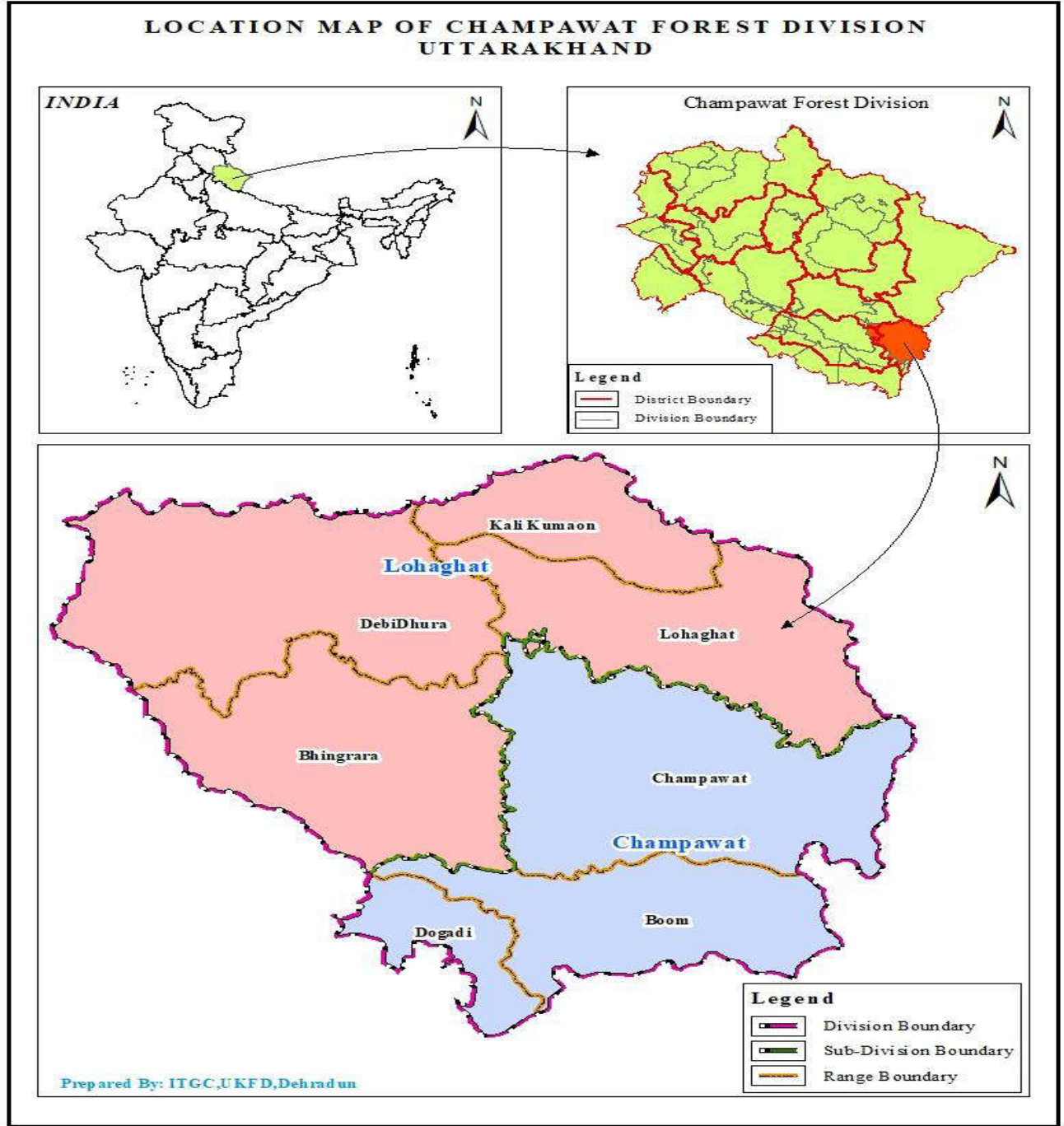
चम्पावत जनपद में प्रभागवार पंचायती वनों की संख्या का प्रतिशत



18.1- चम्पावत वन प्रभाग, चम्पावत

प्रभाग का गठन व भौगोलिक स्थिति:

वन एवं पर्यावरण अनुभाग-1 के संख्या 1034/व0ग्रा0वि0/2002-14(52)/2001 देहरादून दिनांक 19 जून 2002 के अनुसार वर्ष 2002 में दक्षिणी पिथौरागढ़ वन प्रभाग से चम्पावत वन प्रभाग कर दिया गया।



चम्पावत वन प्रभाग का वन क्षेत्र टनकपुर के हिमालयी क्षेत्र से लेकर उत्तर में सरयू नदी तक फैला है। प्रभाग के उत्तर में पिथौरागढ़ वन प्रभाग, दक्षिण में हल्द्वानी वन प्रभाग तथा तराई पूर्वी वन प्रभाग, पूर्व दिशा में काली व शारदा नदी तथा पश्चिम में नैनीताल व अल्मोड़ा सिविल सोयम वन प्रभाग की सीमा से लगा हुआ है। चम्पावत वन प्रभाग भौगोलिक दृष्टि से 29°03'15" उ० अक्षांश से 30°31'30" उ० अक्षांश तथा 79°44'30" से 80°19'10" पूर्वी देशांतर के मध्य स्थित है।

क्षेत्रफल का विवरण:

प्रभाग के अन्तर्गत कुल 568 वन पंचायतें गठित हैं जो जनपद चम्पावत की 05 तहसीलों चम्पावत, लोहाघाट, पाटी, बाराकोट, पूर्णागिरी एवं 02 उप तहसीलों पुल्ला, मंच तथा 04 विकास खण्डों चम्पावत, लोहाघाट, पाटी, बाराकोट में विस्तारित हैं। वन प्रभाग से सम्बन्धित वन पंचायतों का तहसीलवार, विकासखण्डवार तथा राजिवार विवरण अधोलिखित तालिका में दिया गया है—

| तहसील का नाम | विकास खण्ड का नाम | राजि का नाम | वन पंचायतों की संख्या | कुल क्षेत्रफल (हेक्टेयर) |
|----------------------------|-------------------|-------------|-----------------------|--------------------------|
| पूर्णागिरी | चम्पावत | बूम | 20 | 490.92 |
| योग बूम रेंज | | | 20 | 490.92 |
| बाराकोट | बाराकोट | कालीकुमांऊ | 86 | 2835.57 |
| योग कालीकुमांऊ रेंज | | | 86 | 2835.57 |
| पाटी | पाटी | भिगराड़ा | 36 | 832.16 |
| पाटी | चम्पावत | भिगराड़ा | 2 | 14.88 |
| चम्पावत | पाटी | भिगराड़ा | 1 | 34.10 |
| चम्पावत | चम्पावत | भिगराड़ा | 47 | 1711.07 |
| योग भिगराड़ा रेंज | | | 86 | 2592.21 |
| पूर्णागिरी | चम्पावत | दोगाड़ी | 5 | 155.40 |
| योग दोगाड़ी रेंज | | | 5 | 155.40 |
| पाटी | पाटी | देवीधूरा | 90 | 1791.69 |
| चम्पावत | चम्पावत | देवीधूरा | 6 | 169.66 |
| लोहाघाट | लोहाघाट | देवीधूरा | 1 | 48.99 |
| लोहाघाट | पाटी | देवीधूरा | 15 | 910.14 |
| योग देवीधूरा रेंज | | | 112 | 2920.48 |
| उप तहसील मंच | चम्पावत | चम्पावत | 48 | 2147.67 |
| चम्पावत | चम्पावत | चम्पावत | 59 | 6549.33 |
| योग चम्पावत रेंज | | | 107 | 8697.00 |
| उप तहसील पुल्ला | लोहाघाट | लोहाघाट | 97 | 2314.96 |
| लोहाघाट | पाटी | लोहाघाट | 2 | 36.86 |
| लोहाघाट | लोहाघाट | लोहाघाट | 53 | 2483.96 |
| योग लोहाघाट रेंज | | | 152 | 4835.78 |
| महायोग | | | 568 | 22527.36 |

वन्य जीवों एवं वनस्पतियों का विवरण:

चम्पावत वन प्रभाग में पंचायती वनों की मुख्य प्रकाष्ठ प्रजाति चीड़ है। प्रभाग का दक्षिणी क्षेत्र प्राकृतिक रूप से मैदानी क्षेत्रों के समान है, फलतः वहां पर वनों की मुख्य प्रजाति साल व अन्य सहचारी प्रकीर्ण प्रजातियां हैं।

प्रभाग में बांज, मोरू, खरसू तथा रिगांल के वन भारी जैविक दबाव के कारण अवनत हो रहे हैं। **वृक्षों में** चीड़, साल, असना, बाँकुली, झींगन, बहेड़ा, टिटमिरा, धौड़ी, हरड़, सांदन, रोहणी, खोदा अमलतास, आँवला, केकरा एवं कौला, सेमल, तुन, उतीस, मोरू/तिलौज, रांगा, भोटिया बादाम बुरांश, चिमुला, थुनेर आदि वन प्रजातियां स्थित हैं। झाड़ियों में किलमोड़ा कालावासा, भाट, लैण्टाना, बासिंगा, कालावासा आदि। शाक में सत्तावर, गिलोय, काली/सफेद, पहाड़ी पुदीना, विछरला आदि तथा लताओं में मालझन, कुन्जा, कुकुरदड़ा आदि प्रजातियाँ प्रभाग के पंचायती/सिविल/आरक्षित वनों में मुख्यतः पायी जाती हैं।

स्तनपोषी वन्यजीवों में गुलदार, चीता बिल्ली, गीदड़, भालू, बन्दर, लंगूर, काकड़, खरगोश आदि सरीसृप में अजगर, पतलासाँप, कोबरा नाग, महसीर, अजगर आदि पक्षियों में जंगल क्रो, कौमन मैना, कोयल, उल्लू, चील आदि प्रजातियाँ मुख्य रूप से पाई जाती हैं।



वन पंचायत निर्देशिका- *चम्पावत वन प्रभाग, चम्पावत

| क्रम संख्या | वन प्रभाग का नाम | राजि का नाम | वन पंचायत का नाम | जनपद का नाम | तहसील का नाम | विकासखण्ड का नाम | वन पंचायत का गठन वर्ष | राजस्व ग्राम का नाम | ग्राम पंचायत का नाम | वन पंचायत का क्षेत्रफल (हेक्टेयर में) | | | वन पंचायत कोड़ |
|-------------|----------------------------|-------------|------------------|-------------|---------------------|------------------|-----------------------|-----------------------|----------------------|---------------------------------------|----------|---------------|----------------|
| | | | | | | | | | | आरक्षित वन | सिविल वन | कुल क्षेत्रफल | |
| 1 | 2 | 3 | 4 | 5 | 6 | 7 | 8 | 9 | 10 | 11 | 12 | 13 | 14 |
| 1 | चम्पावत वन प्रभाग, चम्पावत | बूम | श्याला | चम्पावत-48 | पूर्णागिरी (टनकपुर) | चम्पावत | 2000 | श्याला | श्याला | 0.00 | 9.67 | 9.67 | 480544 |
| 2 | चम्पावत वन प्रभाग, चम्पावत | बूम | काण्डा | चम्पावत-48 | पूर्णागिरी (टनकपुर) | चम्पावत | 2000 | काण्डा | श्याला | 0.00 | 19.60 | 19.60 | 480545 |
| 3 | चम्पावत वन प्रभाग, चम्पावत | बूम | जौल | चम्पावत-48 | पूर्णागिरी (टनकपुर) | चम्पावत | 24-02-2000 | जौल | जौल | 0.00 | 20.88 | 20.88 | 480546 |
| 4 | चम्पावत वन प्रभाग, चम्पावत | बूम | सिलाड | चम्पावत-48 | पूर्णागिरी (टनकपुर) | चम्पावत | 1976 | सिलाड | सिलाड | 0.00 | 93.92 | 93.92 | 480547 |
| 5 | चम्पावत वन प्रभाग, चम्पावत | बूम | उदाली | चम्पावत-48 | पूर्णागिरी (टनकपुर) | चम्पावत | 2002 | उदाली | सिलाड | 0.00 | 16.17 | 16.17 | 480548 |
| 6 | चम्पावत वन प्रभाग, चम्पावत | बूम | सूखीढांग | चम्पावत-48 | पूर्णागिरी (टनकपुर) | चम्पावत | 13-02-2000 | सूखीढांग | जौल | 0.00 | 0.17 | 0.17 | 480549 |
| 7 | चम्पावत वन प्रभाग, चम्पावत | बूम | झालाकुडी | चम्पावत-48 | पूर्णागिरी (टनकपुर) | चम्पावत | 1967 | झालाकुडी | झालाकुडी | 0.00 | 64.36 | 64.36 | 480550 |
| 8 | चम्पावत वन प्रभाग, चम्पावत | बूम | नौलापानी | चम्पावत-48 | पूर्णागिरी (टनकपुर) | चम्पावत | 1972 | नौलापानी | नौलापानी | 0.00 | 14.34 | 14.34 | 480551 |
| 9 | चम्पावत वन प्रभाग, चम्पावत | बूम | तलियाबांज | चम्पावत-48 | पूर्णागिरी (टनकपुर) | चम्पावत | 05-03-2000 | तलियाबांज | नौलापानी | 0.00 | 22.62 | 22.62 | 480552 |
| 10 | चम्पावत वन प्रभाग, चम्पावत | बूम | धूरा | चम्पावत-48 | पूर्णागिरी (टनकपुर) | चम्पावत | 1973 | धूरा | धूरा | 0.00 | 3.60 | 3.60 | 480553 |
| 11 | चम्पावत वन प्रभाग, चम्पावत | बूम | चौडाकोट | चम्पावत-48 | पूर्णागिरी (टनकपुर) | चम्पावत | 2000 | चौडाकोट | धूरा | 0.00 | 26.68 | 26.68 | 480554 |
| 12 | चम्पावत वन प्रभाग, चम्पावत | बूम | कोटकेन्द्री | चम्पावत-48 | पूर्णागिरी (टनकपुर) | चम्पावत | 06-02-2000 | कोटकेन्द्री | कोटकेन्द्री | 0.00 | 28.35 | 28.35 | 480555 |
| 13 | चम्पावत वन प्रभाग, चम्पावत | बूम | खर्टाक | चम्पावत-48 | पूर्णागिरी (टनकपुर) | चम्पावत | 1972 | खर्टाक | कोटकेन्द्री | 0.00 | 2.43 | 2.43 | 480556 |
| 14 | चम्पावत वन प्रभाग, चम्पावत | बूम | चूका कम्पून | चम्पावत-48 | पूर्णागिरी (टनकपुर) | चम्पावत | 2000 | चूका कम्पून | चूका कम्पून | 0.00 | 14.55 | 14.55 | 480557 |
| 15 | चम्पावत वन प्रभाग, चम्पावत | बूम | पौथ | चम्पावत-48 | पूर्णागिरी (टनकपुर) | चम्पावत | 13-03-2000 | पौथ | पौथ | 0.00 | 41.80 | 41.80 | 480558 |
| 16 | चम्पावत वन प्रभाग, चम्पावत | बूम | कौलीकुलाडी | चम्पावत-48 | पूर्णागिरी (टनकपुर) | चम्पावत | 2000 | सेलागाड़ / कौलीकुलाडी | कालीगूँठ, पूर्णागिरी | 0.00 | 18.96 | 18.96 | 480559 |
| 17 | चम्पावत वन प्रभाग, चम्पावत | बूम | गंगसीर | चम्पावत-48 | पूर्णागिरी (टनकपुर) | चम्पावत | 2000 | गंगसीर | पौथ | 0.00 | 11.95 | 11.95 | 480560 |
| 18 | चम्पावत वन प्रभाग, चम्पावत | बूम | निगाली | चम्पावत-48 | पूर्णागिरी (टनकपुर) | चम्पावत | 07-03-2000 | कलसुनिया / निगाली | पौथ | 0.00 | 62.00 | 62.00 | 480561 |
| 19 | चम्पावत वन प्रभाग, चम्पावत | बूम | भडियास | चम्पावत-48 | पूर्णागिरी (टनकपुर) | चम्पावत | 2000 | भडियास | पौथ | 0.00 | 17.66 | 17.66 | 480562 |
| 20 | चम्पावत वन प्रभाग, चम्पावत | बूम | बमनजौल | चम्पावत-48 | पूर्णागिरी (टनकपुर) | चम्पावत | | बमनजौल | जौल | 0.00 | 1.22 | 1.22 | 480563 |
| 21 | चम्पावत वन प्रभाग, चम्पावत | काली कुमाऊँ | बाराकोट | चम्पावत-48 | बाराकोट | बाराकोट | 1948 | बाराकोट | बाराकोट | 0.00 | 104.00 | 104.00 | 480001 |
| 22 | चम्पावत वन प्रभाग, चम्पावत | काली कुमाऊँ | गुरनासंतोला | चम्पावत-48 | बाराकोट | बाराकोट | 1950 | गुरनासंतोला | फरतोला | 0.00 | 4.38 | 4.38 | 480002 |
| 23 | चम्पावत वन प्रभाग, चम्पावत | काली कुमाऊँ | सिंगदा | चम्पावत-48 | बाराकोट | बाराकोट | 1972 | सिंगदा | सिंगदा | 0.00 | 61.22 | 61.22 | 480003 |
| 24 | चम्पावत वन प्रभाग, चम्पावत | काली कुमाऊँ | बौतडी | चम्पावत-48 | बाराकोट | बाराकोट | 2000 | बौतडी | बौतडी | 0.00 | 6.06 | 6.06 | 480004 |
| 25 | चम्पावत वन प्रभाग, चम्पावत | काली कुमाऊँ | पुनई | चम्पावत-48 | बाराकोट | बाराकोट | 2000 | पुनई | च्युरानी | 0.00 | 6.60 | 6.60 | 480005 |
| 26 | चम्पावत वन प्रभाग, चम्पावत | काली कुमाऊँ | बिसराडी | चम्पावत-48 | बाराकोट | बाराकोट | 1972 | बिसराडी | बिसराडी | 0.00 | 27.30 | 27.30 | 480006 |
| 27 | चम्पावत वन प्रभाग, चम्पावत | काली कुमाऊँ | बांस | चम्पावत-48 | बाराकोट | बाराकोट | 2000 | बांस | काकड | 0.00 | 4.25 | 4.25 | 480007 |
| 28 | चम्पावत वन प्रभाग, चम्पावत | काली कुमाऊँ | ढुंगाजोशी | चम्पावत-48 | बाराकोट | बाराकोट | 1970 | ढुंगाजोशी | बिसराडी | 0.00 | 33.50 | 33.50 | 480008 |
| 29 | चम्पावत वन प्रभाग, चम्पावत | काली कुमाऊँ | पट्यूड़ा | चम्पावत-48 | बाराकोट | बाराकोट | 1971 | पट्यूड़ा | बिसराडी | 0.00 | 21.87 | 21.87 | 480009 |
| 30 | चम्पावत वन प्रभाग, चम्पावत | काली कुमाऊँ | कोठेरा | चम्पावत-48 | बाराकोट | बाराकोट | 1972 | कोठेरा | कोठेरा | 0.00 | 46.12 | 46.12 | 480010 |
| 31 | चम्पावत वन प्रभाग, चम्पावत | काली कुमाऊँ | मयू | चम्पावत-48 | बाराकोट | बाराकोट | | मयू | पम्दा | 0.00 | 73.14 | 73.14 | 480011 |
| 32 | चम्पावत वन प्रभाग, चम्पावत | काली कुमाऊँ | पठलती | चम्पावत-48 | बाराकोट | बाराकोट | 2000 | पठलती | नदेड़ा | 0.00 | 11.75 | 11.75 | 480012 |

| क्रम संख्या | वन प्रभाग का नाम | राजि का नाम | वन पंचायत का नाम | जनपद का नाम | तहसील का नाम | विकासखण्ड का नाम | वन पंचायत का गठन वर्ष | राजस्व ग्राम का नाम | ग्राम पंचायत का नाम | वन पंचायत का क्षेत्रफल (हेक्टेयर में) | | | वन पंचायत कोड |
|-------------|----------------------------|-------------|-----------------------|-------------|--------------|------------------|-----------------------|---------------------|---------------------|---------------------------------------|----------|---------------|---------------|
| | | | | | | | | | | आरक्षित वन | सिविल वन | कुल क्षेत्रफल | |
| 1 | 2 | 3 | 4 | 5 | 6 | 7 | 8 | 9 | 10 | 11 | 12 | 13 | 14 |
| 33 | चम्पावत वन प्रभाग, चम्पावत | काली कुमाऊँ | भनार | चम्पावत-48 | बाराकोट | बाराकोट | 1962 | भनार | नदेड़ा | 0.00 | 43.80 | 43.80 | 480013 |
| 34 | चम्पावत वन प्रभाग, चम्पावत | काली कुमाऊँ | बांज बगौला | चम्पावत-48 | बाराकोट | बाराकोट | 1972 | बगौला | काकड | 0.00 | 66.04 | 66.04 | 480014 |
| 35 | चम्पावत वन प्रभाग, चम्पावत | काली कुमाऊँ | ढुंगा मल्ला | चम्पावत-48 | बाराकोट | बाराकोट | 2000 | ढुंगा मल्ला | विसराड़ी | 0.00 | 4.43 | 4.43 | 480015 |
| 36 | चम्पावत वन प्रभाग, चम्पावत | काली कुमाऊँ | पम्दा | चम्पावत-48 | बाराकोट | बाराकोट | 1950 | पम्दा | पम्दा | 0.00 | 66.73 | 66.73 | 480016 |
| 37 | चम्पावत वन प्रभाग, चम्पावत | काली कुमाऊँ | रैघांव | चम्पावत-48 | बाराकोट | बाराकोट | 1991 | रैघांव | रैघांव | 0.00 | 69.44 | 69.44 | 480017 |
| 38 | चम्पावत वन प्रभाग, चम्पावत | काली कुमाऊँ | कामाजूला | चम्पावत-48 | बाराकोट | बाराकोट | 2000 | कामाजूला | कामाजूला | 0.00 | 5.38 | 5.38 | 480018 |
| 39 | चम्पावत वन प्रभाग, चम्पावत | काली कुमाऊँ | पड़ासोंसेरा | चम्पावत-48 | बाराकोट | बाराकोट | 2000 | पड़ासोंसेरा | पड़ासोंसेरा | 0.00 | 8.05 | 8.05 | 480019 |
| 40 | चम्पावत वन प्रभाग, चम्पावत | काली कुमाऊँ | सूरी | चम्पावत-48 | बाराकोट | बाराकोट | 2000 | सूरी | झिरकुनी | 0.00 | 19.76 | 19.76 | 480020 |
| 41 | चम्पावत वन प्रभाग, चम्पावत | काली कुमाऊँ | नदेड़ा | चम्पावत-48 | बाराकोट | बाराकोट | 23-07-1998 | नदेड़ा | छुलापे | 0.00 | 66.00 | 66.00 | 480021 |
| 42 | चम्पावत वन प्रभाग, चम्पावत | काली कुमाऊँ | बनकटिया | चम्पावत-48 | बाराकोट | बाराकोट | 2000 | बनकटिया | बनकटिया | 0.00 | 1.49 | 1.49 | 480022 |
| 43 | चम्पावत वन प्रभाग, चम्पावत | काली कुमाऊँ | रैघाड़ी | चम्पावत-48 | बाराकोट | बाराकोट | 1958 | रैघाड़ी | रैघाड़ी | 0.00 | 16.21 | 16.21 | 480023 |
| 44 | चम्पावत वन प्रभाग, चम्पावत | काली कुमाऊँ | चूलागांव | चम्पावत-48 | बाराकोट | बाराकोट | 1959 | चूलागांव | रैघाड़ी | 0.00 | 91.55 | 91.55 | 480024 |
| 45 | चम्पावत वन प्रभाग, चम्पावत | काली कुमाऊँ | लुवाकोट | चम्पावत-48 | बाराकोट | बाराकोट | 1956 | लुवाकोट- सुगरखाल | सुगरखाल | 0.00 | 145.60 | 145.60 | 480025 |
| 46 | चम्पावत वन प्रभाग, चम्पावत | काली कुमाऊँ | लुवाकोट- लम्गा चमौड़ा | चम्पावत-48 | बाराकोट | बाराकोट | 1964 | लुवाकोट | सुगरखाल | 0.00 | 11.68 | 11.68 | 480026 |
| 47 | चम्पावत वन प्रभाग, चम्पावत | काली कुमाऊँ | बैड़ाबैडवाल | चम्पावत-48 | बाराकोट | बाराकोट | 1997 | बैड़ा | बैड़ा | 0.00 | 68.80 | 68.80 | 480027 |
| 48 | चम्पावत वन प्रभाग, चम्पावत | काली कुमाऊँ | छुलापे | चम्पावत-48 | बाराकोट | बाराकोट | 1954 | छुलापे | छुलापे | 0.00 | 17.41 | 17.41 | 480028 |
| 49 | चम्पावत वन प्रभाग, चम्पावत | काली कुमाऊँ | निगालीगाड़ | चम्पावत-48 | बाराकोट | बाराकोट | 2000 | निगालीगाड़ | झिरकुनी | 0.00 | 3.44 | 3.44 | 480029 |
| 50 | चम्पावत वन प्रभाग, चम्पावत | काली कुमाऊँ | बुरौला | चम्पावत-48 | बाराकोट | बाराकोट | 1960 | बुरौला | रैघाड़ी | 0.00 | 21.94 | 21.94 | 480030 |
| 51 | चम्पावत वन प्रभाग, चम्पावत | काली कुमाऊँ | गल्लागांव | चम्पावत-48 | बाराकोट | बाराकोट | 1952 | गल्लागांव | गल्लागांव | 0.00 | 11.61 | 11.61 | 480031 |
| 52 | चम्पावत वन प्रभाग, चम्पावत | काली कुमाऊँ | कालाकोट | चम्पावत-48 | बाराकोट | बाराकोट | 1952 | कालाकोट | गल्लागांव | 0.00 | 33.66 | 33.66 | 480032 |
| 53 | चम्पावत वन प्रभाग, चम्पावत | काली कुमाऊँ | तड़ीगांव | चम्पावत-48 | बाराकोट | बाराकोट | 1997 | तड़ीगांव | तड़ीगांव | 0.00 | 25.41 | 25.41 | 480033 |
| 54 | चम्पावत वन प्रभाग, चम्पावत | काली कुमाऊँ | नौमाना | चम्पावत-48 | बाराकोट | बाराकोट | 2000 | नौमाना | नौमाना | 0.00 | 16.44 | 16.44 | 480034 |
| 55 | चम्पावत वन प्रभाग, चम्पावत | काली कुमाऊँ | झिरकुनी | चम्पावत-48 | बाराकोट | बाराकोट | 1997 | झिरकुनी | झिरकुनी | 0.00 | 37.38 | 37.38 | 480035 |
| 56 | चम्पावत वन प्रभाग, चम्पावत | काली कुमाऊँ | तड़ाग | चम्पावत-48 | बाराकोट | बाराकोट | 1997 | तड़ाग | तड़ाग | 68.80 | 182.28 | 251.08 | 480036 |
| 57 | चम्पावत वन प्रभाग, चम्पावत | काली कुमाऊँ | इजड़ा | चम्पावत-48 | बाराकोट | बाराकोट | 1997 | इजड़ा | इजड़ा | 0.00 | 52.86 | 52.86 | 480037 |
| 58 | चम्पावत वन प्रभाग, चम्पावत | काली कुमाऊँ | रावलगांव | चम्पावत-48 | बाराकोट | बाराकोट | 2000 | रावलगांव | रावलगांव | 0.00 | 26.61 | 26.61 | 480038 |
| 59 | चम्पावत वन प्रभाग, चम्पावत | काली कुमाऊँ | ल्वार्की | चम्पावत-48 | बाराकोट | बाराकोट | 2000 | ल्वार्की | ल्वार्की | 0.00 | 10.03 | 10.03 | 480039 |
| 60 | चम्पावत वन प्रभाग, चम्पावत | काली कुमाऊँ | सुरकोट | चम्पावत-48 | बाराकोट | बाराकोट | 2000 | सुरकोट | रावलगांव | 0.00 | 6.88 | 6.88 | 480040 |
| 61 | चम्पावत वन प्रभाग, चम्पावत | काली कुमाऊँ | देवलीमाफी | चम्पावत-48 | बाराकोट | बाराकोट | 2000 | देवलीमाफी | रावलगांव | 0.00 | 17.26 | 17.26 | 480041 |
| 62 | चम्पावत वन प्रभाग, चम्पावत | काली कुमाऊँ | बसौड़ी | चम्पावत-48 | बाराकोट | बाराकोट | 2000 | बसौड़ी | इजड़ा | 0.00 | 8.55 | 8.55 | 480042 |
| 63 | चम्पावत वन प्रभाग, चम्पावत | काली कुमाऊँ | ढंटीगांव | चम्पावत-48 | बाराकोट | बाराकोट | 2000 | ढंटीगांव | ढंटीगांव | 0.00 | 8.35 | 8.35 | 480043 |
| 64 | चम्पावत वन प्रभाग, चम्पावत | काली कुमाऊँ | बोला | चम्पावत-48 | बाराकोट | बाराकोट | 25.02.2000 | बोला | बेड़ाओड़ | 0.00 | 4.60 | 4.60 | 480044 |
| 65 | चम्पावत वन प्रभाग, चम्पावत | काली कुमाऊँ | बेड़ाओड़ | चम्पावत-48 | बाराकोट | बाराकोट | 25-08-1997 | बेड़ाओड़ | बेड़ाओड़ | 0.00 | 31.99 | 31.99 | 480045 |

| क्रम संख्या | वन प्रभाग का नाम | राजि का नाम | वन पंचायत का नाम | जनपद का नाम | तहसील का नाम | विकासखण्ड का नाम | वन पंचायत का गठन वर्ष | राजस्व ग्राम का नाम | ग्राम पंचायत का नाम | वन पंचायत का क्षेत्रफल (हेक्टेयर में) | | | वन पंचायत कोड |
|-------------|----------------------------|-------------|-------------------------|-------------|--------------|------------------|-----------------------|------------------------|---------------------|---------------------------------------|----------|---------------|---------------|
| | | | | | | | | | | आरक्षित वन | सिविल वन | कुल क्षेत्रफल | |
| 1 | 2 | 3 | 4 | 5 | 6 | 7 | 8 | 9 | 10 | 11 | 12 | 13 | 14 |
| 66 | चम्पावत वन प्रभाग, चम्पावत | काली कुमाऊँ | मल्ला बापरू | चम्पावत-48 | बाराकोट | बाराकोट | 1957 | मल्ला बापरू | मल्ला बापरू | 0.00 | 54.57 | 54.57 | 480046 |
| 67 | चम्पावत वन प्रभाग, चम्पावत | काली कुमाऊँ | तल्लाबापरू | चम्पावत-48 | बाराकोट | बाराकोट | 1950 | तल्लाबापरू | तल्लाबापरू | 0.00 | 8.63 | 8.63 | 480047 |
| 68 | चम्पावत वन प्रभाग, चम्पावत | काली कुमाऊँ | बन्तोली | चम्पावत-48 | बाराकोट | बाराकोट | 1948 | बन्तोली | बन्तोली | 0.00 | 13.98 | 13.98 | 480048 |
| 69 | चम्पावत वन प्रभाग, चम्पावत | काली कुमाऊँ | बयोली लम्गा तल्ला बापरू | चम्पावत-48 | बाराकोट | बाराकोट | 2000 | बयोली बापरू | बयोली बापरू | 0.00 | 4.07 | 4.07 | 480049 |
| 70 | चम्पावत वन प्रभाग, चम्पावत | काली कुमाऊँ | गुमौद | चम्पावत-48 | बाराकोट | बाराकोट | 1948 | गुमौद | गुमौद | 0.00 | 31.05 | 31.05 | 480050 |
| 71 | चम्पावत वन प्रभाग, चम्पावत | काली कुमाऊँ | च्यूरानी | चम्पावत-48 | बाराकोट | बाराकोट | 2000 | च्यूरानी | च्यूरानी | 0.00 | 5.27 | 5.27 | 480051 |
| 72 | चम्पावत वन प्रभाग, चम्पावत | काली कुमाऊँ | भारतोली | चम्पावत-48 | बाराकोट | बाराकोट | 2000 | भारतोली | भारतोली | 0.00 | 5.24 | 5.24 | 480052 |
| 73 | चम्पावत वन प्रभाग, चम्पावत | काली कुमाऊँ | दियारतोली | चम्पावत-48 | बाराकोट | बाराकोट | 1952 | दियारतोली | दियारतोली | 0.00 | 3.69 | 3.69 | 480053 |
| 74 | चम्पावत वन प्रभाग, चम्पावत | काली कुमाऊँ | हिचौड़ा | चम्पावत-48 | बाराकोट | बाराकोट | 1979 | हिचौड़ा आगर | छनदा | 0.00 | 50.86 | 50.86 | 480054 |
| 75 | चम्पावत वन प्रभाग, चम्पावत | काली कुमाऊँ | छनदा | चम्पावत-48 | बाराकोट | बाराकोट | 2000 | छनदा | छनदा | 0.00 | 6.84 | 6.84 | 480055 |
| 76 | चम्पावत वन प्रभाग, चम्पावत | काली कुमाऊँ | छीड़ा | चम्पावत-48 | बाराकोट | बाराकोट | 2000 | छीड़ा | बन्तोली | 0.00 | 22.98 | 22.98 | 480056 |
| 77 | चम्पावत वन प्रभाग, चम्पावत | काली कुमाऊँ | नैनीमहर | चम्पावत-48 | बाराकोट | बाराकोट | 2000 | नैनीमहर | आगर | 0.00 | 4.42 | 4.42 | 480057 |
| 78 | चम्पावत वन प्रभाग, चम्पावत | काली कुमाऊँ | बेट्टा | चम्पावत-48 | बाराकोट | बाराकोट | 1981 | बेट्टा | छनदा | 0.00 | 3.49 | 3.49 | 480058 |
| 79 | चम्पावत वन प्रभाग, चम्पावत | काली कुमाऊँ | वल्सों | चम्पावत-48 | बाराकोट | बाराकोट | 1981 | वल्सों | वल्सों | 0.00 | 14.44 | 14.44 | 480059 |
| 80 | चम्पावत वन प्रभाग, चम्पावत | काली कुमाऊँ | जमाड़ | चम्पावत-48 | बाराकोट | बाराकोट | 2000 | जमाड़ | वल्सों | 0.00 | 1.52 | 1.52 | 480060 |
| 81 | चम्पावत वन प्रभाग, चम्पावत | काली कुमाऊँ | सुतेड़ा | चम्पावत-48 | बाराकोट | बाराकोट | 2000 | सुतेड़ा | सुतेड़ा | 0.00 | 30.21 | 30.21 | 480061 |
| 82 | चम्पावत वन प्रभाग, चम्पावत | काली कुमाऊँ | जाख लगगा सुतेड़ा | चम्पावत-48 | बाराकोट | बाराकोट | 2000 | जाख | सुतेड़ा | 0.00 | 20.67 | 20.67 | 480062 |
| 83 | चम्पावत वन प्रभाग, चम्पावत | काली कुमाऊँ | शील | चम्पावत-48 | बाराकोट | बाराकोट | 1997 | शील | शील | 0.00 | 15.15 | 15.15 | 480063 |
| 84 | चम्पावत वन प्रभाग, चम्पावत | काली कुमाऊँ | नेत्र | चम्पावत-48 | बाराकोट | बाराकोट | 2000 | नेत्र | नेत्र | 0.00 | 22.05 | 22.05 | 480064 |
| 85 | चम्पावत वन प्रभाग, चम्पावत | काली कुमाऊँ | गायकाज्यूला | चम्पावत-48 | बाराकोट | बाराकोट | 1979 | गायकाज्यूला | सलान | 0.00 | 36.43 | 36.43 | 480065 |
| 86 | चम्पावत वन प्रभाग, चम्पावत | काली कुमाऊँ | चामी गूँठ | चम्पावत-48 | बाराकोट | बाराकोट | 2000 | चामी | चामीगूँठ | 0.00 | 8.97 | 8.97 | 480066 |
| 87 | चम्पावत वन प्रभाग, चम्पावत | काली कुमाऊँ | मऊ | चम्पावत-48 | बाराकोट | बाराकोट | 1978 | मऊ | मऊ | 0.00 | 41.94 | 41.94 | 480067 |
| 88 | चम्पावत वन प्रभाग, चम्पावत | काली कुमाऊँ | मौलानी | चम्पावत-48 | बाराकोट | बाराकोट | 1964 | मौलानी | लिंदू | 0.00 | 43.60 | 43.60 | 480068 |
| 89 | चम्पावत वन प्रभाग, चम्पावत | काली कुमाऊँ | लीदू | चम्पावत-48 | बाराकोट | बाराकोट | 1972 | लिंदू | लिंदू | 0.00 | 2.05 | 2.05 | 480069 |
| 90 | चम्पावत वन प्रभाग, चम्पावत | काली कुमाऊँ | खेती | चम्पावत-48 | बाराकोट | बाराकोट | 1980 | खेती | काकड़ी | 0.00 | 45.50 | 45.50 | 480070 |
| 91 | चम्पावत वन प्रभाग, चम्पावत | काली कुमाऊँ | काकड़ी | चम्पावत-48 | बाराकोट | बाराकोट | 1980 | काकड़ी | काकड़ी | 0.00 | 36.00 | 36.00 | 480071 |
| 92 | चम्पावत वन प्रभाग, चम्पावत | काली कुमाऊँ | चमरौली | चम्पावत-48 | बाराकोट | बाराकोट | 1964 | चमरौली | चमरौली | 0.00 | 39.22 | 39.22 | 480072 |
| 93 | चम्पावत वन प्रभाग, चम्पावत | काली कुमाऊँ | पुनियाल | चम्पावत-48 | बाराकोट | बाराकोट | 1979 | पुनियाल | पुनियाल | 0.00 | 6.93 | 6.93 | 480073 |
| 94 | चम्पावत वन प्रभाग, चम्पावत | काली कुमाऊँ | बरुड़ी | चम्पावत-48 | बाराकोट | बाराकोट | 1981 | बरुड़ी | सील | 0.00 | 46.10 | 46.10 | 480074 |
| 95 | चम्पावत वन प्रभाग, चम्पावत | काली कुमाऊँ | बापरू बंतोली | चम्पावत-48 | बाराकोट | बाराकोट | 1948 | बापरू | तल्ला बापरू | 49.40 | 0.00 | 49.40 | 480075 |
| 96 | चम्पावत वन प्रभाग, चम्पावत | काली कुमाऊँ | रेगडू दर्जा 1 | चम्पावत-48 | बाराकोट | बाराकोट | 1957 | दियारताला, आगर, खकांडा | छनदा | 70.40 | 0.00 | 70.40 | 480076 |
| 97 | चम्पावत वन प्रभाग, चम्पावत | काली कुमाऊँ | गंगाली पुलई | चम्पावत-48 | बाराकोट | बाराकोट | 16.05.1979 | गंगाली | चमरौली | 0.00 | 59.00 | 59.00 | 480077 |
| 98 | चम्पावत वन प्रभाग, चम्पावत | काली कुमाऊँ | आगर | चम्पावत-48 | बाराकोट | बाराकोट | 1962 | दियारताला, आगर, खकांडा | छनदा | 0.00 | 67.14 | 67.14 | 480078 |

| क्रम संख्या | वन प्रभाग का नाम | राजि का नाम | वन पंचायत का नाम | जनपद का नाम | तहसील का नाम | विकासखण्ड का नाम | वन पंचायत का गठन वर्ष | राजस्व ग्राम का नाम | ग्राम पंचायत का नाम | वन पंचायत का क्षेत्रफल (हेक्टेयर में) | | | वन पंचायत कोड |
|-------------|----------------------------|-------------|------------------|-------------|--------------|------------------|-----------------------|---------------------|---------------------|---------------------------------------|----------|---------------|---------------|
| | | | | | | | | | | आरक्षित वन | सिविल वन | कुल क्षेत्रफल | |
| 1 | 2 | 3 | 4 | 5 | 6 | 7 | 8 | 9 | 10 | 11 | 12 | 13 | 14 |
| 99 | चम्पावत वन प्रभाग, चम्पावत | काली कुमाऊँ | ओखलगंज | चम्पावत-48 | बाराकोट | बाराकोट | 1979 | ओखलगंज | ओखलगंज | 0.00 | 19.02 | 19.02 | 480079 |
| 100 | चम्पावत वन प्रभाग, चम्पावत | काली कुमाऊँ | चामी दर्जा 2 | चम्पावत-48 | बाराकोट | बाराकोट | 2000 | चामी | चामी | 0.00 | 31.42 | 31.42 | 480080 |
| 101 | चम्पावत वन प्रभाग, चम्पावत | काली कुमाऊँ | काकड़ | चम्पावत-48 | बाराकोट | बाराकोट | | काकड़ | काकड़ | 0.00 | 65.60 | 65.60 | 480081 |
| 102 | चम्पावत वन प्रभाग, चम्पावत | काली कुमाऊँ | खोला कैलाड़ी | चम्पावत-48 | बाराकोट | बाराकोट | | खोला कैलाड़ी | खोला कैलाड़ी | 0.00 | 23.86 | 23.86 | 480082 |
| 103 | चम्पावत वन प्रभाग, चम्पावत | काली कुमाऊँ | डोबाभागू | चम्पावत-48 | बाराकोट | बाराकोट | 1997 | डोबाभागू | डोबाभागू | 0.00 | 25.02 | 25.02 | 480083 |
| 104 | चम्पावत वन प्रभाग, चम्पावत | काली कुमाऊँ | खकोडा | चम्पावत-48 | बाराकोट | बाराकोट | | खकोडा | खकोडा | 0.00 | 58.19 | 58.19 | 480084 |
| 105 | चम्पावत वन प्रभाग, चम्पावत | काली कुमाऊँ | सुगरखाल | चम्पावत-48 | बाराकोट | बाराकोट | | सुगरखाल | सुगरखाल | 0.00 | 67.61 | 67.61 | 480085 |
| 106 | चम्पावत वन प्रभाग, चम्पावत | काली कुमाऊँ | चाचड़ी | चम्पावत-48 | बाराकोट | बाराकोट | | चाचड़ी | चाचड़ी | 0.00 | 2.45 | 2.45 | 480086 |
| 107 | चम्पावत वन प्रभाग, चम्पावत | भिगराड़ा | सिपटी | चम्पावत-48 | चम्पावत | चम्पावत | 1948 | सिपटी | सिपटी | 0.00 | 9.85 | 9.85 | 480193 |
| 108 | चम्पावत वन प्रभाग, चम्पावत | भिगराड़ा | सिमाड | चम्पावत-48 | चम्पावत | चम्पावत | 2000 | सिमाड | सिमाड | 0.00 | 15.40 | 15.40 | 480194 |
| 109 | चम्पावत वन प्रभाग, चम्पावत | भिगराड़ा | मटेला | चम्पावत-48 | चम्पावत | चम्पावत | 2000 | मटेला | मटेला | 0.00 | 57.13 | 57.13 | 480195 |
| 110 | चम्पावत वन प्रभाग, चम्पावत | भिगराड़ा | कोयाटी | चम्पावत-48 | चम्पावत | चम्पावत | 1999 | कोयाटी | कोयाटी | 0.00 | 2.87 | 2.87 | 480196 |
| 111 | चम्पावत वन प्रभाग, चम्पावत | भिगराड़ा | सैन्दर्क | चम्पावत-48 | चम्पावत | चम्पावत | 1952 | सैन्दर्क | सिपटी | 0.00 | 1.61 | 1.61 | 480197 |
| 112 | चम्पावत वन प्रभाग, चम्पावत | भिगराड़ा | ओखलढुंगा | चम्पावत-48 | चम्पावत | चम्पावत | 2000 | ओखलढुंगा | मटेला | 0.00 | 14.04 | 14.04 | 480198 |
| 113 | चम्पावत वन प्रभाग, चम्पावत | भिगराड़ा | दुनिया | चम्पावत-48 | चम्पावत | चम्पावत | 2000 | दुनिया | दुनिया | 0.00 | 2.12 | 2.12 | 480199 |
| 114 | चम्पावत वन प्रभाग, चम्पावत | भिगराड़ा | मिरतोला | चम्पावत-48 | चम्पावत | चम्पावत | 2000 | मिरतोला | मटेला | 0.00 | 6.70 | 6.70 | 480200 |
| 115 | चम्पावत वन प्रभाग, चम्पावत | भिगराड़ा | नन्दोला | चम्पावत-48 | चम्पावत | चम्पावत | 1998 | नन्दोला | अमकडिया | 0.00 | 32.00 | 32.00 | 480201 |
| 116 | चम्पावत वन प्रभाग, चम्पावत | भिगराड़ा | अमकडिया | चम्पावत-48 | चम्पावत | चम्पावत | 1999 | अमकडिया | अमकडिया | 0.00 | 20.06 | 20.06 | 480202 |
| 117 | चम्पावत वन प्रभाग, चम्पावत | भिगराड़ा | लफडा | चम्पावत-48 | चम्पावत | चम्पावत | 2000 | लफडा | लफडा | 0.00 | 31.74 | 31.74 | 480203 |
| 118 | चम्पावत वन प्रभाग, चम्पावत | भिगराड़ा | विवडिक | चम्पावत-48 | चम्पावत | चम्पावत | 2000 | विवडिक | लफडा | 0.00 | 12.89 | 12.89 | 480204 |
| 119 | चम्पावत वन प्रभाग, चम्पावत | भिगराड़ा | नायडी | चम्पावत-48 | चम्पावत | चम्पावत | 2000 | नायाडी | धुरचुम | 0.00 | 5.32 | 5.32 | 480205 |
| 120 | चम्पावत वन प्रभाग, चम्पावत | भिगराड़ा | स0फ0खलखडिया | चम्पावत-48 | चम्पावत | चम्पावत | 2000 | स0फ0खलखडिया | खलकडिया | 0.00 | 10.42 | 10.42 | 480206 |
| 121 | चम्पावत वन प्रभाग, चम्पावत | भिगराड़ा | खुनाडी | चम्पावत-48 | चम्पावत | चम्पावत | 2000 | खुनाडी | डिगडई | 0.00 | 2.06 | 2.06 | 480207 |
| 122 | चम्पावत वन प्रभाग, चम्पावत | भिगराड़ा | डिगडई | चम्पावत-48 | चम्पावत | चम्पावत | 2000 | डिगडई | डिगडई | 124.30 | 166.91 | 291.21 | 480208 |
| 123 | चम्पावत वन प्रभाग, चम्पावत | भिगराड़ा | खेतारउखेड़ा | चम्पावत-48 | चम्पावत | चम्पावत | 2000 | खेतारउखेड़ा | भगीना भण्डारी | 0.00 | 14.26 | 14.26 | 480209 |
| 124 | चम्पावत वन प्रभाग, चम्पावत | भिगराड़ा | खेतारनरियाल | चम्पावत-48 | चम्पावत | चम्पावत | 2000 | खेतारनरियाल | भगीना भण्डारी | 0.00 | 133.70 | 133.70 | 480210 |
| 125 | चम्पावत वन प्रभाग, चम्पावत | भिगराड़ा | गडकोट | चम्पावत-48 | चम्पावत | चम्पावत | 2000 | गडकोट | गडकोट | 0.00 | 11.14 | 11.14 | 480211 |
| 126 | चम्पावत वन प्रभाग, चम्पावत | भिगराड़ा | धुरचुम | चम्पावत-48 | चम्पावत | चम्पावत | 2000 | धुरचुम | धुरचुम | 0.00 | 9.46 | 9.46 | 480212 |
| 127 | चम्पावत वन प्रभाग, चम्पावत | भिगराड़ा | भगीनाखेत | चम्पावत-48 | चम्पावत | चम्पावत | 2000 | भगीनाखेत | भगीनाखेत | 0.00 | 4.73 | 4.73 | 480213 |
| 128 | चम्पावत वन प्रभाग, चम्पावत | भिगराड़ा | दयोली | चम्पावत-48 | चम्पावत | चम्पावत | 2000 | दियोली | दियोली | 0.00 | 14.30 | 14.30 | 480214 |
| 129 | चम्पावत वन प्रभाग, चम्पावत | भिगराड़ा | बस्टिया | चम्पावत-48 | चम्पावत | चम्पावत | 1950 | बस्टिया | बस्टिया | 0.00 | 5.27 | 5.27 | 480215 |
| 130 | चम्पावत वन प्रभाग, चम्पावत | भिगराड़ा | गोली | चम्पावत-48 | चम्पावत | चम्पावत | 2000 | गोली | गोली | 0.00 | 72.99 | 72.99 | 480216 |
| 131 | चम्पावत वन प्रभाग, चम्पावत | भिगराड़ा | बिरगुल | चम्पावत-48 | चम्पावत | चम्पावत | 1968 | बिरगुल | बिरगुल | 0.00 | 18.28 | 18.28 | 480217 |

| क्रम संख्या | वन प्रभाग का नाम | राजि का नाम | वन पंचायत का नाम | जनपद का नाम | तहसील का नाम | विकासखण्ड का नाम | वन पंचायत का गठन वर्ष | राजस्व ग्राम का नाम | ग्राम पंचायत का नाम | वन पंचायत का क्षेत्रफल (हेक्टेयर में) | | | वन पंचायत कोड |
|-------------|----------------------------|-------------|------------------|-------------|--------------|------------------|-----------------------|---------------------|---------------------|---------------------------------------|----------|---------------|---------------|
| | | | | | | | | | | आरक्षित वन | सिविल वन | कुल क्षेत्रफल | |
| 1 | 2 | 3 | 4 | 5 | 6 | 7 | 8 | 9 | 10 | 11 | 12 | 13 | 14 |
| 132 | चम्पावत वन प्रभाग, चम्पावत | भिगराड़ा | कोटा जमराड़ी | चम्पावत-48 | चम्पावत | चम्पावत | 1956 | कोटा जमराड़ी | कोटा जमराड़ी | 0.00 | 7.55 | 7.55 | 480218 |
| 133 | चम्पावत वन प्रभाग, चम्पावत | भिगराड़ा | चौडाख्याली | चम्पावत-48 | चम्पावत | चम्पावत | 2007 | चौडाख्याली | चौडाख्याली | 0.00 | 27.31 | 27.31 | 480219 |
| 134 | चम्पावत वन प्रभाग, चम्पावत | भिगराड़ा | बड़पास | चम्पावत-48 | चम्पावत | चम्पावत | 1998 | बड़पास | बड़पास | 0.00 | 35.63 | 35.63 | 480220 |
| 135 | चम्पावत वन प्रभाग, चम्पावत | भिगराड़ा | गूँठगरसाडी | चम्पावत-48 | चम्पावत | चम्पावत | 2000 | गूँठगरसाडी | गूँठगरसाडी | 0.00 | 63.39 | 63.39 | 480221 |
| 136 | चम्पावत वन प्रभाग, चम्पावत | भिगराड़ा | बसान | चम्पावत-48 | चम्पावत | चम्पावत | 2000 | बसान | बसान | 0.00 | 23.54 | 23.54 | 480222 |
| 137 | चम्पावत वन प्रभाग, चम्पावत | भिगराड़ा | मैरोली | चम्पावत-48 | चम्पावत | चम्पावत | 1972 | मैरोली | मैरोली | 0.00 | 8.94 | 8.94 | 480223 |
| 138 | चम्पावत वन प्रभाग, चम्पावत | भिगराड़ा | बुंगाख्याली | चम्पावत-48 | चम्पावत | चम्पावत | 1965 | बुंगाख्याली | बुंगाख्याली | 0.00 | 7.09 | 7.09 | 480224 |
| 139 | चम्पावत वन प्रभाग, चम्पावत | भिगराड़ा | दुबचौड़ा | चम्पावत-48 | चम्पावत | चम्पावत | 1994 | दुबचौड़ा | दुबचौड़ा | 0.00 | 7.00 | 7.00 | 480225 |
| 140 | चम्पावत वन प्रभाग, चम्पावत | भिगराड़ा | रीठा | चम्पावत-48 | चम्पावत | चम्पावत | 2000 | रीठा | रीठा | 0.00 | 5.06 | 5.06 | 480226 |
| 141 | चम्पावत वन प्रभाग, चम्पावत | भिगराड़ा | वैला | चम्पावत-48 | चम्पावत | चम्पावत | 1998 | वैला | वैला | 0.00 | 19.04 | 19.04 | 480227 |
| 142 | चम्पावत वन प्रभाग, चम्पावत | भिगराड़ा | पिनाना | चम्पावत-48 | चम्पावत | चम्पावत | 1965 | पिनाना | पिनाना | 0.00 | 9.46 | 9.46 | 480228 |
| 143 | चम्पावत वन प्रभाग, चम्पावत | भिगराड़ा | पचनई | चम्पावत-48 | चम्पावत | चम्पावत | 2000 | पचनई | पचनई | 0.00 | 41.34 | 41.34 | 480229 |
| 144 | चम्पावत वन प्रभाग, चम्पावत | भिगराड़ा | तल्ली खटोली | चम्पावत-48 | चम्पावत | चम्पावत | 1965 | तल्ली खटोली | तल्ली खटोली | 0.00 | 38.39 | 38.39 | 480230 |
| 145 | चम्पावत वन प्रभाग, चम्पावत | भिगराड़ा | मल्ली खटोली | चम्पावत-48 | चम्पावत | चम्पावत | 1998 | मल्ली खटोली | मल्ली खटोली | 0.00 | 4.50 | 4.50 | 480231 |
| 146 | चम्पावत वन प्रभाग, चम्पावत | भिगराड़ा | भनोली | चम्पावत-48 | चम्पावत | चम्पावत | 2000 | भनोली | भनोली | 0.00 | 18.16 | 18.16 | 480232 |
| 147 | चम्पावत वन प्रभाग, चम्पावत | भिगराड़ा | हियूला | चम्पावत-48 | चम्पावत | चम्पावत | 1998 | हियूला | हियूला | 0.00 | 32.80 | 32.80 | 480233 |
| 148 | चम्पावत वन प्रभाग, चम्पावत | भिगराड़ा | दुधौरी | चम्पावत-48 | चम्पावत | चम्पावत | 2000 | दुधौरी | दुधौरी | 0.00 | 125.84 | 125.84 | 480234 |
| 149 | चम्पावत वन प्रभाग, चम्पावत | भिगराड़ा | छतकोट | चम्पावत-48 | चम्पावत | चम्पावत | 2000 | छतकोट | छतकोट | 0.00 | 14.04 | 14.04 | 480235 |
| 150 | चम्पावत वन प्रभाग, चम्पावत | भिगराड़ा | क्वारसिंह | चम्पावत-48 | चम्पावत | चम्पावत | 2001 | क्वारसिंह | क्वारसिंह | 0.00 | 4.08 | 4.08 | 480237 |
| 151 | चम्पावत वन प्रभाग, चम्पावत | भिगराड़ा | लड़ाबोरा | चम्पावत-48 | चम्पावत | चम्पावत | 1965 | लड़ाबोरा | लड़ाबोरा | 0.00 | 130.87 | 130.87 | 480238 |
| 152 | चम्पावत वन प्रभाग, चम्पावत | भिगराड़ा | ऐडीगुरोली | चम्पावत-48 | चम्पावत | चम्पावत | 2000 | ऐडीगुरोली | ऐडीगुरोली | 0.00 | 16.95 | 16.95 | 480239 |
| 153 | चम्पावत वन प्रभाग, चम्पावत | भिगराड़ा | गुर्जिला पाली | चम्पावत-48 | चम्पावत | चम्पावत | 1965 | गुर्जिला पाली | गुर्जिला पाली | 0.00 | 23.59 | 23.59 | 480240 |
| 154 | चम्पावत वन प्रभाग, चम्पावत | भिगराड़ा | भगाना महरा | चम्पावत-48 | चम्पावत | चम्पावत | 2000 | भगाना महरा | भगाना महरा | 106.40 | 145.64 | 252.04 | 480241 |
| 155 | चम्पावत वन प्रभाग, चम्पावत | भिगराड़ा | सकदेना | चम्पावत-48 | पाटी | पाटी | 2000 | सकदेना | सकदेना | 0.00 | 12.95 | 12.95 | 480242 |
| 156 | चम्पावत वन प्रभाग, चम्पावत | भिगराड़ा | भुम्वाडी | चम्पावत-48 | पाटी | पाटी | 1952 | भुम्वाडी | भुम्वाडी | 0.00 | 49.26 | 49.26 | 480243 |
| 157 | चम्पावत वन प्रभाग, चम्पावत | भिगराड़ा | कूण | चम्पावत-48 | पाटी | पाटी | 2000 | कूणमौन | कूणमौन | 0.00 | 29.86 | 29.86 | 480244 |
| 158 | चम्पावत वन प्रभाग, चम्पावत | भिगराड़ा | छोडागाँव | चम्पावत-48 | पाटी | पाटी | 2000 | छोडागाँव | छोडागाँव | 0.00 | 11.23 | 11.23 | 480245 |
| 159 | चम्पावत वन प्रभाग, चम्पावत | भिगराड़ा | करौली | चम्पावत-48 | पाटी | पाटी | 2000 | करौली | करौली | 0.00 | 2.71 | 2.71 | 480246 |
| 160 | चम्पावत वन प्रभाग, चम्पावत | भिगराड़ा | मौन सुरकोट | चम्पावत-48 | पाटी | पाटी | 2000 | मौन सुरकोट | मौन सुरकोट | 0.00 | 98.24 | 98.24 | 480247 |
| 161 | चम्पावत वन प्रभाग, चम्पावत | भिगराड़ा | साल | चम्पावत-48 | पाटी | पाटी | 2002 | साल | साल | 0.00 | 20.86 | 20.86 | 480248 |
| 162 | चम्पावत वन प्रभाग, चम्पावत | भिगराड़ा | चौडामेहता | चम्पावत-48 | पाटी | पाटी | 2007 | चौडामेहता | चौडामेहता | 0.00 | 22.11 | 22.11 | 480249 |
| 163 | चम्पावत वन प्रभाग, चम्पावत | भिगराड़ा | कुलयालगाँव | चम्पावत-48 | पाटी | पाटी | 1965 | कुलयालगाँव | कुलयालगाँव | 0.00 | 41.90 | 41.90 | 480250 |
| 164 | चम्पावत वन प्रभाग, चम्पावत | भिगराड़ा | मछियाड | चम्पावत-48 | पाटी | पाटी | 2000 | मछियाड | मछियाड | 0.00 | 24.85 | 24.85 | 480251 |

| क्रम संख्या | वन प्रभाग का नाम | राजि का नाम | वन पंचायत का नाम | जनपद का नाम | तहसील का नाम | विकासखण्ड का नाम | वन पंचायत का गठन वर्ष | राजस्व ग्राम का नाम | ग्राम पंचायत का नाम | वन पंचायत का क्षेत्रफल (हेक्टेयर में) | | | वन पंचायत कोड |
|-------------|----------------------------|-------------|------------------|-------------|---------------------|------------------|-----------------------|---------------------|---------------------|---------------------------------------|----------|---------------|---------------|
| | | | | | | | | | | आरक्षित वन | सिविल वन | कुल क्षेत्रफल | |
| 1 | 2 | 3 | 4 | 5 | 6 | 7 | 8 | 9 | 10 | 11 | 12 | 13 | 14 |
| 165 | चम्पावत वन प्रभाग, चम्पावत | भिगराड़ा | टॉण तल्ला | चम्पावत-48 | पाटी | पाटी | 2000 | टॉण तल्ला | टॉण तल्ला | 0.00 | 5.43 | 5.43 | 480252 |
| 166 | चम्पावत वन प्रभाग, चम्पावत | भिगराड़ा | टॉण मल्ला | चम्पावत-48 | पाटी | पाटी | 1962 | टॉण मल्ला | टॉण मल्ला | 0.00 | 18.64 | 18.64 | 480253 |
| 167 | चम्पावत वन प्रभाग, चम्पावत | भिगराड़ा | परेवा (आमलिंग) | चम्पावत-48 | पाटी | पाटी | 2000 | परेवा | परेवा | 0.00 | 114.36 | 114.36 | 480254 |
| 168 | चम्पावत वन प्रभाग, चम्पावत | भिगराड़ा | बिनवालगाँव | चम्पावत-48 | पाटी | पाटी | 1968 | बिनवालगाँव | बिनवालगाँव | 0.00 | 22.86 | 22.86 | 480255 |
| 169 | चम्पावत वन प्रभाग, चम्पावत | भिगराड़ा | सिरना | चम्पावत-48 | पाटी | पाटी | 2000 | सिरना | सिरना | 0.00 | 12.85 | 12.85 | 480256 |
| 170 | चम्पावत वन प्रभाग, चम्पावत | भिगराड़ा | धरसों | चम्पावत-48 | पाटी | पाटी | 1965 | धरसों | धरसों | 0.00 | 54.79 | 54.79 | 480257 |
| 171 | चम्पावत वन प्रभाग, चम्पावत | भिगराड़ा | वारसी | चम्पावत-48 | पाटी | पाटी | 2000 | वारसी | वारसी | 0.00 | 14.79 | 14.79 | 480258 |
| 172 | चम्पावत वन प्रभाग, चम्पावत | भिगराड़ा | नौलियागाँव | चम्पावत-48 | पाटी | पाटी | 1954 | नौलियागाँव | नौलियागाँव | 0.00 | 13.15 | 13.15 | 480259 |
| 173 | चम्पावत वन प्रभाग, चम्पावत | भिगराड़ा | तोलारेकुडी | चम्पावत-48 | पाटी | पाटी | 2000 | तोलारेकुडी | तोलारेकुडी | 0.00 | 17.67 | 17.67 | 480260 |
| 174 | चम्पावत वन प्रभाग, चम्पावत | भिगराड़ा | मडियोली | चम्पावत-48 | पाटी | पाटी | 1962 | मडियोली | मडियोली | 0.00 | 2.77 | 2.77 | 480261 |
| 175 | चम्पावत वन प्रभाग, चम्पावत | भिगराड़ा | गडयूडा | चम्पावत-48 | पाटी | पाटी | 2000 | गडयूडा | गडयूडा | 0.00 | 2.77 | 2.77 | 480262 |
| 176 | चम्पावत वन प्रभाग, चम्पावत | भिगराड़ा | भिगराड़ा | चम्पावत-48 | पाटी | पाटी | 2000 | भिगराड़ा | भिगराड़ा | 0.00 | 8.71 | 8.71 | 480263 |
| 177 | चम्पावत वन प्रभाग, चम्पावत | भिगराड़ा | चलथियो | चम्पावत-48 | पाटी | पाटी | 1962 | चलथियो | चलथियो | 0.00 | 17.19 | 17.19 | 480264 |
| 178 | चम्पावत वन प्रभाग, चम्पावत | भिगराड़ा | चौडापिता | चम्पावत-48 | पाटी | पाटी | 2002 | चौडापिता | चौडापिता | 0.00 | 12.65 | 12.65 | 480265 |
| 179 | चम्पावत वन प्रभाग, चम्पावत | भिगराड़ा | पोखरी | चम्पावत-48 | पाटी | पाटी | 1964 | पोखरी | पोखरी | 0.00 | 5.28 | 5.28 | 480266 |
| 180 | चम्पावत वन प्रभाग, चम्पावत | भिगराड़ा | मंगललेख | चम्पावत-48 | पाटी | पाटी | 1962 | मंगललेख | मंगललेख | 0.00 | 16.98 | 16.98 | 480267 |
| 181 | चम्पावत वन प्रभाग, चम्पावत | भिगराड़ा | भोखडा | चम्पावत-48 | पाटी | पाटी | 07.02.2000 | भोखडा | भोखडा | 0.00 | 27.50 | 27.50 | 480268 |
| 182 | चम्पावत वन प्रभाग, चम्पावत | भिगराड़ा | रमक | चम्पावत-48 | पाटी | पाटी | 2000 | रमक | रमक | 0.00 | 51.17 | 51.17 | 480269 |
| 183 | चम्पावत वन प्रभाग, चम्पावत | भिगराड़ा | खरही | चम्पावत-48 | पाटी | पाटी | 1962 | खरही | खरही | 0.00 | 10.15 | 10.15 | 480270 |
| 184 | चम्पावत वन प्रभाग, चम्पावत | भिगराड़ा | बालातडी | चम्पावत-48 | पाटी | पाटी | 2000 | बालातडी | बालातडी | 0.00 | 3.24 | 3.24 | 480271 |
| 185 | चम्पावत वन प्रभाग, चम्पावत | भिगराड़ा | टाकबल्याडी | चम्पावत-48 | पाटी | पाटी | 2000 | टाकबल्याडी | टाकबल्याडी | 0.00 | 17.77 | 17.77 | 480272 |
| 186 | चम्पावत वन प्रभाग, चम्पावत | भिगराड़ा | बालातडी जमलेख | चम्पावत-48 | पाटी | पाटी | 2000 | बालातडी जमलेख | बालातडी जमलेख | 0.00 | 8.66 | 8.66 | 480273 |
| 187 | चम्पावत वन प्रभाग, चम्पावत | भिगराड़ा | परेवा | चम्पावत-48 | पाटी | पाटी | | परेवा (डाबरी) | परेवा (डाबरी) | 0.00 | 19.99 | 19.99 | 480274 |
| 188 | चम्पावत वन प्रभाग, चम्पावत | भिगराड़ा | बैडा | चम्पावत-48 | पाटी | चम्पावत | 03.03.2000 | बैडा | बैडा | 0.00 | 9.82 | 9.82 | 480275 |
| 189 | चम्पावत वन प्रभाग, चम्पावत | भिगराड़ा | मैलाचौक | चम्पावत-48 | चम्पावत | पाटी | | मैलाचौक | मैलाचौक | 0.00 | 34.10 | 34.10 | 480276 |
| 190 | चम्पावत वन प्रभाग, चम्पावत | भिगराड़ा | बुशखोला | चम्पावत-48 | पाटी | पाटी | 07.10.1998 | बुशखोला | बुशखोला | 0.00 | 19.75 | 19.75 | 480277 |
| 191 | चम्पावत वन प्रभाग, चम्पावत | भिगराड़ा | गोलडांडा | चम्पावत-48 | पाटी | पाटी | | गोलडांडा | गोलडांडा | 0.00 | 11.61 | 11.61 | 480278 |
| 192 | चम्पावत वन प्रभाग, चम्पावत | भिगराड़ा | झलपुडा | चम्पावत-48 | पाटी | पाटी | | झलपुडा | झलपुडा | 0.00 | 7.47 | 7.47 | 480279 |
| 193 | चम्पावत वन प्रभाग, चम्पावत | दोगाडी | बकौरिया | चम्पावत-48 | पूर्णागिरी (टनकपुर) | चम्पावत | 2002 | बकौरिया | बुडम | 0.00 | 11.82 | 11.82 | 480564 |
| 194 | चम्पावत वन प्रभाग, चम्पावत | दोगाडी | बुडम | चम्पावत-48 | पूर्णागिरी (टनकपुर) | चम्पावत | 2003 | बुडम | बुडम | 0.00 | 15.74 | 15.74 | 480565 |
| 195 | चम्पावत वन प्रभाग, चम्पावत | दोगाडी | मथियाबांज | चम्पावत-48 | पूर्णागिरी (टनकपुर) | चम्पावत | 1973 | मथियाबांज | मथियाबांज | 0.00 | 26.89 | 26.89 | 480566 |
| 196 | चम्पावत वन प्रभाग, चम्पावत | दोगाडी | सुकुनी | चम्पावत-48 | पूर्णागिरी (टनकपुर) | चम्पावत | 1974 | सुकुनी | बुडम | 0.00 | 10.08 | 10.08 | 480567 |
| 197 | चम्पावत वन प्रभाग, चम्पावत | दोगाडी | बयाला | चम्पावत-48 | पूर्णागिरी (टनकपुर) | चम्पावत | 2004 | बयाला | धूरा | 0.00 | 90.88 | 90.88 | 480568 |

| क्रम संख्या | वन प्रभाग का नाम | राजि का नाम | वन पंचायत का नाम | जनपद का नाम | तहसील का नाम | विकासखण्ड का नाम | वन पंचायत का गठन वर्ष | राजस्व ग्राम का नाम | ग्राम पंचायत का नाम | वन पंचायत का क्षेत्रफल (हेक्टेयर में) | | | वन पंचायत कोड |
|-------------|----------------------------|-------------|-----------------------|-------------|--------------|------------------|-----------------------|---------------------|---------------------|---------------------------------------|----------|---------------|---------------|
| | | | | | | | | | | आरक्षित वन | सिविल वन | कुल क्षेत्रफल | |
| 1 | 2 | 3 | 4 | 5 | 6 | 7 | 8 | 9 | 10 | 11 | 12 | 13 | 14 |
| 198 | चम्पावत वन प्रभाग, चम्पावत | देवीघूरा | सिरमोली | चम्पावत-48 | लोहाघाट | लोहाघाट | 21.01.2000 | सिरमोली | सिरमोली | 0.00 | 48.99 | 48.99 | 480280 |
| 199 | चम्पावत वन प्रभाग, चम्पावत | देवीघूरा | गोशानी | चम्पावत-48 | लोहाघाट | पाटी | 1967 | गोशानी | गोशानी | 0.00 | 174.53 | 174.53 | 480281 |
| 200 | चम्पावत वन प्रभाग, चम्पावत | देवीघूरा | परध्यानी | चम्पावत-48 | लोहाघाट | पाटी | 2000 | परिध्यानी | गोशानी | 267.90 | 10.62 | 278.52 | 480282 |
| 201 | चम्पावत वन प्रभाग, चम्पावत | देवीघूरा | त्यारसौं | चम्पावत-48 | लोहाघाट | पाटी | 1972 | त्यारसौं | गोशानी | 0.00 | 47.71 | 47.71 | 480283 |
| 202 | चम्पावत वन प्रभाग, चम्पावत | देवीघूरा | मानर मल्ला | चम्पावत-48 | लोहाघाट | पाटी | 2000 | मानर मल्ला | मानर | 0.00 | 10.80 | 10.80 | 480284 |
| 203 | चम्पावत वन प्रभाग, चम्पावत | देवीघूरा | बाटुलाबांज | चम्पावत-48 | लोहाघाट | पाटी | 2000 | बाटुलाबांज | मानर | 0.00 | 22.88 | 22.88 | 480285 |
| 204 | चम्पावत वन प्रभाग, चम्पावत | देवीघूरा | जाख | चम्पावत-48 | लोहाघाट | पाटी | 2000 | जाख | जनकाण्डे | 0.00 | 44.00 | 44.00 | 480286 |
| 205 | चम्पावत वन प्रभाग, चम्पावत | देवीघूरा | जनकाण्डे तोक | चम्पावत-48 | लोहाघाट | पाटी | 2000 | जनकाण्डे तोक | जनकाण्डे तोक | 0.00 | 7.76 | 7.76 | 480287 |
| 206 | चम्पावत वन प्रभाग, चम्पावत | देवीघूरा | लडी | चम्पावत-48 | लोहाघाट | पाटी | 2000 | लडी | लडी | 0.00 | 13.44 | 13.44 | 480288 |
| 207 | चम्पावत वन प्रभाग, चम्पावत | देवीघूरा | बयालबुंगा (सुजानगांव) | चम्पावत-48 | लोहाघाट | पाटी | | सुजानगांव | सुजानगांव | 98.70 | 108.37 | 207.07 | 480289 |
| 208 | चम्पावत वन प्रभाग, चम्पावत | देवीघूरा | बगजीवाला | चम्पावत-48 | लोहाघाट | पाटी | 2000 | बगजीवाला | सिरतोली | 0.00 | 18.61 | 18.61 | 480290 |
| 209 | चम्पावत वन प्रभाग, चम्पावत | देवीघूरा | कानाकोट | चम्पावत-48 | लोहाघाट | पाटी | 1997 | कानाकोट | कानाकोट | 0.00 | 19.61 | 19.61 | 480291 |
| 210 | चम्पावत वन प्रभाग, चम्पावत | देवीघूरा | भरोली | चम्पावत-48 | लोहाघाट | पाटी | 2000 | भरोली | भरोली | 0.00 | 8.44 | 8.44 | 480292 |
| 211 | चम्पावत वन प्रभाग, चम्पावत | देवीघूरा | भराली तोक कडिया | चम्पावत-48 | लोहाघाट | पाटी | 2000 | भराली तोक कडिया | भराली तोक कडिया | 0.00 | 3.79 | 3.79 | 480293 |
| 212 | चम्पावत वन प्रभाग, चम्पावत | देवीघूरा | खुतेली | चम्पावत-48 | लोहाघाट | पाटी | 2000 | खुतेली | हरोडी | 0.00 | 9.53 | 9.53 | 480294 |
| 213 | चम्पावत वन प्रभाग, चम्पावत | देवीघूरा | गम्भीरगाँव | चम्पावत-48 | लोहाघाट | पाटी | 1998 | गम्भीरगाँव | मानर | 0.00 | 43.48 | 43.48 | 480295 |
| 214 | चम्पावत वन प्रभाग, चम्पावत | देवीघूरा | खर्क | चम्पावत-48 | चम्पावत | चम्पावत | 1965 | खर्क | खर्क | 0.00 | 5.93 | 5.93 | 480296 |
| 215 | चम्पावत वन प्रभाग, चम्पावत | देवीघूरा | सन्धा निल कडिया | चम्पावत-48 | चम्पावत | चम्पावत | 2000 | सन्धा निल कडिया | सन्धा निल कडिया | 0.00 | 8.65 | 8.65 | 480297 |
| 216 | चम्पावत वन प्रभाग, चम्पावत | देवीघूरा | खर्क बगड़ | चम्पावत-48 | चम्पावत | चम्पावत | 2000 | खर्क बगड़ | खर्क बगड़ | 0.00 | 5.30 | 5.30 | 480298 |
| 217 | चम्पावत वन प्रभाग, चम्पावत | देवीघूरा | खलकडिया | चम्पावत-48 | चम्पावत | चम्पावत | 2000 | खलकडिया | खलकडिया | 0.00 | 1.43 | 1.43 | 480299 |
| 218 | चम्पावत वन प्रभाग, चम्पावत | देवीघूरा | कालूखान | चम्पावत-48 | चम्पावत | चम्पावत | 2000 | कालूखान | कालूखान | 141.60 | 0.00 | 141.60 | 480300 |
| 219 | चम्पावत वन प्रभाग, चम्पावत | देवीघूरा | नरसिंहडांडा | चम्पावत-48 | चम्पावत | चम्पावत | 2015 | नरसिंहडांडा | नरसिंहडांडा | 0.00 | 6.75 | 6.75 | 480301 |
| 220 | चम्पावत वन प्रभाग, चम्पावत | देवीघूरा | पाटी | चम्पावत-48 | पाटी | पाटी | 1972 | पाटी | पाटी | 0.00 | 18.37 | 18.37 | 480302 |
| 221 | चम्पावत वन प्रभाग, चम्पावत | देवीघूरा | गूम | चम्पावत-48 | पाटी | पाटी | 2000 | गूम | गूम | 0.00 | 47.24 | 47.24 | 480303 |
| 222 | चम्पावत वन प्रभाग, चम्पावत | देवीघूरा | गरसाडी | चम्पावत-48 | पाटी | पाटी | 2000 | गरसाडी | गरसाडी | 0.00 | 52.15 | 52.15 | 480304 |
| 223 | चम्पावत वन प्रभाग, चम्पावत | देवीघूरा | बिगराकोट | चम्पावत-48 | पाटी | पाटी | 2000 | बिगराकोट | बिगराकोट | 0.00 | 36.01 | 36.01 | 480305 |
| 224 | चम्पावत वन प्रभाग, चम्पावत | देवीघूरा | पटनगाँव | चम्पावत-48 | पाटी | पाटी | 2000 | पटनगाँव | पटनगाँव | 0.00 | 9.38 | 9.38 | 480306 |
| 225 | चम्पावत वन प्रभाग, चम्पावत | देवीघूरा | अमौली | चम्पावत-48 | पाटी | पाटी | 1998 | अमौली | अमौली | 0.00 | 3.65 | 3.65 | 480307 |
| 226 | चम्पावत वन प्रभाग, चम्पावत | देवीघूरा | सुनडुंगरा | चम्पावत-48 | पाटी | पाटी | 1965 | सुनडुंगरा | सुनडुंगरा | 0.00 | 11.89 | 11.89 | 480308 |
| 227 | चम्पावत वन प्रभाग, चम्पावत | देवीघूरा | गोलनासेरी | चम्पावत-48 | पाटी | पाटी | 20.02.2000 | गोलनासेरी | गोलनासेरी | 0.00 | 2.43 | 2.43 | 480309 |
| 228 | चम्पावत वन प्रभाग, चम्पावत | देवीघूरा | गीजूगसान | चम्पावत-48 | पाटी | पाटी | 1958 | गीजूगसान | गीजूगसान | 0.00 | 4.54 | 4.54 | 480310 |
| 229 | चम्पावत वन प्रभाग, चम्पावत | देवीघूरा | थुवामोनी | चम्पावत-48 | पाटी | पाटी | 2000 | थुवामोनी | थुवामोनी | 0.00 | 10.38 | 10.38 | 480311 |
| 230 | चम्पावत वन प्रभाग, चम्पावत | देवीघूरा | चौड़ाकोट | चम्पावत-48 | पाटी | पाटी | 2000 | चौड़ाकोट | चौड़ाकोट | 0.00 | 14.39 | 14.39 | 480312 |

| क्रम संख्या | वन प्रभाग का नाम | राजि का नाम | वन पंचायत का नाम | जनपद का नाम | तहसील का नाम | विकासखण्ड का नाम | वन पंचायत का गठन वर्ष | राजस्व ग्राम का नाम | ग्राम पंचायत का नाम | वन पंचायत का क्षेत्रफल (हेक्टेयर में) | | | वन पंचायत कोड |
|-------------|----------------------------|-------------|------------------|-------------|--------------|------------------|-----------------------|---------------------|---------------------|---------------------------------------|----------|---------------|---------------|
| | | | | | | | | | | आरक्षित वन | सिविल वन | कुल क्षेत्रफल | |
| 1 | 2 | 3 | 4 | 5 | 6 | 7 | 8 | 9 | 10 | 11 | 12 | 13 | 14 |
| 231 | चम्पावत वन प्रभाग, चम्पावत | देवीधूरा | मौनकाण्डा | चम्पावत-48 | पाटी | पाटी | 2000 | मौनकाण्डा | मौनकाण्डा | 0.00 | 28.06 | 28.06 | 480313 |
| 232 | चम्पावत वन प्रभाग, चम्पावत | देवीधूरा | सांगो | चम्पावत-48 | पाटी | पाटी | 2000 | सांगो | सांगो | 0.00 | 6.66 | 6.66 | 480314 |
| 233 | चम्पावत वन प्रभाग, चम्पावत | देवीधूरा | कफल्टी | चम्पावत-48 | पाटी | पाटी | 2000 | कफल्टी | कफल्टी | 0.00 | 9.05 | 9.05 | 480315 |
| 234 | चम्पावत वन प्रभाग, चम्पावत | देवीधूरा | जमनटाक | चम्पावत-48 | पाटी | पाटी | 1965 | जमनटाक | जमनटाक | 0.00 | 7.20 | 7.20 | 480316 |
| 235 | चम्पावत वन प्रभाग, चम्पावत | देवीधूरा | बस्वाडी | चम्पावत-48 | पाटी | पाटी | 1998 | बस्वाडी | बस्वाडी | 0.00 | 10.35 | 10.35 | 480317 |
| 236 | चम्पावत वन प्रभाग, चम्पावत | देवीधूरा | धिघारूकोट | चम्पावत-48 | पाटी | पाटी | 1968 | धिघारूकोट | धिघारूकोट | 0.00 | 4.18 | 4.18 | 480318 |
| 237 | चम्पावत वन प्रभाग, चम्पावत | देवीधूरा | डुंगराकोट | चम्पावत-48 | पाटी | पाटी | 1965 | डुंगराकोट | डुंगराकोट | 0.00 | 18.69 | 18.69 | 480319 |
| 238 | चम्पावत वन प्रभाग, चम्पावत | देवीधूरा | जखोला | चम्पावत-48 | पाटी | पाटी | 2000 | जखोला | जखोला | 0.00 | 1.92 | 1.92 | 480320 |
| 239 | चम्पावत वन प्रभाग, चम्पावत | देवीधूरा | कानीकोट | चम्पावत-48 | पाटी | पाटी | 2000 | कानीकोट | कानीकोट | 0.00 | 6.98 | 6.98 | 480321 |
| 240 | चम्पावत वन प्रभाग, चम्पावत | देवीधूरा | मूलाकोट | चम्पावत-48 | पाटी | पाटी | 2000 | मूलाकोट | मूलाकोट | 0.00 | 88.13 | 88.13 | 480322 |
| 241 | चम्पावत वन प्रभाग, चम्पावत | देवीधूरा | कोटना | चम्पावत-48 | पाटी | पाटी | 2000 | कोटना | कोटना | 0.00 | 11.26 | 11.26 | 480323 |
| 242 | चम्पावत वन प्रभाग, चम्पावत | देवीधूरा | चौड़ासौन | चम्पावत-48 | पाटी | पाटी | 2000 | चौड़ासौन | चौड़ासौन | 0.00 | 13.19 | 13.19 | 480324 |
| 243 | चम्पावत वन प्रभाग, चम्पावत | देवीधूरा | कजीना | चम्पावत-48 | पाटी | पाटी | 2000 | कजीना | कजीना | 0.00 | 28.08 | 28.08 | 480325 |
| 244 | चम्पावत वन प्रभाग, चम्पावत | देवीधूरा | पुनौली | चम्पावत-48 | पाटी | पाटी | 1965 | पुनौली | पुनौली | 0.00 | 11.15 | 11.15 | 480326 |
| 245 | चम्पावत वन प्रभाग, चम्पावत | देवीधूरा | सिब्योली | चम्पावत-48 | पाटी | पाटी | 2000 | सिब्योली | सिब्योली | 0.00 | 60.50 | 60.50 | 480327 |
| 246 | चम्पावत वन प्रभाग, चम्पावत | देवीधूरा | काण्डे | चम्पावत-48 | पाटी | पाटी | 2000 | काण्डे | काण्डे | 0.00 | 4.85 | 4.85 | 480328 |
| 247 | चम्पावत वन प्रभाग, चम्पावत | देवीधूरा | ढरौंज | चम्पावत-48 | पाटी | पाटी | 2000 | ढरौंज | ढरौंज | 0.00 | 31.62 | 31.62 | 480329 |
| 248 | चम्पावत वन प्रभाग, चम्पावत | देवीधूरा | कनवाड़ | चम्पावत-48 | पाटी | पाटी | 1968 | कनवाड़ | कनवाड़ | 0.00 | 27.48 | 27.48 | 480330 |
| 249 | चम्पावत वन प्रभाग, चम्पावत | देवीधूरा | पखोटी | चम्पावत-48 | पाटी | पाटी | 2000 | पखोटी | पखोटी | 0.00 | 13.49 | 13.49 | 480331 |
| 250 | चम्पावत वन प्रभाग, चम्पावत | देवीधूरा | इजटटाडुंगरा | चम्पावत-48 | पाटी | पाटी | 1968 | इजटटाडुंगरा | इजटटाडुंगरा | 0.00 | 11.83 | 11.83 | 480332 |
| 251 | चम्पावत वन प्रभाग, चम्पावत | देवीधूरा | बैरख | चम्पावत-48 | पाटी | पाटी | 1965 | बैरख | बैरख | 0.00 | 31.71 | 31.71 | 480333 |
| 252 | चम्पावत वन प्रभाग, चम्पावत | देवीधूरा | रिखोली | चम्पावत-48 | पाटी | पाटी | 2000 | रिखोली | रिखोली | 0.00 | 55.82 | 55.82 | 480334 |
| 253 | चम्पावत वन प्रभाग, चम्पावत | देवीधूरा | पारस | चम्पावत-48 | पाटी | पाटी | 2000 | पारस | पारस | 0.00 | 18.39 | 18.39 | 480335 |
| 254 | चम्पावत वन प्रभाग, चम्पावत | देवीधूरा | बटुलिया | चम्पावत-48 | पाटी | पाटी | 1997 | बटुलिया | बटुलिया | 0.00 | 9.62 | 9.62 | 480336 |
| 255 | चम्पावत वन प्रभाग, चम्पावत | देवीधूरा | जोगाबसान | चम्पावत-48 | पाटी | पाटी | 1962 | जोगाबसान | जोगाबसान | 0.00 | 9.84 | 9.84 | 480337 |
| 256 | चम्पावत वन प्रभाग, चम्पावत | देवीधूरा | देवीधूरा(देचमार) | चम्पावत-48 | पाटी | पाटी | 1954 | देचमार | देचमार | 0.00 | 15.25 | 15.25 | 480338 |
| 257 | चम्पावत वन प्रभाग, चम्पावत | देवीधूरा | मथेलाछाना | चम्पावत-48 | पाटी | पाटी | 2000 | मथेलाछाना | मथेलाछाना | 0.00 | 1.65 | 1.65 | 480339 |
| 258 | चम्पावत वन प्रभाग, चम्पावत | देवीधूरा | रौलगांव | चम्पावत-48 | पाटी | पाटी | 1966 | रौलगांव | रौलगांव | 0.00 | 2.12 | 2.12 | 480340 |
| 259 | चम्पावत वन प्रभाग, चम्पावत | देवीधूरा | टकनागुरौ | चम्पावत-48 | पाटी | पाटी | 2000 | टकनागुरौ | टकनागुरौ | 0.00 | 2.32 | 2.32 | 480341 |
| 260 | चम्पावत वन प्रभाग, चम्पावत | देवीधूरा | पीपलढीग | चम्पावत-48 | पाटी | पाटी | 2000 | पीपलढीग | पीपलढीग | 0.00 | 1.78 | 1.78 | 480342 |
| 261 | चम्पावत वन प्रभाग, चम्पावत | देवीधूरा | कुमैयाकुड़ा | चम्पावत-48 | पाटी | पाटी | 2000 | कुमैयाकुड़ा | कुमैयाकुड़ा | 0.00 | 6.42 | 6.42 | 480343 |
| 262 | चम्पावत वन प्रभाग, चम्पावत | देवीधूरा | खैरनीगूँठ | चम्पावत-48 | पाटी | पाटी | 2000 | खैरनीगूँठ | खैरनीगूँठ | 0.00 | 7.87 | 7.87 | 480344 |
| 263 | चम्पावत वन प्रभाग, चम्पावत | देवीधूरा | तिमलागूँठ | चम्पावत-48 | पाटी | पाटी | 2002 | तिमलागूँठ | तिमलागूँठ | 0.00 | 17.22 | 17.22 | 480345 |

| क्रम संख्या | वन प्रभाग का नाम | राजि का नाम | वन पंचायत का नाम | जनपद का नाम | तहसील का नाम | विकासखण्ड का नाम | वन पंचायत का गठन वर्ष | राजस्व ग्राम का नाम | ग्राम पंचायत का नाम | वन पंचायत का क्षेत्रफल (हेक्टेयर में) | | | वन पंचायत कोड |
|-------------|----------------------------|-------------|-------------------------|-------------|--------------|------------------|-----------------------|-------------------------|-------------------------|---------------------------------------|----------|---------------|---------------|
| | | | | | | | | | | आरक्षित वन | सिविल वन | कुल क्षेत्रफल | |
| 1 | 2 | 3 | 4 | 5 | 6 | 7 | 8 | 9 | 10 | 11 | 12 | 13 | 14 |
| 264 | चम्पावत वन प्रभाग, चम्पावत | देवीधूरा | वालिक | चम्पावत-48 | पाटी | पाटी | 2000 | वालिक | वालिक | 0.00 | 65.40 | 65.40 | 480346 |
| 265 | चम्पावत वन प्रभाग, चम्पावत | देवीधूरा | बमनचापड़ | चम्पावत-48 | पाटी | पाटी | 2000 | बमनचापड़ | बमनचापड़ | 0.00 | 11.05 | 11.05 | 480347 |
| 266 | चम्पावत वन प्रभाग, चम्पावत | देवीधूरा | अनर्पा | चम्पावत-48 | पाटी | पाटी | 1998 | अनर्पा | अनर्पा | 0.00 | 7.34 | 7.34 | 480348 |
| 267 | चम्पावत वन प्रभाग, चम्पावत | देवीधूरा | गवाई | चम्पावत-48 | पाटी | पाटी | 1997 | गवाई | गवाई | 0.00 | 3.83 | 3.83 | 480349 |
| 268 | चम्पावत वन प्रभाग, चम्पावत | देवीधूरा | गागर | चम्पावत-48 | पाटी | पाटी | 1998 | गागर | गागर | 0.00 | 18.72 | 18.72 | 480350 |
| 269 | चम्पावत वन प्रभाग, चम्पावत | देवीधूरा | सिल्वोडीगूँठ | चम्पावत-48 | पाटी | पाटी | 2000 | सिल्वोडीगूँठ | सिल्वोडीगूँठ | 0.00 | 23.12 | 23.12 | 480351 |
| 270 | चम्पावत वन प्रभाग, चम्पावत | देवीधूरा | चौड़ागूँठ | चम्पावत-48 | पाटी | पाटी | 2000 | चौड़ागूँठ | चौड़ागूँठ | 0.00 | 45.46 | 45.46 | 480352 |
| 271 | चम्पावत वन प्रभाग, चम्पावत | देवीधूरा | कानाकोट लग्गा चौड़ागूँठ | चम्पावत-48 | पाटी | पाटी | 1997 | कानाकोट लग्गा चौड़ागूँठ | कानाकोट लग्गा चौड़ागूँठ | 0.00 | 4.49 | 4.49 | 480353 |
| 272 | चम्पावत वन प्रभाग, चम्पावत | देवीधूरा | तोलीकठेड़ी | चम्पावत-48 | पाटी | पाटी | 2000 | तोलीकठेड़ी | तोलीकठेड़ी | 0.00 | 4.44 | 4.44 | 480354 |
| 273 | चम्पावत वन प्रभाग, चम्पावत | देवीधूरा | थापलागूँठ | चम्पावत-48 | पाटी | पाटी | 2000 | थापलागूँठ | थापलागूँठ | 0.00 | 4.14 | 4.14 | 480355 |
| 274 | चम्पावत वन प्रभाग, चम्पावत | देवीधूरा | मोलनजाख | चम्पावत-48 | पाटी | पाटी | 2000 | मोलनजाख | मोलनजाख | 0.00 | 16.40 | 16.40 | 480356 |
| 275 | चम्पावत वन प्रभाग, चम्पावत | देवीधूरा | विरोली | चम्पावत-48 | पाटी | पाटी | 1965 | विरोली | विरोली | 0.00 | 1.99 | 1.99 | 480357 |
| 276 | चम्पावत वन प्रभाग, चम्पावत | देवीधूरा | चस्तोला | चम्पावत-48 | पाटी | पाटी | 1965 | चस्तोला | चस्तोला | 0.00 | 6.33 | 6.33 | 480358 |
| 277 | चम्पावत वन प्रभाग, चम्पावत | देवीधूरा | किमाड़ | चम्पावत-48 | पाटी | पाटी | 1998 | किमाड़ | किमाड़ | 0.00 | 7.86 | 7.86 | 480359 |
| 278 | चम्पावत वन प्रभाग, चम्पावत | देवीधूरा | पस्तोला | चम्पावत-48 | पाटी | पाटी | 2000 | पस्तोला | पस्तोला | 0.00 | 3.04 | 3.04 | 480360 |
| 279 | चम्पावत वन प्रभाग, चम्पावत | देवीधूरा | बोराचापड़ | चम्पावत-48 | पाटी | पाटी | 2000 | बोराचापड़ | बोराचापड़ | 0.00 | 7.67 | 7.67 | 480361 |
| 280 | चम्पावत वन प्रभाग, चम्पावत | देवीधूरा | बनौली | चम्पावत-48 | पाटी | पाटी | 2000 | बनौली | बनौली | 0.00 | 4.81 | 4.81 | 480362 |
| 281 | चम्पावत वन प्रभाग, चम्पावत | देवीधूरा | बनौलीलग्गा डुंगरा | चम्पावत-48 | पाटी | पाटी | 2000 | बनौलीलग्गा डुंगरा | बनौलीलग्गा डुंगरा | 0.00 | 4.39 | 4.39 | 480363 |
| 282 | चम्पावत वन प्रभाग, चम्पावत | देवीधूरा | काकीछाना | चम्पावत-48 | पाटी | पाटी | 1954 | काकीछाना | काकीछाना | 0.00 | 5.79 | 5.79 | 480364 |
| 283 | चम्पावत वन प्रभाग, चम्पावत | देवीधूरा | मनटॉडे | चम्पावत-48 | पाटी | पाटी | 2000 | मनटॉडे | मनटॉडे | 0.00 | 3.32 | 3.32 | 480365 |
| 284 | चम्पावत वन प्रभाग, चम्पावत | देवीधूरा | घौनकिमस्वाड | चम्पावत-48 | पाटी | पाटी | 2007 | घौनकिमस्वाड | घौनकिमस्वाड | 0.00 | 15.85 | 15.85 | 480366 |
| 285 | चम्पावत वन प्रभाग, चम्पावत | देवीधूरा | तपनीपाल | चम्पावत-48 | पाटी | पाटी | 2000 | तपनीपाल | कमलेख | 105.40 | 71.08 | 176.48 | 480367 |
| 286 | चम्पावत वन प्रभाग, चम्पावत | देवीधूरा | मारागॉव | चम्पावत-48 | पाटी | पाटी | 2000 | मारागॉव | मारागॉव | 0.00 | 0.45 | 0.45 | 480368 |
| 287 | चम्पावत वन प्रभाग, चम्पावत | देवीधूरा | कमलेख | चम्पावत-48 | पाटी | पाटी | 2000 | कमलेख | कमलेख | 0.00 | 9.11 | 9.11 | 480369 |
| 288 | चम्पावत वन प्रभाग, चम्पावत | देवीधूरा | बसौट | चम्पावत-48 | पाटी | पाटी | 2000 | बसौट | कमलेख | 0.00 | 6.53 | 6.53 | 480370 |
| 289 | चम्पावत वन प्रभाग, चम्पावत | देवीधूरा | गहतोड़ा | चम्पावत-48 | पाटी | पाटी | 2000 | गहतोड़ा | कमलेख | 0.00 | 3.14 | 3.14 | 480371 |
| 290 | चम्पावत वन प्रभाग, चम्पावत | देवीधूरा | बरमतोड़ा | चम्पावत-48 | पाटी | पाटी | 2000 | बरमतोड़ा | कमलेख | 0.00 | 1.50 | 1.50 | 480372 |
| 291 | चम्पावत वन प्रभाग, चम्पावत | देवीधूरा | हल्दूखर्क | चम्पावत-48 | पाटी | पाटी | 1962 | हल्दूखर्क | कमलेख | 0.00 | 1.71 | 1.71 | 480373 |
| 292 | चम्पावत वन प्रभाग, चम्पावत | देवीधूरा | हौलीपिपलाटी | चम्पावत-48 | पाटी | पाटी | 2000 | हौलीपिपलाटी | कमलेख | 71.60 | 10.48 | 82.08 | 480374 |
| 293 | चम्पावत वन प्रभाग, चम्पावत | देवीधूरा | जौलाडी | चम्पावत-48 | पाटी | पाटी | 1998 | जौलाडी | जौलाडी | 0.00 | 14.03 | 14.03 | 480375 |
| 294 | चम्पावत वन प्रभाग, चम्पावत | देवीधूरा | किम्वाडी | चम्पावत-48 | पाटी | पाटी | 2000 | किम्वाडी | किम्वाडी | 0.00 | 17.45 | 17.45 | 480376 |
| 295 | चम्पावत वन प्रभाग, चम्पावत | देवीधूरा | नैनी | चम्पावत-48 | पाटी | पाटी | 2000 | नैनी | झड़ेली | 0.00 | 9.83 | 9.83 | 480377 |
| 296 | चम्पावत वन प्रभाग, चम्पावत | देवीधूरा | लडा रौलमेल | चम्पावत-48 | पाटी | पाटी | 2000 | लडा रौलमेल | रौलमेल | 0.00 | 34.54 | 34.54 | 480378 |

| क्रम संख्या | वन प्रभाग का नाम | राजि का नाम | वन पंचायत का नाम | जनपद का नाम | तहसील का नाम | विकासखण्ड का नाम | वन पंचायत का गठन वर्ष | राजस्व ग्राम का नाम | ग्राम पंचायत का नाम | वन पंचायत का क्षेत्रफल (हेक्टेयर में) | | | वन पंचायत कोड |
|-------------|----------------------------|-------------|------------------|-------------|--------------|------------------|-----------------------|---------------------|---------------------|---------------------------------------|----------|---------------|---------------|
| | | | | | | | | | | आरक्षित वन | सिविल वन | कुल क्षेत्रफल | |
| 1 | 2 | 3 | 4 | 5 | 6 | 7 | 8 | 9 | 10 | 11 | 12 | 13 | 14 |
| 297 | चम्पावत वन प्रभाग, चम्पावत | देवीधूरा | कोटा | चम्पावत-48 | पाटी | पाटी | 2000 | कोटा | रौलमेल | 0.00 | 10.71 | 10.71 | 480379 |
| 298 | चम्पावत वन प्रभाग, चम्पावत | देवीधूरा | बडेत | चम्पावत-48 | पाटी | पाटी | 2000 | बडेत | बडेत | 0.00 | 6.63 | 6.63 | 480380 |
| 299 | चम्पावत वन प्रभाग, चम्पावत | देवीधूरा | लडा मैरोली | चम्पावत-48 | पाटी | पाटी | 2000 | लडा मैरोली | रौलमेल | 0.00 | 30.81 | 30.81 | 480381 |
| 300 | चम्पावत वन प्रभाग, चम्पावत | देवीधूरा | जैरोली-रूदेली | चम्पावत-48 | पाटी | पाटी | 2000 | जैरोली-रूदेली | झड़ेली | 0.00 | 7.02 | 7.02 | 480382 |
| 301 | चम्पावत वन प्रभाग, चम्पावत | देवीधूरा | झुड़ेली | चम्पावत-48 | पाटी | पाटी | 2000 | झुड़ेली | झुड़ेली | 0.00 | 76.42 | 76.42 | 480383 |
| 302 | चम्पावत वन प्रभाग, चम्पावत | देवीधूरा | जडियाकमद | चम्पावत-48 | पाटी | पाटी | 2000 | जडियाकमद | रौलमेल | 0.00 | 12.62 | 12.62 | 480384 |
| 303 | चम्पावत वन प्रभाग, चम्पावत | देवीधूरा | निलौटी | चम्पावत-48 | पाटी | पाटी | 2000 | निलौटी | मुम्वाडी | 0.00 | 53.57 | 53.57 | 480385 |
| 304 | चम्पावत वन प्रभाग, चम्पावत | देवीधूरा | कडवालगांव | चम्पावत-48 | पाटी | पाटी | 2000 | कडवालगांव | कडवालगांव | 0.00 | 10.22 | 10.22 | 480386 |
| 305 | चम्पावत वन प्रभाग, चम्पावत | देवीधूरा | पत्थरकोट | चम्पावत-48 | पाटी | पाटी | 2000 | पत्थरकोट | पत्थरकोट | 0.00 | 5.81 | 5.81 | 480387 |
| 306 | चम्पावत वन प्रभाग, चम्पावत | देवीधूरा | दुबडकमलेख | चम्पावत-48 | पाटी | पाटी | 1962 | दुबडकमलेख | दुबडकमलेख | 0.00 | 10.10 | 10.10 | 480388 |
| 307 | चम्पावत वन प्रभाग, चम्पावत | देवीधूरा | भैसर्क | चम्पावत-48 | पाटी | पाटी | 2000 | भैसर्क | भैसर्क | 0.00 | 64.10 | 64.10 | 480389 |
| 308 | चम्पावत वन प्रभाग, चम्पावत | देवीधूरा | चिल्लियां | चम्पावत-48 | पाटी | पाटी | 26.04.1979 | चिल्लियां | चिल्लियां | 0.00 | 87.00 | 87.00 | 480390 |
| 309 | चम्पावत वन प्रभाग, चम्पावत | देवीधूरा | झाड़ सिरतोली | चम्पावत-48 | पाटी | पाटी | | झाड़ सिरतोली | झाड़ सिरतोली | 0.00 | 9.31 | 9.31 | 480391 |
| 310 | चम्पावत वन प्रभाग, चम्पावत | चम्पावत | बकोड़ा | चम्पावत-48 | उप तहसील मंच | चम्पावत | 2000 | बकोड़ा | बकोड़ा | 0.00 | 145.68 | 145.68 | 480087 |
| 311 | चम्पावत वन प्रभाग, चम्पावत | चम्पावत | मोस्टा | चम्पावत-48 | उप तहसील मंच | चम्पावत | 2000 | मोस्टा | बकोड़ा | 0.00 | 98.99 | 98.99 | 480088 |
| 312 | चम्पावत वन प्रभाग, चम्पावत | चम्पावत | अंकेरी | चम्पावत-48 | उप तहसील मंच | चम्पावत | 2000 | अंकेरी | बकोड़ा | 0.00 | 35.94 | 35.94 | 480089 |
| 313 | चम्पावत वन प्रभाग, चम्पावत | चम्पावत | मंच | चम्पावत-48 | उप तहसील मंच | चम्पावत | 2000 | मंच | मंच | 0.00 | 50.17 | 50.17 | 480090 |
| 314 | चम्पावत वन प्रभाग, चम्पावत | चम्पावत | ग्वानी | चम्पावत-48 | उप तहसील मंच | चम्पावत | 2000 | ग्वानी | मंच | 0.00 | 49.87 | 49.87 | 480091 |
| 315 | चम्पावत वन प्रभाग, चम्पावत | चम्पावत | मटकाण्डा | चम्पावत-48 | उप तहसील मंच | चम्पावत | 2000 | मटकाण्डा | मंच | 0.00 | 104.74 | 104.74 | 480092 |
| 316 | चम्पावत वन प्रभाग, चम्पावत | चम्पावत | स्पूतोला | चम्पावत-48 | उप तहसील मंच | चम्पावत | 2000 | स्पूतोला | मंच | 0.00 | 41.15 | 41.15 | 480093 |
| 317 | चम्पावत वन प्रभाग, चम्पावत | चम्पावत | खड़गिरी | चम्पावत-48 | उप तहसील मंच | चम्पावत | 2000 | खड़गिरी | बकोड़ा | 0.00 | 49.39 | 49.39 | 480094 |
| 318 | चम्पावत वन प्रभाग, चम्पावत | चम्पावत | ल्वार्की | चम्पावत-48 | उप तहसील मंच | चम्पावत | 2000 | ल्वार्की | हरम | 0.00 | 107.80 | 107.80 | 480095 |
| 319 | चम्पावत वन प्रभाग, चम्पावत | चम्पावत | हरम | चम्पावत-48 | उप तहसील मंच | चम्पावत | 2000 | हरम | हरम | 0.00 | 60.82 | 60.82 | 480096 |
| 320 | चम्पावत वन प्रभाग, चम्पावत | चम्पावत | रियासी बमनगांव | चम्पावत-48 | उप तहसील मंच | चम्पावत | 1959 | रियासी बमनगांव | रियासी बमनगांव | 0.00 | 200.16 | 200.16 | 480097 |
| 321 | चम्पावत वन प्रभाग, चम्पावत | चम्पावत | तरकुली | चम्पावत-48 | उप तहसील मंच | चम्पावत | 2000 | तरकुली | तरकुली | 0.00 | 19.14 | 19.14 | 480098 |
| 322 | चम्पावत वन प्रभाग, चम्पावत | चम्पावत | बरकुम | चम्पावत-48 | उप तहसील मंच | चम्पावत | 2000 | बरकुम | रियासी बमनगांव | 0.00 | 20.66 | 20.66 | 480099 |
| 323 | चम्पावत वन प्रभाग, चम्पावत | चम्पावत | आमड़ा | चम्पावत-48 | उप तहसील मंच | चम्पावत | 2000 | आमड़ा | तरकुली | 0.00 | 4.66 | 4.66 | 480100 |
| 324 | चम्पावत वन प्रभाग, चम्पावत | चम्पावत | आमनी | चम्पावत-48 | उप तहसील मंच | चम्पावत | 1960 | आमनी | आमनी | 0.00 | 47.35 | 47.35 | 480101 |
| 325 | चम्पावत वन प्रभाग, चम्पावत | चम्पावत | हियाली | चम्पावत-48 | उप तहसील मंच | चम्पावत | 2000 | हियाली | रियासी बमनगांव | 0.00 | 8.38 | 8.38 | 480102 |
| 326 | चम्पावत वन प्रभाग, चम्पावत | चम्पावत | भनार | चम्पावत-48 | उप तहसील मंच | चम्पावत | 2000 | भनार | सौराई | 0.00 | 14.78 | 14.78 | 480103 |
| 327 | चम्पावत वन प्रभाग, चम्पावत | चम्पावत | सौराई | चम्पावत-48 | उप तहसील मंच | चम्पावत | 2000 | सौराई | सौराई | 0.00 | 12.60 | 12.60 | 480104 |
| 328 | चम्पावत वन प्रभाग, चम्पावत | चम्पावत | हरतोला | चम्पावत-48 | उप तहसील मंच | चम्पावत | 2000 | हरतोला | सौराई | 0.00 | 11.72 | 11.72 | 480105 |
| 329 | चम्पावत वन प्रभाग, चम्पावत | चम्पावत | सिमियांउरी | चम्पावत-48 | उप तहसील मंच | चम्पावत | 2000 | सिमियांउरी | सिमियांउरी | 0.00 | 13.19 | 13.19 | 480106 |

| क्रम संख्या | वन प्रभाग का नाम | राजि का नाम | वन पंचायत का नाम | जनपद का नाम | तहसील का नाम | विकासखण्ड का नाम | वन पंचायत का गठन वर्ष | राजस्व ग्राम का नाम | ग्राम पंचायत का नाम | वन पंचायत का क्षेत्रफल (हेक्टेयर में) | | | वन पंचायत कोड |
|-------------|----------------------------|-------------|-------------------|-------------|--------------|------------------|-----------------------|---------------------|---------------------|---------------------------------------|----------|---------------|---------------|
| | | | | | | | | | | आरक्षित वन | सिविल वन | कुल क्षेत्रफल | |
| 1 | 2 | 3 | 4 | 5 | 6 | 7 | 8 | 9 | 10 | 11 | 12 | 13 | 14 |
| 330 | चम्पावत वन प्रभाग, चम्पावत | चम्पावत | कारी | चम्पावत-48 | उप तहसील मंच | चम्पावत | 2000 | कारी | कारी | 0.00 | 12.21 | 12.21 | 480107 |
| 331 | चम्पावत वन प्रभाग, चम्पावत | चम्पावत | निनौड़ी | चम्पावत-48 | उप तहसील मंच | चम्पावत | 2000 | निनौड़ी | सिमियांउरी | 0.00 | 13.64 | 13.64 | 480108 |
| 332 | चम्पावत वन प्रभाग, चम्पावत | चम्पावत | बिरगोला | चम्पावत-48 | उप तहसील मंच | चम्पावत | 2000 | बिरगोला | सिमियांउरी | 0.00 | 14.49 | 14.49 | 480109 |
| 333 | चम्पावत वन प्रभाग, चम्पावत | चम्पावत | भुलागाँव | चम्पावत-48 | उप तहसील मंच | चम्पावत | 2000 | भुलागाँव | सिमियांउरी | 0.00 | 16.17 | 16.17 | 480110 |
| 334 | चम्पावत वन प्रभाग, चम्पावत | चम्पावत | गायल | चम्पावत-48 | उप तहसील मंच | चम्पावत | 2000 | गायल | सिमियांउरी | 0.00 | 5.69 | 5.69 | 480111 |
| 335 | चम्पावत वन प्रभाग, चम्पावत | चम्पावत | तामली | चम्पावत-48 | उप तहसील मंच | चम्पावत | 2000 | तामली | तामली | 0.00 | 38.30 | 38.30 | 480112 |
| 336 | चम्पावत वन प्रभाग, चम्पावत | चम्पावत | पोलप | चम्पावत-48 | उप तहसील मंच | चम्पावत | 2000 | पोलप | पोलप | 0.00 | 28.45 | 28.45 | 480113 |
| 337 | चम्पावत वन प्रभाग, चम्पावत | चम्पावत | बचकोट | चम्पावत-48 | उप तहसील मंच | चम्पावत | 2000 | बचकोट | बचकोट | 0.00 | 12.43 | 12.43 | 480114 |
| 338 | चम्पावत वन प्रभाग, चम्पावत | चम्पावत | नाग | चम्पावत-48 | उप तहसील मंच | चम्पावत | 2000 | नाग | बचकोट | 0.00 | 23.22 | 23.22 | 480115 |
| 339 | चम्पावत वन प्रभाग, चम्पावत | चम्पावत | रायल | चम्पावत-48 | उप तहसील मंच | चम्पावत | 2000 | रायल | पोलप | 0.00 | 23.02 | 23.02 | 480116 |
| 340 | चम्पावत वन प्रभाग, चम्पावत | चम्पावत | दुबड़जैनल | चम्पावत-48 | उप तहसील मंच | चम्पावत | 2000 | दुबड़जैनल | दुबड़जैनल | 0.00 | 30.61 | 30.61 | 480117 |
| 341 | चम्पावत वन प्रभाग, चम्पावत | चम्पावत | रेशंग | चम्पावत-48 | उप तहसील मंच | चम्पावत | 2000 | रेशंग | गुरखोली | 0.00 | 31.47 | 31.47 | 480118 |
| 342 | चम्पावत वन प्रभाग, चम्पावत | चम्पावत | खार | चम्पावत-48 | उप तहसील मंच | चम्पावत | 2000 | खार | गुरखोली | 0.00 | 20.56 | 20.56 | 480119 |
| 343 | चम्पावत वन प्रभाग, चम्पावत | चम्पावत | बोयल | चम्पावत-48 | उप तहसील मंच | चम्पावत | 2000 | बोयल | गुरखोली | 0.00 | 39.32 | 39.32 | 480120 |
| 344 | चम्पावत वन प्रभाग, चम्पावत | चम्पावत | गुरखोलीगूठ | चम्पावत-48 | उप तहसील मंच | चम्पावत | 2000 | गुरखोलीगूठ | गुरखोली | 0.00 | 30.30 | 30.30 | 480121 |
| 345 | चम्पावत वन प्रभाग, चम्पावत | चम्पावत | रमैला | चम्पावत-48 | उप तहसील मंच | चम्पावत | 2000 | रमैला | रमैला | 0.00 | 8.51 | 8.51 | 480122 |
| 346 | चम्पावत वन प्रभाग, चम्पावत | चम्पावत | दूलाकोट | चम्पावत-48 | उप तहसील मंच | चम्पावत | 2000 | दूलाकोट | हरम | 0.00 | 7.49 | 7.49 | 480123 |
| 347 | चम्पावत वन प्रभाग, चम्पावत | चम्पावत | आमगूठ | चम्पावत-48 | उप तहसील मंच | चम्पावत | 2000 | आमगूठ | रुईया | 0.00 | 11.73 | 11.73 | 480124 |
| 348 | चम्पावत वन प्रभाग, चम्पावत | चम्पावत | तल्ला कफल्टा | चम्पावत-48 | उप तहसील मंच | चम्पावत | 2000 | तल्ला कफल्टा | रुईया | 0.00 | 20.96 | 20.96 | 480125 |
| 349 | चम्पावत वन प्रभाग, चम्पावत | चम्पावत | मल्ला कफल्टा | चम्पावत-48 | उप तहसील मंच | चम्पावत | 2000 | मल्ला कफल्टा | कन्यूडा | 0.00 | 46.88 | 46.88 | 480126 |
| 350 | चम्पावत वन प्रभाग, चम्पावत | चम्पावत | कन्यूडा | चम्पावत-48 | उप तहसील मंच | चम्पावत | 2000 | कन्यूडा | कन्यूडा | 0.00 | 8.67 | 8.67 | 480127 |
| 351 | चम्पावत वन प्रभाग, चम्पावत | चम्पावत | आमखोला | चम्पावत-48 | उप तहसील मंच | चम्पावत | 2000 | आमखोला | आमखोला | 0.00 | 12.32 | 12.32 | 480128 |
| 352 | चम्पावत वन प्रभाग, चम्पावत | चम्पावत | गुरनागूठ | चम्पावत-48 | उप तहसील मंच | चम्पावत | 1998 | गुरनागूठ | गुरनागूठ | 0.00 | 3.09 | 3.09 | 480129 |
| 353 | चम्पावत वन प्रभाग, चम्पावत | चम्पावत | पाली | चम्पावत-48 | उप तहसील मंच | चम्पावत | 1959 | पाली | पाली | 0.00 | 97.49 | 97.49 | 480130 |
| 354 | चम्पावत वन प्रभाग, चम्पावत | चम्पावत | रुईया | चम्पावत-48 | उप तहसील मंच | चम्पावत | 1998 | रुईया | रुईया | 0.00 | 22.84 | 22.84 | 480131 |
| 355 | चम्पावत वन प्रभाग, चम्पावत | चम्पावत | सल्ली | चम्पावत-48 | उप तहसील मंच | चम्पावत | 1962 | सल्ली | सल्ली | 0.00 | 99.50 | 99.50 | 480132 |
| 356 | चम्पावत वन प्रभाग, चम्पावत | चम्पावत | सतकुला | चम्पावत-48 | उप तहसील मंच | चम्पावत | 2000 | सतकुला | सल्ली | 0.00 | 3.47 | 3.47 | 480133 |
| 357 | चम्पावत वन प्रभाग, चम्पावत | चम्पावत | कुकडीनी | चम्पावत-48 | उप तहसील मंच | चम्पावत | 2000 | कुकडीनी | सल्ली | 0.00 | 367.66 | 367.66 | 480134 |
| 358 | चम्पावत वन प्रभाग, चम्पावत | चम्पावत | मौनपोखरी | चम्पावत-48 | चम्पावत | चम्पावत | 2000 | मौनपोखरी | मौनपोखरी | 0.00 | 3.53 | 3.53 | 480135 |
| 359 | चम्पावत वन प्रभाग, चम्पावत | चम्पावत | कठनौली | चम्पावत-48 | चम्पावत | चम्पावत | 2000 | कठनौली | कठनौली | 0.00 | 18.44 | 18.44 | 480136 |
| 360 | चम्पावत वन प्रभाग, चम्पावत | चम्पावत | से कुवरमण्डारबोरा | चम्पावत-48 | चम्पावत | चम्पावत | 2000 | भण्डारबोरा | भण्डारबोरा | 0.00 | 18.39 | 18.39 | 480137 |
| 361 | चम्पावत वन प्रभाग, चम्पावत | चम्पावत | बसौटी मोंफी | चम्पावत-48 | चम्पावत | चम्पावत | 2000 | बसौटी मोंफी | भण्डारबोरा | 0.00 | 4.87 | 4.87 | 480138 |
| 362 | चम्पावत वन प्रभाग, चम्पावत | चम्पावत | बुगा चैकुनी | चम्पावत-48 | चम्पावत | चम्पावत | 2000 | बुगा चैकुनी | मौनपोखरी | 0.00 | 3.28 | 3.28 | 480139 |

| क्रम संख्या | वन प्रभाग का नाम | राजि का नाम | वन पंचायत का नाम | जनपद का नाम | तहसील का नाम | विकासखण्ड का नाम | वन पंचायत का गठन वर्ष | राजस्व ग्राम का नाम | ग्राम पंचायत का नाम | वन पंचायत का क्षेत्रफल (हेक्टेयर में) | | | वन पंचायत कोड |
|-------------|----------------------------|-------------|------------------|-------------|--------------|------------------|-----------------------|---------------------|---------------------|---------------------------------------|----------|---------------|---------------|
| | | | | | | | | | | आरक्षित वन | सिविल वन | कुल क्षेत्रफल | |
| 1 | 2 | 3 | 4 | 5 | 6 | 7 | 8 | 9 | 10 | 11 | 12 | 13 | 14 |
| 363 | चम्पावत वन प्रभाग, चम्पावत | चम्पावत | बिल्हेडी | चम्पावत-48 | चम्पावत | चम्पावत | 2000 | बिल्हेडी | मौनपोखरी | 0.00 | 16.12 | 16.12 | 480140 |
| 364 | चम्पावत वन प्रभाग, चम्पावत | चम्पावत | सौज बिष्ट | चम्पावत-48 | चम्पावत | चम्पावत | 2000 | सौज बिष्ट | फुंगरमोंफी | 0.00 | 0.99 | 0.99 | 480141 |
| 365 | चम्पावत वन प्रभाग, चम्पावत | चम्पावत | सिमल्टामाफी | चम्पावत-48 | चम्पावत | चम्पावत | 1957 | सिमल्टामाफी | सिमल्टा | 123.80 | 230.37 | 354.17 | 480142 |
| 366 | चम्पावत वन प्रभाग, चम्पावत | चम्पावत | फुंगर | चम्पावत-48 | चम्पावत | चम्पावत | 2000 | फुंगर | फुंगरमोंफी | 0.00 | 5.97 | 5.97 | 480143 |
| 367 | चम्पावत वन प्रभाग, चम्पावत | चम्पावत | कमैला | चम्पावत-48 | चम्पावत | चम्पावत | 1963 | कमैला | फुंगरमोंफी | 0.00 | 7.18 | 7.18 | 480144 |
| 368 | चम्पावत वन प्रभाग, चम्पावत | चम्पावत | जायड़ | चम्पावत-48 | चम्पावत | चम्पावत | 2000 | जायड़ | फुंगरमोंफी | 0.00 | 8.70 | 8.70 | 480145 |
| 369 | चम्पावत वन प्रभाग, चम्पावत | चम्पावत | काण्डा | चम्पावत-48 | चम्पावत | चम्पावत | | काण्डा | काण्डा | 0.00 | 20.76 | 20.76 | 480146 |
| 370 | चम्पावत वन प्रभाग, चम्पावत | चम्पावत | पैतीमाफी | चम्पावत-48 | चम्पावत | चम्पावत | 2000 | पैतीमाफी | फुंगरमोंफी | 0.00 | 9.54 | 9.54 | 480147 |
| 371 | चम्पावत वन प्रभाग, चम्पावत | चम्पावत | चौकी | चम्पावत-48 | चम्पावत | चम्पावत | 1970 | चौकी | चौकी | 0.00 | 15.00 | 15.00 | 480148 |
| 372 | चम्पावत वन प्रभाग, चम्पावत | चम्पावत | शिलिंगटाक | चम्पावत-48 | चम्पावत | चम्पावत | | शिलिंगटाक | शिलिंगटाक | 0.00 | 82.40 | 82.40 | 480149 |
| 373 | चम्पावत वन प्रभाग, चम्पावत | चम्पावत | सुयालखर्क | चम्पावत-48 | चम्पावत | चम्पावत | 2000 | सुयालखर्क | सुयालखर्क | 0.00 | 21.97 | 21.97 | 480150 |
| 374 | चम्पावत वन प्रभाग, चम्पावत | चम्पावत | जैगांव जैतोली | चम्पावत-48 | चम्पावत | चम्पावत | 1972 | जैगांव जैतोली | जैगांव जैतोली | 0.00 | 11.44 | 11.44 | 480151 |
| 375 | चम्पावत वन प्रभाग, चम्पावत | चम्पावत | लघान | चम्पावत-48 | चम्पावत | चम्पावत | 2000 | नघान | नघान | 0.00 | 20.25 | 20.25 | 480152 |
| 376 | चम्पावत वन प्रभाग, चम्पावत | चम्पावत | नन्दकुली | चम्पावत-48 | चम्पावत | चम्पावत | 2000 | नन्दकुली | नन्दकुली | 0.00 | 30.00 | 30.00 | 480153 |
| 377 | चम्पावत वन प्रभाग, चम्पावत | चम्पावत | मौराड़ी | चम्पावत-48 | चम्पावत | चम्पावत | 1967 | मौराड़ी | मौराड़ी | 0.00 | 31.86 | 31.86 | 480154 |
| 378 | चम्पावत वन प्रभाग, चम्पावत | चम्पावत | च्यूराखर्क | चम्पावत-48 | चम्पावत | चम्पावत | 2000 | च्यूराखर्क | च्यूराखर्क | 0.00 | 16.00 | 16.00 | 480155 |
| 379 | चम्पावत वन प्रभाग, चम्पावत | चम्पावत | पडंगा दर्जा 1 | चम्पावत-48 | चम्पावत | चम्पावत | 2000 | पडंगा दर्जा 1 | पडंगा दर्जा 1 | 0.00 | 4.50 | 4.50 | 480156 |
| 380 | चम्पावत वन प्रभाग, चम्पावत | चम्पावत | पल्सों | चम्पावत-48 | चम्पावत | चम्पावत | 2000 | पल्सों | पल्सों | 26.70 | 115.38 | 142.08 | 480157 |
| 381 | चम्पावत वन प्रभाग, चम्पावत | चम्पावत | पुनेठी | चम्पावत-48 | चम्पावत | चम्पावत | 1952 | पुनेठी | पुनेठी | 0.00 | 118.54 | 118.54 | 480158 |
| 382 | चम्पावत वन प्रभाग, चम्पावत | चम्पावत | ढकना बड़ोला -1 | चम्पावत-48 | चम्पावत | चम्पावत | 2000 | ढकना बड़ोला -1 | ढकना बड़ोला -1 | 259.00 | 104.45 | 363.45 | 480159 |
| 383 | चम्पावत वन प्रभाग, चम्पावत | चम्पावत | सैंदोलाबोरा | चम्पावत-48 | चम्पावत | चम्पावत | 2000 | सैंदोलाबोरा | सैंदोलाबोरा | 0.00 | 108.39 | 108.39 | 480160 |
| 384 | चम्पावत वन प्रभाग, चम्पावत | चम्पावत | मुडियानी | चम्पावत-48 | चम्पावत | चम्पावत | 1948 | मुडियानी | मुडियानी | 210.40 | 399.59 | 609.99 | 480161 |
| 385 | चम्पावत वन प्रभाग, चम्पावत | चम्पावत | छीड़ापानी | चम्पावत-48 | चम्पावत | चम्पावत | 1954 | छीड़ापानी | छीड़ापानी | 0.00 | 266.05 | 266.05 | 480162 |
| 386 | चम्पावत वन प्रभाग, चम्पावत | चम्पावत | बाजरीकोट | चम्पावत-48 | चम्पावत | चम्पावत | 2000 | बाजरीकोट | बाजरीकोट | 0.00 | 83.23 | 83.23 | 480163 |
| 387 | चम्पावत वन प्रभाग, चम्पावत | चम्पावत | चैकुनीबोरा | चम्पावत-48 | चम्पावत | चम्पावत | 1959 | चैकुनीबोरा | चैकुनीबोरा | 108.50 | 113.07 | 221.57 | 480164 |
| 388 | चम्पावत वन प्रभाग, चम्पावत | चम्पावत | चैकुनी पाण्डे | चम्पावत-48 | चम्पावत | चम्पावत | 2000 | चैकुनी पाण्डे | चैकुनी पाण्डे | 0.00 | 2.03 | 2.03 | 480165 |
| 389 | चम्पावत वन प्रभाग, चम्पावत | चम्पावत | चौड़ासेठी | चम्पावत-48 | चम्पावत | चम्पावत | 2000 | चौड़ासेठी | चौड़ासेठी | 0.00 | 5.14 | 5.14 | 480166 |
| 390 | चम्पावत वन प्रभाग, चम्पावत | चम्पावत | खर्ककार्की | चम्पावत-48 | चम्पावत | चम्पावत | 2000 | खर्ककार्की | खर्ककार्की | 129.50 | 21.87 | 151.37 | 480167 |
| 391 | चम्पावत वन प्रभाग, चम्पावत | चम्पावत | दियूरी | चम्पावत-48 | चम्पावत | चम्पावत | 1962 | दियूरी | दियूरी | 0.00 | 936.32 | 936.32 | 480168 |
| 392 | चम्पावत वन प्रभाग, चम्पावत | चम्पावत | बगेड़ी | चम्पावत-48 | चम्पावत | चम्पावत | 1957 | बगेड़ी | बगेड़ी | 0.00 | 1121.34 | 1121.34 | 480169 |
| 393 | चम्पावत वन प्रभाग, चम्पावत | चम्पावत | सायली | चम्पावत-48 | चम्पावत | चम्पावत | 1966 | सायली | सायली | 0.00 | 86.04 | 86.04 | 480170 |
| 394 | चम्पावत वन प्रभाग, चम्पावत | चम्पावत | नायल पत्थरमौन | चम्पावत-48 | चम्पावत | चम्पावत | 1959 | नायल पत्थरमौन | धौन | 0.00 | 166.76 | 166.76 | 480171 |
| 395 | चम्पावत वन प्रभाग, चम्पावत | चम्पावत | धौन | चम्पावत-48 | चम्पावत | चम्पावत | 1962 | धौन | धौन | 0.00 | 36.64 | 36.64 | 480172 |

| क्रम संख्या | वन प्रभाग का नाम | राजि का नाम | वन पंचायत का नाम | जनपद का नाम | तहसील का नाम | विकासखण्ड का नाम | वन पंचायत का गठन वर्ष | राजस्व ग्राम का नाम | ग्राम पंचायत का नाम | वन पंचायत का क्षेत्रफल (हेक्टेयर में) | | | वन पंचायत कोड |
|-------------|----------------------------|-------------|---------------------------|-------------|-----------------|------------------|-----------------------|---------------------|---------------------|---------------------------------------|----------|---------------|---------------|
| | | | | | | | | | | आरक्षित वन | सिविल वन | कुल क्षेत्रफल | |
| 1 | 2 | 3 | 4 | 5 | 6 | 7 | 8 | 9 | 10 | 11 | 12 | 13 | 14 |
| 396 | चम्पावत वन प्रभाग, चम्पावत | चम्पावत | बस्तिया मझेड़ा | चम्पावत-48 | चम्पावत | चम्पावत | 1972 | बस्तिया मझेड़ा | बस्तियागूँठ | 0.00 | 140.22 | 140.22 | 480173 |
| 397 | चम्पावत वन प्रभाग, चम्पावत | चम्पावत | ध्यानमण्डारी | चम्पावत-48 | चम्पावत | चम्पावत | 1998 | ध्यानमण्डारी | बस्तियागूँठ | 0.00 | 34.11 | 34.11 | 480174 |
| 398 | चम्पावत वन प्रभाग, चम्पावत | चम्पावत | बड़ोली | चम्पावत-48 | चम्पावत | चम्पावत | 1958 | बड़ोली | धौन | 0.00 | 49.78 | 49.78 | 480175 |
| 399 | चम्पावत वन प्रभाग, चम्पावत | चम्पावत | अमौन | चम्पावत-48 | चम्पावत | चम्पावत | 2000 | अमौन | बगेड़ी | 0.00 | 101.10 | 101.10 | 480176 |
| 400 | चम्पावत वन प्रभाग, चम्पावत | चम्पावत | बजौन | चम्पावत-48 | चम्पावत | चम्पावत | 2000 | बजौन | बजौन | 0.00 | 97.39 | 97.39 | 480177 |
| 401 | चम्पावत वन प्रभाग, चम्पावत | चम्पावत | स्वाला | चम्पावत-48 | चम्पावत | चम्पावत | 1959 | स्वाला | स्वाला | 0.00 | 78.46 | 78.46 | 480178 |
| 402 | चम्पावत वन प्रभाग, चम्पावत | चम्पावत | कोट अमोड़ी | चम्पावत-48 | चम्पावत | चम्पावत | 1957 | कोट अमोड़ी | कोट अमोड़ी | 0.00 | 470.55 | 470.55 | 480179 |
| 403 | चम्पावत वन प्रभाग, चम्पावत | चम्पावत | ढकना बड़ोला -2 | चम्पावत-48 | चम्पावत | चम्पावत | 1952 | ढकना बड़ोला -2 | ढकना बड़ोला -2 | 0.00 | 30.63 | 30.63 | 480180 |
| 404 | चम्पावत वन प्रभाग, चम्पावत | चम्पावत | पडंगा दर्जा 2 | चम्पावत-48 | चम्पावत | चम्पावत | 2000 | पडंगा दर्जा 2 | पडंगा दर्जा 2 | 0.00 | 12.00 | 12.00 | 480181 |
| 405 | चम्पावत वन प्रभाग, चम्पावत | चम्पावत | बकुण्डा | चम्पावत-48 | चम्पावत | चम्पावत | 2000 | बकुण्डा | बकुण्डा | 0.00 | 7.28 | 7.28 | 480182 |
| 406 | चम्पावत वन प्रभाग, चम्पावत | चम्पावत | मुडियानी किस्कोट | चम्पावत-48 | चम्पावत | चम्पावत | 2000 | मुडियानी | मुडियानी | 0.00 | 53.06 | 53.06 | 480183 |
| 407 | चम्पावत वन प्रभाग, चम्पावत | चम्पावत | लमकनिया | चम्पावत-48 | चम्पावत | चम्पावत | 2000 | लमकनिया | लमकनिया | 0.00 | 2.33 | 2.33 | 480184 |
| 408 | चम्पावत वन प्रभाग, चम्पावत | चम्पावत | सेलाखोला / चम्पावत | चम्पावत-48 | चम्पावत | चम्पावत | 1963 | सेलाखोला | सेलाखोला | 95.10 | 25.14 | 120.24 | 480185 |
| 409 | चम्पावत वन प्रभाग, चम्पावत | चम्पावत | चौडारामखुरी (चौडाराजपुरा) | चम्पावत-48 | चम्पावत | चम्पावत | 2000 | चौडाराजपुरा | चौडाराजपुरा | 0.00 | 35.63 | 35.63 | 480186 |
| 410 | चम्पावत वन प्रभाग, चम्पावत | चम्पावत | देवलनाद | चम्पावत-48 | चम्पावत | चम्पावत | 2000 | देवलनाद | देवलनाद | 0.00 | 21.50 | 21.50 | 480187 |
| 411 | चम्पावत वन प्रभाग, चम्पावत | चम्पावत | नीड़ मल्ली | चम्पावत-48 | चम्पावत | चम्पावत | 07.03.2000 | नीड़ मल्ली | नीड़ मल्ली | 0.00 | 6.16 | 6.16 | 480188 |
| 412 | चम्पावत वन प्रभाग, चम्पावत | चम्पावत | नीड़ तल्ली | चम्पावत-48 | चम्पावत | चम्पावत | 2000 | नीड़ तल्ली | नीड़ तल्ली | 0.00 | 15.17 | 15.17 | 480189 |
| 413 | चम्पावत वन प्रभाग, चम्पावत | चम्पावत | रीठा | चम्पावत-48 | चम्पावत | चम्पावत | 2000 | रीठा | रीठा | 0.00 | 15.50 | 15.50 | 480190 |
| 414 | चम्पावत वन प्रभाग, चम्पावत | चम्पावत | डोलकाण्डा | चम्पावत-48 | चम्पावत | चम्पावत | 1945 | डोलकाण्डा | डोलकाण्डा | 0.00 | 112.56 | 112.56 | 480191 |
| 415 | चम्पावत वन प्रभाग, चम्पावत | चम्पावत | डुंगरा | चम्पावत-48 | चम्पावत | चम्पावत | 1997 | डुंगरा | डुंगरा | 0.00 | 6.04 | 6.04 | 480192 |
| 416 | चम्पावत वन प्रभाग, चम्पावत | चम्पावत | पुनावे | चम्पावत-48 | चम्पावत | चम्पावत | 2000 | पुनावे | पुनावे | 0.00 | 15.34 | 15.34 | 480236 |
| 417 | चम्पावत वन प्रभाग, चम्पावत | लोहाघाट | पुल्ला | चम्पावत-48 | उप तहसील पुल्ला | लोहाघाट | 2000 | पुल्ला | पुल्ला | 0.00 | 25.13 | 25.13 | 480392 |
| 418 | चम्पावत वन प्रभाग, चम्पावत | लोहाघाट | डुमडाई | चम्पावत-48 | उप तहसील पुल्ला | लोहाघाट | 2000 | डुमडाई | डुमडाई | 0.00 | 38.75 | 38.75 | 480393 |
| 419 | चम्पावत वन प्रभाग, चम्पावत | लोहाघाट | रौलधौन | चम्पावत-48 | उप तहसील पुल्ला | लोहाघाट | 2000 | रौलधौन | गुंडमांगल | 0.00 | 22.66 | 22.66 | 480394 |
| 420 | चम्पावत वन प्रभाग, चम्पावत | लोहाघाट | रौल | चम्पावत-48 | उप तहसील पुल्ला | लोहाघाट | 01.03.2000 | रौल | गुंडमांगल | 0.00 | 4.43 | 4.43 | 480395 |
| 421 | चम्पावत वन प्रभाग, चम्पावत | लोहाघाट | गुंडमांगल | चम्पावत-48 | उप तहसील पुल्ला | लोहाघाट | 1948 | गुंडमांगल | गुंडमांगल | 0.00 | 3.91 | 3.91 | 480396 |
| 422 | चम्पावत वन प्रभाग, चम्पावत | लोहाघाट | चामा | चम्पावत-48 | उप तहसील पुल्ला | लोहाघाट | 1949 | चामा | गुरेली | 0.00 | 24.22 | 24.22 | 480397 |
| 423 | चम्पावत वन प्रभाग, चम्पावत | लोहाघाट | काकड़ी | चम्पावत-48 | उप तहसील पुल्ला | लोहाघाट | 2000 | काकड़ी | गुरेली | 0.00 | 4.77 | 4.77 | 480398 |
| 424 | चम्पावत वन प्रभाग, चम्पावत | लोहाघाट | गुरेलीधौन | चम्पावत-48 | उप तहसील पुल्ला | लोहाघाट | | गुरेलीधौन | गुरेली | 0.00 | 59.45 | 59.45 | 480399 |
| 425 | चम्पावत वन प्रभाग, चम्पावत | लोहाघाट | गजीना | चम्पावत-48 | उप तहसील पुल्ला | लोहाघाट | 2000 | गजीना | चमौला | 0.00 | 6.36 | 6.36 | 480400 |
| 426 | चम्पावत वन प्रभाग, चम्पावत | लोहाघाट | मजलीपाल | चम्पावत-48 | उप तहसील पुल्ला | लोहाघाट | 1957 | मजलीपाल | मजलीपाल | 0.00 | 7.73 | 7.73 | 480401 |
| 427 | चम्पावत वन प्रभाग, चम्पावत | लोहाघाट | सागर | चम्पावत-48 | उप तहसील पुल्ला | लोहाघाट | 1948 | सागर | मजलीपाल | 0.00 | 14.67 | 14.67 | 480402 |
| 428 | चम्पावत वन प्रभाग, चम्पावत | लोहाघाट | बडम | चम्पावत-48 | उप तहसील पुल्ला | लोहाघाट | 1954 | बडम | मडलक | 0.00 | 2.22 | 2.22 | 480403 |

| क्रम संख्या | वन प्रभाग का नाम | राजि का नाम | वन पंचायत का नाम | जनपद का नाम | तहसील का नाम | विकासखण्ड का नाम | वन पंचायत का गठन वर्ष | राजस्व ग्राम का नाम | ग्राम पंचायत का नाम | वन पंचायत का क्षेत्रफल (हेक्टेयर में) | | | वन पंचायत कोड |
|-------------|----------------------------|-------------|----------------------|-------------|-----------------|------------------|-----------------------|---------------------|---------------------|---------------------------------------|----------|---------------|---------------|
| | | | | | | | | | | आरक्षित वन | सिविल वन | कुल क्षेत्रफल | |
| 1 | 2 | 3 | 4 | 5 | 6 | 7 | 8 | 9 | 10 | 11 | 12 | 13 | 14 |
| 429 | चम्पावत वन प्रभाग, चम्पावत | लोहाघाट | सैल्येडू/सेलासलपड | चम्पावत-48 | उप तहसील पुल्ला | लोहाघाट | 06.03.2004 | सेलासलपड | सेलासलपड | 0.00 | 54.40 | 54.40 | 480404 |
| 430 | चम्पावत वन प्रभाग, चम्पावत | लोहाघाट | जमरसौ | चम्पावत-48 | उप तहसील पुल्ला | लोहाघाट | 2000 | जमरसौ | बगौटी | 0.00 | 11.87 | 11.87 | 480405 |
| 431 | चम्पावत वन प्रभाग, चम्पावत | लोहाघाट | सिमलक | चम्पावत-48 | उप तहसील पुल्ला | लोहाघाट | 1965 | सिमलक | बगौटी | 0.00 | 3.68 | 3.68 | 480406 |
| 432 | चम्पावत वन प्रभाग, चम्पावत | लोहाघाट | मडलक | चम्पावत-48 | उप तहसील पुल्ला | लोहाघाट | 1997 | मडलक | मडलक | 0.00 | 3.97 | 3.97 | 480407 |
| 433 | चम्पावत वन प्रभाग, चम्पावत | लोहाघाट | बगौटी | चम्पावत-48 | उप तहसील पुल्ला | लोहाघाट | 2000 | बगौटी | बगौटी | 0.00 | 22.77 | 22.77 | 480408 |
| 434 | चम्पावत वन प्रभाग, चम्पावत | लोहाघाट | सूखाबडम | चम्पावत-48 | उप तहसील पुल्ला | लोहाघाट | 2000 | सूखाबडम | मडलक | 0.00 | 3.98 | 3.98 | 480409 |
| 435 | चम्पावत वन प्रभाग, चम्पावत | लोहाघाट | सिलिंग | चम्पावत-48 | उप तहसील पुल्ला | लोहाघाट | 1968 | सिलिंग | धोनीसिलिंग | 0.00 | 63.73 | 63.73 | 480410 |
| 436 | चम्पावत वन प्रभाग, चम्पावत | लोहाघाट | बसकुनी | चम्पावत-48 | उप तहसील पुल्ला | लोहाघाट | 2000 | बसकुनी | बसकुनी | 0.00 | 1.79 | 1.79 | 480411 |
| 437 | चम्पावत वन प्रभाग, चम्पावत | लोहाघाट | चमौला | चम्पावत-48 | उप तहसील पुल्ला | लोहाघाट | 2000 | चमौला | बसकुनी | 0.00 | 10.00 | 10.00 | 480412 |
| 438 | चम्पावत वन प्रभाग, चम्पावत | लोहाघाट | निडिल | चम्पावत-48 | उप तहसील पुल्ला | लोहाघाट | 2000 | निडिल | निडिल | 0.00 | 170.68 | 170.68 | 480413 |
| 439 | चम्पावत वन प्रभाग, चम्पावत | लोहाघाट | खाईकोट तल्ला | चम्पावत-48 | उप तहसील पुल्ला | लोहाघाट | 2000 | तल्ला खाईकोट | मल्ला खाईकोट | 0.00 | 64.99 | 64.99 | 480414 |
| 440 | चम्पावत वन प्रभाग, चम्पावत | लोहाघाट | खाईकोट मल्ला | चम्पावत-48 | उप तहसील पुल्ला | लोहाघाट | 2000 | मल्ला खाईकोट | मल्ला खाईकोट | 0.00 | 13.39 | 13.39 | 480415 |
| 441 | चम्पावत वन प्रभाग, चम्पावत | लोहाघाट | जाख (खडनौला) | चम्पावत-48 | उप तहसील पुल्ला | लोहाघाट | 2000 | जाखजिण्डी खडनौला | जाखजिण्डी | 0.00 | 22.20 | 22.20 | 480416 |
| 442 | चम्पावत वन प्रभाग, चम्पावत | लोहाघाट | विविल | चम्पावत-48 | उप तहसील पुल्ला | लोहाघाट | | विविल | विविल | 0.00 | 109.58 | 109.58 | 480417 |
| 443 | चम्पावत वन प्रभाग, चम्पावत | लोहाघाट | जिन्डी सुराड (जुजरी) | चम्पावत-48 | उप तहसील पुल्ला | लोहाघाट | 1957 | जिन्डीसुराडी | बसकुनी | 0.00 | 31.67 | 31.67 | 480418 |
| 444 | चम्पावत वन प्रभाग, चम्पावत | लोहाघाट | खिलपति | चम्पावत-48 | उप तहसील पुल्ला | लोहाघाट | 1964 | खिलपति | मानाडुंगा | 0.00 | 5.42 | 5.42 | 480419 |
| 445 | चम्पावत वन प्रभाग, चम्पावत | लोहाघाट | मडचमार | चम्पावत-48 | उप तहसील पुल्ला | लोहाघाट | 2000 | मडचमार | मडचमार | 0.00 | 5.86 | 5.86 | 480420 |
| 446 | चम्पावत वन प्रभाग, चम्पावत | लोहाघाट | कोट लगगा चाचडी | चम्पावत-48 | उप तहसील पुल्ला | लोहाघाट | 1965 | चाचडी | मडचमार | 0.00 | 2.61 | 2.61 | 480421 |
| 447 | चम्पावत वन प्रभाग, चम्पावत | लोहाघाट | बसान | चम्पावत-48 | उप तहसील पुल्ला | लोहाघाट | 2000 | बसान | बसान | 0.00 | 12.23 | 12.23 | 480422 |
| 448 | चम्पावत वन प्रभाग, चम्पावत | लोहाघाट | चिल्कोट | चम्पावत-48 | उप तहसील पुल्ला | लोहाघाट | 2000 | चिल्कोट | बसान | 0.00 | 7.08 | 7.08 | 480423 |
| 449 | चम्पावत वन प्रभाग, चम्पावत | लोहाघाट | पेडूसेरा | चम्पावत-48 | उप तहसील पुल्ला | लोहाघाट | 2000 | पेडूसेरा | कोट | 0.00 | 18.50 | 18.50 | 480424 |
| 450 | चम्पावत वन प्रभाग, चम्पावत | लोहाघाट | कोट | चम्पावत-48 | उप तहसील पुल्ला | लोहाघाट | 2000 | कोट | कोट | 0.00 | 32.35 | 32.35 | 480425 |
| 451 | चम्पावत वन प्रभाग, चम्पावत | लोहाघाट | गौडी | चम्पावत-48 | उप तहसील पुल्ला | लोहाघाट | 1949 | गौडी | बसान | 0.00 | 24.91 | 24.91 | 480426 |
| 452 | चम्पावत वन प्रभाग, चम्पावत | लोहाघाट | खेती | चम्पावत-48 | उप तहसील पुल्ला | लोहाघाट | 2000 | खेती | बसान | 0.00 | 6.80 | 6.80 | 480427 |
| 453 | चम्पावत वन प्रभाग, चम्पावत | लोहाघाट | पोखरीबोरा | चम्पावत-48 | उप तहसील पुल्ला | लोहाघाट | 1979 | पोखरीबोरा | मडचमार | 0.00 | 6.24 | 6.24 | 480428 |
| 454 | चम्पावत वन प्रभाग, चम्पावत | लोहाघाट | रुद्रमाली | चम्पावत-48 | उप तहसील पुल्ला | लोहाघाट | 2000 | रुद्रमाली | मडचमार | 0.00 | 10.15 | 10.15 | 480429 |
| 455 | चम्पावत वन प्रभाग, चम्पावत | लोहाघाट | ढोरजा | चम्पावत-48 | उप तहसील पुल्ला | लोहाघाट | 1958 | ढोरजा | ढोरजा | 0.00 | 12.23 | 12.23 | 480430 |
| 456 | चम्पावत वन प्रभाग, चम्पावत | लोहाघाट | बिल्दे | चम्पावत-48 | उप तहसील पुल्ला | लोहाघाट | 2000 | बिल्दे | टुन्काण्डे | 0.00 | 5.54 | 5.54 | 480431 |
| 457 | चम्पावत वन प्रभाग, चम्पावत | लोहाघाट | टुनकाण्डे | चम्पावत-48 | उप तहसील पुल्ला | लोहाघाट | 1948 | टुनकाण्डे | टुनकाण्डे | 0.00 | 32.27 | 32.27 | 480432 |
| 458 | चम्पावत वन प्रभाग, चम्पावत | लोहाघाट | खेतसारी | चम्पावत-48 | उप तहसील पुल्ला | लोहाघाट | 2000 | खेतसारी | टुनकाण्डे | 0.00 | 5.97 | 5.97 | 480433 |
| 459 | चम्पावत वन प्रभाग, चम्पावत | लोहाघाट | मथबलाना | चम्पावत-48 | उप तहसील पुल्ला | लोहाघाट | 1.03.2000 | मथबलाना | डुंगरी | 0.00 | 0.86 | 0.86 | 480434 |
| 460 | चम्पावत वन प्रभाग, चम्पावत | लोहाघाट | बलाना | चम्पावत-48 | उप तहसील पुल्ला | लोहाघाट | 2000 | बलाना फाफर डुंगरी | डुंगरी | 0.00 | 7.76 | 7.76 | 480435 |
| 461 | चम्पावत वन प्रभाग, चम्पावत | लोहाघाट | बुंगाबोरा | चम्पावत-48 | उप तहसील पुल्ला | लोहाघाट | 2000 | बुंगाबोरा | बुंगाबोरा | 0.00 | 2.13 | 2.13 | 480436 |

| क्रम संख्या | वन प्रभाग का नाम | राजि का नाम | वन पंचायत का नाम | जनपद का नाम | तहसील का नाम | विकासखण्ड का नाम | वन पंचायत का गठन वर्ष | राजस्व ग्राम का नाम | ग्राम पंचायत का नाम | वन पंचायत का क्षेत्रफल (हेक्टेयर में) | | | वन पंचायत कोड |
|-------------|----------------------------|-------------|--------------------|-------------|-----------------|------------------|-----------------------|---------------------|---------------------|---------------------------------------|----------|---------------|---------------|
| | | | | | | | | | | आरक्षित वन | सिविल वन | कुल क्षेत्रफल | |
| 1 | 2 | 3 | 4 | 5 | 6 | 7 | 8 | 9 | 10 | 11 | 12 | 13 | 14 |
| 462 | चम्पावत वन प्रभाग, चम्पावत | लोहाघाट | फाफर | चम्पावत-48 | उप तहसील पुल्ला | लोहाघाट | 2000 | फाफर | बुंगाबोरा | 0.00 | 2.29 | 2.29 | 480437 |
| 463 | चम्पावत वन प्रभाग, चम्पावत | लोहाघाट | डुंगरी | चम्पावत-48 | उप तहसील पुल्ला | लोहाघाट | 10.08.2004 | डुंगरी | डुंगरी | 0.00 | 26.10 | 26.10 | 480438 |
| 464 | चम्पावत वन प्रभाग, चम्पावत | लोहाघाट | खुलकवार | चम्पावत-48 | उप तहसील पुल्ला | लोहाघाट | 1948 | खुलकवार | बुंगाबोरा | 0.00 | 2.47 | 2.47 | 480439 |
| 465 | चम्पावत वन प्रभाग, चम्पावत | लोहाघाट | पठलाना | चम्पावत-48 | उप तहसील पुल्ला | लोहाघाट | 2000 | पठलाना | टुक्काण्डे | 0.00 | 11.39 | 11.39 | 480440 |
| 466 | चम्पावत वन प्रभाग, चम्पावत | लोहाघाट | दिगंडा | चम्पावत-48 | उप तहसील पुल्ला | लोहाघाट | 2000 | दिगंडा | मानादुंगा | 0.00 | 17.14 | 17.14 | 480441 |
| 467 | चम्पावत वन प्रभाग, चम्पावत | लोहाघाट | गुरेली | चम्पावत-48 | उप तहसील पुल्ला | लोहाघाट | 2000 | गुरेली | किमतोली | 0.00 | 20.75 | 20.75 | 480442 |
| 468 | चम्पावत वन प्रभाग, चम्पावत | लोहाघाट | पीडलगगा विजगल | चम्पावत-48 | उप तहसील पुल्ला | लोहाघाट | 2000 | पीडलगगा विजगल | डुंगरी | 0.00 | 3.80 | 3.80 | 480443 |
| 469 | चम्पावत वन प्रभाग, चम्पावत | लोहाघाट | ढीग | चम्पावत-48 | उप तहसील पुल्ला | लोहाघाट | 2000 | ढीग | कोटला | 0.00 | 4.19 | 4.19 | 480444 |
| 470 | चम्पावत वन प्रभाग, चम्पावत | लोहाघाट | टम्कण्डे | चम्पावत-48 | उप तहसील पुल्ला | लोहाघाट | 1967 | टम्कण्डे | किमतोली | 0.00 | 19.03 | 19.03 | 480445 |
| 471 | चम्पावत वन प्रभाग, चम्पावत | लोहाघाट | तल्ला खतेडा | चम्पावत-48 | उप तहसील पुल्ला | लोहाघाट | 2000 | तल्ला खतेडा | नसखोला | 0.00 | 5.57 | 5.57 | 480446 |
| 472 | चम्पावत वन प्रभाग, चम्पावत | लोहाघाट | मल्ला खतेडा | चम्पावत-48 | उप तहसील पुल्ला | लोहाघाट | 2000 | मल्ला खतेडा | मल्ला खतेडा | 0.00 | 14.57 | 14.57 | 480447 |
| 473 | चम्पावत वन प्रभाग, चम्पावत | लोहाघाट | कनेडी | चम्पावत-48 | उप तहसील पुल्ला | लोहाघाट | 1979 | कनेडी | नसखोला | 0.00 | 6.58 | 6.58 | 480448 |
| 474 | चम्पावत वन प्रभाग, चम्पावत | लोहाघाट | नसखोला | चम्पावत-48 | उप तहसील पुल्ला | लोहाघाट | 2000 | नसखोला | नसखोला | 0.00 | 1.19 | 1.19 | 480449 |
| 475 | चम्पावत वन प्रभाग, चम्पावत | लोहाघाट | काफली | चम्पावत-48 | उप तहसील पुल्ला | लोहाघाट | 1966 | काफली | मल्ला खतेडा | 0.00 | 2.92 | 2.92 | 480450 |
| 476 | चम्पावत वन प्रभाग, चम्पावत | लोहाघाट | किमतोली लगगा भराडी | चम्पावत-48 | उप तहसील पुल्ला | लोहाघाट | 2000 | किमतोली लगगा भराडी | किमतोली | 0.00 | 14.38 | 14.38 | 480451 |
| 477 | चम्पावत वन प्रभाग, चम्पावत | लोहाघाट | बमनकुड़ा | चम्पावत-48 | उप तहसील पुल्ला | लोहाघाट | 2000 | बमनकुड़ा | कोटला | 0.00 | 4.38 | 4.38 | 480452 |
| 478 | चम्पावत वन प्रभाग, चम्पावत | लोहाघाट | पोखरीसौन | चम्पावत-48 | उप तहसील पुल्ला | लोहाघाट | 1958 | पोखरीसौन | मौडा | 0.00 | 9.86 | 9.86 | 480453 |
| 479 | चम्पावत वन प्रभाग, चम्पावत | लोहाघाट | मौडा | चम्पावत-48 | उप तहसील पुल्ला | लोहाघाट | 2000 | मौडा | मौडा | 0.00 | 5.37 | 5.37 | 480454 |
| 480 | चम्पावत वन प्रभाग, चम्पावत | लोहाघाट | सनकाफल | चम्पावत-48 | उप तहसील पुल्ला | लोहाघाट | 1958 | सनकाफल | मौडा | 0.00 | 1.42 | 1.42 | 480455 |
| 481 | चम्पावत वन प्रभाग, चम्पावत | लोहाघाट | कोटला | चम्पावत-48 | उप तहसील पुल्ला | लोहाघाट | 1949 | कोटला | कोटला | 0.00 | 16.72 | 16.72 | 480456 |
| 482 | चम्पावत वन प्रभाग, चम्पावत | लोहाघाट | रौशाल | चम्पावत-48 | उप तहसील पुल्ला | लोहाघाट | 1948 | रौशाल | कमलेडी | 0.00 | 38.57 | 38.57 | 480457 |
| 483 | चम्पावत वन प्रभाग, चम्पावत | लोहाघाट | सुल्ला | चम्पावत-48 | उप तहसील पुल्ला | लोहाघाट | 2000 | सुल्ला | सुल्ला | 0.00 | 24.18 | 24.18 | 480458 |
| 484 | चम्पावत वन प्रभाग, चम्पावत | लोहाघाट | पासम | चम्पावत-48 | उप तहसील पुल्ला | लोहाघाट | 2000 | पासम | पासम | 0.00 | 29.20 | 29.20 | 480459 |
| 485 | चम्पावत वन प्रभाग, चम्पावत | लोहाघाट | असलाड पासम | चम्पावत-48 | उप तहसील पुल्ला | लोहाघाट | 2000 | असलाड पासम | पासम | 0.00 | 31.12 | 31.12 | 480460 |
| 486 | चम्पावत वन प्रभाग, चम्पावत | लोहाघाट | कमलेडी | चम्पावत-48 | उप तहसील पुल्ला | लोहाघाट | 11.03.2000 | कमलेडी | कमलेडी | 0.00 | 36.61 | 36.61 | 480461 |
| 487 | चम्पावत वन प्रभाग, चम्पावत | लोहाघाट | सिरौड़ी | चम्पावत-48 | उप तहसील पुल्ला | लोहाघाट | 05.03.2000 | सिरौड़ी | कमलेडी | 0.00 | 7.50 | 7.50 | 480462 |
| 488 | चम्पावत वन प्रभाग, चम्पावत | लोहाघाट | लड़ा | चम्पावत-48 | उप तहसील पुल्ला | लोहाघाट | 1954 | लड़ा | कुनाडी | 0.00 | 1.51 | 1.51 | 480463 |
| 489 | चम्पावत वन प्रभाग, चम्पावत | लोहाघाट | पुण्डिल | चम्पावत-48 | उप तहसील पुल्ला | लोहाघाट | 2000 | पुण्डिल | कुनाडी | 0.00 | 24.11 | 24.11 | 480464 |
| 490 | चम्पावत वन प्रभाग, चम्पावत | लोहाघाट | कुनाडी | चम्पावत-48 | उप तहसील पुल्ला | लोहाघाट | 2000 | कुनाडी | कुनाडी | 0.00 | 83.17 | 83.17 | 480465 |
| 491 | चम्पावत वन प्रभाग, चम्पावत | लोहाघाट | कुलौली | चम्पावत-48 | उप तहसील पुल्ला | लोहाघाट | 1964 | कुलौली | कुनाडी | 0.00 | 1.46 | 1.46 | 480466 |
| 492 | चम्पावत वन प्रभाग, चम्पावत | लोहाघाट | डुंगरालेटी | चम्पावत-48 | उप तहसील पुल्ला | लोहाघाट | 2000 | डुंगरालेटी | डुंगरालेटी | 0.00 | 57.29 | 57.29 | 480467 |
| 493 | चम्पावत वन प्रभाग, चम्पावत | लोहाघाट | बिन्डातिवारी | चम्पावत-48 | उप तहसील पुल्ला | लोहाघाट | 2000 | बिन्डातिवारी | बिन्डातिवारी | 0.00 | 16.00 | 16.00 | 480468 |
| 494 | चम्पावत वन प्रभाग, चम्पावत | लोहाघाट | बांकू | चम्पावत-48 | उप तहसील पुल्ला | लोहाघाट | 2000 | बांकू | बांकू | 0.00 | 18.93 | 18.93 | 480469 |

| क्रम संख्या | वन प्रभाग का नाम | राजि का नाम | वन पंचायत का नाम | जनपद का नाम | तहसील का नाम | विकासखण्ड का नाम | वन पंचायत का गठन वर्ष | राजस्व ग्राम का नाम | ग्राम पंचायत का नाम | वन पंचायत का क्षेत्रफल (हेक्टेयर में) | | | वन पंचायत कोड |
|-------------|----------------------------|-------------|----------------------|-------------|-----------------|------------------|-----------------------|---------------------|---------------------|---------------------------------------|----------|---------------|---------------|
| | | | | | | | | | | आरक्षित वन | सिविल वन | कुल क्षेत्रफल | |
| 1 | 2 | 3 | 4 | 5 | 6 | 7 | 8 | 9 | 10 | 11 | 12 | 13 | 14 |
| 495 | चम्पावत वन प्रभाग, चम्पावत | लोहाघाट | ढुंगाबोरा | चम्पावत-48 | उप तहसील पुल्ला | लोहाघाट | 11.03.2000 | ढुंगाबोरा | ढुंगाबोरा | 0.00 | 7.99 | 7.99 | 480470 |
| 496 | चम्पावत वन प्रभाग, चम्पावत | लोहाघाट | चौडला | चम्पावत-48 | उप तहसील पुल्ला | लोहाघाट | 1963 | चौडला | चौडला | 0.00 | 42.27 | 42.27 | 480471 |
| 497 | चम्पावत वन प्रभाग, चम्पावत | लोहाघाट | पिलखीचमार | चम्पावत-48 | उप तहसील पुल्ला | लोहाघाट | 2000 | पिलखी | बांकू | 0.00 | 3.29 | 3.29 | 480472 |
| 498 | चम्पावत वन प्रभाग, चम्पावत | लोहाघाट | पटौली | चम्पावत-48 | उप तहसील पुल्ला | लोहाघाट | 10.03.2000 | पटौली | खोलियानाकोट | 0.00 | 6.11 | 6.11 | 480473 |
| 499 | चम्पावत वन प्रभाग, चम्पावत | लोहाघाट | खोलियानाकोट | चम्पावत-48 | उप तहसील पुल्ला | लोहाघाट | 2000 | खोलियानाकोट | खोलियानाकोट | 0.00 | 2.22 | 2.22 | 480474 |
| 500 | चम्पावत वन प्रभाग, चम्पावत | लोहाघाट | बसेडी | चम्पावत-48 | उप तहसील पुल्ला | लोहाघाट | 1964 | बसेडी | मानाढुंगा | 0.00 | 23.42 | 23.42 | 480475 |
| 501 | चम्पावत वन प्रभाग, चम्पावत | लोहाघाट | मानाढुंगा | चम्पावत-48 | उप तहसील पुल्ला | लोहाघाट | 2000 | मानाढुंगा | मानाढुंगा | 0.00 | 5.05 | 5.05 | 480476 |
| 502 | चम्पावत वन प्रभाग, चम्पावत | लोहाघाट | ढुंगराबोरा | चम्पावत-48 | उप तहसील पुल्ला | लोहाघाट | 2000 | ढुंगराबोरा | ढुंगराबोरा | 0.00 | 369.22 | 369.22 | 480477 |
| 503 | चम्पावत वन प्रभाग, चम्पावत | लोहाघाट | कायल | चम्पावत-48 | उप तहसील पुल्ला | लोहाघाट | 1980 | कायल | कायल | 0.00 | 2.65 | 2.65 | 480478 |
| 504 | चम्पावत वन प्रभाग, चम्पावत | लोहाघाट | मढुवा | चम्पावत-48 | उप तहसील पुल्ला | लोहाघाट | 1958 | मढुवा | मढुवा | 0.00 | 136.59 | 136.59 | 480479 |
| 505 | चम्पावत वन प्रभाग, चम्पावत | लोहाघाट | तल्लानयाबाद | चम्पावत-48 | उप तहसील पुल्ला | लोहाघाट | 1952 | तल्लानयाबाद | मढुवा | 0.00 | 31.55 | 31.55 | 480480 |
| 506 | चम्पावत वन प्रभाग, चम्पावत | लोहाघाट | मटियानी / नकैल | चम्पावत-48 | उप तहसील पुल्ला | लोहाघाट | 2000 | मटियानी नकेला | मढुवा | 0.00 | 67.93 | 67.93 | 480481 |
| 507 | चम्पावत वन प्रभाग, चम्पावत | लोहाघाट | दुन्डाबिष्ट | चम्पावत-48 | उप तहसील पुल्ला | लोहाघाट | 2000 | दुन्डाबिष्ट | कायल | 0.00 | 9.24 | 9.24 | 480482 |
| 508 | चम्पावत वन प्रभाग, चम्पावत | लोहाघाट | लोजनी | चम्पावत-48 | उप तहसील पुल्ला | लोहाघाट | 1949 | लोजनी | कायल | 0.00 | 5.54 | 5.54 | 480483 |
| 509 | चम्पावत वन प्रभाग, चम्पावत | लोहाघाट | चौरी | चम्पावत-48 | उप तहसील पुल्ला | लोहाघाट | 2000 | चौरी | कायल | 0.00 | 9.76 | 9.76 | 480484 |
| 510 | चम्पावत वन प्रभाग, चम्पावत | लोहाघाट | डनगांव | चम्पावत-48 | उप तहसील पुल्ला | लोहाघाट | 1964 | डनगांव | डनगांव | 0.00 | 16.32 | 16.32 | 480485 |
| 511 | चम्पावत वन प्रभाग, चम्पावत | लोहाघाट | मल्ला पन्थ्यूडा | चम्पावत-48 | उप तहसील पुल्ला | लोहाघाट | 2000 | पन्थ्यूडा | पन्थ्यूडा | 0.00 | 4.29 | 4.29 | 480486 |
| 512 | चम्पावत वन प्रभाग, चम्पावत | लोहाघाट | नौलियागांव | चम्पावत-48 | उप तहसील पुल्ला | लोहाघाट | 2000 | नौलियागांव | नौलियागांव | 0.00 | 4.74 | 4.74 | 480487 |
| 513 | चम्पावत वन प्रभाग, चम्पावत | लोहाघाट | स्यूर | चम्पावत-48 | उप तहसील पुल्ला | लोहाघाट | | स्यूर | स्यूर | 0.00 | 5.19 | 5.19 | 480488 |
| 514 | चम्पावत वन प्रभाग, चम्पावत | लोहाघाट | कलचौड़ा | चम्पावत-48 | लोहाघाट | लोहाघाट | 2000 | कलचौड़ा | कलचौड़ा | 0.00 | 45.94 | 45.94 | 480489 |
| 515 | चम्पावत वन प्रभाग, चम्पावत | लोहाघाट | परिध्यानीखेत | चम्पावत-48 | लोहाघाट | लोहाघाट | 2000 | परिध्यानीखेत | परिध्यानीखेत | 0.00 | 2.42 | 2.42 | 480490 |
| 516 | चम्पावत वन प्रभाग, चम्पावत | लोहाघाट | शुवामारा | चम्पावत-48 | लोहाघाट | लोहाघाट | 1963 | शुवामारा | शुवामारा | 56.70 | 16.27 | 72.97 | 480491 |
| 517 | चम्पावत वन प्रभाग, चम्पावत | लोहाघाट | पातली | चम्पावत-48 | लोहाघाट | लोहाघाट | 04.03.2000 | पातली | पातली | 0.00 | 4.44 | 4.44 | 480492 |
| 518 | चम्पावत वन प्रभाग, चम्पावत | लोहाघाट | हरोडी | चम्पावत-48 | लोहाघाट | लोहाघाट | 2000 | हरोडी | हरोडी | 0.00 | 8.90 | 8.90 | 480493 |
| 519 | चम्पावत वन प्रभाग, चम्पावत | लोहाघाट | बनगांव / चिडियाढुंगा | चम्पावत-48 | लोहाघाट | लोहाघाट | 1970 | बनगांव | चिडियाढुंगा | 0.00 | 14.57 | 14.57 | 480494 |
| 520 | चम्पावत वन प्रभाग, चम्पावत | लोहाघाट | कलीगांव | चम्पावत-48 | लोहाघाट | लोहाघाट | 1948 | कलीगांव | कलीगांव | 0.00 | 47.94 | 47.94 | 480495 |
| 521 | चम्पावत वन प्रभाग, चम्पावत | लोहाघाट | फोर्ली | चम्पावत-48 | लोहाघाट | लोहाघाट | 1948 | फोर्ली, मायावती | फोर्ली | 0.00 | 46.14 | 46.14 | 480496 |
| 522 | चम्पावत वन प्रभाग, चम्पावत | लोहाघाट | राइकोट कुंवर | चम्पावत-48 | लोहाघाट | लोहाघाट | 09-03-2000 | राइकोट कुंवर | राइकोट कुंवर | 0.00 | 39.32 | 39.32 | 480497 |
| 523 | चम्पावत वन प्रभाग, चम्पावत | लोहाघाट | मायावती | चम्पावत-48 | लोहाघाट | लोहाघाट | 2000 | मायावती | फोर्ली | 87.40 | 153.14 | 240.54 | 480498 |
| 524 | चम्पावत वन प्रभाग, चम्पावत | लोहाघाट | सुई ङुंगरी / पऊ | चम्पावत-48 | लोहाघाट | लोहाघाट | 1948 | पऊ | पऊ | 0.00 | 37.22 | 37.22 | 480499 |
| 525 | चम्पावत वन प्रभाग, चम्पावत | लोहाघाट | पाटन पाटनी | चम्पावत-48 | लोहाघाट | लोहाघाट | 1948 | पाटन पाटनी | पाटन पाटनी | 64.30 | 92.03 | 156.33 | 480500 |
| 526 | चम्पावत वन प्रभाग, चम्पावत | लोहाघाट | राइकोट महर | चम्पावत-48 | लोहाघाट | लोहाघाट | 2000 | राइकोट महर | राइकोट महर | 0.00 | 14.01 | 14.01 | 480501 |
| 527 | चम्पावत वन प्रभाग, चम्पावत | लोहाघाट | मंगोलीगूढ | चम्पावत-48 | लोहाघाट | लोहाघाट | 2000 | मंगोलीगूढ | मंगोली | 10.10 | 122.42 | 132.52 | 480502 |

| क्रम संख्या | वन प्रभाग का नाम | राजि का नाम | वन पंचायत का नाम | जनपद का नाम | तहसील का नाम | विकासखण्ड का नाम | वन पंचायत का गठन वर्ष | राजस्व ग्राम का नाम | ग्राम पंचायत का नाम | वन पंचायत का क्षेत्रफल (हेक्टेयर में) | | | वन पंचायत कोड |
|-------------|----------------------------|-------------|------------------|-------------|--------------|------------------|-----------------------|---------------------|---------------------|---------------------------------------|----------|---------------|---------------|
| | | | | | | | | | | आरक्षित वन | सिविल वन | कुल क्षेत्रफल | |
| 1 | 2 | 3 | 4 | 5 | 6 | 7 | 8 | 9 | 10 | 11 | 12 | 13 | 14 |
| 528 | चम्पावत वन प्रभाग, चम्पावत | लोहाघाट | बडौली | चम्पावत-48 | लोहाघाट | लोहाघाट | 2000 | बडौली | सुर्दका | 0.00 | 13.73 | 13.73 | 480503 |
| 529 | चम्पावत वन प्रभाग, चम्पावत | लोहाघाट | वस्टानौली | चम्पावत-48 | लोहाघाट | लोहाघाट | 1999 | वस्टानौली | मंगोली | 0.00 | 8.79 | 8.79 | 480504 |
| 530 | चम्पावत वन प्रभाग, चम्पावत | लोहाघाट | बटौली | चम्पावत-48 | लोहाघाट | लोहाघाट | 2000 | बटौली | बटौली | 0.00 | 10.01 | 10.01 | 480505 |
| 531 | चम्पावत वन प्रभाग, चम्पावत | लोहाघाट | ठांटा | चम्पावत-48 | लोहाघाट | लोहाघाट | 1970 | ठांटा | ठांटा | 0.00 | 5.25 | 5.25 | 480506 |
| 532 | चम्पावत वन प्रभाग, चम्पावत | लोहाघाट | सुर्दका | चम्पावत-48 | लोहाघाट | लोहाघाट | 1948 | सुर्दका | सुर्दका | 0.00 | 15.07 | 15.07 | 480507 |
| 533 | चम्पावत वन प्रभाग, चम्पावत | लोहाघाट | नाकोट | चम्पावत-48 | लोहाघाट | लोहाघाट | 2000 | नाकोट | नाकोट | 0.00 | 6.51 | 6.51 | 480508 |
| 534 | चम्पावत वन प्रभाग, चम्पावत | लोहाघाट | छतोली | चम्पावत-48 | लोहाघाट | लोहाघाट | 2000 | छतोली | छतोली | 0.00 | 4.57 | 4.57 | 480509 |
| 535 | चम्पावत वन प्रभाग, चम्पावत | लोहाघाट | सिरतोली | चम्पावत-48 | लोहाघाट | लोहाघाट | 2000 | सिरतोली | छतोली | 0.00 | 2.31 | 2.31 | 480510 |
| 536 | चम्पावत वन प्रभाग, चम्पावत | लोहाघाट | ल्यूनधर | चम्पावत-48 | लोहाघाट | लोहाघाट | 1971 | ल्यूनधर | छतोली | 0.00 | 4.04 | 4.04 | 480511 |
| 537 | चम्पावत वन प्रभाग, चम्पावत | लोहाघाट | खूनाबोरा | चम्पावत-48 | लोहाघाट | लोहाघाट | 2000 | खूनाबोरा | खूनाबोरा | 0.00 | 62.01 | 62.01 | 480512 |
| 538 | चम्पावत वन प्रभाग, चम्पावत | लोहाघाट | खूनामलक | चम्पावत-48 | लोहाघाट | लोहाघाट | 2000 | खूनामलक | खूनाबोरा | 0.00 | 11.30 | 11.30 | 480513 |
| 539 | चम्पावत वन प्रभाग, चम्पावत | लोहाघाट | मझेड़ा | चम्पावत-48 | लोहाघाट | लोहाघाट | 1948 | मझेड़ा | मझेड़ा | 0.00 | 7.60 | 7.60 | 480514 |

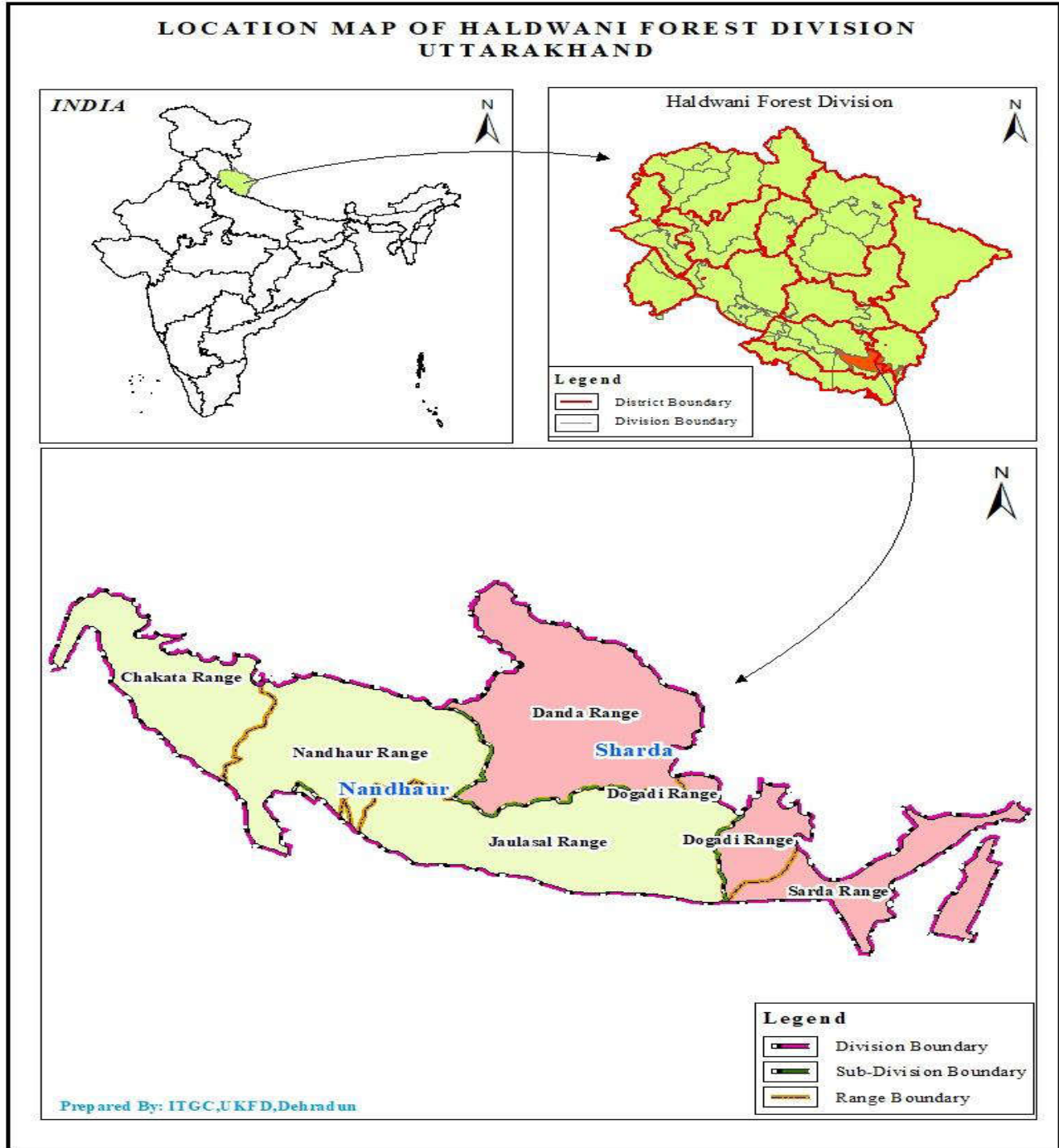
| क्रम संख्या | वन प्रभाग का नाम | राजि का नाम | वन पंचायत का नाम | जनपद का नाम | तहसील का नाम | विकासखण्ड का नाम | वन पंचायत का गठन वर्ष | राजस्व ग्राम का नाम | ग्राम पंचायत का नाम | वन पंचायत का क्षेत्रफल (हेक्टेयर में) | | | वन पंचायत कोड |
|---------------------------------------|----------------------------|-------------|--|-------------|--------------|------------------|-----------------------|---------------------|---------------------|---------------------------------------|----------|---------------|---------------|
| | | | | | | | | | | आरक्षित वन | सिविल वन | कुल क्षेत्रफल | |
| 1 | 2 | 3 | 4 | 5 | 6 | 7 | 8 | 9 | 10 | 11 | 12 | 13 | 14 |
| 540 | चम्पावत वन प्रभाग, चम्पावत | लोहाघाट | कफलेख | चम्पावत-48 | लोहाघाट | लोहाघाट | 1965 | कफलेख | मझेड़ा | 0.00 | 5.71 | 5.71 | 480515 |
| 541 | चम्पावत वन प्रभाग, चम्पावत | लोहाघाट | खेतीगाड़ | चम्पावत-48 | लोहाघाट | लोहाघाट | 2000 | खेतीगाड़ | मझेड़ा | 0.00 | 24.90 | 24.90 | 480516 |
| 542 | चम्पावत वन प्रभाग, चम्पावत | लोहाघाट | धुरचौड़ा | चम्पावत-48 | लोहाघाट | लोहाघाट | 1963 | धुरचौड़ा | मझेड़ा | 0.00 | 5.13 | 5.13 | 480517 |
| 543 | चम्पावत वन प्रभाग, चम्पावत | लोहाघाट | बलाई | चम्पावत-48 | लोहाघाट | लोहाघाट | 2000 | बलाई | बलाई | 275.20 | 213.86 | 489.06 | 480518 |
| 544 | चम्पावत वन प्रभाग, चम्पावत | लोहाघाट | फुन्दा पाटनी | चम्पावत-48 | लोहाघाट | लोहाघाट | 1963 | फुन्दा पाटनी | डेंसली | 0.00 | 6.09 | 6.09 | 480519 |
| 545 | चम्पावत वन प्रभाग, चम्पावत | लोहाघाट | ईडाकोट | चम्पावत-48 | लोहाघाट | लोहाघाट | 1963 | ईडाकोट | भुमलाई | 0.00 | 22.31 | 22.31 | 480520 |
| 546 | चम्पावत वन प्रभाग, चम्पावत | लोहाघाट | कोयाटी | चम्पावत-48 | लोहाघाट | लोहाघाट | 1965 | कोयाटी खालसा | कोयाटी खालसा | 70.80 | 8.20 | 79.00 | 480521 |
| 547 | चम्पावत वन प्रभाग, चम्पावत | लोहाघाट | भुमलाई | चम्पावत-48 | लोहाघाट | लोहाघाट | 1974 | भुमलाई | भुमलाई | 0.00 | 29.59 | 29.59 | 480522 |
| 548 | चम्पावत वन प्रभाग, चम्पावत | लोहाघाट | कोयाटी गूठ | चम्पावत-48 | लोहाघाट | लोहाघाट | 1957 | कोयाटी गूठ | भुमलाई | 0.00 | 6.20 | 6.20 | 480523 |
| 549 | चम्पावत वन प्रभाग, चम्पावत | लोहाघाट | चौडीभांट | चम्पावत-48 | लोहाघाट | लोहाघाट | 2000 | चौडी राय | चौडी राय | 0.00 | 4.04 | 4.04 | 480524 |
| 550 | चम्पावत वन प्रभाग, चम्पावत | लोहाघाट | गंगनौला | चम्पावत-48 | लोहाघाट | लोहाघाट | 1963 | गंगनौला | गंगनौला | 0.00 | 49.98 | 49.98 | 480525 |
| 551 | चम्पावत वन प्रभाग, चम्पावत | लोहाघाट | डेंसली | चम्पावत-48 | लोहाघाट | लोहाघाट | 1968 | डेंसली | डेंसली | 40.50 | 35.72 | 76.22 | 480526 |
| 552 | चम्पावत वन प्रभाग, चम्पावत | लोहाघाट | कोलीढेक | चम्पावत-48 | लोहाघाट | लोहाघाट | 2000 | कोलीढेक | कोलीढेक | 0.00 | 29.89 | 29.89 | 480527 |
| 553 | चम्पावत वन प्रभाग, चम्पावत | लोहाघाट | चौड़ा ढेक | चम्पावत-48 | लोहाघाट | लोहाघाट | 2000 | चौड़ा ढेक | बन्देला ढेक | 0.00 | 2.98 | 2.98 | 480528 |
| 554 | चम्पावत वन प्रभाग, चम्पावत | लोहाघाट | बन्देलाढेक/पौत्रीढेक | चम्पावत-48 | लोहाघाट | लोहाघाट | 2000 | बन्देला ढेक | बन्देला ढेक | 0.00 | 6.82 | 6.82 | 480529 |
| 555 | चम्पावत वन प्रभाग, चम्पावत | लोहाघाट | मल्लाढेक | चम्पावत-48 | लोहाघाट | लोहाघाट | 1948 | मल्लाढेक | बन्देला ढेक | 0.00 | 1.57 | 1.57 | 480530 |
| 556 | चम्पावत वन प्रभाग, चम्पावत | लोहाघाट | रौतलीमारा (पदड़ी) | चम्पावत-48 | लोहाघाट | लोहाघाट | 1963 | रौतलीमारा | मोत्यूरराज | 24.30 | 8.01 | 32.31 | 480531 |
| 557 | चम्पावत वन प्रभाग, चम्पावत | लोहाघाट | मोत्यूरराज | चम्पावत-48 | लोहाघाट | लोहाघाट | 2000 | मोत्यूरराज | मोत्यूरराज | 0.00 | 0.54 | 0.54 | 480532 |
| 558 | चम्पावत वन प्रभाग, चम्पावत | लोहाघाट | पदाड़ी (मोत्यूरराज) | चम्पावत-48 | लोहाघाट | लोहाघाट | 20.03.2000 | मोत्यूरराज पदाड़ी | मोत्यूरराज | 0.00 | 16.26 | 16.26 | 480533 |
| 559 | चम्पावत वन प्रभाग, चम्पावत | लोहाघाट | कुण्डीमारा | चम्पावत-48 | लोहाघाट | लोहाघाट | 2000 | कुण्डीमारा | मोत्यूरराज | 0.00 | 8.63 | 8.63 | 480534 |
| 560 | चम्पावत वन प्रभाग, चम्पावत | लोहाघाट | कुलदेव/ झलानदेव | चम्पावत-48 | लोहाघाट | लोहाघाट | 2000 | कुलदेव झलानदेव | बुगामारा | 62.70 | 229.23 | 291.93 | 480535 |
| 561 | चम्पावत वन प्रभाग, चम्पावत | लोहाघाट | बुगामारा | चम्पावत-48 | लोहाघाट | लोहाघाट | 2000 | बुगामारा | बुगामारा | 0.00 | 4.45 | 4.45 | 480536 |
| 562 | चम्पावत वन प्रभाग, चम्पावत | लोहाघाट | खारखुटम | चम्पावत-48 | लोहाघाट | लोहाघाट | 1967 | खारखुटम | बुगामारा | 0.00 | 11.00 | 11.00 | 480537 |
| 563 | चम्पावत वन प्रभाग, चम्पावत | लोहाघाट | डुंगरी फर्चाल | चम्पावत-48 | लोहाघाट | लोहाघाट | 2000 | डुंगरी फर्चाल | बुगामारा | 63.90 | 150.04 | 213.94 | 480538 |
| 564 | चम्पावत वन प्रभाग, चम्पावत | लोहाघाट | कनटुकरा | चम्पावत-48 | लोहाघाट | लोहाघाट | 1963 | कनटुकरा | कनटुकरा | 0.00 | 13.55 | 13.55 | 480539 |
| 565 | चम्पावत वन प्रभाग, चम्पावत | लोहाघाट | मंगोली-2 | चम्पावत-48 | लोहाघाट | लोहाघाट | 2000 | मंगोली-2 | मंगोली | 0.00 | 20.16 | 20.16 | 480540 |
| 566 | चम्पावत वन प्रभाग, चम्पावत | लोहाघाट | बनतड़ी | चम्पावत-48 | लोहाघाट | पाटी | 20.03.2000 | बनतड़ी | बनतड़ी | 0.00 | 25.69 | 25.69 | 480541 |
| 567 | चम्पावत वन प्रभाग, चम्पावत | लोहाघाट | कोटसारी | चम्पावत-48 | लोहाघाट | पाटी | | कोटसारी | कोटसारी | 0.00 | 11.16 | 11.16 | 480542 |
| 568 | चम्पावत वन प्रभाग, चम्पावत | लोहाघाट | बुंगाफर्चाल | चम्पावत-48 | लोहाघाट | लोहाघाट | | बुंगाफर्चाल | बुंगाफर्चाल | 0.00 | 17.25 | 17.25 | 480543 |
| कुल वन पंचायतों की संख्या= 568 | | | कुल क्षेत्रफल= 22527.36 Ha (आरक्षित भूमि/वन= 2813.40 Ha, सिविल भूमि/वन=19713.96 Ha) | | | | | | | | | | |

*स्रोत- चम्पावत वन प्रभाग, चम्पावत से सम्बन्धित उक्त वन पंचायत सूची को जिलाधिकारी चम्पावत/राजस्व अभिलेखों से प्राप्त आंकड़ों के आधार पर संघारित किया गया है।

16.4– हल्द्वानी वन प्रभाग, हल्द्वानी

वन प्रभाग का गठन व भौगोलिक स्थिति:

हल्द्वानी वन प्रभाग का नाम पूर्व में कुमाऊँ वन प्रभाग था। शासनादेश संख्या 159/14-44 दिनांक 13.04.1911 द्वारा इस वन प्रभाग का नाम हल्द्वानी वन प्रभाग कर दिया गया है। यह वन प्रभाग जिला चम्पावत एवं जिला नैनीताल में स्थित है।



प्रभाग का वन क्षेत्र निचली हिमालय पहाड़ियों एवं गिरिपाद (फुट हिल्स) में फैला हुआ है। वर्ष 2012 में उत्तराखण्ड शासन वन एवं पर्यावरण अनुभाग-2 के अधिसूचना संख्या 2109/X-2-2012-19(15)/2012 देहरादून दिनांक 14 दिसम्बर 2012 द्वारा हल्द्वानी एवं चम्पावत वन प्रभाग के 26995.60 हेक्टेयर आरक्षित वन क्षेत्रों को नन्धौर वन्य जीव अभ्यारण घोषित किया गया था।

हल्द्वानी वन प्रभाग 29°01'05" से 29°17'00" उत्तरी अक्षांश तथा 79°32'40" से 80°10'00" पूर्वी देशान्तर के बीच स्थित है। वन प्रभाग के मध्य में नन्धौर वन्य जीव अभ्यारण स्थित है, जो कि प्रभाग को पूर्वी एवं पश्चिमी हिस्से में बांटता है। प्रभाग के उत्तरी दिशा में नैनीताल एवं चम्पावत वन प्रभाग स्थित है तथा दक्षिण में तराई पूर्वी वन प्रभाग स्थित है। प्रभाग की पश्चिमी दिशा में रामनगर एवं तराई केन्द्रीय वन प्रभाग स्थित हैं तथा पूर्वी दिशा में नेपाल स्थित हैं। प्रभाग की पश्चिमी सीमा पर गौला नदी बहती है, मध्य में नन्धौर नदी तथा पूर्वी सीमा पर शारदा नदी बहती हैं। वन प्रभाग का क्षेत्र लगभग 64 किलो मीटर लम्बी पट्टी के रूप में स्थित है।

क्षेत्रफल का विवरण:

इस वन प्रभाग के अन्तर्गत कुल 12 वन पंचायतें अवस्थित हैं, जो जनपद के 02 तहसीलों (खनस्यूँ, पूर्णागिरी) एवं 02 विकास खण्डों (ओखलकाण्डा, चम्पावत) में विस्तारित हैं। तहसीलवार, विकासखण्डवार तथा राजिवार वन पंचायतों की संख्या एवं क्षेत्रफल का विवरण निम्न तालिका में दिया गया है—

| तहसील का नाम | विकासखण्ड का नाम | राजि का नाम | वन पंचायतो की संख्या | कुल क्षेत्रफल (हे०) |
|--------------|---------------------|-------------|----------------------|---------------------|
| 1 | 2 | 3 | 4 | 5 |
| खनस्यूँ | ओखलकाण्डा (नैनीताल) | नन्धौर | 02 | 34.70 |
| खनस्यूँ | ओखलकाण्डा (नैनीताल) | डांडा | 07 | 1731.00 |
| पूर्णागिरी | चम्पावत (चम्पावत) | डांडा | 03 | 4.48 |
| योग— | | | 12 | 1770.18 |

वन्यजीवों एवं वनस्पतियों का विवरण

हल्द्वानी वन प्रभाग में मुख्यतः पहाड़ी एवं भाबरी क्षेत्र हैं, अतः पंचायती वनों के अन्तर्गत प्राकृतिक रूप से साल, बाँज, चीड़, तुन, शीशम, काला शीशम, खैर, धौड़ी, हल्दू, जामुन, सिरस, यूकेलिप्टस, सागौन, शहतूत, सादन, सेमल, भीमल, कंजू, खड़िक, बकैन, सिरस, पीपल, बेंत भीमल एवं स्थानीय प्रजाति मिश्रित वन तथा वन्य जीवों में गुलदार, भालू, नीलगाय, काकड़, चीतल, सांभर, जंगली सुअर, हाथी, बन्दर, सेही, लोमड़ी, बाघ/शेर, खरगोश, गिलहरी, बांज, कछुवा, उल्लू, कबूतर, तोता, जंगली मुर्गी आदि प्रजातियाँ पायी जाती हैं।

वन पंचायत निर्देशिका- *हल्द्वानी वन प्रभाग, हल्द्वानी

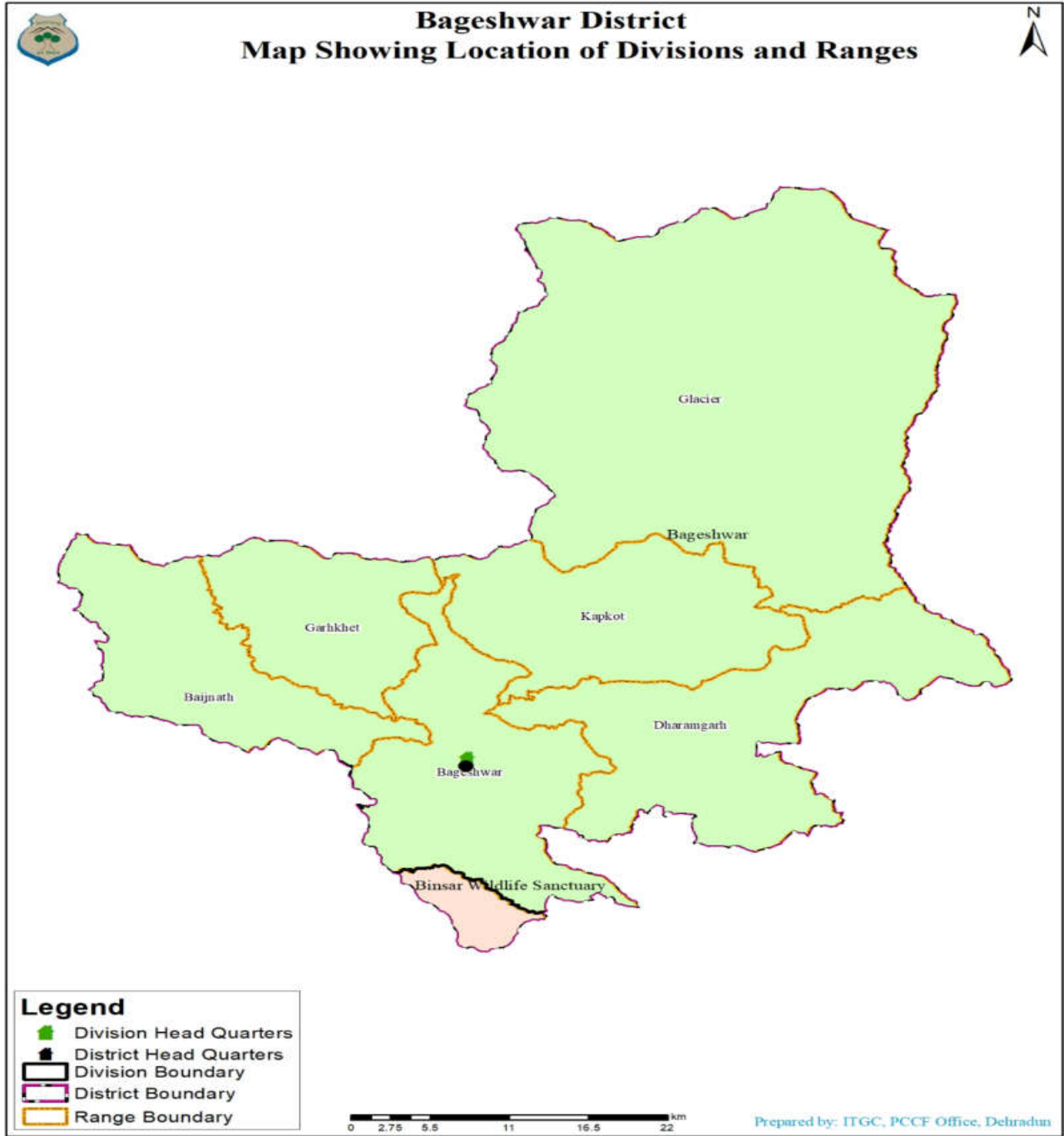
| क्रम संख्या | वन प्रभाग का नाम | राजि का नाम | वन पंचायत का नाम | जनपद का नाम व राष्ट्रीय कोड | तहसील का नाम | विकासखण्ड का नाम | वन पंचायत का गठन वर्ष | राजस्व ग्राम का नाम | ग्राम पंचायत का नाम | वन पंचायत का क्षेत्रफल (हेक्टेयर में) | | | वन पंचायत कोड |
|--------------------------------------|--------------------------------|-------------|------------------|--|---------------------|------------------|-----------------------|---------------------|---------------------|---------------------------------------|----------|---------------|---------------|
| | | | | | | | | | | आरक्षित वन | सिविल वन | कुल क्षेत्रफल | |
| 1 | 2 | 3 | 4 | 5 | 6 | 7 | 8 | 9 | 10 | 11 | 12 | 13 | 14 |
| 1 | हल्द्वानी वन प्रभाग, हल्द्वानी | डाण्डा | ककनई | चम्पावत-48 | पूर्णागिरी (टनकपुर) | चम्पावत | 1968 | ककनई | ककनई | 0.00 | 0.42 | 0.42 | 480569 |
| 2 | हल्द्वानी वन प्रभाग, हल्द्वानी | डाण्डा | बुग्गाबितलाड़ | चम्पावत-48 | पूर्णागिरी (टनकपुर) | चम्पावत | 1972 | बुग्गा बितलाड़ | बुग्गाबितलाड़ | 0.00 | 1.50 | 1.50 | 480570 |
| 3 | हल्द्वानी वन प्रभाग, हल्द्वानी | डाण्डा | डांडा | चम्पावत-48 | पूर्णागिरी (टनकपुर) | चम्पावत | 1978 | डांडा | डांडा | 0.00 | 2.57 | 2.57 | 480571 |
| कुल वन पंचायतों की संख्या= 03 | | | | कुल क्षेत्रफल= 4.48 Ha (आरक्षित भूमि/वन= 0.0 Ha, सिविल भूमि/वन=4.48 Ha) | | | | | | | | | |

*स्रोत- हल्द्वानी वन प्रभाग, हल्द्वानी से सम्बन्धित उक्त वन पंचायत सूची को जिलाधिकारी चम्पावत/राजस्व अभिलेखों से प्राप्त आंकड़ों के आधार पर संधारित किया गया है।

19 – जनपद बागेश्वर

भौगोलिक स्थिति:

बागेश्वर जिला उत्तराखण्ड के कुमाँऊ मण्डल के अंतर्गत सरयू गोमती नदियों के संगम पर बागेश्वर की पवित्र नगरी में स्थित है। जनपद की सीमाएं पूर्व और पश्चिम में भीलेश्वर और नीलेश्वर पर्वत और उत्तर में सूरज कुंड और दक्षिण में अग्नि कुंड से घिरी है। जनपद में 4 तहसील तथा 03 विकासखण्ड व 02 विधानसभा क्षेत्र है।



जनपद में सामान्यतः मुख्य बोली के रूप में कुमौऊनी बोली तथा हिन्दी भाषा का प्रयोग किया जाता है। बागेश्वर जनपद का क्षेत्रफल 2246 वर्ग किलोमीटर है। वर्ष 2011 की जनगणना के अनुसार जनपद की जनसँख्या 2,59,898 तथा जनसँख्या घनत्व 116 व्यक्ति प्रति वर्ग किलोमीटर है जनपद में साक्षरता दर 80% है। बागेश्वर राज्य की राजधानी देहरादून से लगभग 332 किलोमीटर दक्षिण-पूर्व में स्थित है। जनपद बागेश्वर का उत्तरायणी मेला विशेष रूप से प्रसिद्ध है, जो प्रत्येक वर्ष के माह जनवरी में मनाया जाता है।

जलवायु:

जनपद बागेश्वर की जलवायु अपेक्षाकृत उच्च तापमान और पूरे वर्ष समान रूप से वितरित वर्षा की विशेषता से परिपूर्ण है। बागेश्वर में वर्ष का औसत तापमान लगभग 20.4 डिग्री सेल्सियस रहता है। औसतन 27.3 डिग्री सेल्सियस तापमान के साथ जून सबसे गर्म महीना होता है। औसतन सबसे ठंडा जनवरी महीना होता है। जनवरी माह में औसत तापमान 11 डिग्री सेल्सियस तक रहता है। जनपद बागेश्वर में औसत वर्षा 1221.7 मिमी तक होती है। जनपद का औसतन सबसे अधिक वर्षा वाला महीना जुलाई है तथा सबसे कम वर्षा वाला महीना नवंबर होता है।

वन पंचायतें:

प्रदेश की कुल वन पंचायतों की संख्या का मात्र 7.35 % पंचायती वनों का क्षेत्र जनपद बागेश्वर में अवस्थित हैं। जनपद में गठित कुल 825 वन पंचायतों में विभिन्न वानिकी कार्यों हेतु तकनीकी सहायता, वन पंचायत नियमावली प्रशिक्षण कार्यक्रम, वनों पर आधारित आजीविका सम्बन्धी प्रशिक्षण, वनाग्नि सुरक्षा जन जागरूकता अभियान, तथा प्रभागों के अन्तर्गत आने वाली समस्त वन पंचायतों के लिए संहत प्रबन्धन योजना व प्रत्येक वन पंचायत हेतु सूक्ष्म योजना को तैयार किये जाने सम्बन्धी कार्य वन विभाग उत्तराखण्ड द्वारा सम्पन्न कराये जाते हैं।

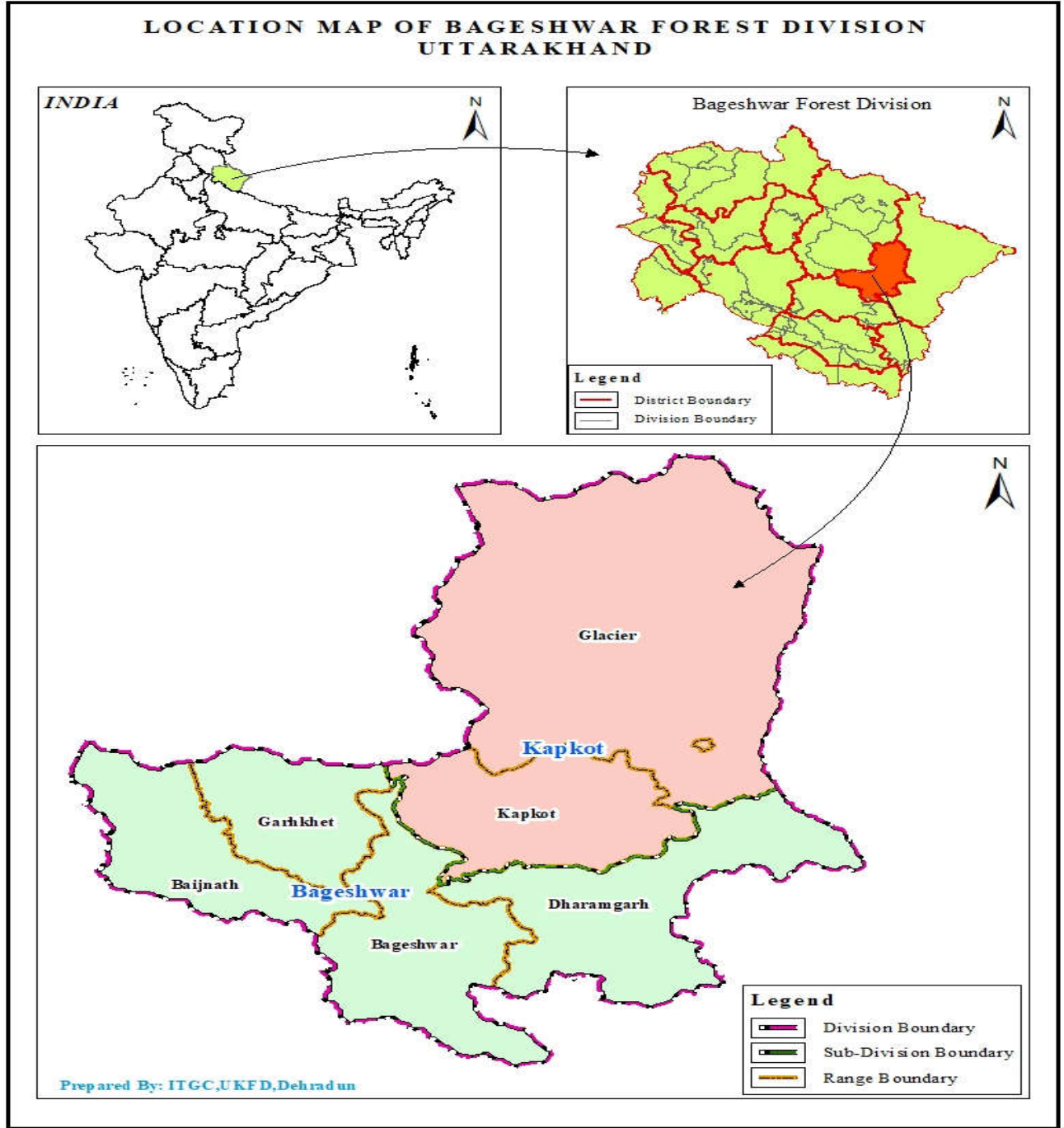
जनपद बागेश्वर के अन्तर्गत आने वाली कुल वन पंचायतों की संख्या व उनके क्षेत्रफल का प्रभागवार विवरण निम्नलिखित तालिका में दिया गया है—

| क्र०सं० | प्रभाग | संख्या | क्षेत्रफल (हेक्टर में) |
|--|------------------------------|--------|---------------------------|
| 1 | बागेश्वर वन प्रभाग, बागेश्वर | 825 | 39348.28 |
| बागेश्वर जनपद के अन्तर्गत गठित वन पंचायतों की कुल संख्या तथा क्षेत्रफल का योग— | | 825 | 39348.28 |

19.1– बागेश्वर वन प्रभाग, बागेश्वर

प्रभाग का गठन व भौगोलिक स्थिति:

बागेश्वर वन प्रभाग, बागेश्वर का कार्यालय जनपद मुख्यालय के कठायतबाड़ा बस स्टेशन से लगभग 2 किलोमीटर की दूरी पर स्थित है। बागेश्वर वन प्रभाग में स्थित वन प्रदेश के सर्वोत्तम प्राकृतिक वनों में से एक हैं। बागेश्वर वन प्रभाग का क्षेत्र सरयू, पिण्डर, पूर्वी रामगंगा के जलागम क्षेत्रों में स्थित



है। प्रभाग के उत्तर में बद्रीनाथ वन प्रभाग पूर्व व दक्षिण में पिथौरारगढ वन प्रभाग, दक्षिण पश्चिम में सिविल एव सोयम वन प्रभाग अल्मोडा तथा पश्चिम में अल्मोडा वन प्रभाग से घिरा हुआ है। इस प्रभाग के वन खण्ड 79°28'17" व 80°09'42 पूर्वी देशान्तर तथा 29°42'56" व 30°08'15" उत्तरी अक्षांश के मध्य स्थित है। प्रभाग के वन क्षेत्र समुद्र तल से लगभग 716 मीटर से 3150 मीटर के मध्य स्थित है।

क्षेत्रफल का विवरण:

प्रभाग के अन्तर्गत कुल 825 वन पंचायते गठित है, जो बागेश्वर जनपद की 04 तहसीलों बागेश्वर, कपकोट, गरुड़, काण्डा एवं 03 विकास खण्डों बागेश्वर, कपकोट, गरुड़ में विस्तारित है। प्रभाग से सम्बन्धित तहसीलवार विकासखण्डवार तथा राजिवार वन पंचायतों की संख्या एवं क्षेत्रफल का विवरण अधोलिखित सारणी में दिया गया है—

| तहसील का नाम | विकासखण्ड का नाम | राजि का नाम | वन पंचायतों की संख्या | क्षेत्रफल (हेक्टेयर) |
|--------------------------|------------------|-------------|-----------------------|----------------------|
| बागेश्वर | बागेश्वर | धरमघर | 97 | 2784.86 |
| कपकोट | कपकोट | धरमघर | 21 | 3422.94 |
| काण्डा | बागेश्वर | धरमघर | 132 | 1807.37 |
| काण्डा | कपकोट | धरमघर | 29 | 789.89 |
| योग धरमघर रेंज | | | 279 | 8805.06 |
| बागेश्वर | बागेश्वर | बागेश्वर | 239 | 3301.21 |
| योग बागेश्वर रेंज | | | 239 | 3301.21 |
| बागेश्वर | बागेश्वर | बैजनाथ | 7 | 77.52 |
| गरुड़ | गरुड़ | बैजनाथ | 117 | 3481.24 |
| योग बैजनाथ रेंज | | | 124 | 3558.76 |
| बागेश्वर | बागेश्वर | कपकोट | 1 | 35.20 |
| कपकोट | कपकोट | कपकोट | 65 | 5202.71 |
| योग कपकोट रेंज | | | 66 | 5237.91 |
| बागेश्वर | बागेश्वर | गढ़खेत | 8 | 102.15 |
| कपकोट | कपकोट | गढ़खेत | 1 | 14.40 |
| गरुड़ | गरुड़ | गढ़खेत | 60 | 1139.86 |
| योग गढ़खेत रेंज | | | 69 | 1256.41 |
| कपकोट | कपकोट | ग्लेशियर | 48 | 17188.94 |
| योग ग्लेशियर रेंज | | | 48 | 17188.94 |
| महायोग | | | 825 | 39348.28 |

पंचायती वनों का प्रकार तथा वन्यजीवों एवं वनस्पतियों का विवरण:

बागेश्वर वन प्रभाग के अन्तर्गत आने वाली वन पंचायतें 900 मीटर से 2800 मीटर की ऊंचाई पर स्थित हैं, इस कारण यहां की वन पंचायतों की वन्य जीव एवं वनस्पतियों में जैव विविधता अधिक विद्यमान है, बागेश्वर रेंज की वन पंचायतें जहां एक ओर गर्म घाटियों में स्थित हैं वही ग्लेशियर रेंज की वन पंचायतें बर्फीले ग्लेशियरों के बीच स्थित हैं। इस प्रकार प्रभाग की वन पंचायतों में शीशम, चीड़, सादन से लेकर बांज, खसूं, थुनेर, ब्रह्मकमल एवं घास के बुग्याल विद्यमान हैं, तथा वन पंचायतों में तेंदुआ, बन्दर, लंगूर, भालू, कस्तूरी मृग, हिरन, साभर, खरगोश आदि वन्य जीवों का भी वास है।

वन पंचायत निर्देशिका- बागेश्वर वन प्रभाग, बागेश्वर

| क्रम संख्या | वन प्रभाग का नाम | राजि का नाम | वन पंचायत का नाम | जनपद का नाम व राष्ट्रीय कोड | तहसील का नाम | विकासखण्ड का नाम | वन पंचायत का गठन वर्ष | राजस्व ग्राम का नाम | ग्राम पंचायत का नाम | वन पंचायत का क्षेत्रफल (हेक्टेयर में) | | | वन पंचायत कोड |
|-------------|------------------------------|-------------|---------------------|-----------------------------|--------------|------------------|-----------------------|---------------------|---------------------|---------------------------------------|----------|---------------|---------------|
| | | | | | | | | | | आरक्षित वन | सिविल वन | कुल क्षेत्रफल | |
| 1 | 2 | 3 | 4 | 5 | 6 | 7 | 8 | 9 | 10 | 11 | 12 | 13 | 14 |
| 1 | बागेश्वर वन प्रभाग, बागेश्वर | बागेश्वर | भटोली खालसागूढ | बागेश्वर-46 | बागेश्वर | बागेश्वर | 27-03-1965 | भटोली खालसागूढ | खोली | 0.00 | 17.00 | 17.00 | 460003 |
| 2 | बागेश्वर वन प्रभाग, बागेश्वर | बागेश्वर | कठायतबाडा | बागेश्वर-46 | बागेश्वर | बागेश्वर | 29-01-1967 | कठायतबाडा | नारपालिका बागेश्वर | 0.00 | 13.40 | 13.40 | 460004 |
| 3 | बागेश्वर वन प्रभाग, बागेश्वर | बागेश्वर | दयागण | बागेश्वर-46 | बागेश्वर | बागेश्वर | 03-02-1968 | दयागण | दयागण | 0.00 | 9.15 | 9.15 | 460005 |
| 4 | बागेश्वर वन प्रभाग, बागेश्वर | बागेश्वर | मिहिनिया | बागेश्वर-46 | बागेश्वर | बागेश्वर | 10-01-1970 | मिहिनिया | खोली | 0.00 | 13.15 | 13.15 | 460006 |
| 5 | बागेश्वर वन प्रभाग, बागेश्वर | बागेश्वर | कफलखेत | बागेश्वर-46 | बागेश्वर | बागेश्वर | 04-03-1978 | कफलखेत | नारपालिका बागेश्वर | 0.00 | 13.35 | 13.35 | 460007 |
| 6 | बागेश्वर वन प्रभाग, बागेश्वर | बागेश्वर | मजियाखेत | बागेश्वर-46 | बागेश्वर | बागेश्वर | 20-08-1981 | मजियाखेत | नारपालिका बागेश्वर | 0.00 | 4.80 | 4.80 | 460008 |
| 7 | बागेश्वर वन प्रभाग, बागेश्वर | बागेश्वर | विनवालतेवाडी | बागेश्वर-46 | बागेश्वर | बागेश्वर | 26-01-1976 | विनवालतेवाडी | नारपालिका बागेश्वर | 0.00 | 2.73 | 2.73 | 460009 |
| 8 | बागेश्वर वन प्रभाग, बागेश्वर | बागेश्वर | जुलकिया | बागेश्वर-46 | बागेश्वर | बागेश्वर | 03-07-1981 | जुलकिया | नारपालिका बागेश्वर | 0.00 | 9.31 | 9.31 | 460010 |
| 9 | बागेश्वर वन प्रभाग, बागेश्वर | बागेश्वर | पडियारवाला | बागेश्वर-46 | बागेश्वर | बागेश्वर | 10-06-1981 | पडियारवाला | नारपालिका बागेश्वर | 0.00 | 0.61 | 0.61 | 460011 |
| 10 | बागेश्वर वन प्रभाग, बागेश्वर | बागेश्वर | धुणाई | बागेश्वर-46 | बागेश्वर | बागेश्वर | 23-07-1988 | धुणाई | अमसरकोट | 0.00 | 21.30 | 21.30 | 460012 |
| 11 | बागेश्वर वन प्रभाग, बागेश्वर | बागेश्वर | डिकरा | बागेश्वर-46 | बागेश्वर | बागेश्वर | 27-07-2000 | डिकरा | नारपालिका बागेश्वर | 0.00 | 8.08 | 8.08 | 460013 |
| 12 | बागेश्वर वन प्रभाग, बागेश्वर | बागेश्वर | जोग्याणीरी | बागेश्वर-46 | बागेश्वर | बागेश्वर | 02-09-2020 | जोग्याणीरी | नारपालिका बागेश्वर | 0.00 | 6.87 | 6.87 | 460014 |
| 13 | बागेश्वर वन प्रभाग, बागेश्वर | बागेश्वर | बडेत | बागेश्वर-46 | बागेश्वर | बागेश्वर | 13-08-2000 | बडेत | नारपालिका बागेश्वर | 0.00 | 18.04 | 18.04 | 460015 |
| 14 | बागेश्वर वन प्रभाग, बागेश्वर | बागेश्वर | थापली | बागेश्वर-46 | बागेश्वर | बागेश्वर | 25-07-2003 | थापली | जौलकाण्डे | 0.00 | 4.28 | 4.28 | 460016 |
| 15 | बागेश्वर वन प्रभाग, बागेश्वर | बागेश्वर | अडौली | बागेश्वर-46 | बागेश्वर | बागेश्वर | 14-10-2002 | अडौली | दयागड | 0.00 | 4.88 | 4.88 | 460017 |
| 16 | बागेश्वर वन प्रभाग, बागेश्वर | बागेश्वर | सिमरी (छिडियाकनाला) | बागेश्वर-46 | बागेश्वर | बागेश्वर | 14-10-2003 | सिमरी (छिडियाकनाला) | बहुली | 0.00 | 8.85 | 8.85 | 460018 |
| 17 | बागेश्वर वन प्रभाग, बागेश्वर | बागेश्वर | बहुली कुकुडागाड | बागेश्वर-46 | बागेश्वर | बागेश्वर | 14-11-2002 | बहुली कुकुडागाड | बहुली | 0.00 | 2.53 | 2.53 | 460019 |
| 18 | बागेश्वर वन प्रभाग, बागेश्वर | बागेश्वर | कुकुडा | बागेश्वर-46 | बागेश्वर | बागेश्वर | 14-11-2002 | कुकुडा | बहुली | 0.00 | 9.96 | 9.96 | 460020 |
| 19 | बागेश्वर वन प्रभाग, बागेश्वर | बागेश्वर | चमडेता | बागेश्वर-46 | बागेश्वर | बागेश्वर | 31-01-2004 | चमडेता | खोली | 0.00 | 5.09 | 5.09 | 460021 |
| 20 | बागेश्वर वन प्रभाग, बागेश्वर | बागेश्वर | भतरौला | बागेश्वर-46 | बागेश्वर | बागेश्वर | 14-0-2004 | भतरौला | नारपालिका बागेश्वर | 0.00 | 4.48 | 4.48 | 460022 |
| 21 | बागेश्वर वन प्रभाग, बागेश्वर | बागेश्वर | त्यूनरा | बागेश्वर-46 | बागेश्वर | बागेश्वर | 29-02-2004 | त्यूनरा | नारपालिका बागेश्वर | 0.00 | 6.06 | 6.06 | 460023 |
| 22 | बागेश्वर वन प्रभाग, बागेश्वर | बागेश्वर | धिरौली | बागेश्वर-46 | बागेश्वर | बागेश्वर | 08-12-1952 | धिरौली | धिरौली | 0.00 | 30.35 | 30.35 | 460024 |
| 23 | बागेश्वर वन प्रभाग, बागेश्वर | बागेश्वर | फल्टनिया | बागेश्वर-46 | बागेश्वर | बागेश्वर | 03-03-1978 | फल्टनिया | फल्टनिया | 0.00 | 13.40 | 13.40 | 460025 |
| 24 | बागेश्वर वन प्रभाग, बागेश्वर | बागेश्वर | मनकोट | बागेश्वर-46 | बागेश्वर | बागेश्वर | 13-02-2001 | मनकोट | मनकोट | 0.00 | 19.28 | 19.28 | 460027 |
| 25 | बागेश्वर वन प्रभाग, बागेश्वर | बागेश्वर | गोगिनापानी | बागेश्वर-46 | बागेश्वर | बागेश्वर | 02-06-2003 | गोगिनापानी | गोगिनापानी | 0.00 | 30.20 | 30.20 | 460028 |
| 26 | बागेश्वर वन प्रभाग, बागेश्वर | बागेश्वर | कलियाबगड | बागेश्वर-46 | बागेश्वर | बागेश्वर | 23-08-2003 | कलियाबगड | फल्टनिया | 0.00 | 5.97 | 5.97 | 460029 |
| 27 | बागेश्वर वन प्रभाग, बागेश्वर | बागेश्वर | गाडगाव | बागेश्वर-46 | बागेश्वर | बागेश्वर | 23-08-2003 | गाडगाव | नारपालिका बागेश्वर | 0.00 | 4.05 | 4.05 | 460030 |
| 28 | बागेश्वर वन प्रभाग, बागेश्वर | बागेश्वर | जोशीगॉव | बागेश्वर-46 | बागेश्वर | बागेश्वर | 20-11-2003 | जोशीगॉव | जोशीगॉव | 0.00 | 8.68 | 8.68 | 460031 |
| 29 | बागेश्वर वन प्रभाग, बागेश्वर | बागेश्वर | पंतक्वैराली | बागेश्वर-46 | बागेश्वर | बागेश्वर | 08-01-2004 | पंतक्वैराली | पंतक्वैराली | 0.00 | 15.80 | 15.80 | 460032 |
| 30 | बागेश्वर वन प्रभाग, बागेश्वर | बागेश्वर | कलना | बागेश्वर-46 | बागेश्वर | बागेश्वर | 28-03-2004 | पंतक्वैराली | छाली | 0.00 | 3.25 | 3.25 | 460033 |
| 31 | बागेश्वर वन प्रभाग, बागेश्वर | बागेश्वर | ग्वाड | बागेश्वर-46 | बागेश्वर | बागेश्वर | 13-01-1967 | कलना | ग्वाड | 0.00 | 60.44 | 60.44 | 460034 |
| 32 | बागेश्वर वन प्रभाग, बागेश्वर | बागेश्वर | हडबाड | बागेश्वर-46 | बागेश्वर | बागेश्वर | 26-01-1967 | ग्वाड | हडबाड | 0.00 | 50.22 | 50.22 | 460035 |
| 33 | बागेश्वर वन प्रभाग, बागेश्वर | बागेश्वर | आरे, द्वारसो | बागेश्वर-46 | बागेश्वर | बागेश्वर | 10-02-1967 | हडबाड | आरे | 0.00 | 25.33 | 25.33 | 460036 |
| 34 | बागेश्वर वन प्रभाग, बागेश्वर | बागेश्वर | अनसाँ | बागेश्वर-46 | बागेश्वर | बागेश्वर | 20-02-1983 | आरे, द्वारसो | अनसाँ | 0.00 | 36.00 | 36.00 | 460037 |
| 35 | बागेश्वर वन प्रभाग, बागेश्वर | बागेश्वर | कुकुडाडाडा | बागेश्वर-46 | बागेश्वर | बागेश्वर | 04-11-2000 | कुकुडाडाडा | पन्द्रहमाली | 0.00 | 5.42 | 5.42 | 460038 |

| क्रम संख्या | वन प्रभाग का नाम | राजि का नाम | वन पंचायत का नाम | जनपद का नाम व राष्ट्रीय कोड | तहसील का नाम | विकासखण्ड का नाम | वन पंचायत का गठन वर्ष | राजस्व ग्राम का नाम | ग्राम पंचायत का नाम | वन पंचायत का क्षेत्रफल (हेक्टेयर में) | | | वन पंचायत कोड |
|-------------|------------------------------|-------------|------------------|-----------------------------|--------------|------------------|-----------------------|---------------------|---------------------|---------------------------------------|----------|---------------|---------------|
| | | | | | | | | | | आरक्षित वन | सिविल वन | कुल क्षेत्रफल | |
| 1 | 2 | 3 | 4 | 5 | 6 | 7 | 8 | 9 | 10 | 11 | 12 | 13 | 14 |
| 36 | बागेश्वर वन प्रभाग, बागेश्वर | बागेश्वर | पुरकोट | बागेश्वर-46 | बागेश्वर | बागेश्वर | 05-06-2003 | पुरकोट | पुरकोट | 0.00 | 44.47 | 44.47 | 460039 |
| 37 | बागेश्वर वन प्रभाग, बागेश्वर | बागेश्वर | माणीखेत | बागेश्वर-46 | बागेश्वर | बागेश्वर | 26-07-2003 | माणीखेत | माणीखेत | 0.00 | 10.82 | 10.82 | 460040 |
| 38 | बागेश्वर वन प्रभाग, बागेश्वर | बागेश्वर | पन्द्रहपाली | बागेश्वर-46 | बागेश्वर | बागेश्वर | 21-11-2003 | पन्द्रहपाली | पन्द्रहपाली | 0.00 | 48.32 | 48.32 | 460041 |
| 39 | बागेश्वर वन प्रभाग, बागेश्वर | बागेश्वर | अमसरकोट | बागेश्वर-46 | बागेश्वर | बागेश्वर | 18-05-1977 | अमसरकोट | अमसरकोट | 0.00 | 30.66 | 30.66 | 460112 |
| 40 | बागेश्वर वन प्रभाग, बागेश्वर | बागेश्वर | जलथी | बागेश्वर-46 | बागेश्वर | बागेश्वर | 31-05-1964 | जलथी | अमतीडा | 0.00 | 13.35 | 13.35 | 460113 |
| 41 | बागेश्वर वन प्रभाग, बागेश्वर | बागेश्वर | लेटी | बागेश्वर-46 | बागेश्वर | बागेश्वर | 16-05-1977 | लेटी | लेटी | 0.00 | 7.42 | 7.42 | 460114 |
| 42 | बागेश्वर वन प्रभाग, बागेश्वर | बागेश्वर | जौलकाण्डे | बागेश्वर-46 | बागेश्वर | बागेश्वर | 31-03-1978 | जौलकाण्डे | जौलकाण्डे | 0.00 | 14.37 | 14.37 | 460115 |
| 43 | बागेश्वर वन प्रभाग, बागेश्वर | बागेश्वर | बमटाना | बागेश्वर-46 | बागेश्वर | बागेश्वर | 26-06-1978 | बमटाना | लेटी | 0.00 | 5.60 | 5.60 | 460116 |
| 44 | बागेश्वर वन प्रभाग, बागेश्वर | बागेश्वर | धारी | बागेश्वर-46 | बागेश्वर | बागेश्वर | 16-04-1978 | धारी | धारी | 0.00 | 70.88 | 70.88 | 460117 |
| 45 | बागेश्वर वन प्रभाग, बागेश्वर | बागेश्वर | अमसरकोट तल्ला | बागेश्वर-46 | बागेश्वर | बागेश्वर | 24-02-1998 | अमसरकोट तल्ला | अमसरकोट | 0.00 | 30.67 | 30.67 | 460118 |
| 46 | बागेश्वर वन प्रभाग, बागेश्वर | बागेश्वर | रिखुजडियार | बागेश्वर-46 | बागेश्वर | बागेश्वर | 18-02-2000 | रिखुजडियार | फल्याटी | 0.00 | 8.62 | 8.62 | 460119 |
| 47 | बागेश्वर वन प्रभाग, बागेश्वर | बागेश्वर | नैलगडा | बागेश्वर-46 | बागेश्वर | बागेश्वर | 05-09-2000 | नैलगडा | फल्याटी | 0.00 | 17.70 | 17.70 | 460120 |
| 48 | बागेश्वर वन प्रभाग, बागेश्वर | बागेश्वर | फल्याटी | बागेश्वर-46 | बागेश्वर | बागेश्वर | 07-01-2000 | फल्याटी | फल्याटी | 0.00 | 3.30 | 3.30 | 460121 |
| 49 | बागेश्वर वन प्रभाग, बागेश्वर | बागेश्वर | बिजोरी | बागेश्वर-46 | बागेश्वर | बागेश्वर | 06-02-2004 | बिजोरी | फल्याटी | 0.00 | 10.60 | 10.60 | 460122 |
| 50 | बागेश्वर वन प्रभाग, बागेश्वर | बागेश्वर | सीमीनरगोल | बागेश्वर-46 | बागेश्वर | बागेश्वर | 05-02-2004 | सीमीनरगोल | चौहना | 0.00 | 2.46 | 2.46 | 460123 |
| 51 | बागेश्वर वन प्रभाग, बागेश्वर | बागेश्वर | छाना | बागेश्वर-46 | बागेश्वर | बागेश्वर | 04-02-2004 | छाना | अमसरकोट | 0.00 | 2.26 | 2.26 | 460124 |
| 52 | बागेश्वर वन प्रभाग, बागेश्वर | बागेश्वर | चौहना | बागेश्वर-46 | बागेश्वर | बागेश्वर | 26-02-2004 | चौहना | चौहना | 0.00 | 14.96 | 14.96 | 460125 |
| 53 | बागेश्वर वन प्रभाग, बागेश्वर | बागेश्वर | डोबा | बागेश्वर-46 | बागेश्वर | बागेश्वर | 28-02-2004 | डोबा | डोबा | 0.00 | 10.98 | 10.98 | 460126 |
| 54 | बागेश्वर वन प्रभाग, बागेश्वर | बागेश्वर | बोरगाँव | बागेश्वर-46 | बागेश्वर | बागेश्वर | 24-02-2004 | बोरगाँव | अमसरकोट | 0.00 | 1.46 | 1.46 | 460127 |
| 55 | बागेश्वर वन प्रभाग, बागेश्वर | बागेश्वर | बेलता | बागेश्वर-46 | बागेश्वर | बागेश्वर | 19-03-2004 | बेलता | अमतीडा | 0.00 | 2.04 | 2.04 | 460128 |
| 56 | बागेश्वर वन प्रभाग, बागेश्वर | बागेश्वर | अमतीडा | बागेश्वर-46 | बागेश्वर | बागेश्वर | 21-03-2004 | अमतीडा | अमतीडा | 0.00 | 1.30 | 1.30 | 460129 |
| 57 | बागेश्वर वन प्रभाग, बागेश्वर | बागेश्वर | क्वैराली | बागेश्वर-46 | बागेश्वर | बागेश्वर | 27-03-1968 | क्वैराली | क्वैराली | 0.00 | 46.74 | 46.74 | 460130 |
| 58 | बागेश्वर वन प्रभाग, बागेश्वर | बागेश्वर | गुनाकोट | बागेश्वर-46 | बागेश्वर | बागेश्वर | 26-07-1970 | गुनाकोट | गुनाकोट | 0.00 | 26.28 | 26.28 | 460131 |
| 59 | बागेश्वर वन प्रभाग, बागेश्वर | बागेश्वर | गिवाई | बागेश्वर-46 | बागेश्वर | बागेश्वर | 20-07-1970 | गिवाई | भयेडी | 0.00 | 4.13 | 4.13 | 460132 |
| 60 | बागेश्वर वन प्रभाग, बागेश्वर | बागेश्वर | नैल | बागेश्वर-46 | बागेश्वर | बागेश्वर | 31-05-1977 | नैल | नैल | 0.00 | 2.43 | 2.43 | 460133 |
| 61 | बागेश्वर वन प्रभाग, बागेश्वर | बागेश्वर | वजीगाँव | बागेश्वर-46 | बागेश्वर | बागेश्वर | 15-03-2001 | वजीगाँव | क्वैराली | 0.00 | 6.96 | 6.96 | 460134 |
| 62 | बागेश्वर वन प्रभाग, बागेश्वर | बागेश्वर | दाडिमठौक | बागेश्वर-46 | बागेश्वर | बागेश्वर | 03-06-2001 | दाडिमठौक | गुनाकोट | 0.00 | 1.65 | 1.65 | 460135 |
| 63 | बागेश्वर वन प्रभाग, बागेश्वर | बागेश्वर | सात | बागेश्वर-46 | बागेश्वर | बागेश्वर | 23-01-2004 | सात | सात | 0.00 | 5.77 | 5.77 | 460136 |
| 64 | बागेश्वर वन प्रभाग, बागेश्वर | बागेश्वर | रतवे | बागेश्वर-46 | बागेश्वर | बागेश्वर | 23-01-2004 | रतवे | सात | 0.00 | 3.31 | 3.31 | 460137 |
| 65 | बागेश्वर वन प्रभाग, बागेश्वर | बागेश्वर | भयेडी | बागेश्वर-46 | बागेश्वर | बागेश्वर | 21-01-2004 | भयेडी | भयेडी | 0.00 | 9.53 | 9.53 | 460138 |
| 66 | बागेश्वर वन प्रभाग, बागेश्वर | बागेश्वर | चामी | बागेश्वर-46 | बागेश्वर | बागेश्वर | 27-02-2004 | चामी | चामी | 0.00 | 2.82 | 2.82 | 460139 |
| 67 | बागेश्वर वन प्रभाग, बागेश्वर | बागेश्वर | डुगरगाँव | बागेश्वर-46 | बागेश्वर | बागेश्वर | 28-02-2004 | डुगरगाँव | नैल | 0.00 | 11.54 | 11.54 | 460140 |
| 68 | बागेश्वर वन प्रभाग, बागेश्वर | बागेश्वर | स्पूनी | बागेश्वर-46 | बागेश्वर | बागेश्वर | 29-02-2004 | स्पूनी | स्पूनी | 0.00 | 44.10 | 44.10 | 460141 |
| 69 | बागेश्वर वन प्रभाग, बागेश्वर | बागेश्वर | मजवे | बागेश्वर-46 | बागेश्वर | बागेश्वर | 11-03-2004 | मजवे | नैल | 0.00 | 14.21 | 14.21 | 460142 |
| 70 | बागेश्वर वन प्रभाग, बागेश्वर | बागेश्वर | त्रिकोट | बागेश्वर-46 | बागेश्वर | बागेश्वर | 04-03-2004 | त्रिकोट | क्वैराली | 0.00 | 4.29 | 4.29 | 460143 |
| 71 | बागेश्वर वन प्रभाग, बागेश्वर | बागेश्वर | जिमखितौला | बागेश्वर-46 | बागेश्वर | बागेश्वर | 09-03-2004 | जिमखितौला | भयेडी | 0.00 | 0.27 | 0.27 | 460144 |

| क्रम संख्या | वन प्रभाग का नाम | राजि का नाम | वन पंचायत का नाम | जनपद का नाम व राष्ट्रीय कोड | तहसील का नाम | विकासखण्ड का नाम | वन पंचायत का गठन वर्ष | राजस्व ग्राम का नाम | ग्राम पंचायत का नाम | वन पंचायत का क्षेत्रफल (हेक्टेयर में) | | | वन पंचायत कोड |
|-------------|------------------------------|-------------|------------------|-----------------------------|--------------|------------------|-----------------------|---------------------|---------------------|---------------------------------------|----------|---------------|---------------|
| | | | | | | | | | | आरक्षित वन | सिविल वन | कुल क्षेत्रफल | |
| 1 | 2 | 3 | 4 | 5 | 6 | 7 | 8 | 9 | 10 | 11 | 12 | 13 | 14 |
| 72 | बागेश्वर वन प्रभाग, बागेश्वर | बागेश्वर | तडीगाँव | बागेश्वर-46 | बागेश्वर | बागेश्वर | 10-03-2004 | तडीगाँव | गुनाकोट | 0.00 | 8.58 | 8.58 | 460145 |
| 73 | बागेश्वर वन प्रभाग, बागेश्वर | बागेश्वर | चनौलीगूठ | बागेश्वर-46 | बागेश्वर | बागेश्वर | 14-03-2004 | चनौलीगूठ | स्यूनी | 0.00 | 0.29 | 0.29 | 460146 |
| 74 | बागेश्वर वन प्रभाग, बागेश्वर | बागेश्वर | बुडगड | बागेश्वर-46 | बागेश्वर | बागेश्वर | 03-06-1964 | बुडगड | सेल्टा | 0.00 | 60.70 | 60.70 | 460147 |
| 75 | बागेश्वर वन प्रभाग, बागेश्वर | बागेश्वर | सेल्टा | बागेश्वर-46 | बागेश्वर | बागेश्वर | 19-07-1970 | सेल्टा | सेल्टा | 0.00 | 9.41 | 9.41 | 460148 |
| 76 | बागेश्वर वन प्रभाग, बागेश्वर | बागेश्वर | ओखलसी | बागेश्वर-46 | बागेश्वर | बागेश्वर | 02-02-1976 | ओखलसी | ओखलसी | 0.00 | 4.45 | 4.45 | 460149 |
| 77 | बागेश्वर वन प्रभाग, बागेश्वर | बागेश्वर | तालड | बागेश्वर-46 | बागेश्वर | बागेश्वर | 11-02-1977 | तालड | विजोरीझाल | 0.00 | 20.12 | 20.12 | 460150 |
| 78 | बागेश्वर वन प्रभाग, बागेश्वर | बागेश्वर | विजोरीझाल | बागेश्वर-46 | बागेश्वर | बागेश्वर | 31-07-1976 | विजोरीझाल | विजोरीझाल | 0.00 | 26.97 | 26.97 | 460151 |
| 79 | बागेश्वर वन प्रभाग, बागेश्वर | बागेश्वर | खबडोली चक रतगाँव | बागेश्वर-46 | बागेश्वर | बागेश्वर | 29-08-2003 | खबडोली चक रतगाँव | खबडोली | 0.00 | 8.87 | 8.87 | 460160 |
| 80 | बागेश्वर वन प्रभाग, बागेश्वर | बागेश्वर | कमेडी | बागेश्वर-46 | बागेश्वर | बागेश्वर | 29-08-2003 | कमेडी | उडलगाँव | 0.00 | 6.42 | 6.42 | 460161 |
| 81 | बागेश्वर वन प्रभाग, बागेश्वर | बागेश्वर | उडलगाँव | बागेश्वर-46 | बागेश्वर | बागेश्वर | 29-11-2003 | उडलगाँव | उडलगाँव | 0.00 | 4.22 | 4.22 | 460162 |
| 82 | बागेश्वर वन प्रभाग, बागेश्वर | बागेश्वर | गंगाड | बागेश्वर-46 | बागेश्वर | बागेश्वर | 07-12-2003 | गंगाड | खबडोली | 0.00 | 2.76 | 2.76 | 460163 |
| 83 | बागेश्वर वन प्रभाग, बागेश्वर | बागेश्वर | मोस्टगाँव | बागेश्वर-46 | बागेश्वर | बागेश्वर | 29-11-2003 | मोस्टगाँव | उडलगाँव | 0.00 | 2.14 | 2.14 | 460164 |
| 84 | बागेश्वर वन प्रभाग, बागेश्वर | बागेश्वर | तुल्याडी | बागेश्वर-46 | बागेश्वर | बागेश्वर | 07-11-2003 | तुल्याडी | खबडोली | 0.00 | 1.44 | 1.44 | 460165 |
| 85 | बागेश्वर वन प्रभाग, बागेश्वर | बागेश्वर | नावली | बागेश्वर-46 | बागेश्वर | बागेश्वर | 13-03-2004 | नावली | सात | 0.00 | 4.62 | 4.62 | 460171 |
| 86 | बागेश्वर वन प्रभाग, बागेश्वर | बागेश्वर | काण्डे | बागेश्वर-46 | बागेश्वर | बागेश्वर | 04-03-1943 | काण्डे | काण्डे | 0.00 | 19.41 | 19.41 | 460172 |
| 87 | बागेश्वर वन प्रभाग, बागेश्वर | बागेश्वर | स्यालडोबा | बागेश्वर-46 | बागेश्वर | बागेश्वर | 05-02-1943 | स्यालडोबा | स्यालडोबा | 0.00 | 11.13 | 11.13 | 460173 |
| 88 | बागेश्वर वन प्रभाग, बागेश्वर | बागेश्वर | सिमतोली | बागेश्वर-46 | बागेश्वर | बागेश्वर | 10-02-1943 | सिमतोली | सिमतोली | 0.00 | 9.71 | 9.71 | 460174 |
| 89 | बागेश्वर वन प्रभाग, बागेश्वर | बागेश्वर | तुनेडा | बागेश्वर-46 | बागेश्वर | बागेश्वर | 19-04-1954 | तुनेडा | तुनेडा | 0.00 | 59.08 | 59.08 | 460175 |
| 90 | बागेश्वर वन प्रभाग, बागेश्वर | बागेश्वर | ढूँगा | बागेश्वर-46 | बागेश्वर | बागेश्वर | 25-02-1953 | ढूँगा | ढूँगा | 0.00 | 16.19 | 16.19 | 460176 |
| 91 | बागेश्वर वन प्रभाग, बागेश्वर | बागेश्वर | नायल | बागेश्वर-46 | बागेश्वर | बागेश्वर | 28-01-1943 | नायल | नायल | 0.00 | 20.23 | 20.23 | 460177 |
| 92 | बागेश्वर वन प्रभाग, बागेश्वर | बागेश्वर | सुनेरी | बागेश्वर-46 | बागेश्वर | बागेश्वर | 23-01-1957 | सुनेरी | नायल | 0.00 | 6.88 | 6.88 | 460178 |
| 93 | बागेश्वर वन प्रभाग, बागेश्वर | बागेश्वर | ढूँगापाटली | बागेश्वर-46 | बागेश्वर | बागेश्वर | 24-01-1958 | ढूँगापाटली | मालता | 0.00 | 5.26 | 5.26 | 460179 |
| 94 | बागेश्वर वन प्रभाग, बागेश्वर | बागेश्वर | डयोडीखोला | बागेश्वर-46 | बागेश्वर | बागेश्वर | 22-01-1958 | डयोडीखोला | ढूँगा | 0.00 | 20.23 | 20.23 | 460180 |
| 95 | बागेश्वर वन प्रभाग, बागेश्वर | बागेश्वर | नौगाँवचक गुछेटी | बागेश्वर-46 | बागेश्वर | बागेश्वर | 27-07-2003 | नौगाँवचक गुछेटी | नौगाँव | 0.00 | 16.79 | 16.79 | 460181 |
| 96 | बागेश्वर वन प्रभाग, बागेश्वर | बागेश्वर | मालता | बागेश्वर-46 | बागेश्वर | बागेश्वर | 23-01-2004 | मालता | मालता | 0.00 | 2.97 | 2.97 | 460182 |
| 97 | बागेश्वर वन प्रभाग, बागेश्वर | बागेश्वर | मेहनरखूँगा | बागेश्वर-46 | बागेश्वर | बागेश्वर | 23-01-2004 | मेहनरखूँगा | नगरपालिका बागेश्वर | 0.00 | 2.51 | 2.51 | 460183 |
| 98 | बागेश्वर वन प्रभाग, बागेश्वर | बागेश्वर | छाती | बागेश्वर-46 | बागेश्वर | बागेश्वर | 24-03-2004 | छाती | मालता | 0.00 | 2.36 | 2.36 | 460184 |
| 99 | बागेश्वर वन प्रभाग, बागेश्वर | बागेश्वर | छतीना | बागेश्वर-46 | बागेश्वर | बागेश्वर | 24-03-2004 | छतीना | मालता | 0.00 | 4.54 | 4.54 | 460185 |
| 100 | बागेश्वर वन प्रभाग, बागेश्वर | बागेश्वर | छतीना चक तकराडी | बागेश्वर-46 | बागेश्वर | बागेश्वर | 26-03-2004 | छतीना चक तकराडी | मालता | 0.00 | 4.82 | 4.82 | 460186 |
| 101 | बागेश्वर वन प्रभाग, बागेश्वर | बागेश्वर | ढेलापाटन | बागेश्वर-46 | बागेश्वर | बागेश्वर | 20-03-2004 | ढेलापाटन | मालता | 0.00 | 8.95 | 8.95 | 460187 |
| 102 | बागेश्वर वन प्रभाग, बागेश्वर | बागेश्वर | तुनेडा | बागेश्वर-46 | बागेश्वर | बागेश्वर | 29-11-1948 | तुनेडा | बहाली | 0.00 | 14.16 | 14.16 | 460190 |
| 103 | बागेश्वर वन प्रभाग, बागेश्वर | बागेश्वर | नायल उपाध्याय | बागेश्वर-46 | बागेश्वर | बागेश्वर | 16-06-1977 | नायल उपाध्याय | खोलियागाव | 0.00 | 42.49 | 42.49 | 460193 |
| 104 | बागेश्वर वन प्रभाग, बागेश्वर | बागेश्वर | जौलगाँव उजेडा | बागेश्वर-46 | बागेश्वर | बागेश्वर | 05-05-1964 | जौलगाँव उजेडा | बुडघुना | 0.00 | 30.55 | 30.55 | 460202 |
| 105 | बागेश्वर वन प्रभाग, बागेश्वर | बागेश्वर | देवली | बागेश्वर-46 | बागेश्वर | बागेश्वर | 13-02-1977 | देवली | बुडघुना | 0.00 | 7.24 | 7.24 | 460203 |
| 106 | बागेश्वर वन प्रभाग, बागेश्वर | बागेश्वर | बंगडुगरा | बागेश्वर-46 | बागेश्वर | बागेश्वर | 23-06-1978 | बंगडुगरा | भाटनीकोट | 0.00 | 29.73 | 29.73 | 460204 |
| 107 | बागेश्वर वन प्रभाग, बागेश्वर | बागेश्वर | खूना | बागेश्वर-46 | बागेश्वर | बागेश्वर | 18-06-1978 | खूना | वलना | 0.00 | 18.21 | 18.21 | 460205 |

| क्रम संख्या | वन प्रभाग का नाम | राजि का नाम | वन पंचायत का नाम | जनपद का नाम व राष्ट्रीय कोड | तहसील का नाम | विकासखण्ड का नाम | वन पंचायत का गठन वर्ष | राजस्व ग्राम का नाम | ग्राम पंचायत का नाम | वन पंचायत का क्षेत्रफल (हेक्टेयर में) | | | वन पंचायत कोड |
|-------------|------------------------------|-------------|----------------------|-----------------------------|--------------|------------------|-----------------------|----------------------|---------------------|---------------------------------------|----------|---------------|---------------|
| | | | | | | | | | | आरक्षित वन | सिविल वन | कुल क्षेत्रफल | |
| 1 | 2 | 3 | 4 | 5 | 6 | 7 | 8 | 9 | 10 | 11 | 12 | 13 | 14 |
| 108 | बागेश्वर वन प्रभाग, बागेश्वर | बागेश्वर | नाघरसाहू | बागेश्वर-46 | बागेश्वर | बागेश्वर | 28-01-1977 | नाघरसाहू | नाघरसाहू | 0.00 | 5.46 | 5.46 | 460206 |
| 109 | बागेश्वर वन प्रभाग, बागेश्वर | बागेश्वर | मयू | बागेश्वर-46 | बागेश्वर | बागेश्वर | 20-05-1982 | मयू | नाघरसाहू | 0.00 | 16.59 | 16.59 | 460207 |
| 110 | बागेश्वर वन प्रभाग, बागेश्वर | बागेश्वर | ईडा | बागेश्वर-46 | बागेश्वर | बागेश्वर | 06-07-2000 | ईडा | बुडघुना | 0.00 | 6.99 | 6.99 | 460208 |
| 111 | बागेश्वर वन प्रभाग, बागेश्वर | बागेश्वर | वलना | बागेश्वर-46 | बागेश्वर | बागेश्वर | 05-09-2000 | वलना | वलना | 0.00 | 19.25 | 19.25 | 460209 |
| 112 | बागेश्वर वन प्रभाग, बागेश्वर | बागेश्वर | बुडघुना | बागेश्वर-46 | बागेश्वर | बागेश्वर | 30-12-2000 | बुडघुना | बुडघुना | 0.00 | 18.19 | 18.19 | 460210 |
| 113 | बागेश्वर वन प्रभाग, बागेश्वर | बागेश्वर | फल्याटी | बागेश्वर-46 | बागेश्वर | बागेश्वर | 25-05-2001 | फल्याटी | गोगिनापानी | 0.00 | 5.24 | 5.24 | 460211 |
| 114 | बागेश्वर वन प्रभाग, बागेश्वर | बागेश्वर | चुराडी | बागेश्वर-46 | बागेश्वर | बागेश्वर | 19-07-2001 | चुराडी | गैराड | 0.00 | 18.08 | 18.08 | 460212 |
| 115 | बागेश्वर वन प्रभाग, बागेश्वर | बागेश्वर | सुकराडी | बागेश्वर-46 | बागेश्वर | बागेश्वर | 17-07-2001 | सुकराडी | गैराड | 0.00 | 8.50 | 8.50 | 460213 |
| 116 | बागेश्वर वन प्रभाग, बागेश्वर | बागेश्वर | बिलखेत | बागेश्वर-46 | बागेश्वर | बागेश्वर | 20-10-2003 | बिलखेत | वलना | 0.00 | 6.41 | 6.41 | 460214 |
| 117 | बागेश्वर वन प्रभाग, बागेश्वर | बागेश्वर | सिरौली | बागेश्वर-46 | बागेश्वर | बागेश्वर | 13-12-1948 | सिरौली | सिरौली | 0.00 | 58.88 | 58.88 | 460215 |
| 118 | बागेश्वर वन प्रभाग, बागेश्वर | बागेश्वर | बिनतोली | बागेश्वर-46 | बागेश्वर | बागेश्वर | 18-02-1943 | बिनतोली | जल्थाकोट | 0.00 | 6.07 | 6.07 | 460216 |
| 119 | बागेश्वर वन प्रभाग, बागेश्वर | बागेश्वर | खोलाखेत | बागेश्वर-46 | बागेश्वर | बागेश्वर | 01-02-1947 | खोलाखेत | नायल | 0.00 | 38.44 | 38.44 | 460217 |
| 120 | बागेश्वर वन प्रभाग, बागेश्वर | बागेश्वर | कठमुलिया | बागेश्वर-46 | बागेश्वर | बागेश्वर | 24-01-1957 | कठमुलिया | नायल | 0.00 | 19.63 | 19.63 | 460218 |
| 121 | बागेश्वर वन प्रभाग, बागेश्वर | बागेश्वर | जल्थाकोट | बागेश्वर-46 | बागेश्वर | बागेश्वर | 31-11-1975 | जल्थाकोट | जल्थाकोट | 0.00 | 21.14 | 21.14 | 460219 |
| 122 | बागेश्वर वन प्रभाग, बागेश्वर | बागेश्वर | चौनी | बागेश्वर-46 | बागेश्वर | बागेश्वर | 15-04-1987 | चौनी | नायल | 0.00 | 7.56 | 7.56 | 460220 |
| 123 | बागेश्वर वन प्रभाग, बागेश्वर | बागेश्वर | सिमखेत मध्ये गैरतोली | बागेश्वर-46 | बागेश्वर | बागेश्वर | 31-01-2000 | सिमखेत मध्ये गैरतोली | सिरौली | 0.00 | 4.82 | 4.82 | 460221 |
| 124 | बागेश्वर वन प्रभाग, बागेश्वर | बागेश्वर | मुस्योली चक जोषीगाँव | बागेश्वर-46 | बागेश्वर | बागेश्वर | 18-02-2001 | मुस्योली चक जोषीगाँव | मुस्योली | 0.00 | 5.28 | 5.28 | 460222 |
| 125 | बागेश्वर वन प्रभाग, बागेश्वर | बागेश्वर | मुस्योली | बागेश्वर-46 | बागेश्वर | बागेश्वर | 30-12-2000 | सिरौली | मुस्योली | 0.00 | 28.88 | 28.88 | 460223 |
| 126 | बागेश्वर वन प्रभाग, बागेश्वर | बागेश्वर | उडेर | बागेश्वर-46 | बागेश्वर | बागेश्वर | 23-02-2004 | बिनतोली | तुनेडा | 0.00 | 9.48 | 9.48 | 460224 |
| 127 | बागेश्वर वन प्रभाग, बागेश्वर | बागेश्वर | बैतोली चक गडेलीखेत | बागेश्वर-46 | बागेश्वर | बागेश्वर | 22-02-2004 | खोलाखेत | जल्थाकोट | 0.00 | 5.91 | 5.91 | 460225 |
| 128 | बागेश्वर वन प्रभाग, बागेश्वर | बागेश्वर | बैसाई | बागेश्वर-46 | बागेश्वर | बागेश्वर | 22-02-2004 | कठमुलिया | नायल | 0.00 | 8.85 | 8.85 | 460226 |
| 129 | बागेश्वर वन प्रभाग, बागेश्वर | बागेश्वर | पोखरी | बागेश्वर-46 | बागेश्वर | बागेश्वर | 17-03-2004 | जल्थाकोट | नायल | 0.00 | 1.20 | 1.20 | 460227 |
| 130 | बागेश्वर वन प्रभाग, बागेश्वर | बागेश्वर | बसेत | बागेश्वर-46 | बागेश्वर | बागेश्वर | 18-03-2004 | चौनी | तुनेडा | 0.00 | 7.34 | 7.34 | 460228 |
| 131 | बागेश्वर वन प्रभाग, बागेश्वर | बागेश्वर | धिधारतोला | बागेश्वर-46 | बागेश्वर | बागेश्वर | 16-03-2004 | सिमखेत मध्ये गैरतोली | सिरौली | 0.00 | 3.64 | 3.64 | 460229 |
| 132 | बागेश्वर वन प्रभाग, बागेश्वर | बागेश्वर | बमनमीडी | बागेश्वर-46 | बागेश्वर | बागेश्वर | 02-02-1943 | बमनमीडी | मटियोली | 0.00 | 8.09 | 8.09 | 460239 |
| 133 | बागेश्वर वन प्रभाग, बागेश्वर | बागेश्वर | भीडी | बागेश्वर-46 | बागेश्वर | बागेश्वर | 03-02-1943 | भीडी | मटियोली | 0.00 | 28.32 | 28.32 | 460240 |
| 134 | बागेश्वर वन प्रभाग, बागेश्वर | बागेश्वर | मटियोली | बागेश्वर-46 | बागेश्वर | बागेश्वर | 07-02-1943 | मटियोली | मटियोली | 0.00 | 24.28 | 24.28 | 460241 |
| 135 | बागेश्वर वन प्रभाग, बागेश्वर | बागेश्वर | नायल चमोली | बागेश्वर-46 | बागेश्वर | बागेश्वर | 09-06-1976 | नायल चमोली | मटियोली | 0.00 | 41.28 | 41.28 | 460246 |
| 136 | बागेश्वर वन प्रभाग, बागेश्वर | बागेश्वर | रैखोली, कलौटा | बागेश्वर-46 | बागेश्वर | बागेश्वर | 28-01-1957 | रैखोली कलौटा | पाटली | 0.00 | 11.53 | 11.53 | 460249 |
| 137 | बागेश्वर वन प्रभाग, बागेश्वर | बागेश्वर | कफौली | बागेश्वर-46 | बागेश्वर | बागेश्वर | 19-06-1977 | कफौली | बोरगाव | 0.00 | 15.99 | 15.99 | 460250 |
| 138 | बागेश्वर वन प्रभाग, बागेश्वर | बागेश्वर | आगर | बागेश्वर-46 | बागेश्वर | बागेश्वर | 04-02-1978 | आगर | गौलाआगर | 0.00 | 16.79 | 16.79 | 460251 |
| 139 | बागेश्वर वन प्रभाग, बागेश्वर | बागेश्वर | गौला | बागेश्वर-46 | बागेश्वर | बागेश्वर | 05-05-1978 | गौला | गौलाआगर | 0.00 | 73.24 | 73.24 | 460252 |
| 140 | बागेश्वर वन प्रभाग, बागेश्वर | बागेश्वर | बिलीना | बागेश्वर-46 | बागेश्वर | बागेश्वर | 06-04-1978 | नगर पालिका | नगर पालिका | 0.00 | 15.38 | 15.38 | 460253 |
| 141 | बागेश्वर वन प्रभाग, बागेश्वर | बागेश्वर | वणखण्ड | बागेश्वर-46 | बागेश्वर | बागेश्वर | 05-03-1978 | वणखण्ड | पालडीबगड | 0.00 | 31.56 | 31.56 | 460254 |
| 142 | बागेश्वर वन प्रभाग, बागेश्वर | बागेश्वर | सननकोट | बागेश्वर-46 | बागेश्वर | बागेश्वर | 20-09-1982 | सननकोट | चौगाँवछीना | 0.00 | 31.56 | 31.56 | 460255 |
| 143 | बागेश्वर वन प्रभाग, बागेश्वर | बागेश्वर | चौगाँवछीना | बागेश्वर-46 | बागेश्वर | बागेश्वर | 25-06-1983 | चौगाँवछीना | चौगाँवछीना | 0.00 | 22.70 | 22.70 | 460256 |

| क्रम संख्या | वन प्रभाग का नाम | राजि का नाम | वन पंचायत का नाम | जनपद का नाम व राष्ट्रीय कोड | तहसील का नाम | विकासखण्ड का नाम | वन पंचायत का गठन वर्ष | राजस्व ग्राम का नाम | ग्राम पंचायत का नाम | वन पंचायत का क्षेत्रफल (हेक्टेयर में) | | | वन पंचायत कोड |
|-------------|------------------------------|-------------|------------------|-----------------------------|--------------|------------------|-----------------------|---------------------|---------------------|---------------------------------------|----------|---------------|---------------|
| | | | | | | | | | | आरक्षित वन | सिविल वन | कुल क्षेत्रफल | |
| 1 | 2 | 3 | 4 | 5 | 6 | 7 | 8 | 9 | 10 | 11 | 12 | 13 | 14 |
| 144 | बागेश्वर वन प्रभाग, बागेश्वर | बागेश्वर | बोरगाँव | बागेश्वर-46 | बागेश्वर | बागेश्वर | 28-09-1983 | बोरगाँव | बोरगाँव | 0.00 | 19.93 | 19.93 | 460257 |
| 145 | बागेश्वर वन प्रभाग, बागेश्वर | बागेश्वर | शीशाखानी | बागेश्वर-46 | बागेश्वर | बागेश्वर | 23-01-2000 | शीशाखानी | शीशाखानी | 0.00 | 37.44 | 37.44 | 460258 |
| 146 | बागेश्वर वन प्रभाग, बागेश्वर | बागेश्वर | गडियागाँव | बागेश्वर-46 | बागेश्वर | बागेश्वर | 28-02-2004 | गडियागाँव | पाटली | 0.00 | 5.64 | 5.64 | 460259 |
| 147 | बागेश्वर वन प्रभाग, बागेश्वर | बागेश्वर | पालडीबगड | बागेश्वर-46 | बागेश्वर | बागेश्वर | 01-03-2004 | पालडीबगड | पालडीबगड | 0.00 | 10.53 | 10.53 | 460260 |
| 148 | बागेश्वर वन प्रभाग, बागेश्वर | बागेश्वर | छाना उपाध्याय | बागेश्वर-46 | बागेश्वर | बागेश्वर | 20-09-1982 | छानाउपाध्याय | शीशाखानी | 0.00 | 2.90 | 2.90 | 460261 |
| 149 | बागेश्वर वन प्रभाग, बागेश्वर | बागेश्वर | खर्कटम्टा | बागेश्वर-46 | बागेश्वर | बागेश्वर | 24-04-2004 | खर्कटम्टा | खर्कटम्टा | 0.00 | 2.19 | 2.19 | 460262 |
| 150 | बागेश्वर वन प्रभाग, बागेश्वर | बागेश्वर | भिताडी | बागेश्वर-46 | बागेश्वर | बागेश्वर | 01-03-2004 | भीताडी | पालडीबगड | 0.00 | 14.19 | 14.19 | 460263 |
| 151 | बागेश्वर वन प्रभाग, बागेश्वर | बागेश्वर | पौडी | बागेश्वर-46 | बागेश्वर | बागेश्वर | 25-02-2004 | पौडी | पाटली | 0.00 | 7.40 | 7.40 | 460264 |
| 152 | बागेश्वर वन प्रभाग, बागेश्वर | बागेश्वर | उज्योली | बागेश्वर-46 | बागेश्वर | बागेश्वर | 24-02-2004 | उज्योली | चौगाँवछीना | 0.00 | 3.09 | 3.09 | 460265 |
| 153 | बागेश्वर वन प्रभाग, बागेश्वर | बागेश्वर | बडौली | बागेश्वर-46 | बागेश्वर | बागेश्वर | 02-03-2004 | बडौली | शीशाखानी | 0.00 | 18.91 | 18.91 | 460266 |
| 154 | बागेश्वर वन प्रभाग, बागेश्वर | बागेश्वर | बंजा | बागेश्वर-46 | बागेश्वर | बागेश्वर | 23-02-2004 | बंजा | खर्कटम्टा | 0.00 | 47.54 | 47.54 | 460267 |
| 155 | बागेश्वर वन प्रभाग, बागेश्वर | बागेश्वर | बंगचूडी | बागेश्वर-46 | बागेश्वर | बागेश्वर | 01-0302004 | बंगचूडी | पालडीबगड | 0.00 | 19.74 | 19.74 | 460268 |
| 156 | बागेश्वर वन प्रभाग, बागेश्वर | बागेश्वर | पाटली | बागेश्वर-46 | बागेश्वर | बागेश्वर | 25-02-2004 | | पाटली | 0.00 | 10.75 | 10.75 | 460269 |
| 157 | बागेश्वर वन प्रभाग, बागेश्वर | बागेश्वर | सुतरगाँव | बागेश्वर-46 | बागेश्वर | बागेश्वर | 19-12-1944 | | नायल | 0.00 | 23.06 | 23.06 | 460270 |
| 158 | बागेश्वर वन प्रभाग, बागेश्वर | बागेश्वर | बेहरगाँव | बागेश्वर-46 | बागेश्वर | बागेश्वर | | बेहरगाँव | बेहरगाँव | 0.00 | 51.80 | 51.80 | 460271 |
| 159 | बागेश्वर वन प्रभाग, बागेश्वर | बागेश्वर | भाटगाँव | बागेश्वर-46 | बागेश्वर | बागेश्वर | 12-01-1945 | भाटगाँव | लोब | 0.00 | 17.00 | 17.00 | 460272 |
| 160 | बागेश्वर वन प्रभाग, बागेश्वर | बागेश्वर | पगना | बागेश्वर-46 | बागेश्वर | बागेश्वर | 27-02-1953 | पगना | पगना | 0.00 | 14.57 | 14.57 | 460273 |
| 161 | बागेश्वर वन प्रभाग, बागेश्वर | बागेश्वर | आवलीगाँव | बागेश्वर-46 | बागेश्वर | बागेश्वर | 27-02-1965 | आवलीगाँव | विनसर | 0.00 | 19.02 | 19.02 | 460274 |
| 162 | बागेश्वर वन प्रभाग, बागेश्वर | बागेश्वर | गाडीखेत | बागेश्वर-46 | बागेश्वर | बागेश्वर | 28-02-1965 | गाडीखेत | विनसर | 0.00 | 11.33 | 11.33 | 460275 |
| 163 | बागेश्वर वन प्रभाग, बागेश्वर | बागेश्वर | भटखोला | बागेश्वर-46 | बागेश्वर | बागेश्वर | 28-02-1965 | भटखोला | भटखोला | 0.00 | 29.13 | 29.13 | 460276 |
| 164 | बागेश्वर वन प्रभाग, बागेश्वर | बागेश्वर | सकीडा | बागेश्वर-46 | बागेश्वर | बागेश्वर | 12-02-1978 | सकीडा | सकीडा | 0.00 | 11.33 | 11.33 | 460277 |
| 165 | बागेश्वर वन प्रभाग, बागेश्वर | बागेश्वर | कांडा | बागेश्वर-46 | बागेश्वर | बागेश्वर | 08-03-1978 | कांडा | रिखेल | 0.00 | 5.67 | 5.67 | 460278 |
| 166 | बागेश्वर वन प्रभाग, बागेश्वर | बागेश्वर | बमनगाँव | बागेश्वर-46 | बागेश्वर | बागेश्वर | 15-02-1978 | बमनगाँव | नायल | 0.00 | 2.83 | 2.83 | 460279 |
| 167 | बागेश्वर वन प्रभाग, बागेश्वर | बागेश्वर | खॉकर | बागेश्वर-46 | बागेश्वर | बागेश्वर | 10-02-1978 | खॉकर | रिखेल | 0.00 | 21.04 | 21.04 | 460280 |
| 168 | बागेश्वर वन प्रभाग, बागेश्वर | बागेश्वर | जोशीगाँव | बागेश्वर-46 | बागेश्वर | बागेश्वर | 05-03-1978 | जोशीगाँव | रिखेल | 0.00 | 10.92 | 10.92 | 460281 |
| 169 | बागेश्वर वन प्रभाग, बागेश्वर | बागेश्वर | रिखेल | बागेश्वर-46 | बागेश्वर | बागेश्वर | 17-09-1981 | रिखेल | रिखेल | 0.00 | 6.07 | 6.07 | 460282 |
| 170 | बागेश्वर वन प्रभाग, बागेश्वर | बागेश्वर | ओडलोहार | बागेश्वर-46 | बागेश्वर | बागेश्वर | 27-07-2003 | ओडलोहार | ओडलोहार | 0.00 | 8.63 | 8.63 | 460283 |
| 171 | बागेश्वर वन प्रभाग, बागेश्वर | बागेश्वर | विनसर | बागेश्वर-46 | बागेश्वर | बागेश्वर | 06-02-2004 | विनसर | विनसर | 0.00 | 5.41 | 5.41 | 460284 |
| 172 | बागेश्वर वन प्रभाग, बागेश्वर | बागेश्वर | बुगाडी | बागेश्वर-46 | बागेश्वर | बागेश्वर | 24-02-2004 | बुगाडी | छानी | 0.00 | 5.94 | 5.94 | 460285 |
| 173 | बागेश्वर वन प्रभाग, बागेश्वर | बागेश्वर | उडेरखानी | बागेश्वर-46 | बागेश्वर | बागेश्वर | 06-02-2004 | उडेरखानी | उडेरखानी | 0.00 | 0.50 | 0.50 | 460286 |
| 174 | बागेश्वर वन प्रभाग, बागेश्वर | बागेश्वर | मैजीगाँव | बागेश्वर-46 | बागेश्वर | बागेश्वर | 09-03-2004 | मैजीगाँव | विनसर | 0.00 | 7.09 | 7.09 | 460287 |
| 175 | बागेश्वर वन प्रभाग, बागेश्वर | बागेश्वर | हीरागौनी | बागेश्वर-46 | बागेश्वर | बागेश्वर | 05-02-2004 | हीरागौनी | रिखेल | 0.00 | 1.68 | 1.68 | 460288 |
| 176 | बागेश्वर वन प्रभाग, बागेश्वर | बागेश्वर | डिनीला | बागेश्वर-46 | बागेश्वर | बागेश्वर | 14-03-2004 | डिनीला | रिखेल | 0.00 | 0.98 | 0.98 | 460289 |
| 177 | बागेश्वर वन प्रभाग, बागेश्वर | बागेश्वर | पंधगाँव | बागेश्वर-46 | बागेश्वर | बागेश्वर | 10-03-2004 | पंधगाँव | भनारतली | 0.00 | 0.61 | 0.61 | 460290 |
| 178 | बागेश्वर वन प्रभाग, बागेश्वर | बागेश्वर | बाजगाँव | बागेश्वर-46 | बागेश्वर | बागेश्वर | 10-03-2004 | बाजगाँव | भनारतली | 0.00 | 0.75 | 0.75 | 460291 |
| 179 | बागेश्वर वन प्रभाग, बागेश्वर | बागेश्वर | छानी | बागेश्वर-46 | बागेश्वर | बागेश्वर | 13-03-2004 | छानी | छानी | 0.00 | 0.81 | 0.81 | 460292 |

| क्रम संख्या | वन प्रभाग का नाम | राजि का नाम | वन पंचायत का नाम | जनपद का नाम व राष्ट्रीय कोड | तहसील का नाम | विकासखण्ड का नाम | वन पंचायत का गठन वर्ष | राजस्व ग्राम का नाम | ग्राम पंचायत का नाम | वन पंचायत का क्षेत्रफल (हेक्टेयर में) | | | वन पंचायत कोड |
|-------------|------------------------------|-------------|------------------|-----------------------------|--------------|------------------|-----------------------|---------------------|---------------------|---------------------------------------|----------|---------------|---------------|
| | | | | | | | | | | आरक्षित वन | सिविल वन | कुल क्षेत्रफल | |
| 1 | 2 | 3 | 4 | 5 | 6 | 7 | 8 | 9 | 10 | 11 | 12 | 13 | 14 |
| 180 | बागेश्वर वन प्रभाग, बागेश्वर | बागेश्वर | मल्ला सरना | बागेश्वर-46 | बागेश्वर | बागेश्वर | 12-0302004 | मल्ला सरना | ओडलोहार | 0.00 | 5.67 | 5.67 | 460293 |
| 181 | बागेश्वर वन प्रभाग, बागेश्वर | बागेश्वर | तल्ला सरना | बागेश्वर-46 | बागेश्वर | बागेश्वर | 12-03-2004 | तल्ला सरना | ओडलोहार | 0.00 | 14.93 | 14.93 | 460294 |
| 182 | बागेश्वर वन प्रभाग, बागेश्वर | बागेश्वर | मजीगाँव | बागेश्वर-46 | बागेश्वर | बागेश्वर | 09-03-2004 | मजीगाँव | भनारतोली | 0.00 | 0.42 | 0.42 | 460295 |
| 183 | बागेश्वर वन प्रभाग, बागेश्वर | बागेश्वर | भनारतोली | बागेश्वर-46 | बागेश्वर | बागेश्वर | 13-03-2004 | भनारतोली | भनारतोली | 0.00 | 2.09 | 2.09 | 460296 |
| 184 | बागेश्वर वन प्रभाग, बागेश्वर | बागेश्वर | खॉकरचक उडियार | बागेश्वर-46 | बागेश्वर | बागेश्वर | 22-03-2004 | खॉकरचक उडियार | खॉकर | 0.00 | 1.32 | 1.32 | 460297 |
| 185 | बागेश्वर वन प्रभाग, बागेश्वर | बागेश्वर | लोब | बागेश्वर-46 | बागेश्वर | बागेश्वर | 22-03-2004 | लोब | लोब | 0.00 | 5.90 | 5.90 | 460298 |
| 186 | बागेश्वर वन प्रभाग, बागेश्वर | बागेश्वर | किमखोली | बागेश्वर-46 | बागेश्वर | बागेश्वर | 29-11-1948 | किमखोली | भटखोला | 0.00 | 1.74 | 1.74 | 460299 |
| 187 | बागेश्वर वन प्रभाग, बागेश्वर | बागेश्वर | घटगाड | बागेश्वर-46 | बागेश्वर | बागेश्वर | 17-03-1981 | घटगाड | घटगाड | 0.00 | 24.28 | 24.28 | 460300 |
| 188 | बागेश्वर वन प्रभाग, बागेश्वर | बागेश्वर | ऐरियागाड | बागेश्वर-46 | बागेश्वर | बागेश्वर | 27-07-1976 | ऐरियागाड | कभडा | 0.00 | 16.46 | 16.46 | 460301 |
| 189 | बागेश्वर वन प्रभाग, बागेश्वर | बागेश्वर | बोहला | बागेश्वर-46 | बागेश्वर | बागेश्वर | 22-11-2000 | बोहला | बोहला | 0.00 | 55.17 | 55.17 | 460302 |
| 190 | बागेश्वर वन प्रभाग, बागेश्वर | बागेश्वर | सिया | बागेश्वर-46 | बागेश्वर | बागेश्वर | 23-11-2000 | सिया | सिया | 0.00 | 18.06 | 18.06 | 460303 |
| 191 | बागेश्वर वन प्रभाग, बागेश्वर | बागेश्वर | कठानी | बागेश्वर-46 | बागेश्वर | बागेश्वर | 14-08-2003 | कठानी | बोहला | 0.00 | 44.44 | 44.44 | 460304 |
| 192 | बागेश्वर वन प्रभाग, बागेश्वर | बागेश्वर | चौरा | बागेश्वर-46 | बागेश्वर | बागेश्वर | 12-03-2004 | चौरा | कभडा | 0.00 | 2.06 | 2.06 | 460305 |
| 193 | बागेश्वर वन प्रभाग, बागेश्वर | बागेश्वर | कभडा | बागेश्वर-46 | बागेश्वर | बागेश्वर | 14-03-2004 | कभडा | कभडा | 0.00 | 2.23 | 2.23 | 460306 |
| 194 | बागेश्वर वन प्रभाग, बागेश्वर | बागेश्वर | रैखोली | बागेश्वर-46 | बागेश्वर | बागेश्वर | 13-03-2004 | रैखोली | रैखोली | 0.00 | 5.46 | 5.46 | 460307 |
| 195 | बागेश्वर वन प्रभाग, बागेश्वर | बागेश्वर | नन्दीगाँव | बागेश्वर-46 | बागेश्वर | बागेश्वर | 14-03-2004 | नन्दीगाँव | नन्दीगाँव | 0.00 | 3.26 | 3.26 | 460308 |
| 196 | बागेश्वर वन प्रभाग, बागेश्वर | बागेश्वर | बौडी | बागेश्वर-46 | बागेश्वर | बागेश्वर | 14-03-2004 | बौडी | बौडी | 0.00 | 3.29 | 3.29 | 460309 |
| 197 | बागेश्वर वन प्रभाग, बागेश्वर | बागेश्वर | सिमतोली | बागेश्वर-46 | बागेश्वर | बागेश्वर | 24-03-1998 | सिमतोली | सिमतोली | 0.00 | 63.26 | 63.26 | 460310 |
| 198 | बागेश्वर वन प्रभाग, बागेश्वर | बागेश्वर | खैरोली | बागेश्वर-46 | बागेश्वर | बागेश्वर | 26-11-2000 | खैरोली | किसरौली | 0.00 | 5.39 | 5.39 | 460311 |
| 199 | बागेश्वर वन प्रभाग, बागेश्वर | बागेश्वर | अमोली | बागेश्वर-46 | बागेश्वर | बागेश्वर | 25-04-2001 | अमोली | असौ | 0.00 | 44.62 | 44.62 | 460312 |
| 200 | बागेश्वर वन प्रभाग, बागेश्वर | बागेश्वर | किसरौली | बागेश्वर-46 | बागेश्वर | बागेश्वर | 16-12-2003 | किसरौली | किसरौली | 0.00 | 7.12 | 7.12 | 460313 |
| 201 | बागेश्वर वन प्रभाग, बागेश्वर | बागेश्वर | तरमोली | बागेश्वर-46 | बागेश्वर | बागेश्वर | 23-12-2003 | तरमोली | तरमोली | 0.00 | 4.39 | 4.39 | 460314 |
| 202 | बागेश्वर वन प्रभाग, बागेश्वर | बागेश्वर | प्यारा | बागेश्वर-46 | बागेश्वर | बागेश्वर | 23-12-2003 | प्यारा | असौ | 0.00 | 6.30 | 6.30 | 460315 |
| 203 | बागेश्वर वन प्रभाग, बागेश्वर | बागेश्वर | पाना | बागेश्वर-46 | बागेश्वर | बागेश्वर | 26-02-2004 | पाना | पाना | 0.00 | 4.11 | 4.11 | 460316 |
| 204 | बागेश्वर वन प्रभाग, बागेश्वर | बागेश्वर | चनबौडी | बागेश्वर-46 | बागेश्वर | बागेश्वर | 14-03-2004 | चनबौडी | बोहला | 0.00 | 4.74 | 4.74 | 460317 |
| 205 | बागेश्वर वन प्रभाग, बागेश्वर | बागेश्वर | असौ | बागेश्वर-46 | बागेश्वर | बागेश्वर | 14-03-2004 | असौ | असौ | 0.00 | 2.28 | 2.28 | 460318 |
| 206 | बागेश्वर वन प्रभाग, बागेश्वर | बागेश्वर | गहत्याडी | बागेश्वर-46 | बागेश्वर | बागेश्वर | 10-03-2004 | गहत्याडी | किसरौली | 0.00 | 10.76 | 10.76 | 460319 |
| 207 | बागेश्वर वन प्रभाग, बागेश्वर | बागेश्वर | बेतर | बागेश्वर-46 | बागेश्वर | बागेश्वर | 23-03-2004 | बेतर | किसरौली | 0.00 | 6.71 | 6.71 | 460320 |
| 208 | बागेश्वर वन प्रभाग, बागेश्वर | बागेश्वर | हरखोला | बागेश्वर-46 | बागेश्वर | बागेश्वर | 26-05-1953 | हरखोला | हरखोला | 0.00 | 4.45 | 4.45 | 460321 |
| 209 | बागेश्वर वन प्रभाग, बागेश्वर | बागेश्वर | नैणी | बागेश्वर-46 | बागेश्वर | बागेश्वर | 05-04-1966 | नैणी | नैणी | 0.00 | 13.76 | 13.76 | 460322 |
| 210 | बागेश्वर वन प्रभाग, बागेश्वर | बागेश्वर | करासीबूंगा | बागेश्वर-46 | बागेश्वर | बागेश्वर | 23-11-2000 | करासीबूंगा | करासीबूंगा | 0.00 | 12.88 | 12.88 | 460323 |
| 211 | बागेश्वर वन प्रभाग, बागेश्वर | बागेश्वर | करालागाँव | बागेश्वर-46 | बागेश्वर | बागेश्वर | 23-11-2000 | करालागाँव | करालागाँव | 0.00 | 8.09 | 8.09 | 460324 |
| 212 | बागेश्वर वन प्रभाग, बागेश्वर | बागेश्वर | मटेला | बागेश्वर-46 | बागेश्वर | बागेश्वर | 24-11-2000 | मटेला | मटेला | 0.00 | 16.25 | 16.25 | 460325 |
| 213 | बागेश्वर वन प्रभाग, बागेश्वर | बागेश्वर | चकसकार पेठाण | बागेश्वर-46 | बागेश्वर | बागेश्वर | 23-11-2000 | चकसकार पेठाण | चकसकार पेठाण | 0.00 | 21.75 | 21.75 | 460326 |
| 214 | बागेश्वर वन प्रभाग, बागेश्वर | बागेश्वर | करालापलडी | बागेश्वर-46 | बागेश्वर | बागेश्वर | 26-11-2003 | करालापलडी | करालापलडी | 0.00 | 9.03 | 9.03 | 460327 |
| 215 | बागेश्वर वन प्रभाग, बागेश्वर | बागेश्वर | कोटलीगूढ | बागेश्वर-46 | बागेश्वर | बागेश्वर | 24-11-2000 | कोटलीगूढ | गैरीगाड | 0.00 | 1.48 | 1.48 | 460328 |

| क्रम संख्या | वन प्रभाग का नाम | राजि का नाम | वन पंचायत का नाम | जनपद का नाम व राष्ट्रीय कोड | तहसील का नाम | विकासखण्ड का नाम | वन पंचायत का गठन वर्ष | राजस्व ग्राम का नाम | ग्राम पंचायत का नाम | वन पंचायत का क्षेत्रफल (हेक्टेयर में) | | | वन पंचायत कोड |
|-------------|------------------------------|-------------|------------------|-----------------------------|--------------|------------------|-----------------------|---------------------|---------------------|---------------------------------------|----------|---------------|---------------|
| | | | | | | | | | | आरक्षित वन | सिविल वन | कुल क्षेत्रफल | |
| 1 | 2 | 3 | 4 | 5 | 6 | 7 | 8 | 9 | 10 | 11 | 12 | 13 | 14 |
| 216 | बागेश्वर वन प्रभाग, बागेश्वर | बागेश्वर | जोशीपालडी | बागेश्वर-46 | बागेश्वर | बागेश्वर | 26-11-2003 | जोशीपालडी | जोशीपालडी | 0.00 | 2.24 | 2.24 | 460329 |
| 217 | बागेश्वर वन प्रभाग, बागेश्वर | बागेश्वर | जैन | बागेश्वर-46 | बागेश्वर | बागेश्वर | 26-11-2003 | जैन | जैनकरास | 0.00 | 9.00 | 9.00 | 460330 |
| 218 | बागेश्वर वन प्रभाग, बागेश्वर | बागेश्वर | पासदेव | बागेश्वर-46 | बागेश्वर | बागेश्वर | 24-11-2003 | पासदेव | पासदेव | 0.00 | 9.20 | 9.20 | 460331 |
| 219 | बागेश्वर वन प्रभाग, बागेश्वर | बागेश्वर | करासमाफी | बागेश्वर-46 | बागेश्वर | बागेश्वर | 25-11-2003 | करासमाफी | करासमाफी | 0.00 | 13.35 | 13.35 | 460332 |
| 220 | बागेश्वर वन प्रभाग, बागेश्वर | बागेश्वर | घटौडी | बागेश्वर-46 | बागेश्वर | बागेश्वर | 24-11-2003 | घटौडी | गैरीगाड | 0.00 | 0.71 | 0.71 | 460333 |
| 221 | बागेश्वर वन प्रभाग, बागेश्वर | बागेश्वर | झिरोली | बागेश्वर-46 | बागेश्वर | बागेश्वर | 14-12-2003 | झिरोली | झिरोली | 0.00 | 16.74 | 16.74 | 460334 |
| 222 | बागेश्वर वन प्रभाग, बागेश्वर | बागेश्वर | गैरीगाड | बागेश्वर-46 | बागेश्वर | बागेश्वर | 23-03-2004 | गैरीगाड | गैरीगाड | 0.00 | 0.16 | 0.16 | 460335 |
| 223 | बागेश्वर वन प्रभाग, बागेश्वर | बागेश्वर | बिलौरी | बागेश्वर-46 | बागेश्वर | बागेश्वर | 23-03-2004 | बिलौरी | बिलौरी | 0.00 | 29.70 | 29.70 | 460336 |
| 224 | बागेश्वर वन प्रभाग, बागेश्वर | बागेश्वर | जनौटीपालडी | बागेश्वर-46 | बागेश्वर | बागेश्वर | 23-03-2004 | जनौटीपालडी | जनौटीपालडी | 0.00 | 1.84 | 1.84 | 460337 |
| 225 | बागेश्वर वन प्रभाग, बागेश्वर | बागेश्वर | सिन्दूरी | बागेश्वर-46 | बागेश्वर | बागेश्वर | 22-03-2004 | सिन्दूरी | करासीबूंगा | 0.00 | 2.50 | 2.50 | 460338 |
| 226 | बागेश्वर वन प्रभाग, बागेश्वर | बागेश्वर | छौना | बागेश्वर-46 | बागेश्वर | बागेश्वर | 21-03-2004 | छौना | छौना | 0.00 | 5.49 | 5.49 | 460339 |
| 227 | बागेश्वर वन प्रभाग, बागेश्वर | बागेश्वर | बग्वालीखान | बागेश्वर-46 | बागेश्वर | बागेश्वर | 24-03-2004 | बग्वालीखान | जनौटी पालडी | 0.00 | 2.24 | 2.24 | 460340 |
| 228 | बागेश्वर वन प्रभाग, बागेश्वर | बागेश्वर | डालखोलिया | बागेश्वर-46 | बागेश्वर | बागेश्वर | 02-01-2000 | डालखोलिया | डालखोलिया | 0.00 | 15.96 | 15.96 | 460341 |
| 229 | बागेश्वर वन प्रभाग, बागेश्वर | बागेश्वर | सातरी | बागेश्वर-46 | बागेश्वर | बागेश्वर | 13-01-2000 | सातरी | खोलसीर | 0.00 | 4.87 | 4.87 | 460342 |
| 230 | बागेश्वर वन प्रभाग, बागेश्वर | बागेश्वर | सैज | बागेश्वर-46 | बागेश्वर | बागेश्वर | 12-01-2000 | सैज | सैज | 0.00 | 4.69 | 4.69 | 460343 |
| 231 | बागेश्वर वन प्रभाग, बागेश्वर | बागेश्वर | तलाडगूठ | बागेश्वर-46 | बागेश्वर | बागेश्वर | 25-11-2000 | तलाडगूठ | तलाडगूठ | 0.00 | 6.35 | 6.35 | 460344 |
| 232 | बागेश्वर वन प्रभाग, बागेश्वर | बागेश्वर | ओखलीसिरौद | बागेश्वर-46 | बागेश्वर | बागेश्वर | 24-11-2000 | ओखलीसिरौद | ओखलीसिरौद | 0.00 | 14.08 | 14.08 | 460345 |
| 233 | बागेश्वर वन प्रभाग, बागेश्वर | बागेश्वर | जाटा | बागेश्वर-46 | बागेश्वर | बागेश्वर | 24-11-2000 | जाटा | जाटा | 0.00 | 19.12 | 19.12 | 460346 |
| 234 | बागेश्वर वन प्रभाग, बागेश्वर | बागेश्वर | कालीगाड | बागेश्वर-46 | बागेश्वर | बागेश्वर | 06-02-2004 | कालीगाड | ओखलीसिरौद | 0.00 | 2.51 | 2.51 | 460347 |
| 235 | बागेश्वर वन प्रभाग, बागेश्वर | बागेश्वर | वैदीबगड | बागेश्वर-46 | बागेश्वर | बागेश्वर | 06-02-2004 | वैदीबगड | वैदीबगड | 0.00 | 14.62 | 14.62 | 460348 |
| 236 | बागेश्वर वन प्रभाग, बागेश्वर | बागेश्वर | रैगडिया | बागेश्वर-46 | बागेश्वर | बागेश्वर | 05-02-2004 | रैगडिया | सैज | 0.00 | 2.88 | 2.88 | 460349 |
| 237 | बागेश्वर वन प्रभाग, बागेश्वर | बागेश्वर | भोलनानाघर | बागेश्वर-46 | बागेश्वर | बागेश्वर | 06-02-2004 | भोलनानाघर | भोलनानाघर | 0.00 | 3.24 | 3.24 | 460350 |
| 238 | बागेश्वर वन प्रभाग, बागेश्वर | बागेश्वर | खोलसीर | बागेश्वर-46 | बागेश्वर | बागेश्वर | 05-02-2004 | खोलसीर | खोलसीर | 0.00 | 11.55 | 11.55 | 460351 |
| 239 | बागेश्वर वन प्रभाग, बागेश्वर | बागेश्वर | कनगाड | बागेश्वर-46 | बागेश्वर | बागेश्वर | 03-03-2004 | कनगाड | जाटा | 0.00 | 2.20 | 2.20 | 460352 |
| 240 | बागेश्वर वन प्रभाग, बागेश्वर | बागेश्वर | खोली | बागेश्वर-46 | बागेश्वर | बागेश्वर | 06-03-1953 | खोली | खोली | 0.00 | 30.35 | 30.35 | 460001 |
| 241 | बागेश्वर वन प्रभाग, बागेश्वर | बागेश्वर | भाटनीकोट | बागेश्वर-46 | बागेश्वर | बागेश्वर | 17-03-1982 | भाटनीकोट | भाटनीकोट | 0.00 | 27.51 | 27.51 | 460026 |
| 242 | बागेश्वर वन प्रभाग, बागेश्वर | बागेश्वर | कौलाग-हिरमोली | बागेश्वर-46 | बागेश्वर | बागेश्वर | 30-01-1940 | कौलाग- हिरमोली | कौलाग- हिरमोली | 0.00 | 71.67 | 71.67 | 460042 |
| 243 | बागेश्वर वन प्रभाग, बागेश्वर | बागेश्वर | चिडग | बागेश्वर-46 | बागेश्वर | बागेश्वर | 24-01-1948 | चिडग | चिडग | 0.00 | 63.21 | 63.21 | 460043 |
| 244 | बागेश्वर वन प्रभाग, बागेश्वर | बागेश्वर | कुकरौली | बागेश्वर-46 | बागेश्वर | बागेश्वर | 23-02-1943 | कुकरौली | देवलचौरा | 0.00 | 79.92 | 79.92 | 460044 |
| 245 | बागेश्वर वन प्रभाग, बागेश्वर | बागेश्वर | तुपेड | बागेश्वर-46 | बागेश्वर | बागेश्वर | 22-02-1943 | तुपेड | तुपेड | 0.00 | 154.67 | 154.67 | 460045 |
| 246 | बागेश्वर वन प्रभाग, बागेश्वर | बागेश्वर | खुल्दौडी | बागेश्वर-46 | बागेश्वर | बागेश्वर | 03-03-1978 | खुल्दौडी | खुल्दौडी | 0.00 | 85.56 | 85.56 | 460047 |
| 247 | बागेश्वर वन प्रभाग, बागेश्वर | बागेश्वर | करुली | बागेश्वर-46 | बागेश्वर | बागेश्वर | 22-02-1943 | करुली | खुल्दौडी | 0.00 | 37.07 | 37.07 | 460048 |
| 248 | बागेश्वर वन प्रभाग, बागेश्वर | बागेश्वर | चौरा | बागेश्वर-46 | बागेश्वर | बागेश्वर | 07-02-1940 | चौरा | चौरा | 0.00 | 127.31 | 127.31 | 460049 |
| 249 | बागेश्वर वन प्रभाग, बागेश्वर | बागेश्वर | डुगरी | बागेश्वर-46 | बागेश्वर | बागेश्वर | 07-02-1940 | डुगरी | डुगरी | 0.00 | 21.51 | 21.51 | 460050 |
| 250 | बागेश्वर वन प्रभाग, बागेश्वर | बागेश्वर | पल्सी | बागेश्वर-46 | बागेश्वर | बागेश्वर | 15-02-1940 | पल्सी | पल्सी | 0.00 | 14.06 | 14.06 | 460051 |
| 251 | बागेश्वर वन प्रभाग, बागेश्वर | बागेश्वर | भेरुचौबटटा | बागेश्वर-46 | बागेश्वर | बागेश्वर | 26-09-1999 | भेरुचौबटटा | भेरुचौबटटा | 0.00 | 38.06 | 38.06 | 460052 |

| क्रम संख्या | वन प्रभाग का नाम | राजि का नाम | वन पंचायत का नाम | जनपद का नाम व राष्ट्रीय कोड | तहसील का नाम | विकासखण्ड का नाम | वन पंचायत का गठन वर्ष | राजस्व ग्राम का नाम | ग्राम पंचायत का नाम | वन पंचायत का क्षेत्रफल (हेक्टेयर में) | | | वन पंचायत कोड |
|-------------|------------------------------|-------------|------------------|-----------------------------|--------------|------------------|-----------------------|---------------------|---------------------|---------------------------------------|----------|---------------|---------------|
| | | | | | | | | | | आरक्षित वन | सिविल वन | कुल क्षेत्रफल | |
| 1 | 2 | 3 | 4 | 5 | 6 | 7 | 8 | 9 | 10 | 11 | 12 | 13 | 14 |
| 252 | बागेश्वर वन प्रभाग, बागेश्वर | धरमघर | अनेरिया,छातीखेत | बागेश्वर-46 | बागेश्वर | बागेश्वर | 26-01-1954 | अनेरिया,छातीखेत | छातीखेत | 0.00 | 36.42 | 36.42 | 460053 |
| 253 | बागेश्वर वन प्रभाग, बागेश्वर | धरमघर | ककडात अधेला | बागेश्वर-46 | बागेश्वर | बागेश्वर | 04-02-1967 | ककडात अधेला | छातीखेत | 0.00 | 8.09 | 8.09 | 460054 |
| 254 | बागेश्वर वन प्रभाग, बागेश्वर | धरमघर | खोलियागाव | बागेश्वर-46 | बागेश्वर | बागेश्वर | 24-01-1960 | खोलियागाव | खोलियागाव | 0.00 | 20.64 | 20.64 | 460055 |
| 255 | बागेश्वर वन प्रभाग, बागेश्वर | धरमघर | गापानी | बागेश्वर-46 | बागेश्वर | बागेश्वर | 23-06-1965 | गापानी | पपी | 0.00 | 69.20 | 69.20 | 460056 |
| 256 | बागेश्वर वन प्रभाग, बागेश्वर | धरमघर | ककडात उपाध्याय | बागेश्वर-46 | बागेश्वर | बागेश्वर | 04-02-1967 | ककडात उपाध्याय | छातीखेत | 0.00 | 3.64 | 3.64 | 460057 |
| 257 | बागेश्वर वन प्रभाग, बागेश्वर | धरमघर | अनगडी | बागेश्वर-46 | बागेश्वर | बागेश्वर | 04-02-2000 | अनगडी | पल्सी | 0.00 | 9.65 | 9.65 | 460058 |
| 258 | बागेश्वर वन प्रभाग, बागेश्वर | धरमघर | ढागारीतेला | बागेश्वर-46 | बागेश्वर | बागेश्वर | 06-02-2004 | ढागारीतेला | छातीखेत | 0.00 | 7.29 | 7.29 | 460059 |
| 259 | बागेश्वर वन प्रभाग, बागेश्वर | धरमघर | पपी | बागेश्वर-46 | बागेश्वर | बागेश्वर | 23-02-2004 | पपी | पपी | 0.00 | 35.85 | 35.85 | 460060 |
| 260 | बागेश्वर वन प्रभाग, बागेश्वर | धरमघर | गुरगुच्चा कुमैया | बागेश्वर-46 | बागेश्वर | बागेश्वर | 29-02-2004 | गुरगुच्चा कुमैया | झडकोट | 0.00 | 4.63 | 4.63 | 460061 |
| 261 | बागेश्वर वन प्रभाग, बागेश्वर | धरमघर | झडकोट | बागेश्वर-46 | बागेश्वर | बागेश्वर | 29-02-2004 | झडकोट | झडकोट | 0.00 | 18.93 | 18.93 | 460062 |
| 262 | बागेश्वर वन प्रभाग, बागेश्वर | धरमघर | गुरगुच्चा धपोला | बागेश्वर-46 | बागेश्वर | बागेश्वर | 29-02-2004 | गुरगुच्चा धपोला | झडकोट | 0.00 | 6.82 | 6.82 | 460063 |
| 263 | बागेश्वर वन प्रभाग, बागेश्वर | धरमघर | सिमायल | बागेश्वर-46 | बागेश्वर | बागेश्वर | 13-03-2004 | सिमायल | भेरुचौबटटा | 0.00 | 1.18 | 1.18 | 460064 |
| 264 | बागेश्वर वन प्रभाग, बागेश्वर | धरमघर | कलौडी (सलीगाँव) | बागेश्वर-46 | बागेश्वर | बागेश्वर | 20-02-1948 | कलौडी (सलीगाँव) | गडेरा | 0.00 | 91.05 | 91.05 | 460065 |
| 265 | बागेश्वर वन प्रभाग, बागेश्वर | धरमघर | नौगाँव | बागेश्वर-46 | बागेश्वर | बागेश्वर | 25-05-1964 | नौगाँव | नौगाँव | 0.00 | 14.16 | 14.16 | 460066 |
| 266 | बागेश्वर वन प्रभाग, बागेश्वर | धरमघर | जुनायल | बागेश्वर-46 | बागेश्वर | बागेश्वर | 13-10-1976 | जुनायल | जुनायल | 0.00 | 48.97 | 48.97 | 460067 |
| 267 | बागेश्वर वन प्रभाग, बागेश्वर | धरमघर | फुसेरा | बागेश्वर-46 | बागेश्वर | बागेश्वर | 08-02-2000 | फुसेरा | पलायन | 0.00 | 12.80 | 12.80 | 460068 |
| 268 | बागेश्वर वन प्रभाग, बागेश्वर | धरमघर | अकसौडा,रिउडिया | बागेश्वर-46 | बागेश्वर | बागेश्वर | 16-09-2000 | अकसौडा, रिउडिया | अकसौडा, | 0.00 | 7.14 | 7.14 | 460069 |
| 269 | बागेश्वर वन प्रभाग, बागेश्वर | धरमघर | पलायन | बागेश्वर-46 | बागेश्वर | बागेश्वर | 15-09-2000 | पलायन | पलायन | 0.00 | 15.19 | 15.19 | 460070 |
| 270 | बागेश्वर वन प्रभाग, बागेश्वर | धरमघर | मौउडियार | बागेश्वर-46 | बागेश्वर | बागेश्वर | 28-03-2003 | मौउडियार | मौउडियार | 0.00 | 21.26 | 21.26 | 460071 |
| 271 | बागेश्वर वन प्रभाग, बागेश्वर | धरमघर | ग्वातोली | बागेश्वर-46 | बागेश्वर | बागेश्वर | 14-02-2004 | ग्वातोली | जुनायल | 0.00 | 3.79 | 3.79 | 460072 |
| 272 | बागेश्वर वन प्रभाग, बागेश्वर | धरमघर | सुन्दिल | बागेश्वर-46 | बागेश्वर | बागेश्वर | 29-02-2004 | सुन्दिल | सुन्दिल | 0.00 | 20.03 | 20.03 | 460073 |
| 273 | बागेश्वर वन प्रभाग, बागेश्वर | धरमघर | नारी | बागेश्वर-46 | बागेश्वर | बागेश्वर | 28-02-2004 | नारी | नौगाँव | 0.00 | 8.30 | 8.30 | 460074 |
| 274 | बागेश्वर वन प्रभाग, बागेश्वर | धरमघर | चिपोली | बागेश्वर-46 | बागेश्वर | बागेश्वर | 28-02-2004 | चिपोली | अकसौडा, | 0.00 | 9.17 | 9.17 | 460075 |
| 275 | बागेश्वर वन प्रभाग, बागेश्वर | धरमघर | लैसानी | बागेश्वर-46 | बागेश्वर | बागेश्वर | 01-03-2004 | लैसानी | मौउडियार | 0.00 | 20.01 | 20.01 | 460076 |
| 276 | बागेश्वर वन प्रभाग, बागेश्वर | धरमघर | मणीगाँव | बागेश्वर-46 | बागेश्वर | बागेश्वर | 09-03-2004 | मणीगाँव | पलायन | 0.00 | 5.53 | 5.53 | 460077 |
| 277 | बागेश्वर वन प्रभाग, बागेश्वर | धरमघर | वाण्डेथपलिया | बागेश्वर-46 | बागेश्वर | बागेश्वर | 09-03-2004 | वाण्डेथपलिया | पलायन | 0.00 | 12.80 | 12.80 | 460078 |
| 278 | बागेश्वर वन प्रभाग, बागेश्वर | धरमघर | नाघर | बागेश्वर-46 | बागेश्वर | बागेश्वर | 13-03-2004 | नाघर | नौगाँव | 0.00 | 7.96 | 7.96 | 460079 |
| 279 | बागेश्वर वन प्रभाग, बागेश्वर | धरमघर | मेहलखत | बागेश्वर-46 | बागेश्वर | बागेश्वर | 10-03-2004 | मेहलखत | पलायन | 0.00 | 1.28 | 1.28 | 460080 |
| 280 | बागेश्वर वन प्रभाग, बागेश्वर | धरमघर | रिठायत | बागेश्वर-46 | बागेश्वर | बागेश्वर | 10-03-2004 | रिठायत | पलायन | 0.00 | 3.80 | 3.80 | 460081 |
| 281 | बागेश्वर वन प्रभाग, बागेश्वर | धरमघर | गडेरा | बागेश्वर-46 | बागेश्वर | बागेश्वर | 18-03-2004 | गडेरा | गडेरा | 0.00 | 12.99 | 12.99 | 460082 |
| 282 | बागेश्वर वन प्रभाग, बागेश्वर | धरमघर | पढाई | बागेश्वर-46 | बागेश्वर | बागेश्वर | 13-03-2004 | पढाई | पढाई | 0.00 | 10.17 | 10.17 | 460083 |
| 283 | बागेश्वर वन प्रभाग, बागेश्वर | धरमघर | कमद | बागेश्वर-46 | बागेश्वर | बागेश्वर | 13-03-2004 | कमद | पढाई | 0.00 | 12.25 | 12.25 | 460084 |
| 284 | बागेश्वर वन प्रभाग, बागेश्वर | धरमघर | होराली | बागेश्वर-46 | बागेश्वर | बागेश्वर | 12-03-1947 | होराली | होराली | 0.00 | 60.70 | 60.70 | 460085 |
| 285 | बागेश्वर वन प्रभाग, बागेश्वर | धरमघर | महोली | बागेश्वर-46 | बागेश्वर | बागेश्वर | 23-01-1949 | महोली | महोली | 0.00 | 58.77 | 58.77 | 460086 |
| 286 | बागेश्वर वन प्रभाग, बागेश्वर | धरमघर | पचार | बागेश्वर-46 | बागेश्वर | बागेश्वर | 26-03-1943 | पचार | पचार | 0.00 | 58.07 | 58.07 | 460087 |
| 287 | बागेश्वर वन प्रभाग, बागेश्वर | धरमघर | दारसिंग,बोदला | बागेश्वर-46 | बागेश्वर | बागेश्वर | 21-02-1948 | दारसिंग, बोदला | दारसिंग, बोदला | 0.00 | 24.28 | 24.28 | 460088 |

| क्रम संख्या | वन प्रभाग का नाम | राजि का नाम | वन पंचायत का नाम | जनपद का नाम व राष्ट्रीय कोड | तहसील का नाम | विकासखण्ड का नाम | वन पंचायत का गठन वर्ष | राजस्व ग्राम का नाम | ग्राम पंचायत का नाम | वन पंचायत का क्षेत्रफल (हेक्टेयर में) | | | वन पंचायत कोड |
|-------------|------------------------------|-------------|------------------|-----------------------------|--------------|------------------|-----------------------|---------------------|---------------------|---------------------------------------|----------|---------------|---------------|
| | | | | | | | | | | आरक्षित वन | सिविल वन | कुल क्षेत्रफल | |
| 1 | 2 | 3 | 4 | 5 | 6 | 7 | 8 | 9 | 10 | 11 | 12 | 13 | 14 |
| 288 | बागेश्वर वन प्रभाग, बागेश्वर | धरमघर | किडई | बागेश्वर-46 | बागेश्वर | बागेश्वर | 15-02-1948 | किडई | किडई | 0.00 | 117.36 | 117.36 | 460089 |
| 289 | बागेश्वर वन प्रभाग, बागेश्वर | धरमघर | पगचौडा | बागेश्वर-46 | बागेश्वर | बागेश्वर | 28-02-2004 | पगचौडा | पढाई | 0.00 | 8.13 | 8.13 | 460090 |
| 290 | बागेश्वर वन प्रभाग, बागेश्वर | धरमघर | धामीगाँव | बागेश्वर-46 | बागेश्वर | बागेश्वर | 28-05-1951 | धामीगाँव | होसली | 0.00 | 4.85 | 4.85 | 460091 |
| 291 | बागेश्वर वन प्रभाग, बागेश्वर | धरमघर | कूलगडा | बागेश्वर-46 | बागेश्वर | बागेश्वर | 18-11-2000 | कूलगडा | महोली | 0.00 | 7.57 | 7.57 | 460092 |
| 292 | बागेश्वर वन प्रभाग, बागेश्वर | धरमघर | झकरीडा | बागेश्वर-46 | बागेश्वर | बागेश्वर | 05-12-1999 | झकरीडा | दारसिंग | 0.00 | 8.25 | 8.25 | 460093 |
| 293 | बागेश्वर वन प्रभाग, बागेश्वर | धरमघर | गुमटी | बागेश्वर-46 | बागेश्वर | बागेश्वर | 02-03-2004 | गुमटी | रंगदेव | 0.00 | 7.70 | 7.70 | 460094 |
| 294 | बागेश्वर वन प्रभाग, बागेश्वर | धरमघर | तत्ला बैरू | बागेश्वर-46 | बागेश्वर | बागेश्वर | 13-06-2013 | तत्ला बैरू | बैरूचौबटा | 0.00 | 80.27 | 80.27 | 460095 |
| 295 | बागेश्वर वन प्रभाग, बागेश्वर | धरमघर | रंगदेव | बागेश्वर-46 | बागेश्वर | बागेश्वर | 19-01-1949 | रंगदेव | रंगदेव | 0.00 | 18.21 | 18.21 | 460096 |
| 296 | बागेश्वर वन प्रभाग, बागेश्वर | धरमघर | उडियार | बागेश्वर-46 | बागेश्वर | बागेश्वर | 18-01-1949 | उडियार | उडियार | 0.00 | 113.31 | 113.31 | 460097 |
| 297 | बागेश्वर वन प्रभाग, बागेश्वर | धरमघर | वडयूडा | बागेश्वर-46 | बागेश्वर | बागेश्वर | 06-04-1947 | वडयूडा | वडयूडा | 0.00 | 52.61 | 52.61 | 460098 |
| 298 | बागेश्वर वन प्रभाग, बागेश्वर | धरमघर | पपोली | बागेश्वर-46 | बागेश्वर | बागेश्वर | 09-04-1947 | पपोली | पपोली | 0.00 | 99.95 | 99.95 | 460099 |
| 299 | बागेश्वर वन प्रभाग, बागेश्वर | धरमघर | जारती,अखौडिया | बागेश्वर-46 | बागेश्वर | बागेश्वर | 09-05-1958 | जारती, अखौडिया | जारती, | 0.00 | 150.54 | 150.54 | 460100 |
| 300 | बागेश्वर वन प्रभाग, बागेश्वर | धरमघर | काफली | बागेश्वर-46 | बागेश्वर | बागेश्वर | 26-12-2003 | काफली | पपोली | 0.00 | 2.99 | 2.99 | 460101 |
| 301 | बागेश्वर वन प्रभाग, बागेश्वर | धरमघर | खातीगाँव | बागेश्वर-46 | बागेश्वर | बागेश्वर | 25-01-2004 | खातीगाँव | पोटण | 0.00 | 2.15 | 2.15 | 460102 |
| 302 | बागेश्वर वन प्रभाग, बागेश्वर | धरमघर | पोटण | बागेश्वर-46 | बागेश्वर | बागेश्वर | 12-02-2004 | पोटण | पोटण | 0.00 | 24.49 | 24.49 | 460103 |
| 303 | बागेश्वर वन प्रभाग, बागेश्वर | धरमघर | दयाली कुरौली | बागेश्वर-46 | बागेश्वर | बागेश्वर | 26-03-1943 | दयाली कुरौली | दयाली कुरौली | 0.00 | 32.37 | 32.37 | 460104 |
| 304 | बागेश्वर वन प्रभाग, बागेश्वर | धरमघर | रीमाक्वीटी | बागेश्वर-46 | बागेश्वर | बागेश्वर | 27-03-1943 | रीमाक्वीटी | रीमाक्वीटी | 0.00 | 11.32 | 11.32 | 460105 |
| 305 | बागेश्वर वन प्रभाग, बागेश्वर | धरमघर | बैकोडी | बागेश्वर-46 | बागेश्वर | बागेश्वर | 28-03-1943 | बैकोडी | बैकोडी | 0.00 | 23.88 | 23.88 | 460106 |
| 306 | बागेश्वर वन प्रभाग, बागेश्वर | धरमघर | सुरकालीगाँव | बागेश्वर-46 | बागेश्वर | बागेश्वर | 26-03-1943 | सुरकालीगाँव | सुरकालीगाँव | 0.00 | 26.71 | 26.71 | 460107 |
| 307 | बागेश्वर वन प्रभाग, बागेश्वर | धरमघर | किरौली | बागेश्वर-46 | बागेश्वर | बागेश्वर | 26-03-1943 | किरौली | सुरकालीगाँव | 0.00 | 4.05 | 4.05 | 460108 |
| 308 | बागेश्वर वन प्रभाग, बागेश्वर | धरमघर | स्यूडी जोजणी | बागेश्वर-46 | बागेश्वर | बागेश्वर | 07-04-1947 | स्यूडी जोजणी | सुरकालीगाँव | 0.00 | 16.39 | 16.39 | 460109 |
| 309 | बागेश्वर वन प्रभाग, बागेश्वर | धरमघर | अमझाझू | बागेश्वर-46 | बागेश्वर | बागेश्वर | 02-04-1947 | अमझाझू | बाफिलागाँव | 0.00 | 14.16 | 14.16 | 460110 |
| 310 | बागेश्वर वन प्रभाग, बागेश्वर | धरमघर | टाडाइजर | बागेश्वर-46 | बागेश्वर | बागेश्वर | 02-04-1947 | टाडाइजर | टाडाइजर | 0.00 | 87.01 | 87.01 | 460111 |
| 311 | बागेश्वर वन प्रभाग, बागेश्वर | धरमघर | खुनौली | बागेश्वर-46 | बागेश्वर | बागेश्वर | 11-03-1943 | खुनौली | खुनौली | 0.00 | 13.85 | 13.85 | 460188 |
| 312 | बागेश्वर वन प्रभाग, बागेश्वर | धरमघर | सन्पूडा थकलाड | बागेश्वर-46 | बागेश्वर | बागेश्वर | 15-04-1978 | सन्पूडा थकलाड | खुनौली | 0.00 | 15.38 | 15.38 | 460189 |
| 313 | बागेश्वर वन प्रभाग, बागेश्वर | धरमघर | ग्वाड मिलकोट | बागेश्वर-46 | बागेश्वर | बागेश्वर | 17-03-1948 | ग्वाड मिलकोट | ग्वाड मिलकोट | 0.00 | 26.71 | 26.71 | 460191 |
| 314 | बागेश्वर वन प्रभाग, बागेश्वर | धरमघर | रणकोट | बागेश्वर-46 | बागेश्वर | बागेश्वर | 12-01-1968 | रणकोट | बिलाडी | 0.00 | 8.13 | 8.13 | 460192 |
| 315 | बागेश्वर वन प्रभाग, बागेश्वर | धरमघर | बहाली | बागेश्वर-46 | बागेश्वर | बागेश्वर | 11-04-1977 | बहाली | बहाली | 0.00 | 39.45 | 39.45 | 460194 |
| 316 | बागेश्वर वन प्रभाग, बागेश्वर | धरमघर | मैटरा | बागेश्वर-46 | बागेश्वर | बागेश्वर | 14-03-2000 | मैटरा | मैटरा | 0.00 | 31.38 | 31.38 | 460195 |
| 317 | बागेश्वर वन प्रभाग, बागेश्वर | धरमघर | बिलाडी | बागेश्वर-46 | बागेश्वर | बागेश्वर | 04-02-2001 | बिलाडी | बिलाडी | 0.00 | 10.20 | 10.20 | 460196 |
| 318 | बागेश्वर वन प्रभाग, बागेश्वर | धरमघर | चौनी | बागेश्वर-46 | बागेश्वर | बागेश्वर | 14-02-2004 | चौनी | ग्वाड मिलकोट | 0.00 | 17.36 | 17.36 | 460197 |
| 319 | बागेश्वर वन प्रभाग, बागेश्वर | धरमघर | रणकाण्डा | बागेश्वर-46 | बागेश्वर | बागेश्वर | 15-02-2004 | रणकाण्डा | खोलियागव | 0.00 | 23.34 | 23.34 | 460198 |
| 320 | बागेश्वर वन प्रभाग, बागेश्वर | धरमघर | पैसिया | बागेश्वर-46 | बागेश्वर | बागेश्वर | 14-02-2004 | पैसिया | ग्वाड मिलकोट | 0.00 | 19.98 | 19.98 | 460199 |
| 321 | बागेश्वर वन प्रभाग, बागेश्वर | धरमघर | नायल धपोला | बागेश्वर-46 | बागेश्वर | बागेश्वर | 26-03-2004 | नायल धपोला | बिलाडी | 0.00 | 1.32 | 1.32 | 460200 |
| 322 | बागेश्वर वन प्रभाग, बागेश्वर | धरमघर | गैराड, मसवाडी | बागेश्वर-46 | बागेश्वर | बागेश्वर | 25-02-1943 | गैराड, मसवाडी | गैराड, मसवाडी | 0.00 | 20.33 | 20.33 | 460201 |
| 323 | बागेश्वर वन प्रभाग, बागेश्वर | धरमघर | बगचूडी | बागेश्वर-46 | बागेश्वर | बागेश्वर | 03-08-2000 | बगचूडी | बगचूडी | 0.00 | 10.30 | 10.30 | 460230 |

| क्रम संख्या | वन प्रभाग का नाम | राजि का नाम | वन पंचायत का नाम | जनपद का नाम व राष्ट्रीय कोड | तहसील का नाम | विकासखण्ड का नाम | वन पंचायत का गठन वर्ष | राजस्व ग्राम का नाम | ग्राम पंचायत का नाम | वन पंचायत का क्षेत्रफल (हेक्टेयर में) | | | वन पंचायत कोड |
|-------------|------------------------------|-------------|------------------|-----------------------------|--------------|------------------|-----------------------|---------------------|---------------------|---------------------------------------|----------|---------------|---------------|
| | | | | | | | | | | आरक्षित वन | सिविल वन | कुल क्षेत्रफल | |
| 1 | 2 | 3 | 4 | 5 | 6 | 7 | 8 | 9 | 10 | 11 | 12 | 13 | 14 |
| 324 | बागेश्वर वन प्रभाग, बागेश्वर | धरमघर | रतमौली | बागेश्वर-46 | बागेश्वर | बागेश्वर | 14-02-2004 | रतमौली | रतमौली | 0.00 | 16.51 | 16.51 | 460231 |
| 325 | बागेश्वर वन प्रभाग, बागेश्वर | धरमघर | क्वैराली | बागेश्वर-46 | बागेश्वर | बागेश्वर | 14-02-2004 | क्वैराली | सिमलगाँव | 0.00 | 8.26 | 8.26 | 460232 |
| 326 | बागेश्वर वन प्रभाग, बागेश्वर | धरमघर | कूलारंगचौडा | बागेश्वर-46 | बागेश्वर | बागेश्वर | 18-02-2004 | कूलारंगचौडा | कूलारंगचौडा | 0.00 | 14.31 | 14.31 | 460233 |
| 327 | बागेश्वर वन प्रभाग, बागेश्वर | धरमघर | पणकाण्डे | बागेश्वर-46 | बागेश्वर | बागेश्वर | 22-02-2204 | पणकाण्डे | कूलारंगचौडा | 0.00 | 2.66 | 2.66 | 460234 |
| 328 | बागेश्वर वन प्रभाग, बागेश्वर | धरमघर | जेटाई | बागेश्वर-46 | बागेश्वर | बागेश्वर | 23-02-2004 | जेटाई | जेटाई | 0.00 | 13.21 | 13.21 | 460235 |
| 329 | बागेश्वर वन प्रभाग, बागेश्वर | धरमघर | जुजराली | बागेश्वर-46 | बागेश्वर | बागेश्वर | 26-02-2004 | जुजराली | कूलारंगचौडा | 0.00 | 9.00 | 9.00 | 460236 |
| 330 | बागेश्वर वन प्रभाग, बागेश्वर | धरमघर | नैणी उडियार | बागेश्वर-46 | बागेश्वर | बागेश्वर | 13-03-2004 | नैणी उडियार | कूलारंगचौडा | 0.00 | 6.09 | 6.09 | 460237 |
| 331 | बागेश्वर वन प्रभाग, बागेश्वर | धरमघर | डबोली आमखेत | बागेश्वर-46 | बागेश्वर | बागेश्वर | 10-03-2004 | डबोली आमखेत | रतमौली | 0.00 | 11.66 | 11.66 | 460238 |
| 332 | बागेश्वर वन प्रभाग, बागेश्वर | धरमघर | मयू | बागेश्वर-46 | बागेश्वर | बागेश्वर | 07-02-1943 | मयू | ताछनी | 0.00 | 19.41 | 19.41 | 460242 |
| 333 | बागेश्वर वन प्रभाग, बागेश्वर | धरमघर | ताछनी | बागेश्वर-46 | बागेश्वर | बागेश्वर | 17-01-1958 | ताछनी | ताछनी | 0.00 | 4.85 | 4.85 | 460243 |
| 334 | बागेश्वर वन प्रभाग, बागेश्वर | धरमघर | गुरना | बागेश्वर-46 | बागेश्वर | बागेश्वर | 12-02-1965 | गुरना | गुरना | 0.00 | 11.33 | 11.33 | 460244 |
| 335 | बागेश्वर वन प्रभाग, बागेश्वर | धरमघर | किमौली | बागेश्वर-46 | बागेश्वर | बागेश्वर | 19-04-1966 | किमौली | किमौली | 0.00 | 18.72 | 18.72 | 460245 |
| 336 | बागेश्वर वन प्रभाग, बागेश्वर | धरमघर | सिमलगाँव | बागेश्वर-46 | बागेश्वर | बागेश्वर | 25-01-2001 | सिमलगाँव | सिमलगाँव | 0.00 | 10.05 | 10.05 | 460247 |
| 337 | बागेश्वर वन प्रभाग, बागेश्वर | धरमघर | धारकूडा | बागेश्वर-46 | बागेश्वर | बागेश्वर | 15-10-2003 | धारकूडा | सिमलगाँव | 0.00 | 3.50 | 3.50 | 460248 |
| 338 | बागेश्वर वन प्रभाग, बागेश्वर | धरमघर | धपोली | बागेश्वर-46 | काण्डा | बागेश्वर | 09-02-2004 | धपोली | धपोली | 0.00 | 32.37 | 32.37 | 460530 |
| 339 | बागेश्वर वन प्रभाग, बागेश्वर | धरमघर | पंगचौडा | बागेश्वर-46 | काण्डा | बागेश्वर | 15-2-1943 | पंगचौडा | पंगचौडा | 0.00 | 4.85 | 4.85 | 460531 |
| 340 | बागेश्वर वन प्रभाग, बागेश्वर | धरमघर | महरगाँव | बागेश्वर-46 | काण्डा | बागेश्वर | 18-2-1943 | महरगाँव | नाघरमाजिला | 0.00 | 12.14 | 12.14 | 460532 |
| 341 | बागेश्वर वन प्रभाग, बागेश्वर | धरमघर | जोगियाबाडी | बागेश्वर-46 | काण्डा | बागेश्वर | 23-4-1944 | जोगियाबाडी | पंगचौडा | 0.00 | 4.05 | 4.05 | 460533 |
| 342 | बागेश्वर वन प्रभाग, बागेश्वर | धरमघर | धराडी | बागेश्वर-46 | काण्डा | बागेश्वर | 26-2-1979 | धराडी | नाघरमाजिला | 0.00 | 3.43 | 3.43 | 460534 |
| 343 | बागेश्वर वन प्रभाग, बागेश्वर | धरमघर | बूँगाइजर | बागेश्वर-46 | काण्डा | बागेश्वर | 18-2-1948 | बूँगाइजर | नाघरमाजिला | 0.00 | 2.43 | 2.43 | 460535 |
| 344 | बागेश्वर वन प्रभाग, बागेश्वर | धरमघर | जोगासाडा | बागेश्वर-46 | काण्डा | बागेश्वर | 23-4-1944 | जोगासाडा | नाघरमाजिला | 0.00 | 15.21 | 15.21 | 460536 |
| 345 | बागेश्वर वन प्रभाग, बागेश्वर | धरमघर | लोहारखेत | बागेश्वर-46 | काण्डा | बागेश्वर | 11-09-2003 | लोहारखेत | पंगचौडा | 0.00 | 4.61 | 4.61 | 460537 |
| 346 | बागेश्वर वन प्रभाग, बागेश्वर | धरमघर | चकजामणी | बागेश्वर-46 | काण्डा | बागेश्वर | 11-09-2003 | चकजामणी | पंगचौडा | 0.00 | 11.40 | 11.40 | 460538 |
| 347 | बागेश्वर वन प्रभाग, बागेश्वर | धरमघर | नारायणगूढ | बागेश्वर-46 | काण्डा | बागेश्वर | 04-02-2004 | नारायणगूढ | नारायणगूढ | 0.00 | 0.87 | 0.87 | 460539 |
| 348 | बागेश्वर वन प्रभाग, बागेश्वर | धरमघर | नाघरमाजिला | बागेश्वर-46 | काण्डा | बागेश्वर | 05-02-2004 | नाघरमाजिला | नाघरमाजिला | 0.00 | 1.35 | 1.35 | 460540 |
| 349 | बागेश्वर वन प्रभाग, बागेश्वर | धरमघर | वासुदेव | बागेश्वर-46 | काण्डा | बागेश्वर | 14-2-2004 | वासुदेव | ससोला | 0.00 | 2.37 | 2.37 | 460541 |
| 350 | बागेश्वर वन प्रभाग, बागेश्वर | धरमघर | विजेत माजिला | बागेश्वर-46 | काण्डा | बागेश्वर | 15-2-1943 | विजेत माजिला | नाघरमाजिला | 0.00 | 4.85 | 4.85 | 460542 |
| 351 | बागेश्वर वन प्रभाग, बागेश्वर | धरमघर | भण्डार | बागेश्वर-46 | काण्डा | बागेश्वर | 23-3-2004 | भण्डार | नाघरमाजिला | 0.00 | 0.44 | 0.44 | 460543 |
| 352 | बागेश्वर वन प्रभाग, बागेश्वर | धरमघर | ससोला | बागेश्वर-46 | काण्डा | बागेश्वर | 10-09-1948 | ससोला | ससोला | 0.00 | 93.88 | 93.88 | 460544 |
| 353 | बागेश्वर वन प्रभाग, बागेश्वर | धरमघर | कुनेडा लैक्सूना | बागेश्वर-46 | काण्डा | बागेश्वर | 09-02-1963 | कुनेडा लैक्सूना | कुनेडा | 0.00 | 26.30 | 26.30 | 460545 |
| 354 | बागेश्वर वन प्रभाग, बागेश्वर | धरमघर | मन्तौली | बागेश्वर-46 | काण्डा | बागेश्वर | 16-5-2000 | मन्तौली | मन्तौली | 0.00 | 30.30 | 30.30 | 460546 |
| 355 | बागेश्वर वन प्रभाग, बागेश्वर | धरमघर | हथरसिया | बागेश्वर-46 | काण्डा | बागेश्वर | 01-12-2000 | हथरसिया | वजीना | 0.00 | 28.93 | 28.93 | 460547 |
| 356 | बागेश्वर वन प्रभाग, बागेश्वर | धरमघर | टोटादेवल | बागेश्वर-46 | काण्डा | बागेश्वर | 08-03-2004 | टोटादेवल | भदौरा | 0.00 | 8.29 | 8.29 | 460548 |
| 357 | बागेश्वर वन प्रभाग, बागेश्वर | धरमघर | वजीना | बागेश्वर-46 | काण्डा | बागेश्वर | 09-03-2004 | वजीना | वजीना | 0.00 | 2.05 | 2.05 | 460549 |
| 358 | बागेश्वर वन प्रभाग, बागेश्वर | धरमघर | भदौरा | बागेश्वर-46 | काण्डा | बागेश्वर | 08-03-2004 | भदौरा | भदौरा | 0.00 | 5.77 | 5.77 | 460550 |
| 359 | बागेश्वर वन प्रभाग, बागेश्वर | धरमघर | नागकन्याल | बागेश्वर-46 | काण्डा | बागेश्वर | 22-3-2004 | नागकन्याल | ससोला | 0.00 | 0.38 | 0.38 | 460551 |

| क्रम संख्या | वन प्रभाग का नाम | राजि का नाम | वन पंचायत का नाम | जनपद का नाम व राष्ट्रीय कोड | तहसील का नाम | विकासखण्ड का नाम | वन पंचायत का गठन वर्ष | राजस्व ग्राम का नाम | ग्राम पंचायत का नाम | वन पंचायत का क्षेत्रफल (हेक्टेयर में) | | | वन पंचायत कोड |
|-------------|------------------------------|-------------|------------------|-----------------------------|--------------|------------------|-----------------------|---------------------|---------------------|---------------------------------------|----------|---------------|---------------|
| | | | | | | | | | | आरक्षित वन | सिविल वन | कुल क्षेत्रफल | |
| 1 | 2 | 3 | 4 | 5 | 6 | 7 | 8 | 9 | 10 | 11 | 12 | 13 | 14 |
| 360 | बागेश्वर वन प्रभाग, बागेश्वर | धरमघर | कुणखेत | बागेश्वर-46 | काण्डा | बागेश्वर | 25-3-2004 | कुणखेत | मन्तौली | 0.00 | 3.23 | 3.23 | 460552 |
| 361 | बागेश्वर वन प्रभाग, बागेश्वर | धरमघर | सुनारखेत | बागेश्वर-46 | काण्डा | बागेश्वर | 26-3-2004 | सुनारखेत | वाण्डेकन्याल | 0.00 | 0.22 | 0.22 | 460553 |
| 362 | बागेश्वर वन प्रभाग, बागेश्वर | धरमघर | बांझाझिरीटी | बागेश्वर-46 | काण्डा | बागेश्वर | 26-3-2004 | बांझाझिरीटी | बांझाझिरीटी | 0.00 | 51.90 | 51.90 | 460554 |
| 363 | बागेश्वर वन प्रभाग, बागेश्वर | धरमघर | वाण्डेकन्याल | बागेश्वर-46 | काण्डा | बागेश्वर | 26-3-2004 | वाण्डेकन्याल | वाण्डेकन्याल | 0.00 | 49.62 | 49.62 | 460555 |
| 364 | बागेश्वर वन प्रभाग, बागेश्वर | धरमघर | बखेत | बागेश्वर-46 | काण्डा | बागेश्वर | 26-3-2004 | बखेत | वाण्डेकन्याल | 0.00 | 0.58 | 0.58 | 460556 |
| 365 | बागेश्वर वन प्रभाग, बागेश्वर | धरमघर | देल्मेल | बागेश्वर-46 | काण्डा | बागेश्वर | 23-3-2004 | देल्मेल | पालीबग्याली | 0.00 | 0.31 | 0.31 | 460557 |
| 366 | बागेश्वर वन प्रभाग, बागेश्वर | धरमघर | पालीबग्याली | बागेश्वर-46 | काण्डा | बागेश्वर | 23-2-2004 | पालीबग्याली | पालीबग्याली | 0.00 | 6.78 | 6.78 | 460558 |
| 367 | बागेश्वर वन प्रभाग, बागेश्वर | धरमघर | देवतोली | बागेश्वर-46 | काण्डा | बागेश्वर | 10-02-1947 | देवतोली | देवतोली | 0.00 | 121.40 | 121.40 | 460559 |
| 368 | बागेश्वर वन प्रभाग, बागेश्वर | धरमघर | सिरकुनी | बागेश्वर-46 | काण्डा | बागेश्वर | 13-3-2004 | सिरकुनी | मलसूना | 0.00 | 2.66 | 2.66 | 460560 |
| 369 | बागेश्वर वन प्रभाग, बागेश्वर | धरमघर | टकनार | बागेश्वर-46 | काण्डा | बागेश्वर | 30-1-2004 | टकनार | भैसुडी | 0.00 | 22.00 | 22.00 | 460561 |
| 370 | बागेश्वर वन प्रभाग, बागेश्वर | धरमघर | मलसूना | बागेश्वर-46 | काण्डा | बागेश्वर | 17-10-2003 | मलसूना | मलसूना | 0.00 | 7.09 | 7.09 | 460562 |
| 371 | बागेश्वर वन प्रभाग, बागेश्वर | धरमघर | भैसुडी | बागेश्वर-46 | काण्डा | बागेश्वर | 31-1-2004 | भैसुडी | भैसुडी | 0.00 | 6.14 | 6.14 | 460563 |
| 372 | बागेश्वर वन प्रभाग, बागेश्वर | धरमघर | झुटोली गुडोली | बागेश्वर-46 | काण्डा | बागेश्वर | 18-10-2003 | झुटोली गुडोली | मलसूना | 0.00 | 80.51 | 80.51 | 460564 |
| 373 | बागेश्वर वन प्रभाग, बागेश्वर | धरमघर | त्याकोट | बागेश्वर-46 | काण्डा | बागेश्वर | 31-1-2004 | त्याकोट | भैसुडी | 0.00 | 7.47 | 7.47 | 460565 |
| 374 | बागेश्वर वन प्रभाग, बागेश्वर | धरमघर | सज्यूला | बागेश्वर-46 | काण्डा | बागेश्वर | 04-02-2000 | सज्यूला | सज्यूला | 0.00 | 7.78 | 7.78 | 460566 |
| 375 | बागेश्वर वन प्रभाग, बागेश्वर | धरमघर | पतौजा | बागेश्वर-46 | काण्डा | बागेश्वर | 29-1-2000 | पतौजा | वैडातलडा | 0.00 | 11.25 | 11.25 | 460567 |
| 376 | बागेश्वर वन प्रभाग, बागेश्वर | धरमघर | खन्तोली | बागेश्वर-46 | काण्डा | बागेश्वर | 08-06-1967 | खन्तोली | खन्तोली | 0.00 | 56.29 | 56.29 | 460568 |
| 377 | बागेश्वर वन प्रभाग, बागेश्वर | धरमघर | बलगडीधुरपटटा | बागेश्वर-46 | काण्डा | बागेश्वर | 19-6-2001 | बलगडीधुरपटटा | बलगडी | 0.00 | 26.40 | 26.40 | 460569 |
| 378 | बागेश्वर वन प्रभाग, बागेश्वर | धरमघर | लेटगाडी | बागेश्वर-46 | काण्डा | बागेश्वर | 16-2-2004 | लेटगाडी | सानिउडियार | 0.00 | 2.33 | 2.33 | 460570 |
| 379 | बागेश्वर वन प्रभाग, बागेश्वर | धरमघर | चौनी | बागेश्वर-46 | काण्डा | बागेश्वर | 13-3-2004 | चौनी | भद्रकाली | 0.00 | 5.71 | 5.71 | 460571 |
| 380 | बागेश्वर वन प्रभाग, बागेश्वर | धरमघर | गौजानी | बागेश्वर-46 | काण्डा | बागेश्वर | 13-3-2004 | गौजानी | वैडातलडा | 0.00 | 2.22 | 2.22 | 460572 |
| 381 | बागेश्वर वन प्रभाग, बागेश्वर | धरमघर | भद्रकाली | बागेश्वर-46 | काण्डा | बागेश्वर | 22-2-2004 | भद्रकाली | भद्रकाली | 0.00 | 64.96 | 64.96 | 460573 |
| 382 | बागेश्वर वन प्रभाग, बागेश्वर | धरमघर | वैडातलडा | बागेश्वर-46 | काण्डा | बागेश्वर | 13-2-2004 | वैडातलडा | वैडातलडा | 0.00 | 9.00 | 9.00 | 460574 |
| 383 | बागेश्वर वन प्रभाग, बागेश्वर | धरमघर | सिलाटी | बागेश्वर-46 | काण्डा | बागेश्वर | 15-2-2004 | सिलाटी | भद्रकाली | 0.00 | 8.67 | 8.67 | 460575 |
| 384 | बागेश्वर वन प्रभाग, बागेश्वर | धरमघर | सिमाली | बागेश्वर-46 | काण्डा | बागेश्वर | 04-2-02004 | सिमाली | कुचौली | 0.00 | 7.67 | 7.67 | 460576 |
| 385 | बागेश्वर वन प्रभाग, बागेश्वर | धरमघर | पोखरी | बागेश्वर-46 | काण्डा | बागेश्वर | 06-02-2004 | पोखरी | पोखरी | 0.00 | 33.33 | 33.33 | 460577 |
| 386 | बागेश्वर वन प्रभाग, बागेश्वर | धरमघर | हवनतोली | बागेश्वर-46 | काण्डा | बागेश्वर | 11-02-2004 | हवनतोली | वैडातलडा | 0.00 | 13.85 | 13.85 | 460578 |
| 387 | बागेश्वर वन प्रभाग, बागेश्वर | धरमघर | थाला | बागेश्वर-46 | काण्डा | बागेश्वर | 12-01-2001 | थाला | थाला | 0.00 | 8.77 | 8.77 | 460579 |
| 388 | बागेश्वर वन प्रभाग, बागेश्वर | धरमघर | लवातोली | बागेश्वर-46 | काण्डा | बागेश्वर | 28-1-2000 | लवातोली | वैडातलडा | 0.00 | 14.54 | 14.54 | 460580 |
| 389 | बागेश्वर वन प्रभाग, बागेश्वर | धरमघर | कुचौली | बागेश्वर-46 | काण्डा | बागेश्वर | 12-02-2001 | कुचौली | कुचौली | 0.00 | 18.07 | 18.07 | 460581 |
| 390 | बागेश्वर वन प्रभाग, बागेश्वर | धरमघर | पाटाडुगरी | बागेश्वर-46 | काण्डा | बागेश्वर | 10-02-2004 | पाटाडुगरी | भद्रकाली | 0.00 | 4.71 | 4.71 | 460582 |
| 391 | बागेश्वर वन प्रभाग, बागेश्वर | धरमघर | बासतोली | बागेश्वर-46 | काण्डा | बागेश्वर | 17-2-2004 | बासतोली | बासतोली | 0.00 | 14.50 | 14.50 | 460583 |
| 392 | बागेश्वर वन प्रभाग, बागेश्वर | धरमघर | विजयपुर | बागेश्वर-46 | काण्डा | बागेश्वर | 22-8-2003 | विजयपुर | बासतोली | 0.00 | 11.45 | 11.45 | 460584 |
| 393 | बागेश्वर वन प्रभाग, बागेश्वर | धरमघर | ढूंगापंत | बागेश्वर-46 | काण्डा | बागेश्वर | 11-03-2004 | ढूंगापंत | बासतोली | 0.00 | 2.58 | 2.58 | 460585 |
| 394 | बागेश्वर वन प्रभाग, बागेश्वर | धरमघर | अध्याली | बागेश्वर-46 | काण्डा | बागेश्वर | 20-3-2004 | अध्याली | गणुवासिरमोली | 0.00 | 30.45 | 30.45 | 460586 |
| 395 | बागेश्वर वन प्रभाग, बागेश्वर | धरमघर | भाटगाड | बागेश्वर-46 | काण्डा | बागेश्वर | 17-2-2004 | भाटगाड | बासतोली | 0.00 | 44.10 | 44.10 | 460587 |

| क्रम संख्या | वन प्रभाग का नाम | राजि का नाम | वन पंचायत का नाम | जनपद का नाम व राष्ट्रीय कोड | तहसील का नाम | विकासखण्ड का नाम | वन पंचायत का गठन वर्ष | राजस्व ग्राम का नाम | ग्राम पंचायत का नाम | वन पंचायत का क्षेत्रफल (हैक्टेयर में) | | | वन पंचायत कोड |
|-------------|------------------------------|-------------|------------------|-----------------------------|--------------|------------------|-----------------------|---------------------|---------------------|---------------------------------------|----------|---------------|---------------|
| | | | | | | | | | | आरक्षित वन | सिविल वन | कुल क्षेत्रफल | |
| 1 | 2 | 3 | 4 | 5 | 6 | 7 | 8 | 9 | 10 | 11 | 12 | 13 | 14 |
| 396 | बागेश्वर वन प्रभाग, बागेश्वर | धरमघर | छाना | बागेश्वर-46 | काण्डा | बागेश्वर | 27-2-2004 | छाना | बासतोली | 0.00 | 2.58 | 2.58 | 460588 |
| 397 | बागेश्वर वन प्रभाग, बागेश्वर | धरमघर | जसपुर | बागेश्वर-46 | काण्डा | बागेश्वर | 25-2-2004 | जसपुर | ढपटी | 0.00 | 1.90 | 1.90 | 460589 |
| 398 | बागेश्वर वन प्रभाग, बागेश्वर | धरमघर | गणुवासिरमोली | बागेश्वर-46 | काण्डा | बागेश्वर | 25-2-2004 | गणुवासिरमोली | गणुवासिरमोली | 0.00 | 13.30 | 13.30 | 460590 |
| 399 | बागेश्वर वन प्रभाग, बागेश्वर | धरमघर | रजौली | बागेश्वर-46 | काण्डा | बागेश्वर | 25-2-2004 | रजौली | रजौली | 0.00 | 25.45 | 25.45 | 460591 |
| 400 | बागेश्वर वन प्रभाग, बागेश्वर | धरमघर | ढपटी | बागेश्वर-46 | काण्डा | बागेश्वर | 17-9-2004 | ढपटी | ढपटी | 0.00 | 36.64 | 36.64 | 460592 |
| 401 | बागेश्वर वन प्रभाग, बागेश्वर | धरमघर | घोरुख | बागेश्वर-46 | काण्डा | बागेश्वर | 17-9-2004 | घोरुख | ढपटी | 0.00 | 11.68 | 11.68 | 460593 |
| 402 | बागेश्वर वन प्रभाग, बागेश्वर | धरमघर | उपराडा | बागेश्वर-46 | काण्डा | बागेश्वर | 24-3-2004 | उपराडा | बनेगाँव | 0.00 | 0.89 | 0.89 | 460594 |
| 403 | बागेश्वर वन प्रभाग, बागेश्वर | धरमघर | बनेगाँव | बागेश्वर-46 | काण्डा | बागेश्वर | 27-5-2001 | बनेगाँव | बनेगाँव | 0.00 | 8.33 | 8.33 | 460595 |
| 404 | बागेश्वर वन प्रभाग, बागेश्वर | धरमघर | अठपैसिया | बागेश्वर-46 | काण्डा | बागेश्वर | 27-1-2000 | अठपैसिया | पैठाण | 0.00 | 2.96 | 2.96 | 460596 |
| 405 | बागेश्वर वन प्रभाग, बागेश्वर | धरमघर | करडियागाँव | बागेश्वर-46 | काण्डा | बागेश्वर | 24.12.1999 | करडियागाँव | भेडा | 0.00 | 20.34 | 20.34 | 460597 |
| 406 | बागेश्वर वन प्रभाग, बागेश्वर | धरमघर | सौकियाथल | बागेश्वर-46 | काण्डा | बागेश्वर | 23-9-2000 | सौकियाथल | भेडा | 0.00 | 4.50 | 4.50 | 460598 |
| 407 | बागेश्वर वन प्रभाग, बागेश्वर | धरमघर | बजेत | बागेश्वर-46 | काण्डा | बागेश्वर | 24-9-2000 | बजेत | भेडा | 0.00 | 5.84 | 5.84 | 460599 |
| 408 | बागेश्वर वन प्रभाग, बागेश्वर | धरमघर | देवलविसराल | बागेश्वर-46 | काण्डा | बागेश्वर | 25-11-2000 | देवलविसराल | देवलविसराल | 0.00 | 8.59 | 8.59 | 460600 |
| 409 | बागेश्वर वन प्रभाग, बागेश्वर | धरमघर | भेडा | बागेश्वर-46 | काण्डा | बागेश्वर | 22-11-2000 | भेडा | भेडा | 0.00 | 1.21 | 1.21 | 460601 |
| 410 | बागेश्वर वन प्रभाग, बागेश्वर | धरमघर | भटटीगाँव | बागेश्वर-46 | काण्डा | बागेश्वर | 23-11-2000 | भटटीगाँव | देवलविसराल | 0.00 | 4.97 | 4.97 | 460602 |
| 411 | बागेश्वर वन प्रभाग, बागेश्वर | धरमघर | मछियाकोट | बागेश्वर-46 | काण्डा | बागेश्वर | 29-5-2001 | मछियाकोट | दिगौली | 0.00 | 23.11 | 23.11 | 460603 |
| 412 | बागेश्वर वन प्रभाग, बागेश्वर | धरमघर | दिगौली | बागेश्वर-46 | काण्डा | बागेश्वर | 11-06-2001 | दिगौली | दिगौली | 0.00 | 6.14 | 6.14 | 460604 |
| 413 | बागेश्वर वन प्रभाग, बागेश्वर | धरमघर | भण्डारीसेरा | बागेश्वर-46 | काण्डा | बागेश्वर | 30-6-2001 | भण्डारीसेरा | रातवसेरा | 0.00 | 11.87 | 11.87 | 460605 |
| 414 | बागेश्वर वन प्रभाग, बागेश्वर | धरमघर | पैठाण | बागेश्वर-46 | काण्डा | बागेश्वर | 30-5-2001 | पैठाण | पैठाण | 0.00 | 9.43 | 9.43 | 460606 |
| 415 | बागेश्वर वन प्रभाग, बागेश्वर | धरमघर | सिलगिया | बागेश्वर-46 | काण्डा | बागेश्वर | 22-2-2004 | सिलगिया | धारी | 0.00 | 4.47 | 4.47 | 460607 |
| 416 | बागेश्वर वन प्रभाग, बागेश्वर | धरमघर | धारी | बागेश्वर-46 | काण्डा | बागेश्वर | 21-1-2004 | धारी | धारी | 0.00 | 12.69 | 12.69 | 460608 |
| 417 | बागेश्वर वन प्रभाग, बागेश्वर | धरमघर | डोबरगडा | बागेश्वर-46 | काण्डा | बागेश्वर | 201-2004 | डोबरगडा | धारी | 0.00 | 7.71 | 7.71 | 460609 |
| 418 | बागेश्वर वन प्रभाग, बागेश्वर | धरमघर | सलिया | बागेश्वर-46 | काण्डा | बागेश्वर | 03-02-2004 | सलिया | धारी | 0.00 | 4.54 | 4.54 | 460610 |
| 419 | बागेश्वर वन प्रभाग, बागेश्वर | धरमघर | माणकभडा | बागेश्वर-46 | काण्डा | बागेश्वर | 16-06-2018 | माणकभडा | धारी | 0.00 | 4.70 | 4.70 | 460611 |
| 420 | बागेश्वर वन प्रभाग, बागेश्वर | धरमघर | सौखेत | बागेश्वर-46 | काण्डा | बागेश्वर | 05-02-2004 | सौखेत | धारी | 0.00 | 11.14 | 11.14 | 460612 |
| 421 | बागेश्वर वन प्रभाग, बागेश्वर | धरमघर | धतियादूंगा | बागेश्वर-46 | काण्डा | बागेश्वर | 02-02-2004 | धतियादूंगा | रातवसेरा | 0.00 | 8.68 | 8.68 | 460613 |
| 422 | बागेश्वर वन प्रभाग, बागेश्वर | धरमघर | ज्यूला रौतेला | बागेश्वर-46 | काण्डा | बागेश्वर | 21-2-2004 | ज्यूला रौतेला | भेडा | 0.00 | 16.96 | 16.96 | 460614 |
| 423 | बागेश्वर वन प्रभाग, बागेश्वर | धरमघर | चक्रीगाँव | बागेश्वर-46 | काण्डा | बागेश्वर | 24-3-2004 | चक्रीगाँव | पैठाण | 0.00 | 26.30 | 26.30 | 460615 |
| 424 | बागेश्वर वन प्रभाग, बागेश्वर | धरमघर | करडियाचक धनीगाँव | बागेश्वर-46 | काण्डा | बागेश्वर | 24-3-2004 | करडियाचक धनीगाँव | भेडा | 0.00 | 20.05 | 20.05 | 460616 |
| 425 | बागेश्वर वन प्रभाग, बागेश्वर | धरमघर | भेडाचक पनारखेत | बागेश्वर-46 | काण्डा | बागेश्वर | 24-3-2004 | भेडाचक पनारखेत | भेडा | 0.00 | 9.49 | 9.49 | 460617 |
| 426 | बागेश्वर वन प्रभाग, बागेश्वर | धरमघर | पुरानी | बागेश्वर-46 | काण्डा | बागेश्वर | 22-3-2004 | पुरानी | पैठाण | 0.00 | 16.67 | 16.67 | 460618 |
| 427 | बागेश्वर वन प्रभाग, बागेश्वर | धरमघर | जोग्यूडा | बागेश्वर-46 | काण्डा | बागेश्वर | 02-05-2004 | जोग्यूडा | धारी | 0.00 | 4.47 | 4.47 | 460619 |
| 428 | बागेश्वर वन प्रभाग, बागेश्वर | धरमघर | वैनालवाडी | बागेश्वर-46 | काण्डा | बागेश्वर | 21-2-2004 | वैनालवाडी | धारी | 0.00 | 3.95 | 3.95 | 460620 |
| 429 | बागेश्वर वन प्रभाग, बागेश्वर | धरमघर | धौलियापाटा | बागेश्वर-46 | काण्डा | बागेश्वर | 20-2-2004 | धौलियापाटा | पैठाण | 0.00 | 3.40 | 3.40 | 460621 |
| 430 | बागेश्वर वन प्रभाग, बागेश्वर | धरमघर | चौनबगड | बागेश्वर-46 | काण्डा | बागेश्वर | 21-2-2004 | चौनबगड | रातवसेरा | 0.00 | 2.68 | 2.68 | 460622 |
| 431 | बागेश्वर वन प्रभाग, बागेश्वर | धरमघर | कोटभण्डार | बागेश्वर-46 | काण्डा | बागेश्वर | 20-2-2004 | कोटभण्डार | रातवसेरा | 0.00 | 1.57 | 1.57 | 460623 |

| क्रम संख्या | वन प्रभाग का नाम | राजि का नाम | वन पंचायत का नाम | जनपद का नाम व राष्ट्रीय कोड | तहसील का नाम | विकासखण्ड का नाम | वन पंचायत का गठन वर्ष | राजस्व ग्राम का नाम | ग्राम पंचायत का नाम | वन पंचायत का क्षेत्रफल (हेक्टेयर में) | | | वन पंचायत कोड |
|-------------|------------------------------|-------------|------------------|-----------------------------|--------------|------------------|-----------------------|---------------------|---------------------|---------------------------------------|----------|---------------|---------------|
| | | | | | | | | | | आरक्षित वन | सिविल वन | कुल क्षेत्रफल | |
| 1 | 2 | 3 | 4 | 5 | 6 | 7 | 8 | 9 | 10 | 11 | 12 | 13 | 14 |
| 432 | बागेश्वर वन प्रभाग, बागेश्वर | धरमघर | कुसौलीबगड | बागेश्वर-46 | काण्डा | बागेश्वर | 21-2-2004 | कुसौलीबगड | रातवसेरा | 0.00 | 5.01 | 5.01 | 460624 |
| 433 | बागेश्वर वन प्रभाग, बागेश्वर | धरमघर | लटौला | बागेश्वर-46 | काण्डा | बागेश्वर | 22-2-2004 | लटौला | रातवसेरा | 0.00 | 4.35 | 4.35 | 460625 |
| 434 | बागेश्वर वन प्रभाग, बागेश्वर | धरमघर | लटौलाचक आमण | बागेश्वर-46 | काण्डा | बागेश्वर | 22-2-2004 | लटौलाचक आमण | रातवसेरा | 0.00 | 15.77 | 15.77 | 460626 |
| 435 | बागेश्वर वन प्रभाग, बागेश्वर | धरमघर | रतघर माफी | बागेश्वर-46 | काण्डा | बागेश्वर | 21-2-2004 | रतघर माफी | रातवसेरा | 0.00 | 2.22 | 2.22 | 460627 |
| 436 | बागेश्वर वन प्रभाग, बागेश्वर | धरमघर | रातवसेरा | बागेश्वर-46 | काण्डा | बागेश्वर | 04-02-2004 | रातवसेरा | रातवसेरा | 0.00 | 4.53 | 4.53 | 460628 |
| 437 | बागेश्वर वन प्रभाग, बागेश्वर | धरमघर | कफाली | बागेश्वर-46 | काण्डा | बागेश्वर | 05-02-2004 | कफाली | धारी | 0.00 | 12.60 | 12.60 | 460629 |
| 438 | बागेश्वर वन प्रभाग, बागेश्वर | धरमघर | मध्या | बागेश्वर-46 | काण्डा | बागेश्वर | 05-02-2004 | मध्या | धारी | 0.00 | 2.08 | 2.08 | 460630 |
| 439 | बागेश्वर वन प्रभाग, बागेश्वर | धरमघर | खेलकोट | बागेश्वर-46 | काण्डा | बागेश्वर | 04-02-2004 | खेलकोट | धारी | 0.00 | 7.84 | 7.84 | 460631 |
| 440 | बागेश्वर वन प्रभाग, बागेश्वर | धरमघर | उडेरिया | बागेश्वर-46 | काण्डा | बागेश्वर | 05-02-2004 | उडेरिया | रातवसेरा | 0.00 | 1.84 | 1.84 | 460632 |
| 441 | बागेश्वर वन प्रभाग, बागेश्वर | धरमघर | दौला | बागेश्वर-46 | काण्डा | बागेश्वर | 05-02-2004 | दौला | रातवसेरा | 0.00 | 14.28 | 14.28 | 460633 |
| 442 | बागेश्वर वन प्रभाग, बागेश्वर | धरमघर | सांगड | बागेश्वर-46 | काण्डा | बागेश्वर | 04-02-2004 | सांगड | रातवसेरा | 0.00 | 4.64 | 4.64 | 460634 |
| 443 | बागेश्वर वन प्रभाग, बागेश्वर | धरमघर | खातीगाँव | बागेश्वर-46 | काण्डा | बागेश्वर | 08-05-1964 | खातीगाँव | भण्डारीगाँव | 0.00 | 20.24 | 20.24 | 460635 |
| 444 | बागेश्वर वन प्रभाग, बागेश्वर | धरमघर | ढानण | बागेश्वर-46 | काण्डा | बागेश्वर | 27-1-1948 | ढानण | ढोंगा | 0.00 | 19.22 | 19.22 | 460636 |
| 445 | बागेश्वर वन प्रभाग, बागेश्वर | धरमघर | ढोंगा | बागेश्वर-46 | काण्डा | बागेश्वर | 12-10-2000 | ढोंगा | ढोंगा | 0.00 | 16.34 | 16.34 | 460637 |
| 446 | बागेश्वर वन प्रभाग, बागेश्वर | धरमघर | औलानी | बागेश्वर-46 | काण्डा | बागेश्वर | 25-12-2003 | औलानी | ढोंगा | 0.00 | 12.04 | 12.04 | 460638 |
| 447 | बागेश्वर वन प्रभाग, बागेश्वर | धरमघर | कपूरी | बागेश्वर-46 | काण्डा | बागेश्वर | 27-1-2000 | कपूरी | कपूरी | 0.00 | 4.90 | 4.90 | 460639 |
| 448 | बागेश्वर वन प्रभाग, बागेश्वर | धरमघर | नरगोली | बागेश्वर-46 | काण्डा | बागेश्वर | 18-8-2000 | नरगोली | नरगोली | 0.00 | 16.82 | 16.82 | 460640 |
| 449 | बागेश्वर वन प्रभाग, बागेश्वर | धरमघर | बगराठी | बागेश्वर-46 | काण्डा | बागेश्वर | 19-2-2000 | बगराठी | भण्डारीगाँव | 0.00 | 15.76 | 15.76 | 460641 |
| 450 | बागेश्वर वन प्रभाग, बागेश्वर | धरमघर | तुसरेडा | बागेश्वर-46 | काण्डा | बागेश्वर | 09-10-2000 | तुसरेडा | ढोंगा | 0.00 | 5.50 | 5.50 | 460642 |
| 451 | बागेश्वर वन प्रभाग, बागेश्वर | धरमघर | सिमायल | बागेश्वर-46 | काण्डा | बागेश्वर | 11-10-2000 | सिमायल | नरगोली | 0.00 | 2.42 | 2.42 | 460643 |
| 452 | बागेश्वर वन प्रभाग, बागेश्वर | धरमघर | खाडी | बागेश्वर-46 | काण्डा | बागेश्वर | 25.07.2000 | खाडी | कपूरी | 0.00 | 5.34 | 5.34 | 460644 |
| 453 | बागेश्वर वन प्रभाग, बागेश्वर | धरमघर | खिडुवाकोट | बागेश्वर-46 | काण्डा | बागेश्वर | 21-9-2000 | खिडुवाकोट | चन्तोला | 0.00 | 12.52 | 12.52 | 460645 |
| 454 | बागेश्वर वन प्रभाग, बागेश्वर | धरमघर | देवलेत | बागेश्वर-46 | काण्डा | बागेश्वर | 16-12-2003 | देवलेत | नरगोली | 0.00 | 9.79 | 9.79 | 460646 |
| 455 | बागेश्वर वन प्रभाग, बागेश्वर | धरमघर | भण्डारीगाँव | बागेश्वर-46 | काण्डा | बागेश्वर | 06-02-2004 | भण्डारीगाँव | भण्डारीगाँव | 0.00 | 9.88 | 9.88 | 460647 |
| 456 | बागेश्वर वन प्रभाग, बागेश्वर | धरमघर | कुमल्टिया | बागेश्वर-46 | काण्डा | बागेश्वर | 05-02-2004 | कुमल्टिया | ढोंगा | 0.00 | 1.85 | 1.85 | 460648 |
| 457 | बागेश्वर वन प्रभाग, बागेश्वर | धरमघर | दौलीगाड | बागेश्वर-46 | काण्डा | बागेश्वर | 16-3-2004 | दौलीगाड | चन्तोला | 0.00 | 9.25 | 9.25 | 460649 |
| 458 | बागेश्वर वन प्रभाग, बागेश्वर | धरमघर | महतगाँव | बागेश्वर-46 | काण्डा | बागेश्वर | 26-6-2001 | महतगाँव | भण्डारीगाँव | 0.00 | 5.26 | 5.26 | 460650 |
| 459 | बागेश्वर वन प्रभाग, बागेश्वर | धरमघर | चन्तोला | बागेश्वर-46 | काण्डा | बागेश्वर | 03-09-2000 | चन्तोला | भण्डारीगाँव | 0.00 | 14.40 | 14.40 | 460651 |
| 460 | बागेश्वर वन प्रभाग, बागेश्वर | धरमघर | सिमगडी | बागेश्वर-46 | काण्डा | कपकोट | 01-04-1943 | सिमगडी | सिमगडी | 0.00 | 19.43 | 19.43 | 460652 |
| 461 | बागेश्वर वन प्रभाग, बागेश्वर | धरमघर | मझेडा | बागेश्वर-46 | काण्डा | कपकोट | 01-02-1948 | मझेडा | मझेडा | 0.00 | 14.16 | 14.16 | 460653 |
| 462 | बागेश्वर वन प्रभाग, बागेश्वर | धरमघर | खनेराधार | बागेश्वर-46 | काण्डा | कपकोट | 20-6-1965 | खनेराधार | सनगाड | 0.00 | 46.62 | 46.62 | 460654 |
| 463 | बागेश्वर वन प्रभाग, बागेश्वर | धरमघर | बास्ती | बागेश्वर-46 | काण्डा | कपकोट | 28-11-2000 | बास्ती | मझेडा | 0.00 | 43.22 | 43.22 | 460655 |
| 464 | बागेश्वर वन प्रभाग, बागेश्वर | धरमघर | सनगाड | बागेश्वर-46 | काण्डा | कपकोट | 30-11-2000 | सनगाड | सनगाड | 0.00 | 58.62 | 58.62 | 460656 |
| 465 | बागेश्वर वन प्रभाग, बागेश्वर | धरमघर | लटैला | बागेश्वर-46 | काण्डा | कपकोट | 23-2-1959 | लटैला | सिमगडी | 0.00 | 17.00 | 17.00 | 460657 |
| 466 | बागेश्वर वन प्रभाग, बागेश्वर | धरमघर | हारी | बागेश्वर-46 | काण्डा | कपकोट | 29-11-2000 | हारी | मझेडा | 0.00 | 46.13 | 46.13 | 460658 |
| 467 | बागेश्वर वन प्रभाग, बागेश्वर | धरमघर | जाखणी | बागेश्वर-46 | काण्डा | कपकोट | 08-07-1944 | जाखणी | जाखणी | 0.00 | 35.00 | 35.00 | 460659 |

| क्रम संख्या | वन प्रभाग का नाम | राजि का नाम | वन पंचायत का नाम | जनपद का नाम व राष्ट्रीय कोड | तहसील का नाम | विकासखण्ड का नाम | वन पंचायत का गठन वर्ष | राजस्व ग्राम का नाम | ग्राम पंचायत का नाम | वन पंचायत का क्षेत्रफल (हेक्टेयर में) | | | वन पंचायत कोड |
|-------------|------------------------------|-------------|------------------|-----------------------------|--------------|------------------|-----------------------|---------------------|---------------------|---------------------------------------|----------|---------------|---------------|
| | | | | | | | | | | आरक्षित वन | सिविल वन | कुल क्षेत्रफल | |
| 1 | 2 | 3 | 4 | 5 | 6 | 7 | 8 | 9 | 10 | 11 | 12 | 13 | 14 |
| 468 | बागेश्वर वन प्रभाग, बागेश्वर | धरमघर | सेरीहुडम | बागेश्वर-46 | काण्डा | कपकोट | 24-2-1959 | सेरीहुडम | सेरीहुडम | 0.00 | 70.82 | 70.82 | 460660 |
| 469 | बागेश्वर वन प्रभाग, बागेश्वर | धरमघर | बडुवागाँव | बागेश्वर-46 | काण्डा | कपकोट | 01-10-2000 | बडुवागाँव | चौनाला | 0.00 | 1.42 | 1.42 | 460661 |
| 470 | बागेश्वर वन प्रभाग, बागेश्वर | धरमघर | मुगरी, भन्तोला | बागेश्वर-46 | काण्डा | कपकोट | 02-10-2000 | मुगरी, भन्तोला | सेरीहुडम | 0.00 | 2.42 | 2.42 | 460662 |
| 471 | बागेश्वर वन प्रभाग, बागेश्वर | धरमघर | ऐराडी | बागेश्वर-46 | काण्डा | कपकोट | 28-12-1997 | ऐराडी | भन्तोला | 0.00 | 8.03 | 8.03 | 460663 |
| 472 | बागेश्वर वन प्रभाग, बागेश्वर | धरमघर | मजीगाँव | बागेश्वर-46 | काण्डा | कपकोट | 17-5-1981 | मजीगाँव | मजीगाँव | 0.00 | 5.67 | 5.67 | 460664 |
| 473 | बागेश्वर वन प्रभाग, बागेश्वर | धरमघर | रतघर | बागेश्वर-46 | काण्डा | कपकोट | 18-5-1981 | रतघर | जाखणी | 0.00 | 10.52 | 10.52 | 460665 |
| 474 | बागेश्वर वन प्रभाग, बागेश्वर | धरमघर | भन्तोला | बागेश्वर-46 | काण्डा | कपकोट | 10-05-1964 | भन्तोला | भन्तोला | 0.00 | 16.26 | 16.26 | 460666 |
| 475 | बागेश्वर वन प्रभाग, बागेश्वर | धरमघर | झोंकरा | बागेश्वर-46 | काण्डा | कपकोट | 22-1-1960 | झोंकरा | झोंकरा | 0.00 | 19.43 | 19.43 | 460667 |
| 476 | बागेश्वर वन प्रभाग, बागेश्वर | धरमघर | सिलगाँव | बागेश्वर-46 | काण्डा | कपकोट | 12-07-1945 | सिलगाँव | सिलगाँव | 0.00 | 30.35 | 30.35 | 460668 |
| 477 | बागेश्वर वन प्रभाग, बागेश्वर | धरमघर | चौनाला | बागेश्वर-46 | काण्डा | कपकोट | 02-03-1948 | चौनाला | चौनाला | 0.00 | 13.76 | 13.76 | 460669 |
| 478 | बागेश्वर वन प्रभाग, बागेश्वर | धरमघर | महरुडी | बागेश्वर-46 | काण्डा | कपकोट | 24-2-1940 | महरुडी | महरुडी | 0.00 | 108.61 | 108.61 | 460670 |
| 479 | बागेश्वर वन प्रभाग, बागेश्वर | धरमघर | पठक्यूडा | बागेश्वर-46 | काण्डा | कपकोट | 14-2-1997 | पठक्यूडा | पठक्यूडा | 0.00 | 91.05 | 91.05 | 460671 |
| 480 | बागेश्वर वन प्रभाग, बागेश्वर | धरमघर | स्याकोट | बागेश्वर-46 | काण्डा | कपकोट | 12-04-1949 | स्याकोट | पठक्यूडा | 0.00 | 10.12 | 10.12 | 460672 |
| 481 | बागेश्वर वन प्रभाग, बागेश्वर | धरमघर | चकपकडिया | बागेश्वर-46 | काण्डा | कपकोट | 10-03-2004 | चकपकडिया | पठक्यूडा | 0.00 | 1.98 | 1.98 | 460673 |
| 482 | बागेश्वर वन प्रभाग, बागेश्वर | धरमघर | पातल | बागेश्वर-46 | काण्डा | कपकोट | 16-11-2000 | पातल | चौनाला | 0.00 | 6.54 | 6.54 | 460674 |
| 483 | बागेश्वर वन प्रभाग, बागेश्वर | धरमघर | लमझिगडा | बागेश्वर-46 | काण्डा | कपकोट | 24-2-1940 | लमझिगडा | लमझिगडा | 0.00 | 36.72 | 36.72 | 460675 |
| 484 | बागेश्वर वन प्रभाग, बागेश्वर | धरमघर | सानिउडियार | बागेश्वर-46 | काण्डा | बागेश्वर | 14-5-1999 | सानिउडियार | सानिउडियार | 0.00 | 25.52 | 25.52 | 460676 |
| 485 | बागेश्वर वन प्रभाग, बागेश्वर | धरमघर | कभाटा | बागेश्वर-46 | काण्डा | बागेश्वर | 27-4-1978 | कभाटा | रिखाडी | 0.00 | 25.90 | 25.90 | 460677 |
| 486 | बागेश्वर वन प्रभाग, बागेश्वर | धरमघर | सिमकूना | बागेश्वर-46 | काण्डा | बागेश्वर | 07-02-1963 | सिमकूना | सिमकूना | 0.00 | 16.19 | 16.19 | 460678 |
| 487 | बागेश्वर वन प्रभाग, बागेश्वर | धरमघर | धनीगाँव | बागेश्वर-46 | काण्डा | बागेश्वर | 26-7-2000 | धनीगाँव | सानिउडियार | 0.00 | 4.30 | 4.30 | 460679 |
| 488 | बागेश्वर वन प्रभाग, बागेश्वर | धरमघर | मडगोपेश्वर | बागेश्वर-46 | काण्डा | बागेश्वर | 05-02-2004 | मडगोपेश्वर | सिमकूना | 0.00 | 4.28 | 4.28 | 460680 |
| 489 | बागेश्वर वन प्रभाग, बागेश्वर | धरमघर | आगर | बागेश्वर-46 | काण्डा | बागेश्वर | 06-02-2004 | आगर | रिखाडी | 0.00 | 1.38 | 1.38 | 460681 |
| 490 | बागेश्वर वन प्रभाग, बागेश्वर | धरमघर | मिथुनकोट | बागेश्वर-46 | काण्डा | बागेश्वर | 27-02-2004 | मिथुनकोट | पोखरी | 0.00 | 1.14 | 1.14 | 460682 |
| 491 | बागेश्वर वन प्रभाग, बागेश्वर | धरमघर | खोलागाँव | बागेश्वर-46 | काण्डा | बागेश्वर | 29-2-2004 | खोलागाँव | रिखाडी | 0.00 | 3.02 | 3.02 | 460683 |
| 492 | बागेश्वर वन प्रभाग, बागेश्वर | धरमघर | रिखाडी | बागेश्वर-46 | काण्डा | बागेश्वर | 20-3-1953 | रिखाडी | रिखाडी | 0.00 | 46.13 | 46.13 | 460684 |
| 493 | बागेश्वर वन प्रभाग, बागेश्वर | धरमघर | धपोलासेरा | बागेश्वर-46 | काण्डा | बागेश्वर | 10-03-2004 | धपोलासेरा | धपोलासेरा | 0.00 | 8.85 | 8.85 | 460685 |
| 494 | बागेश्वर वन प्रभाग, बागेश्वर | धरमघर | जलमानी | बागेश्वर-46 | काण्डा | कपकोट | 04-04-1943 | जलमानी | जलमानी | 0.00 | 21.24 | 21.24 | 460686 |
| 495 | बागेश्वर वन प्रभाग, बागेश्वर | धरमघर | उत्तरदुग | बागेश्वर-46 | काण्डा | कपकोट | 12-07-1945 | उत्तरदुग | जलमानी | 0.00 | 23.06 | 23.06 | 460687 |
| 496 | बागेश्वर वन प्रभाग, बागेश्वर | धरमघर | भुलगाँव | बागेश्वर-46 | काण्डा | कपकोट | 27-4-1954 | भुलगाँव | जलमानी | 0.00 | 23.98 | 23.98 | 460688 |
| 497 | बागेश्वर वन प्रभाग, बागेश्वर | धरमघर | दयारीनौ | बागेश्वर-46 | काण्डा | कपकोट | 15-11-2000 | दयारीनौ | जलमानी | 0.00 | 2.53 | 2.53 | 460689 |
| 498 | बागेश्वर वन प्रभाग, बागेश्वर | धरमघर | लछेटी | बागेश्वर-46 | काण्डा | कपकोट | 22-02-2004 | लछेटी | जलमानी | 0.00 | 5.23 | 5.23 | 460690 |
| 499 | बागेश्वर वन प्रभाग, बागेश्वर | धरमघर | सीमा | बागेश्वर-46 | कपकोट | कपकोट | 25-02-2001 | सीमा | गोलना | 0.00 | 4.28 | 4.28 | 460735 |
| 500 | बागेश्वर वन प्रभाग, बागेश्वर | धरमघर | भनार | बागेश्वर-46 | कपकोट | कपकोट | 04-09-1981 | भनार | भनार | 0.00 | 318.08 | 318.08 | 460756 |
| 501 | बागेश्वर वन प्रभाग, बागेश्वर | धरमघर | चुचेर | बागेश्वर-46 | कपकोट | कपकोट | 29-09-2000 | चुचेर | चुचेर | 0.00 | 120.28 | 120.28 | 460757 |
| 502 | बागेश्वर वन प्रभाग, बागेश्वर | धरमघर | शामा शैली शामा | बागेश्वर-46 | कपकोट | कपकोट | 09-05-1954 | शामा शैली शामा | शामा | 0.00 | 823.52 | 823.52 | 460758 |
| 503 | बागेश्वर वन प्रभाग, बागेश्वर | धरमघर | नौकुडी | बागेश्वर-46 | कपकोट | कपकोट | 20-05-1955 | नौकुडी | नौकुडी | 0.00 | 957.51 | 957.51 | 460760 |

| क्रम संख्या | वन प्रभाग का नाम | राजि का नाम | वन पंचायत का नाम | जनपद का नाम व राष्ट्रीय कोड | तहसील का नाम | विकासखण्ड का नाम | वन पंचायत का गठन वर्ष | राजस्व ग्राम का नाम | ग्राम पंचायत का नाम | वन पंचायत का क्षेत्रफल (हेक्टेयर में) | | | वन पंचायत कोड |
|-------------|------------------------------|-------------|-------------------|-----------------------------|--------------|------------------|-----------------------|---------------------|---------------------|---------------------------------------|----------|---------------|---------------|
| | | | | | | | | | | आरक्षित वन | सिविल वन | कुल क्षेत्रफल | |
| 1 | 2 | 3 | 4 | 5 | 6 | 7 | 8 | 9 | 10 | 11 | 12 | 13 | 14 |
| 504 | बागेश्वर वन प्रभाग, बागेश्वर | धरमघर | नामतीचेटाबगड | बागेश्वर-46 | कपकोट | कपकोट | 09-05-1965 | नामतीचेटाबगड | नामतीचेटाबगड | 0.00 | 347.20 | 347.20 | 460777 |
| 505 | बागेश्वर वन प्रभाग, बागेश्वर | धरमघर | लाथी | बागेश्वर-46 | कपकोट | कपकोट | 27-02-1978 | लाथी | लाथी | 0.00 | 80.07 | 80.07 | 460778 |
| 506 | बागेश्वर वन प्रभाग, बागेश्वर | धरमघर | धन्याड | बागेश्वर-46 | कपकोट | कपकोट | 16-06-1978 | धन्याड | लाथी | 0.00 | 7.50 | 7.50 | 460779 |
| 507 | बागेश्वर वन प्रभाग, बागेश्वर | धरमघर | उडियार,चनौली | बागेश्वर-46 | कपकोट | कपकोट | 12-07-1981 | उडियार,चनौली | लाथी | 0.00 | 84.78 | 84.78 | 460780 |
| 508 | बागेश्वर वन प्रभाग, बागेश्वर | धरमघर | भकूना | बागेश्वर-46 | कपकोट | कपकोट | 18-01-2000 | भकूना | कालापैरकापडी | 0.00 | 46.80 | 46.80 | 460781 |
| 509 | बागेश्वर वन प्रभाग, बागेश्वर | धरमघर | ल्वेटा | बागेश्वर-46 | कपकोट | कपकोट | 20-01-2000 | ल्वेटा | नामतीचेटाबगड | 0.00 | 5.26 | 5.26 | 460782 |
| 510 | बागेश्वर वन प्रभाग, बागेश्वर | धरमघर | सुकुचौना | बागेश्वर-46 | कपकोट | कपकोट | 19-01-2000 | सुकुचौना | कनौली | 0.00 | 69.58 | 69.58 | 460783 |
| 511 | बागेश्वर वन प्रभाग, बागेश्वर | धरमघर | भलौडी | बागेश्वर-46 | कपकोट | कपकोट | 19-01-2000 | भलौडी | किसमिला | 0.00 | 10.38 | 10.38 | 460784 |
| 512 | बागेश्वर वन प्रभाग, बागेश्वर | धरमघर | कैचुवा | बागेश्वर-46 | कपकोट | कपकोट | 18-01-2000 | कैचुवा | कालापैरकापडी | 0.00 | 8.06 | 8.06 | 460785 |
| 513 | बागेश्वर वन प्रभाग, बागेश्वर | धरमघर | कालापैरकापडी | बागेश्वर-46 | कपकोट | कपकोट | 17-01-2000 | कालापैरकापडी | कालापैरकापडी | 0.00 | 40.58 | 40.58 | 460786 |
| 514 | बागेश्वर वन प्रभाग, बागेश्वर | धरमघर | खेती | बागेश्वर-46 | कपकोट | कपकोट | 23-01-2000 | खेती | कालापैरकापडी | 0.00 | 33.29 | 33.29 | 460787 |
| 515 | बागेश्वर वन प्रभाग, बागेश्वर | धरमघर | किसमिला मछेरा | बागेश्वर-46 | कपकोट | कपकोट | 19-01-2000 | किसमिला मछेरा | किसमिला | 0.00 | 9.66 | 9.66 | 460788 |
| 516 | बागेश्वर वन प्रभाग, बागेश्वर | धरमघर | गुन्डी | बागेश्वर-46 | कपकोट | कपकोट | 20-01-2000 | गुन्डी | नामतीचेटाबगड | 0.00 | 22.96 | 22.96 | 460789 |
| 517 | बागेश्वर वन प्रभाग, बागेश्वर | धरमघर | लामाघर | बागेश्वर-46 | कपकोट | कपकोट | 30-01-2000 | लामाघर | नामतीचेटाबगड | 0.00 | 27.17 | 27.17 | 460790 |
| 518 | बागेश्वर वन प्रभाग, बागेश्वर | धरमघर | भदेणा | बागेश्वर-46 | कपकोट | कपकोट | 22-09-2000 | भदेणा | नामतीचेटाबगड | 0.00 | 62.64 | 62.64 | 460791 |
| 519 | बागेश्वर वन प्रभाग, बागेश्वर | धरमघर | कर्मी, दोबाड,तोली | बागेश्वर-46 | कपकोट | कपकोट | 06-06-1946 | कर्मी, दोबाड,तोली | कर्मी | 0.00 | 343.36 | 343.36 | 460792 |
| 520 | बागेश्वर वन प्रभाग, बागेश्वर | बैजनाथ | काकडा | बागेश्वर-46 | बागेश्वर | बागेश्वर | 27-07-1960 | काकडा | खौली | 0.00 | 10.92 | 10.92 | 460002 |
| 521 | बागेश्वर वन प्रभाग, बागेश्वर | बैजनाथ | पापे | बागेश्वर-46 | बागेश्वर | बागेश्वर | 25-04-1978 | पापे | सेल्टा | 0.00 | 4.05 | 4.05 | 460153 |
| 522 | बागेश्वर वन प्रभाग, बागेश्वर | बैजनाथ | बमराडी | बागेश्वर-46 | बागेश्वर | बागेश्वर | 15-04-1978 | बमराडी | बमराडी | 0.00 | 12.95 | 12.95 | 460167 |
| 523 | बागेश्वर वन प्रभाग, बागेश्वर | बैजनाथ | रौल्याणा | बागेश्वर-46 | बागेश्वर | बागेश्वर | 27-12-2003 | रौल्याणा | मगरुपहरी | 0.00 | 2.64 | 2.64 | 460168 |
| 524 | बागेश्वर वन प्रभाग, बागेश्वर | बैजनाथ | ऐराडी | बागेश्वर-46 | बागेश्वर | बागेश्वर | 27-12-2003 | ऐराडी | ऐराडी | 0.00 | 8.63 | 8.63 | 460169 |
| 525 | बागेश्वर वन प्रभाग, बागेश्वर | बैजनाथ | विलेख | बागेश्वर-46 | बागेश्वर | बागेश्वर | 27.08.2003 | विलेख | थकलाड | 0.00 | 7.98 | 7.98 | 460170 |
| 526 | बागेश्वर वन प्रभाग, बागेश्वर | बैजनाथ | सैलीहाट | बागेश्वर-46 | गरुड | गरुड | 15-12-1954 | सैलीहाट | माल्दे | 0.00 | 12.95 | 12.95 | 460353 |
| 527 | बागेश्वर वन प्रभाग, बागेश्वर | बैजनाथ | अणा | बागेश्वर-46 | गरुड | गरुड | 18-12-1956 | अणा | अणा | 0.00 | 17.71 | 17.71 | 460354 |
| 528 | बागेश्वर वन प्रभाग, बागेश्वर | बैजनाथ | बण्ड पन्थाली | बागेश्वर-46 | गरुड | गरुड | 20-3-1961 | बण्ड पन्थाली | बण्ड पन्थाली | 0.00 | 16.19 | 16.19 | 460355 |
| 529 | बागेश्वर वन प्रभाग, बागेश्वर | बैजनाथ | सिटोली | बागेश्वर-46 | गरुड | गरुड | 23-3-1977 | सिटोली | माल्दे | 0.00 | 6.68 | 6.68 | 460356 |
| 530 | बागेश्वर वन प्रभाग, बागेश्वर | बैजनाथ | जिनखोला | बागेश्वर-46 | गरुड | गरुड | 24-5-1977 | जिनखोला | जिनखोला | 0.00 | 3.24 | 3.24 | 460357 |
| 531 | बागेश्वर वन प्रभाग, बागेश्वर | बैजनाथ | कनस्थारी | बागेश्वर-46 | गरुड | गरुड | 24-9-1977 | कनस्थारी | कनस्थारी | 0.00 | 44.00 | 44.00 | 460358 |
| 532 | बागेश्वर वन प्रभाग, बागेश्वर | बैजनाथ | माल्दे | बागेश्वर-46 | गरुड | गरुड | 20-2-2004 | माल्दे | माल्दे | 0.00 | 3.04 | 3.04 | 460360 |
| 533 | बागेश्वर वन प्रभाग, बागेश्वर | बैजनाथ | स्यालटीट सिलखोला | बागेश्वर-46 | गरुड | गरुड | 15-2-2004 | स्यालटीट सिलखोला | मटेना | 0.00 | 2.44 | 2.44 | 460361 |
| 534 | बागेश्वर वन प्रभाग, बागेश्वर | बैजनाथ | महरपाली | बागेश्वर-46 | गरुड | गरुड | 10-02-2004 | महरपाली | मटेना | 0.00 | 4.95 | 4.95 | 460362 |
| 535 | बागेश्वर वन प्रभाग, बागेश्वर | बैजनाथ | मटेना | बागेश्वर-46 | गरुड | गरुड | 15-2-2004 | मटेना | मटेना | 0.00 | 3.13 | 3.13 | 460363 |
| 536 | बागेश्वर वन प्रभाग, बागेश्वर | बैजनाथ | अकुण्डी | बागेश्वर-46 | गरुड | गरुड | 20-2-2004 | अकुण्डी | अणा | 0.00 | 3.09 | 3.09 | 460364 |
| 537 | बागेश्वर वन प्रभाग, बागेश्वर | बैजनाथ | नौघर | बागेश्वर-46 | गरुड | गरुड | 20-2-2004 | नौघर | नौघर | 0.00 | 0.83 | 0.83 | 460365 |
| 538 | बागेश्वर वन प्रभाग, बागेश्वर | बैजनाथ | लखनी | बागेश्वर-46 | गरुड | गरुड | 24-2-2004 | लखनी | लखनी | 0.00 | 25.88 | 25.88 | 460366 |
| 539 | बागेश्वर वन प्रभाग, बागेश्वर | बैजनाथ | बाणेघर | बागेश्वर-46 | गरुड | गरुड | 15-2-2004 | बाणेघर | जिनखोला | 0.00 | 4.68 | 4.68 | 460367 |

| क्रम संख्या | वन प्रभाग का नाम | राजि का नाम | वन पंचायत का नाम | जनपद का नाम व राष्ट्रीय कोड | तहसील का नाम | विकासखण्ड का नाम | वन पंचायत का गठन वर्ष | राजस्व ग्राम का नाम | ग्राम पंचायत का नाम | वन पंचायत का क्षेत्रफल (हेक्टेयर में) | | | वन पंचायत कोड |
|-------------|------------------------------|-------------|-----------------------|-----------------------------|--------------|------------------|-----------------------|-----------------------|---------------------|---------------------------------------|----------|---------------|---------------|
| | | | | | | | | | | आरक्षित वन | सिविल वन | कुल क्षेत्रफल | |
| 1 | 2 | 3 | 4 | 5 | 6 | 7 | 8 | 9 | 10 | 11 | 12 | 13 | 14 |
| 540 | बागेश्वर वन प्रभाग, बागेश्वर | बैजनाथ | भकुनखोला स्याल्दे | बागेश्वर-46 | गरुड | गरुड | 14-3-2004 | भकुनखोला स्याल्दे | भकुनखोला स्याल्दे | 0.00 | 0.55 | 0.55 | 460368 |
| 541 | बागेश्वर वन प्रभाग, बागेश्वर | बैजनाथ | ब्यालीसेरा | बागेश्वर-46 | गरुड | गरुड | 14-3-2004 | ब्यालीसेरा | स्याल्दे | 0.00 | 0.16 | 0.16 | 460369 |
| 542 | बागेश्वर वन प्रभाग, बागेश्वर | बैजनाथ | कनेडी | बागेश्वर-46 | गरुड | गरुड | 19-3-2004 | कनेडी | सिल्ली | 0.00 | 1.66 | 1.66 | 460370 |
| 543 | बागेश्वर वन प्रभाग, बागेश्वर | बैजनाथ | सिल्ली | बागेश्वर-46 | गरुड | गरुड | 19-3-2004 | सिल्ली | सिल्ली | 0.00 | 0.45 | 0.45 | 460371 |
| 544 | बागेश्वर वन प्रभाग, बागेश्वर | बैजनाथ | गडसेरचक अमोली,टानीखेत | बागेश्वर-46 | गरुड | गरुड | 21-3-2004 | गडसेरचक अमोली,टानीखेत | गडसेर | 0.00 | 0.95 | 0.95 | 460372 |
| 545 | बागेश्वर वन प्रभाग, बागेश्वर | बैजनाथ | दयोनाई | बागेश्वर-46 | गरुड | गरुड | 11-06-1943 | दयोनाई | दयोनाई | 0.00 | 24.20 | 24.20 | 460373 |
| 546 | बागेश्वर वन प्रभाग, बागेश्वर | बैजनाथ | भतडिया | बागेश्वर-46 | गरुड | गरुड | 13-11-1954 | भतडिया | भतडिया | 0.00 | 54.57 | 54.57 | 460374 |
| 547 | बागेश्वर वन प्रभाग, बागेश्वर | बैजनाथ | बन्तोली | बागेश्वर-46 | गरुड | गरुड | 11-11-1954 | बन्तोली | रणकुशी | 0.00 | 26.30 | 26.30 | 460375 |
| 548 | बागेश्वर वन प्रभाग, बागेश्वर | बैजनाथ | जिजोली | बागेश्वर-46 | गरुड | गरुड | 27-12-1956 | जिजोली | जिजोली | 0.00 | 19.02 | 19.02 | 460376 |
| 549 | बागेश्वर वन प्रभाग, बागेश्वर | बैजनाथ | रिठाण | बागेश्वर-46 | गरुड | गरुड | 05-07-1957 | रिठाण | रणकुशी | 0.00 | 24.52 | 24.52 | 460377 |
| 550 | बागेश्वर वन प्रभाग, बागेश्वर | बैजनाथ | मल्ला भेटा | बागेश्वर-46 | गरुड | गरुड | 18-2-1970 | मल्ला भेटा | भेटा | 0.00 | 10.12 | 10.12 | 460378 |
| 551 | बागेश्वर वन प्रभाग, बागेश्वर | बैजनाथ | बडेत | बागेश्वर-46 | गरुड | गरुड | 04-05-1978 | बडेत | पचना | 0.00 | 13.96 | 13.96 | 460379 |
| 552 | बागेश्वर वन प्रभाग, बागेश्वर | बैजनाथ | खितोली | बागेश्वर-46 | गरुड | गरुड | 30-11-1996 | खितोली | भगरतोला | 0.00 | 18.07 | 18.07 | 460380 |
| 553 | बागेश्वर वन प्रभाग, बागेश्वर | बैजनाथ | दर्शानी | बागेश्वर-46 | गरुड | गरुड | 11-12-2003 | दर्शानी | दर्शानी | 0.00 | 5.51 | 5.51 | 460381 |
| 554 | बागेश्वर वन प्रभाग, बागेश्वर | बैजनाथ | बिमौला | बागेश्वर-46 | गरुड | गरुड | 29-2-2004 | बिमौला | बिमौला | 0.00 | 0.48 | 0.48 | 460382 |
| 555 | बागेश्वर वन प्रभाग, बागेश्वर | बैजनाथ | पाये | बागेश्वर-46 | गरुड | गरुड | 11-03-2004 | पाये | पाये | 0.00 | 0.89 | 0.89 | 460383 |
| 556 | बागेश्वर वन प्रभाग, बागेश्वर | बैजनाथ | कुटोलिया भेटा | बागेश्वर-46 | गरुड | गरुड | 28-5-1962 | कुटोलिया भेटा | भेटा | 0.00 | 4.45 | 4.45 | 460384 |
| 557 | बागेश्वर वन प्रभाग, बागेश्वर | बैजनाथ | खडेरिया | बागेश्वर-46 | गरुड | गरुड | 20-2-1970 | खडेरिया | दर्शानी | 0.00 | 15.68 | 15.68 | 460385 |
| 558 | बागेश्वर वन प्रभाग, बागेश्वर | बैजनाथ | पचना | बागेश्वर-46 | गरुड | गरुड | 18-3-2004 | पचना | पचना | 0.00 | 1.09 | 1.09 | 460386 |
| 559 | बागेश्वर वन प्रभाग, बागेश्वर | बैजनाथ | कौसानी | बागेश्वर-46 | गरुड | गरुड | 08-04-1978 | कौसानी | कौसानी | 0.00 | 13.76 | 13.76 | 460387 |
| 560 | बागेश्वर वन प्रभाग, बागेश्वर | बैजनाथ | लौबाँज | बागेश्वर-46 | गरुड | गरुड | 11-06-1952 | लौबाँज | लौबाँज | 0.00 | 22.76 | 22.76 | 460388 |
| 561 | बागेश्वर वन प्रभाग, बागेश्वर | बैजनाथ | कौलॉंग | बागेश्वर-46 | गरुड | गरुड | 11-12-1952 | कौलॉंग | कौलॉंग | 0.00 | 19.42 | 19.42 | 460389 |
| 562 | बागेश्वर वन प्रभाग, बागेश्वर | बैजनाथ | पुनियामाफी | बागेश्वर-46 | गरुड | गरुड | 08-12-1952 | पुनियामाफी | तल्ला नाकुरी | 0.00 | 6.47 | 6.47 | 460390 |
| 563 | बागेश्वर वन प्रभाग, बागेश्वर | बैजनाथ | डुमलोट | बागेश्वर-46 | गरुड | गरुड | 11-04-1978 | डुमलोट | डुमलोट | 0.00 | 4.08 | 4.08 | 460391 |
| 564 | बागेश्वर वन प्रभाग, बागेश्वर | बैजनाथ | देवलखेत | बागेश्वर-46 | गरुड | गरुड | 15-2-2004 | देवलखेत | रतौडा | 0.00 | 0.63 | 0.63 | 460392 |
| 565 | बागेश्वर वन प्रभाग, बागेश्वर | बैजनाथ | तल्ला डोबा | बागेश्वर-46 | गरुड | गरुड | 12-02-2004 | तल्ला डोबा | मल्ला डोबा | 0.00 | 1.11 | 1.11 | 460393 |
| 566 | बागेश्वर वन प्रभाग, बागेश्वर | बैजनाथ | मल्ला डोबा | बागेश्वर-46 | गरुड | गरुड | 12-02-2004 | मल्ला डोबा | मल्ला डोबा | 0.00 | 12.37 | 12.37 | 460394 |
| 567 | बागेश्वर वन प्रभाग, बागेश्वर | बैजनाथ | तल्ला नाकुरी | बागेश्वर-46 | गरुड | गरुड | 15-2-2004 | तल्ला नाकुरी | तल्ला नाकुरी | 0.00 | 1.72 | 1.72 | 460395 |
| 568 | बागेश्वर वन प्रभाग, बागेश्वर | बैजनाथ | भाना पडियार | बागेश्वर-46 | गरुड | गरुड | 13-2-2004 | भाना पडियार | रतौडा | 0.00 | 7.79 | 7.79 | 460396 |
| 569 | बागेश्वर वन प्रभाग, बागेश्वर | बैजनाथ | रतमटिया | बागेश्वर-46 | गरुड | गरुड | 13-2-2004 | रतमटिया | रतमटिया | 0.00 | 12.04 | 12.04 | 460397 |
| 570 | बागेश्वर वन प्रभाग, बागेश्वर | बैजनाथ | पाटली | बागेश्वर-46 | गरुड | गरुड | 28-2-1956 | पाटली | पाटली | 0.00 | 31.74 | 31.74 | 460398 |
| 571 | बागेश्वर वन प्रभाग, बागेश्वर | बैजनाथ | सीमा | बागेश्वर-46 | गरुड | गरुड | 20-3-1965 | सीमा | सीमा | 0.00 | 29.74 | 29.74 | 460399 |
| 572 | बागेश्वर वन प्रभाग, बागेश्वर | बैजनाथ | नौघरस्टेट | बागेश्वर-46 | गरुड | गरुड | 14-5-2001 | नौघरस्टेट | नौघरस्टेट | 0.00 | 24.72 | 24.72 | 460400 |
| 573 | बागेश्वर वन प्रभाग, बागेश्वर | बैजनाथ | दुदिला भंगसौडा | बागेश्वर-46 | गरुड | गरुड | 28-12-2001 | दुदिला भंगसौडा | दुदिला भंगसौडा | 0.00 | 10.70 | 10.70 | 460401 |
| 574 | बागेश्वर वन प्रभाग, बागेश्वर | बैजनाथ | मथुरो कमलेख | बागेश्वर-46 | गरुड | गरुड | 20-6-1952 | मथुरो कमलेख | मथुरो कमलेख | 0.00 | 6.47 | 6.47 | 460402 |
| 575 | बागेश्वर वन प्रभाग, बागेश्वर | बैजनाथ | धौरडा | बागेश्वर-46 | गरुड | गरुड | 30-11-1956 | धौरडा | धौरडा | 0.00 | 6.48 | 6.48 | 460403 |

| क्रम संख्या | वन प्रभाग का नाम | राजि का नाम | वन पंचायत का नाम | जनपद का नाम व राष्ट्रीय कोड | तहसील का नाम | विकासखण्ड का नाम | वन पंचायत का गठन वर्ष | राजस्व ग्राम का नाम | ग्राम पंचायत का नाम | वन पंचायत का क्षेत्रफल (हैक्टर में) | | | वन पंचायत कोड |
|-------------|------------------------------|-------------|------------------|-----------------------------|--------------|------------------|-----------------------|---------------------|---------------------|-------------------------------------|----------|---------------|---------------|
| | | | | | | | | | | आरक्षित वन | सिविल वन | कुल क्षेत्रफल | |
| 1 | 2 | 3 | 4 | 5 | 6 | 7 | 8 | 9 | 10 | 11 | 12 | 13 | 14 |
| 576 | बागेश्वर वन प्रभाग, बागेश्वर | बैजनाथ | धैना सिलगवाडी | बागेश्वर-46 | गरुड | गरुड | 29-3-1961 | धैना सिलगवाडी | धैना सिलगवाडी | 0.00 | 36.42 | 36.42 | 460404 |
| 577 | बागेश्वर वन प्रभाग, बागेश्वर | बैजनाथ | रतौडा | बागेश्वर-46 | गरुड | गरुड | 06-04-1978 | रतौडा | रतौडा | 0.00 | 24.56 | 24.56 | 460405 |
| 578 | बागेश्वर वन प्रभाग, बागेश्वर | बैजनाथ | बिजौरिया बजवाड | बागेश्वर-46 | गरुड | गरुड | 29-3-1980 | बिजौरिया बजवाड | कटारमल | 0.00 | 38.44 | 38.44 | 460406 |
| 579 | बागेश्वर वन प्रभाग, बागेश्वर | बैजनाथ | बोरगाँव | बागेश्वर-46 | गरुड | गरुड | 29-9-1981 | बोरगाँव | तल्ला नाकुरी | 0.00 | 27.50 | 27.50 | 460407 |
| 580 | बागेश्वर वन प्रभाग, बागेश्वर | बैजनाथ | कटारमल | बागेश्वर-46 | गरुड | गरुड | 13-2-2004 | कटारमल | कटारमल | 0.00 | 17.07 | 17.07 | 460408 |
| 581 | बागेश्वर वन प्रभाग, बागेश्वर | बैजनाथ | अमोली | बागेश्वर-46 | गरुड | गरुड | 10-02-2004 | अमोली | अमोली | 0.00 | 2.54 | 2.54 | 460409 |
| 582 | बागेश्वर वन प्रभाग, बागेश्वर | बैजनाथ | सेणू | बागेश्वर-46 | गरुड | गरुड | 16-2-2004 | सेणू | सेणू | 0.00 | 7.10 | 7.10 | 460410 |
| 583 | बागेश्वर वन प्रभाग, बागेश्वर | बैजनाथ | लोहारीमल्ली | बागेश्वर-46 | गरुड | गरुड | 14-3-2004 | लोहारीमल्ली | दुदिला भंगसौडा | 0.00 | 5.31 | 5.31 | 460411 |
| 584 | बागेश्वर वन प्रभाग, बागेश्वर | बैजनाथ | लोहारीतल्ली | बागेश्वर-46 | गरुड | गरुड | 29-3-1961 | लोहारीतल्ली | दुदिला भंगसौडा | 0.00 | 1.37 | 1.37 | 460412 |
| 585 | बागेश्वर वन प्रभाग, बागेश्वर | बैजनाथ | बाडीखेत | बागेश्वर-46 | गरुड | गरुड | 13-3-2004 | बाडीखेत | अमोली | 0.00 | 0.92 | 0.92 | 460413 |
| 586 | बागेश्वर वन प्रभाग, बागेश्वर | बैजनाथ | भोजगण | बागेश्वर-46 | गरुड | गरुड | 14-3-2004 | भोजगण | लौबाज | 0.00 | 1.56 | 1.56 | 460414 |
| 587 | बागेश्वर वन प्रभाग, बागेश्वर | बैजनाथ | कफलदूंगा | बागेश्वर-46 | गरुड | गरुड | 29-12-1956 | कफलदूंगा | कफलदूंगा | 0.00 | 9.71 | 9.71 | 460415 |
| 588 | बागेश्वर वन प्रभाग, बागेश्वर | बैजनाथ | भिटारकोट | बागेश्वर-46 | गरुड | गरुड | 19-3-1968 | भिटारकोट | कफलदूंगा | 0.00 | 14.16 | 14.16 | 460416 |
| 589 | बागेश्वर वन प्रभाग, बागेश्वर | बैजनाथ | सिद्धपुर | बागेश्वर-46 | गरुड | गरुड | 31-3-1968 | सिद्धपुर | भिटारकोट | 0.00 | 12.66 | 12.66 | 460417 |
| 590 | बागेश्वर वन प्रभाग, बागेश्वर | बैजनाथ | थाकला | बागेश्वर-46 | गरुड | गरुड | 04-03-1970 | थाकला | सिद्धपुर | 0.00 | 29.71 | 29.71 | 460418 |
| 591 | बागेश्वर वन प्रभाग, बागेश्वर | बैजनाथ | हरबगड | बागेश्वर-46 | गरुड | गरुड | 28-4-1977 | हरबगड | हरबगड | 0.00 | 39.25 | 39.25 | 460419 |
| 592 | बागेश्वर वन प्रभाग, बागेश्वर | बैजनाथ | लोहारचौरा | बागेश्वर-46 | गरुड | गरुड | 08-02-1979 | लोहारचौरा | अणा | 0.00 | 4.65 | 4.65 | 460420 |
| 593 | बागेश्वर वन प्रभाग, बागेश्वर | बैजनाथ | कोहिना | बागेश्वर-46 | गरुड | गरुड | 01-09-2000 | कोहिना | थाकला | 0.00 | 15.40 | 15.40 | 460421 |
| 594 | बागेश्वर वन प्रभाग, बागेश्वर | बैजनाथ | भगरतोला | बागेश्वर-46 | गरुड | गरुड | 20-4-1971 | भगरतोला | भगरतोला | 0.00 | 12.74 | 12.74 | 460422 |
| 595 | बागेश्वर वन प्रभाग, बागेश्वर | बैजनाथ | रणकुषी | बागेश्वर-46 | गरुड | गरुड | 10-04-1998 | रणकुषी | रणकुषी | 0.00 | 4.84 | 4.84 | 460423 |
| 596 | बागेश्वर वन प्रभाग, बागेश्वर | बैजनाथ | पोखरी | बागेश्वर-46 | गरुड | गरुड | 22-2-2000 | पोखरी | पोखरी | 0.00 | 3.93 | 3.93 | 460424 |
| 597 | बागेश्वर वन प्रभाग, बागेश्वर | बैजनाथ | कोटतुल्याणी | बागेश्वर-46 | गरुड | गरुड | 21-10-2000 | कोटतुल्याणी | कोटतुल्याणी | 0.00 | 3.56 | 3.56 | 460425 |
| 598 | बागेश्वर वन प्रभाग, बागेश्वर | बैजनाथ | चमोली | बागेश्वर-46 | गरुड | गरुड | 31-1-2004 | चमोली | नौगाँव | 0.00 | 8.91 | 8.91 | 460426 |
| 599 | बागेश्वर वन प्रभाग, बागेश्वर | बैजनाथ | ग्वालदे | बागेश्वर-46 | गरुड | गरुड | 12-02-2004 | ग्वालदे | हरबगड | 0.00 | 5.28 | 5.28 | 460427 |
| 600 | बागेश्वर वन प्रभाग, बागेश्वर | बैजनाथ | कटुवापानी | बागेश्वर-46 | गरुड | गरुड | 10-02-2004 | कटुवापानी | भगरतोला | 0.00 | 5.15 | 5.15 | 460428 |
| 601 | बागेश्वर वन प्रभाग, बागेश्वर | बैजनाथ | डुगरीचखेडा | बागेश्वर-46 | गरुड | गरुड | 11-02-2004 | डुगरीचखेडा | भगरतोला | 0.00 | 1.72 | 1.72 | 460429 |
| 602 | बागेश्वर वन प्रभाग, बागेश्वर | बैजनाथ | घिरतोली | बागेश्वर-46 | गरुड | गरुड | 16-3-2004 | घिरतोली | नौगाँव | 0.00 | 4.64 | 4.64 | 460430 |
| 603 | बागेश्वर वन प्रभाग, बागेश्वर | बैजनाथ | नौगाँव | बागेश्वर-46 | गरुड | गरुड | 11-03-2004 | नौगाँव | नौगाँव | 0.00 | 0.78 | 0.78 | 460431 |
| 604 | बागेश्वर वन प्रभाग, बागेश्वर | बैजनाथ | सिलिंगतोली | बागेश्वर-46 | गरुड | गरुड | 23-3-2004 | सिलिंगतोली | पोखरी | 0.00 | 7.07 | 7.07 | 460432 |
| 605 | बागेश्वर वन प्रभाग, बागेश्वर | बैजनाथ | मोतीसारी | बागेश्वर-46 | गरुड | गरुड | 21-3-2004 | मोतीसारी | मोतीसारी | 0.00 | 2.01 | 2.01 | 460433 |
| 606 | बागेश्वर वन प्रभाग, बागेश्वर | बैजनाथ | कज्यूली | बागेश्वर-46 | गरुड | गरुड | 20-12-1957 | कज्यूली | कज्यूली | 0.00 | 27.92 | 27.92 | 460437 |
| 607 | बागेश्वर वन प्रभाग, बागेश्वर | बैजनाथ | ग्वाड पजेणा | बागेश्वर-46 | गरुड | गरुड | 23-11-1957 | ग्वाड पजेणा | ग्वाड पजेणा | 0.00 | 48.57 | 48.57 | 460438 |
| 608 | बागेश्वर वन प्रभाग, बागेश्वर | बैजनाथ | बैजनाथ | बागेश्वर-46 | गरुड | गरुड | 14-11-1959 | बैजनाथ | बैजनाथ | 0.00 | 5.26 | 5.26 | 460439 |
| 609 | बागेश्वर वन प्रभाग, बागेश्वर | बैजनाथ | मेलाडुगरी | बागेश्वर-46 | गरुड | गरुड | 30-3-1977 | मेलाडुगरी | मेलाडुगरी | 0.00 | 6.02 | 6.02 | 460440 |
| 610 | बागेश्वर वन प्रभाग, बागेश्वर | बैजनाथ | थान डंगोली | बागेश्वर-46 | गरुड | गरुड | 05-04-1998 | थान डंगोली | थान डंगोली | 0.00 | 3.52 | 3.52 | 460443 |
| 611 | बागेश्वर वन प्रभाग, बागेश्वर | बैजनाथ | कोटफुलवाडी | बागेश्वर-46 | गरुड | गरुड | 14-2-2001 | कोटफुलवाडी | मेलाडुगरी | 0.00 | 2.35 | 2.35 | 460445 |

| क्रम संख्या | वन प्रभाग का नाम | राजि का नाम | वन पंचायत का नाम | जनपद का नाम व राष्ट्रीय कोड | तहसील का नाम | विकासखण्ड का नाम | वन पंचायत का गठन वर्ष | राजस्व ग्राम का नाम | ग्राम पंचायत का नाम | वन पंचायत का क्षेत्रफल (हेक्टेयर में) | | | वन पंचायत कोड |
|-------------|------------------------------|-------------|-------------------|-----------------------------|--------------|------------------|-----------------------|---------------------|---------------------|---------------------------------------|----------|---------------|---------------|
| | | | | | | | | | | आरक्षित वन | सिविल वन | कुल क्षेत्रफल | |
| 1 | 2 | 3 | 4 | 5 | 6 | 7 | 8 | 9 | 10 | 11 | 12 | 13 | 14 |
| 612 | बागेश्वर वन प्रभाग, बागेश्वर | बैजनाथ | तैलीहाट | बागेश्वर-46 | गरुड | गरुड | 06-04-1959 | तैलीहाट | तैलीहाट | 0.00 | 12.74 | 12.74 | 460452 |
| 613 | बागेश्वर वन प्रभाग, बागेश्वर | बैजनाथ | ढुकुरा | बागेश्वर-46 | गरुड | गरुड | 16-5-1978 | ढुकुरा | जैसर | 0.00 | 21.85 | 21.85 | 460471 |
| 614 | बागेश्वर वन प्रभाग, बागेश्वर | बैजनाथ | कोटुली | बागेश्वर-46 | गरुड | गरुड | 17-12-1954 | कोटुली | कोटुली | 0.00 | 34.40 | 34.40 | 460472 |
| 615 | बागेश्वर वन प्रभाग, बागेश्वर | बैजनाथ | परकोटी | बागेश्वर-46 | गरुड | गरुड | 25-3-2000 | परकोटी | परकोटी | 0.00 | 15.03 | 15.03 | 460496 |
| 616 | बागेश्वर वन प्रभाग, बागेश्वर | बैजनाथ | सिरकोट | बागेश्वर-46 | गरुड | गरुड | 16-2-2004 | सिरकोट | सिरकोट | 0.00 | 6.86 | 6.86 | 460498 |
| 617 | बागेश्वर वन प्रभाग, बागेश्वर | बैजनाथ | लडखेत | बागेश्वर-46 | गरुड | गरुड | 27-3-2004 | लडखेत | मन्याखेत | 0.00 | 1.48 | 1.48 | 460499 |
| 618 | बागेश्वर वन प्रभाग, बागेश्वर | बैजनाथ | फल्याटी | बागेश्वर-46 | गरुड | गरुड | 29-11-1953 | फल्याटी | फल्याटी | 0.00 | 25.61 | 25.61 | 460501 |
| 619 | बागेश्वर वन प्रभाग, बागेश्वर | बैजनाथ | कुरसाली | बागेश्वर-46 | गरुड | गरुड | 04-08-1943 | कुरसाली | मन्याखेत | 0.00 | 4.66 | 4.66 | 460502 |
| 620 | बागेश्वर वन प्रभाग, बागेश्वर | बैजनाथ | चरणा | बागेश्वर-46 | गरुड | गरुड | 18-2-1960 | चरणा | मन्याखेत | 0.00 | 4.85 | 4.85 | 460503 |
| 621 | बागेश्वर वन प्रभाग, बागेश्वर | बैजनाथ | गलई | बागेश्वर-46 | गरुड | गरुड | 25-4-1958 | गलई | गलई | 0.00 | 13.53 | 13.53 | 460506 |
| 622 | बागेश्वर वन प्रभाग, बागेश्वर | बैजनाथ | परैणा | बागेश्वर-46 | गरुड | गरुड | 06-01-2000 | परैणा | परैणा | 0.00 | 15.54 | 15.54 | 460507 |
| 623 | बागेश्वर वन प्रभाग, बागेश्वर | बैजनाथ | मन्याखेत | बागेश्वर-46 | गरुड | गरुड | 13-8-1943 | मन्याखेत | मन्याखेत | 0.00 | 33.54 | 33.54 | 460508 |
| 624 | बागेश्वर वन प्रभाग, बागेश्वर | बैजनाथ | ईडियागूढ | बागेश्वर-46 | गरुड | गरुड | 05-08-1943 | ईडियागूढ | मन्याखेत | 0.00 | 2.83 | 2.83 | 460510 |
| 625 | बागेश्वर वन प्रभाग, बागेश्वर | बैजनाथ | मैगडीस्टेट | बागेश्वर-46 | गरुड | गरुड | 10-02-2004 | मैगडीस्टेट | मैगडीस्टेट | 0.00 | 6.40 | 6.40 | 460512 |
| 626 | बागेश्वर वन प्रभाग, बागेश्वर | बैजनाथ | ढोलगाँव | बागेश्वर-46 | गरुड | गरुड | 11-02-2004 | ढोलगाँव | ढोलगाँव | 0.00 | 2.68 | 2.68 | 460513 |
| 627 | बागेश्वर वन प्रभाग, बागेश्वर | बैजनाथ | ज्योडास्टेट | बागेश्वर-46 | गरुड | गरुड | 12-02-2004 | ज्योडास्टेट | ज्योडास्टेट | 0.00 | 9.20 | 9.20 | 460514 |
| 628 | बागेश्वर वन प्रभाग, बागेश्वर | बैजनाथ | डाक | बागेश्वर-46 | गरुड | गरुड | 30-8-2000 | डाक | ढोलगाँव | 0.00 | 17.62 | 17.62 | 460515 |
| 629 | बागेश्वर वन प्रभाग, बागेश्वर | बैजनाथ | चन्द्रपाल लाटूगैर | बागेश्वर-46 | गरुड | गरुड | 02-08-2000 | चन्द्रपाल लाटूगैर | गैरलेख | 0.00 | 4.20 | 4.20 | 460516 |
| 630 | बागेश्वर वन प्रभाग, बागेश्वर | बैजनाथ | पथरिया | बागेश्वर-46 | गरुड | गरुड | 26-4-1979 | पथरिया | गैरलेख | 0.00 | 15.17 | 15.17 | 460517 |
| 631 | बागेश्वर वन प्रभाग, बागेश्वर | बैजनाथ | रौल्याण | बागेश्वर-46 | गरुड | गरुड | 30-4-1964 | रौल्याण | रौल्याण | 0.00 | 17.60 | 17.60 | 460518 |
| 632 | बागेश्वर वन प्रभाग, बागेश्वर | बैजनाथ | पिगलौ | बागेश्वर-46 | गरुड | गरुड | 23-3-1961 | पिगलौ | पिगलौ | 0.00 | 54.23 | 54.23 | 460519 |
| 633 | बागेश्वर वन प्रभाग, बागेश्वर | बैजनाथ | लोहागडी | बागेश्वर-46 | गरुड | गरुड | 19-5-1961 | लोहागडी | लोहागडी | 0.00 | 16.19 | 16.19 | 460520 |
| 634 | बागेश्वर वन प्रभाग, बागेश्वर | बैजनाथ | गैरलेख | बागेश्वर-46 | गरुड | गरुड | 23-1-1961 | गैरलेख | गैरलेख | 0.00 | 23.15 | 23.15 | 460521 |
| 635 | बागेश्वर वन प्रभाग, बागेश्वर | बैजनाथ | रीठाबमनगाँव | बागेश्वर-46 | गरुड | गरुड | 01-12-1958 | रीठाबमनगाँव | सिमखेत | 0.00 | 76.89 | 76.89 | 460522 |
| 636 | बागेश्वर वन प्रभाग, बागेश्वर | बैजनाथ | सिमखेत | बागेश्वर-46 | गरुड | गरुड | 27-11-1957 | सिमखेत | सिमखेत | 0.00 | 10.12 | 10.12 | 460523 |
| 637 | बागेश्वर वन प्रभाग, बागेश्वर | बैजनाथ | सिलडी | बागेश्वर-46 | गरुड | गरुड | 25-12-1956 | सिलडी | गैरलेख | 0.00 | 5.16 | 5.16 | 460524 |
| 638 | बागेश्वर वन प्रभाग, बागेश्वर | बैजनाथ | कपकोटी | बागेश्वर-46 | गरुड | गरुड | 20-12-1952 | कपकोटी | ढोलगाँव | 0.00 | 1.01 | 1.01 | 460525 |
| 639 | बागेश्वर वन प्रभाग, बागेश्वर | बैजनाथ | मजकोट, कुंझाली | बागेश्वर-46 | गरुड | गरुड | 03-07-1943 | मजकोट, कुंझाली | मजकोट, | 1451.65 | 0.00 | 1451.65 | 460526 |
| 640 | बागेश्वर वन प्रभाग, बागेश्वर | बैजनाथ | छत्याणी, बजवाड | बागेश्वर-46 | गरुड | गरुड | 13-7-1943 | छत्याणी, बजवाड | छत्याणी, बजवाड | 501.61 | 0.00 | 501.61 | 460527 |
| 641 | बागेश्वर वन प्रभाग, बागेश्वर | बैजनाथ | छत्याणी | बागेश्वर-46 | गरुड | गरुड | 03-07-1943 | छत्याणी | छत्याणी | 0.00 | 38.65 | 38.65 | 460528 |
| 642 | बागेश्वर वन प्रभाग, बागेश्वर | बैजनाथ | रतिसैरा | बागेश्वर-46 | गरुड | गरुड | 16-3-1966 | रतिसैरा | मजकोट, | 0.00 | 10.76 | 10.76 | 460529 |
| 643 | बागेश्वर वन प्रभाग, बागेश्वर | कपकोट | कपकोट | बागेश्वर-46 | कपकोट | कपकोट | 19-05-1945 | कपकोट | नगर पंचायत | 0.00 | 189.31 | 189.31 | 460691 |
| 644 | बागेश्वर वन प्रभाग, बागेश्वर | कपकोट | बीथी छोया | बागेश्वर-46 | कपकोट | कपकोट | 20-04-1957 | बीथी छोया | पोंथिंग | 169.44 | 0.00 | 169.44 | 460692 |
| 645 | बागेश्वर वन प्रभाग, बागेश्वर | कपकोट | उतरौडा | बागेश्वर-46 | कपकोट | कपकोट | 05-01-1964 | उतरौडा | उतरौडा | 0.00 | 114.32 | 114.32 | 460693 |
| 646 | बागेश्वर वन प्रभाग, बागेश्वर | कपकोट | गैनाड | बागेश्वर-46 | कपकोट | कपकोट | 08-04-1964 | गैनाड | गैनाड | 0.00 | 180.89 | 180.89 | 460694 |
| 647 | बागेश्वर वन प्रभाग, बागेश्वर | कपकोट | बीथी पन्याथी | बागेश्वर-46 | कपकोट | कपकोट | 10-04-1964 | बीथी पन्याथी | गैनाड | 0.00 | 60.70 | 60.70 | 460695 |

| क्रम संख्या | वन प्रभाग का नाम | राजि का नाम | वन पंचायत का नाम | जनपद का नाम व राष्ट्रीय कोड | तहसील का नाम | विकासखण्ड का नाम | वन पंचायत का गठन वर्ष | राजस्व ग्राम का नाम | ग्राम पंचायत का नाम | वन पंचायत का क्षेत्रफल (हेक्टेयर में) | | | वन पंचायत कोड |
|-------------|------------------------------|-------------|------------------|-----------------------------|--------------|------------------|-----------------------|---------------------|---------------------|---------------------------------------|----------|---------------|---------------|
| | | | | | | | | | | आरक्षित वन | सिविल वन | कुल क्षेत्रफल | |
| 1 | 2 | 3 | 4 | 5 | 6 | 7 | 8 | 9 | 10 | 11 | 12 | 13 | 14 |
| 648 | बागेश्वर वन प्रभाग, बागेश्वर | कपकोट | गैरखेत | बागेश्वर-46 | कपकोट | कपकोट | 18-04-1964 | गैरखेत | गैरखेत | 0.00 | 140.34 | 140.34 | 460696 |
| 649 | बागेश्वर वन प्रभाग, बागेश्वर | कपकोट | लीली | बागेश्वर-46 | कपकोट | कपकोट | 13-05-1970 | लीली | लीली | 0.00 | 219.54 | 219.54 | 460697 |
| 650 | बागेश्वर वन प्रभाग, बागेश्वर | कपकोट | छुरिया | बागेश्वर-46 | कपकोट | कपकोट | 20-12-1970 | छुरिया | लीली | 0.00 | 88.45 | 88.45 | 460698 |
| 651 | बागेश्वर वन प्रभाग, बागेश्वर | कपकोट | पनौरागूड | बागेश्वर-46 | कपकोट | कपकोट | 05-05-1974 | पनौरागूड | उत्तरीडा | 0.00 | 8.09 | 8.09 | 460699 |
| 652 | बागेश्वर वन प्रभाग, बागेश्वर | कपकोट | पुडकुनी | बागेश्वर-46 | कपकोट | कपकोट | 18-03-1998 | पुडकुनी | पुडकुनी | 0.00 | 58.80 | 58.80 | 460700 |
| 653 | बागेश्वर वन प्रभाग, बागेश्वर | कपकोट | भण्डारीगाँव | बागेश्वर-46 | कपकोट | कपकोट | 15-10-2000 | भण्डारीगाँव | नगर पंचायत | 0.00 | 25.92 | 25.92 | 460701 |
| 654 | बागेश्वर वन प्रभाग, बागेश्वर | कपकोट | पोलिंग | बागेश्वर-46 | कपकोट | कपकोट | 21-03-1998 | पोलिंग | पोलिंग | 0.00 | 71.02 | 71.02 | 460702 |
| 655 | बागेश्वर वन प्रभाग, बागेश्वर | कपकोट | चलकाना | बागेश्वर-46 | कपकोट | कपकोट | 28-03-2004 | चलकाना | चलकाना | 0.00 | 60.16 | 60.16 | 460703 |
| 656 | बागेश्वर वन प्रभाग, बागेश्वर | कपकोट | छुरियापनौरा | बागेश्वर-46 | कपकोट | कपकोट | 27-03-2004 | छुरियापनौरा | उत्तरीडा | 0.00 | 1.72 | 1.72 | 460704 |
| 657 | बागेश्वर वन प्रभाग, बागेश्वर | कपकोट | हिचोडी | बागेश्वर-46 | कपकोट | कपकोट | 29-05-1945 | हिचोडी | नगर पंचायत | 0.00 | 48.47 | 48.47 | 460705 |
| 658 | बागेश्वर वन प्रभाग, बागेश्वर | कपकोट | गुलमपरगड | बागेश्वर-46 | कपकोट | कपकोट | 03-03-1949 | गुलमपरगड | गुलमपरगड | 0.00 | 78.91 | 78.91 | 460706 |
| 659 | बागेश्वर वन प्रभाग, बागेश्वर | कपकोट | चीराबगड | बागेश्वर-46 | कपकोट | कपकोट | 25-04-1957 | चीराबगड | चीराबगड | 0.00 | 56.66 | 56.66 | 460707 |
| 660 | बागेश्वर वन प्रभाग, बागेश्वर | कपकोट | कन्यूटी | बागेश्वर-46 | कपकोट | कपकोट | 23-05-1958 | कन्यूटी | नगर पंचायत | 0.00 | 104.40 | 104.40 | 460708 |
| 661 | बागेश्वर वन प्रभाग, बागेश्वर | कपकोट | ऐटाण | बागेश्वर-46 | कपकोट | कपकोट | 23-01-1959 | ऐटाण | नगर पंचायत | 0.00 | 104.40 | 104.40 | 460709 |
| 662 | बागेश्वर वन प्रभाग, बागेश्वर | कपकोट | फुल्वाडी | बागेश्वर-46 | कपकोट | कपकोट | 25-01-1959 | फुल्वाडी | चीराबगड | 0.00 | 117.36 | 117.36 | 460710 |
| 663 | बागेश्वर वन प्रभाग, बागेश्वर | कपकोट | तोली | बागेश्वर-46 | कपकोट | कपकोट | 17-01-1964 | तोली | तोली | 0.00 | 400.72 | 400.72 | 460711 |
| 664 | बागेश्वर वन प्रभाग, बागेश्वर | कपकोट | चौरखरक | बागेश्वर-46 | कपकोट | कपकोट | 19-06-1964 | चौरखरक | तोली | 0.00 | 14.57 | 14.57 | 460713 |
| 665 | बागेश्वर वन प्रभाग, बागेश्वर | कपकोट | तिमिलाबगड | बागेश्वर-46 | कपकोट | कपकोट | 23-01-1978 | तिमिलाबगड | चीराबगड | 0.00 | 6.88 | 6.88 | 460714 |
| 666 | बागेश्वर वन प्रभाग, बागेश्वर | कपकोट | परमटी | बागेश्वर-46 | कपकोट | कपकोट | 21-03-1978 | परमटी | चीराबगड | 0.00 | 9.71 | 9.71 | 460715 |
| 667 | बागेश्वर वन प्रभाग, बागेश्वर | कपकोट | पोथिंग | बागेश्वर-46 | कपकोट | कपकोट | 08-05-1999 | पोथिंग | पोथिंग | 0.00 | 398.48 | 398.48 | 460716 |
| 668 | बागेश्वर वन प्रभाग, बागेश्वर | कपकोट | भानी | बागेश्वर-46 | कपकोट | कपकोट | 15-12-1949 | भानी | भानी | 0.00 | 5.28 | 5.28 | 460717 |
| 669 | बागेश्वर वन प्रभाग, बागेश्वर | कपकोट | जसरीली | बागेश्वर-46 | कपकोट | कपकोट | 12-03-2004 | जसरीली | किरीली | 0.00 | 47.48 | 47.48 | 460718 |
| 670 | बागेश्वर वन प्रभाग, बागेश्वर | कपकोट | भदौरा | बागेश्वर-46 | कपकोट | कपकोट | 17-03-1998 | भदौरा | पोथिंग | 0.00 | 80.64 | 80.64 | 460719 |
| 671 | बागेश्वर वन प्रभाग, बागेश्वर | कपकोट | असौं | बागेश्वर-46 | कपकोट | कपकोट | 14-05-1945 | असौं | असौं | 0.00 | 56.25 | 56.25 | 460720 |
| 672 | बागेश्वर वन प्रभाग, बागेश्वर | कपकोट | फालदा | बागेश्वर-46 | कपकोट | कपकोट | 23-05-1955 | फालदा | असौं | 0.00 | 29.13 | 29.13 | 460721 |
| 673 | बागेश्वर वन प्रभाग, बागेश्वर | कपकोट | गडेरा | बागेश्वर-46 | कपकोट | कपकोट | 14-05-1957 | गडेरा | गडेरा | 0.00 | 233.09 | 233.09 | 460722 |
| 674 | बागेश्वर वन प्रभाग, बागेश्वर | कपकोट | बसकूना | बागेश्वर-46 | कपकोट | कपकोट | 14-04-1964 | बसकूना | बसकूना | 0.00 | 44.92 | 44.92 | 460723 |
| 675 | बागेश्वर वन प्रभाग, बागेश्वर | कपकोट | भयू | बागेश्वर-46 | कपकोट | कपकोट | 01-09-2000 | भयू | भयू | 0.00 | 72.76 | 72.76 | 460724 |
| 676 | बागेश्वर वन प्रभाग, बागेश्वर | कपकोट | जालेख | बागेश्वर-46 | कपकोट | कपकोट | 30-10-2000 | जालेख | जालेख | 0.00 | 33.84 | 33.84 | 460725 |
| 677 | बागेश्वर वन प्रभाग, बागेश्वर | कपकोट | फुलई | बागेश्वर-46 | कपकोट | कपकोट | 19-11-2003 | फुलई | गडेरा | 0.00 | 22.84 | 22.84 | 460726 |
| 678 | बागेश्वर वन प्रभाग, बागेश्वर | कपकोट | बधेली | बागेश्वर-46 | कपकोट | कपकोट | 04-12-1949 | बधेली | असौं | 0.00 | 21.85 | 21.85 | 460727 |
| 679 | बागेश्वर वन प्रभाग, बागेश्वर | कपकोट | गोलना | बागेश्वर-46 | कपकोट | कपकोट | 14-05-1945 | गोलना | गोलना | 0.00 | 85.38 | 85.38 | 460728 |
| 680 | बागेश्वर वन प्रभाग, बागेश्वर | कपकोट | बैडामझेडा | बागेश्वर-46 | कपकोट | कपकोट | 12-04-1964 | बैडामझेडा | बैडामझेडा | 0.00 | 56.85 | 56.85 | 460729 |
| 681 | बागेश्वर वन प्रभाग, बागेश्वर | कपकोट | रैथल | बागेश्वर-46 | कपकोट | कपकोट | 20-04-1965 | रैथल | रैथल | 0.00 | 41.68 | 41.68 | 460730 |
| 682 | बागेश्वर वन प्रभाग, बागेश्वर | कपकोट | खडगेडा | बागेश्वर-46 | कपकोट | कपकोट | 07-05-1966 | खडगेडा | रैथल | 0.00 | 7.00 | 7.00 | 460731 |
| 683 | बागेश्वर वन प्रभाग, बागेश्वर | कपकोट | बटलागाँव | बागेश्वर-46 | कपकोट | कपकोट | 30-06-1966 | बटलागाँव | बटलागाँव | 0.00 | 4.85 | 4.85 | 460732 |

| क्रम संख्या | वन प्रभाग का नाम | राजि का नाम | वन पंचायत का नाम | जनपद का नाम व राष्ट्रीय कोड | तहसील का नाम | विकासखण्ड का नाम | वन पंचायत का गठन वर्ष | राजस्व ग्राम का नाम | ग्राम पंचायत का नाम | वन पंचायत का क्षेत्रफल (हेक्टेयर में) | | | वन पंचायत कोड |
|-------------|------------------------------|-------------|-------------------------|-----------------------------|--------------|------------------|-----------------------|-------------------------|---------------------|---------------------------------------|----------|---------------|---------------|
| | | | | | | | | | | आरक्षित वन | सिविल वन | कुल क्षेत्रफल | |
| 1 | 2 | 3 | 4 | 5 | 6 | 7 | 8 | 9 | 10 | 11 | 12 | 13 | 14 |
| 684 | बागेश्वर वन प्रभाग, बागेश्वर | कपकोट | पाकड | बागेश्वर-46 | कपकोट | कपकोट | 01-09-1982 | पाकड | बटलागाँव | 0.00 | 37.04 | 37.04 | 460733 |
| 685 | बागेश्वर वन प्रभाग, बागेश्वर | कपकोट | करीमपुर | बागेश्वर-46 | कपकोट | कपकोट | 20-06-1983 | करीमपुर | बैडामझेडा | 0.00 | 48.16 | 48.16 | 460734 |
| 686 | बागेश्वर वन प्रभाग, बागेश्वर | कपकोट | कुमतीरा | बागेश्वर-46 | कपकोट | कपकोट | 13-03-2004 | कुमतीरा | गोलना | 0.00 | 10.63 | 10.63 | 460736 |
| 687 | बागेश्वर वन प्रभाग, बागेश्वर | कपकोट | ओखलधार | बागेश्वर-46 | कपकोट | कपकोट | 03-03-2004 | ओखलधार | बटलागाँव | 0.00 | 2.10 | 2.10 | 460737 |
| 688 | बागेश्वर वन प्रभाग, बागेश्वर | कपकोट | जतरकोट | बागेश्वर-46 | कपकोट | कपकोट | 15-04-1964 | जतरकोट | गोलना | 0.00 | 27.11 | 27.11 | 460738 |
| 689 | बागेश्वर वन प्रभाग, बागेश्वर | कपकोट | नान कन्यालीकोट | बागेश्वर-46 | कपकोट | कपकोट | 30-01-1968 | नान कन्यालीकोट | नान कन्यालीकोट | 0.00 | 30.44 | 30.44 | 460739 |
| 690 | बागेश्वर वन प्रभाग, बागेश्वर | कपकोट | जगथाना | बागेश्वर-46 | कपकोट | कपकोट | 28-04-1948 | जगथाना | जगथाना | 0.00 | 8.90 | 8.90 | 460741 |
| 691 | बागेश्वर वन प्रभाग, बागेश्वर | कपकोट | चचई | बागेश्वर-46 | कपकोट | कपकोट | 21-09-2000 | चचई | चचई | 0.00 | 13.13 | 13.13 | 460742 |
| 692 | बागेश्वर वन प्रभाग, बागेश्वर | कपकोट | कफौली | बागेश्वर-46 | कपकोट | कपकोट | 14-02-2004 | कफौली | हरसीला | 0.00 | 55.09 | 55.09 | 460743 |
| 693 | बागेश्वर वन प्रभाग, बागेश्वर | कपकोट | हरसीला | बागेश्वर-46 | कपकोट | कपकोट | 08-02-2004 | हरसीला | हरसीला | 0.00 | 39.01 | 39.01 | 460744 |
| 694 | बागेश्वर वन प्रभाग, बागेश्वर | कपकोट | बैसानी | बागेश्वर-46 | कपकोट | कपकोट | 27-04-1998 | बैसानी | बैसानी | 0.00 | 66.14 | 66.14 | 460745 |
| 695 | बागेश्वर वन प्रभाग, बागेश्वर | कपकोट | सुमटी | बागेश्वर-46 | कपकोट | कपकोट | 27-04-1998 | सुमटी | सुमटी | 0.00 | 36.54 | 36.54 | 460746 |
| 696 | बागेश्वर वन प्रभाग, बागेश्वर | कपकोट | भैसुडीकुटीर | बागेश्वर-46 | कपकोट | कपकोट | 23-05-1946 | भैसुडीकुटीर | भैसुडीकुटीर | 0.00 | 19.10 | 19.10 | 460747 |
| 697 | बागेश्वर वन प्रभाग, बागेश्वर | कपकोट | गुलेरगुरछटटी | बागेश्वर-46 | कपकोट | कपकोट | 16-04-1947 | गुलेरगुरछटटी | गुलेरगुरछटटी | 0.00 | 68.79 | 68.79 | 460748 |
| 698 | बागेश्वर वन प्रभाग, बागेश्वर | कपकोट | फरसाली वल्ली | बागेश्वर-46 | कपकोट | कपकोट | 05-02-1949 | फरसाली वल्ली | फरसाली वल्ली | 0.00 | 16.19 | 16.19 | 460749 |
| 699 | बागेश्वर वन प्रभाग, बागेश्वर | कपकोट | फरसाली पल्ली | बागेश्वर-46 | कपकोट | कपकोट | 01-02-1949 | फरसाली पल्ली | फरसाली पल्ली | 0.00 | 169.54 | 169.54 | 460750 |
| 700 | बागेश्वर वन प्रभाग, बागेश्वर | कपकोट | झोपडा | बागेश्वर-46 | कपकोट | कपकोट | 09-02-1949 | झोपडा | झोपडा | 0.00 | 67.58 | 67.58 | 460751 |
| 701 | बागेश्वर वन प्रभाग, बागेश्वर | कपकोट | खर्ककानातोली | बागेश्वर-46 | कपकोट | कपकोट | 15-01-1988 | खर्ककानातोली | खर्ककानातोली | 0.00 | 52.40 | 52.40 | 460752 |
| 702 | बागेश्वर वन प्रभाग, बागेश्वर | कपकोट | नरगडा | बागेश्वर-46 | कपकोट | कपकोट | 20-02-1940 | नरगडा | नरगडा | 0.00 | 88.53 | 88.53 | 460753 |
| 703 | बागेश्वर वन प्रभाग, बागेश्वर | कपकोट | मल्लादेव | बागेश्वर-46 | कपकोट | कपकोट | 16-11-1952 | मल्लादेव | मल्लादेव | 0.00 | 239.57 | 239.57 | 460754 |
| 704 | बागेश्वर वन प्रभाग, बागेश्वर | कपकोट | माजखेत | बागेश्वर-46 | कपकोट | कपकोट | 29-05-1957 | माजखेत | माजखेत | 0.00 | 82.56 | 82.56 | 460755 |
| 705 | बागेश्वर वन प्रभाग, बागेश्वर | कपकोट | कफलानी | बागेश्वर-46 | कपकोट | कपकोट | 14-02-2004 | कफलानी | बडेत | 0.00 | 48.15 | 48.15 | 460764 |
| 706 | बागेश्वर वन प्रभाग, बागेश्वर | कपकोट | लीती | बागेश्वर-46 | कपकोट | कपकोट | 10-06-1964 | लीती | लीती | 0.00 | 381.49 | 381.49 | 460765 |
| 707 | बागेश्वर वन प्रभाग, बागेश्वर | कपकोट | सूडिंग | बागेश्वर-46 | कपकोट | कपकोट | 28-11-1977 | सूडिंग | सूडिंग | 0.00 | 21.45 | 21.45 | 460815 |
| 708 | बागेश्वर वन प्रभाग, बागेश्वर | कपकोट | देवलचौरा | बागेश्वर-46 | बागेश्वर | बागेश्वर | 24-01-1948 | देवलचौरा | देवलचौरा | 0.00 | 35.20 | 35.20 | 460046 |
| 709 | बागेश्वर वन प्रभाग, बागेश्वर | गढ़खेत | फटगली | बागेश्वर-46 | बागेश्वर | बागेश्वर | 29-05-1977 | फटगली | फटगली | 0.00 | 21.99 | 21.99 | 460152 |
| 710 | बागेश्वर वन प्रभाग, बागेश्वर | गढ़खेत | कमोल | बागेश्वर-46 | बागेश्वर | बागेश्वर | 01-03-1978 | कमोल | फटगली | 0.00 | 12.14 | 12.14 | 460154 |
| 711 | बागेश्वर वन प्रभाग, बागेश्वर | गढ़खेत | थकलाड | बागेश्वर-46 | बागेश्वर | बागेश्वर | 20-01-2004 | थकलाड | थकलाड | 0.00 | 3.34 | 3.34 | 460155 |
| 712 | बागेश्वर वन प्रभाग, बागेश्वर | गढ़खेत | मगरूपहरी | बागेश्वर-46 | बागेश्वर | बागेश्वर | 29-11-2003 | मगरूपहरी | मगरूपहरी | 0.00 | 9.91 | 9.91 | 460156 |
| 713 | बागेश्वर वन प्रभाग, बागेश्वर | गढ़खेत | कुजखेत | बागेश्वर-46 | बागेश्वर | बागेश्वर | 04-04-1980 | कुजखेत | फटगली | 0.00 | 11.13 | 11.13 | 460157 |
| 714 | बागेश्वर वन प्रभाग, बागेश्वर | गढ़खेत | मालूझाल | बागेश्वर-46 | बागेश्वर | बागेश्वर | 30-06-1981 | मालूझाल | मालूझाल | 0.00 | 32.37 | 32.37 | 460158 |
| 715 | बागेश्वर वन प्रभाग, बागेश्वर | गढ़खेत | कुनार | बागेश्वर-46 | बागेश्वर | बागेश्वर | 12-04-2000 | कुनार | फटगली | 0.00 | 4.09 | 4.09 | 460159 |
| 716 | बागेश्वर वन प्रभाग, बागेश्वर | गढ़खेत | पितरौडा | बागेश्वर-46 | बागेश्वर | बागेश्वर | 18-12-2003 | पितरौडा | ओखलसी | 0.00 | 7.18 | 7.18 | 460166 |
| 717 | बागेश्वर वन प्रभाग, बागेश्वर | गढ़खेत | कनस्यारी मध्ये चक सिमार | बागेश्वर-46 | गरुड | गरुड | 29-7-1977 | कनस्यारी मध्ये चक सिमार | कनस्यारी | 0.00 | 21.44 | 21.44 | 460359 |
| 718 | बागेश्वर वन प्रभाग, बागेश्वर | गढ़खेत | बूंगा | बागेश्वर-46 | गरुड | गरुड | 15-8-1943 | बूंगा | बूंगा | 0.00 | 17.86 | 17.86 | 460434 |
| 719 | बागेश्वर वन प्रभाग, बागेश्वर | गढ़खेत | अमस्यारी | बागेश्वर-46 | गरुड | गरुड | 28-2-1943 | अमस्यारी | अमस्यारी | 0.00 | 58.66 | 58.66 | 460435 |

| क्रम संख्या | वन प्रभाग का नाम | राजि का नाम | वन पंचायत का नाम | जनपद का नाम व राष्ट्रीय कोड | तहसील का नाम | विकासखण्ड का नाम | वन पंचायत का गठन वर्ष | राजस्व ग्राम का नाम | ग्राम पंचायत का नाम | वन पंचायत का क्षेत्रफल (हेक्टेयर में) | | | वन पंचायत कोड |
|-------------|------------------------------|-------------|--------------------|-----------------------------|--------------|------------------|-----------------------|---------------------|---------------------|---------------------------------------|----------|---------------|---------------|
| | | | | | | | | | | आरक्षित वन | सिविल वन | कुल क्षेत्रफल | |
| 1 | 2 | 3 | 4 | 5 | 6 | 7 | 8 | 9 | 10 | 11 | 12 | 13 | 14 |
| 720 | बागेश्वर वन प्रभाग, बागेश्वर | गढ़खेत | धेटी, भनार,महरधेटी | बागेश्वर-46 | गरुड | गरुड | 22-12-1955 | धेटी, भनार,महरधेटी | धेटी, भनार,महरधेटी | 0.00 | 24.28 | 24.28 | 460436 |
| 721 | बागेश्वर वन प्रभाग, बागेश्वर | गढ़खेत | अयारतोली | बागेश्वर-46 | गरुड | गरुड | 20.05.1977 | अयारतोली | अयारतोली | 0.00 | 54.23 | 54.23 | 460441 |
| 722 | बागेश्वर वन प्रभाग, बागेश्वर | गढ़खेत | एँचर | बागेश्वर-46 | गरुड | गरुड | 18-2-1978 | एँचर | धान डंगोली | 0.00 | 2.53 | 2.53 | 460442 |
| 723 | बागेश्वर वन प्रभाग, बागेश्वर | गढ़खेत | भिलकोट | बागेश्वर-46 | गरुड | गरुड | 08-02-2000 | भिलकोट | भिलकोट | 0.00 | 16.86 | 16.86 | 460444 |
| 724 | बागेश्वर वन प्रभाग, बागेश्वर | गढ़खेत | तल्ला पयां | बागेश्वर-46 | गरुड | गरुड | 11-05-2001 | तल्ला पयां | पयां | 0.00 | 4.60 | 4.60 | 460446 |
| 725 | बागेश्वर वन प्रभाग, बागेश्वर | गढ़खेत | मल्ला पयां | बागेश्वर-46 | गरुड | गरुड | 10-05-2001 | मल्ला पयां | पयां | 0.00 | 10.02 | 10.02 | 460447 |
| 726 | बागेश्वर वन प्रभाग, बागेश्वर | गढ़खेत | हरिनगरी | बागेश्वर-46 | गरुड | गरुड | 13-10-2003 | हरिनगरी | हरिनगरी | 0.00 | 6.22 | 6.22 | 460448 |
| 727 | बागेश्वर वन प्रभाग, बागेश्वर | गढ़खेत | लदयूडा | बागेश्वर-46 | गरुड | गरुड | 12-03-2004 | लदयूडा | स्यालीस्टेट | 0.00 | 0.50 | 0.50 | 460449 |
| 728 | बागेश्वर वन प्रभाग, बागेश्वर | गढ़खेत | नानकुवाली | बागेश्वर-46 | गरुड | गरुड | 14-3-2004 | नानकुवाली | तैलीहाट | 0.00 | 0.51 | 0.51 | 460450 |
| 729 | बागेश्वर वन प्रभाग, बागेश्वर | गढ़खेत | टिटोली | बागेश्वर-46 | गरुड | गरुड | 01-03-2004 | टिटोली | अमस्यारी | 0.00 | 0.64 | 0.64 | 460451 |
| 730 | बागेश्वर वन प्रभाग, बागेश्वर | गढ़खेत | नौगाव | बागेश्वर-46 | गरुड | गरुड | 29-11-1955 | नौगाव | नौगाव | 0.00 | 26.38 | 26.38 | 460453 |
| 731 | बागेश्वर वन प्रभाग, बागेश्वर | गढ़खेत | चरसां | बागेश्वर-46 | गरुड | गरुड | 19-8-1943 | चरसां | चरसां | 0.00 | 182.91 | 182.91 | 460454 |
| 732 | बागेश्वर वन प्रभाग, बागेश्वर | गढ़खेत | मवई, अठरौं | बागेश्वर-46 | गरुड | गरुड | 27-11-1952 | मवई, अठरौं | मवई, अठरौं | 0.00 | 20.23 | 20.23 | 460455 |
| 733 | बागेश्वर वन प्रभाग, बागेश्वर | गढ़खेत | मटे | बागेश्वर-46 | गरुड | गरुड | 20-11-1952 | मटे | मणतोली | 0.00 | 7.38 | 7.38 | 460456 |
| 734 | बागेश्वर वन प्रभाग, बागेश्वर | गढ़खेत | मणतोली | बागेश्वर-46 | गरुड | गरुड | 22-12-1952 | मणतोली | मणतोली | 0.00 | 101.27 | 101.27 | 460457 |
| 735 | बागेश्वर वन प्रभाग, बागेश्वर | गढ़खेत | तिलसारी, खिरौलिया | बागेश्वर-46 | गरुड | गरुड | 11-03-1967 | तिलसारी, खिरौलिया | तिलसारी, | 0.00 | 27.92 | 27.92 | 460458 |
| 736 | बागेश्वर वन प्रभाग, बागेश्वर | गढ़खेत | कोटयूडा | बागेश्वर-46 | गरुड | गरुड | 15-2-1968 | कोटयूडा | तिलसारी, | 0.00 | 9.91 | 9.91 | 460459 |
| 737 | बागेश्वर वन प्रभाग, बागेश्वर | गढ़खेत | वज्यूला | बागेश्वर-46 | गरुड | गरुड | 19-2-1978 | वज्यूला | वज्यूला | 0.00 | 12.54 | 12.54 | 460460 |
| 738 | बागेश्वर वन प्रभाग, बागेश्वर | गढ़खेत | कोठो | बागेश्वर-46 | गरुड | गरुड | 09-04-1998 | कोठो | कोठो | 0.00 | 4.16 | 4.16 | 460461 |
| 739 | बागेश्वर वन प्रभाग, बागेश्वर | गढ़खेत | लोहाकोट | बागेश्वर-46 | गरुड | गरुड | 12-02-2004 | लोहाकोट | तिलसारी, | 0.00 | 13.53 | 13.53 | 460462 |
| 740 | बागेश्वर वन प्रभाग, बागेश्वर | गढ़खेत | आगर | बागेश्वर-46 | गरुड | गरुड | 17-3-2004 | आगर | मणतोली | 0.00 | 2.93 | 2.93 | 460463 |
| 741 | बागेश्वर वन प्रभाग, बागेश्वर | गढ़खेत | मटे मणतोली | बागेश्वर-46 | गरुड | गरुड | | मटे मणतोली | मणतोली | 0.00 | 11.84 | 11.84 | 460464 |
| 742 | बागेश्वर वन प्रभाग, बागेश्वर | गढ़खेत | उडखुली | बागेश्वर-46 | गरुड | गरुड | 16-3-2004 | उडखुली | उडखुली | 0.00 | 1.44 | 1.44 | 460465 |
| 743 | बागेश्वर वन प्रभाग, बागेश्वर | गढ़खेत | विनखोली | बागेश्वर-46 | गरुड | गरुड | 23-12-1956 | विनखोली | विनखोली | 0.00 | 8.09 | 8.09 | 460466 |
| 744 | बागेश्वर वन प्रभाग, बागेश्वर | गढ़खेत | पेटुलाकोट,धामल | बागेश्वर-46 | गरुड | गरुड | 05-11-1943 | पेटुलाकोट,धामल | पूर्वी अयारतोली | 0.00 | 29.01 | 29.01 | 460467 |
| 745 | बागेश्वर वन प्रभाग, बागेश्वर | गढ़खेत | चनोली | बागेश्वर-46 | गरुड | गरुड | 08-11-1954 | चनोली | चनोली | 0.00 | 19.53 | 19.53 | 460468 |
| 746 | बागेश्वर वन प्रभाग, बागेश्वर | गढ़खेत | नररवाडी | बागेश्वर-46 | गरुड | गरुड | 21-08-1943 | नररवाडी | नररवाडी | 0.00 | 28.13 | 28.13 | 460469 |
| 747 | बागेश्वर वन प्रभाग, बागेश्वर | गढ़खेत | जैसर | बागेश्वर-46 | गरुड | गरुड | 16-2-1978 | जैसर | जैसर | 0.00 | 18.53 | 18.53 | 460470 |
| 748 | बागेश्वर वन प्रभाग, बागेश्वर | गढ़खेत | मन्यूडा | बागेश्वर-46 | गरुड | गरुड | 05-4-194 | मन्यूडा | मन्यूडा | 0.00 | 10.52 | 10.52 | 460473 |
| 749 | बागेश्वर वन प्रभाग, बागेश्वर | गढ़खेत | सैलकूना | बागेश्वर-46 | गरुड | गरुड | 12-02-2004 | सैलकूना | गढ़खेत | 0.00 | 4.06 | 4.06 | 460474 |
| 750 | बागेश्वर वन प्रभाग, बागेश्वर | गढ़खेत | सोलियाबजाडी | बागेश्वर-46 | गरुड | गरुड | 14-2-2004 | सोलियाबजाडी | गढ़खेत | 0.00 | 2.38 | 2.38 | 460475 |
| 751 | बागेश्वर वन प्रभाग, बागेश्वर | गढ़खेत | पूर्वी अयारतोली | बागेश्वर-46 | गरुड | गरुड | 10-02-2004 | पूर्वी अयारतोली | पूर्वी अयारतोली | 0.00 | 3.99 | 3.99 | 460476 |
| 752 | बागेश्वर वन प्रभाग, बागेश्वर | गढ़खेत | हुनेरा | बागेश्वर-46 | गरुड | गरुड | 14-3-2004 | दुनेरा | नररवाडी | 0.00 | 7.74 | 7.74 | 460477 |
| 753 | बागेश्वर वन प्रभाग, बागेश्वर | गढ़खेत | तल्ला रामपुर | बागेश्वर-46 | गरुड | गरुड | 12-03-2004 | तल्ला रामपुर | पुरडा | 0.00 | 0.20 | 0.20 | 460478 |
| 754 | बागेश्वर वन प्रभाग, बागेश्वर | गढ़खेत | मल्ला रामपुर | बागेश्वर-46 | गरुड | गरुड | 24-3-1965 | मल्ला रामपुर | कोठो | 0.00 | 5.64 | 5.64 | 460479 |
| 755 | बागेश्वर वन प्रभाग, बागेश्वर | गढ़खेत | पुरडा | बागेश्वर-46 | गरुड | गरुड | 13-2-1952 | पुरडा | पुरडा | 0.00 | 24.28 | 24.28 | 460480 |

| क्रम संख्या | वन प्रभाग का नाम | राजि का नाम | वन पंचायत का नाम | जनपद का नाम व राष्ट्रीय कोड | तहसील का नाम | विकासखण्ड का नाम | वन पंचायत का गठन वर्ष | राजस्व ग्राम का नाम | ग्राम पंचायत का नाम | वन पंचायत का क्षेत्रफल (हेक्टेयर में) | | | वन पंचायत कोड |
|-------------|------------------------------|-------------|------------------|-----------------------------|--------------|------------------|-----------------------|---------------------|---------------------|---------------------------------------|----------|---------------|---------------|
| | | | | | | | | | | आरक्षित वन | सिविल वन | कुल क्षेत्रफल | |
| 1 | 2 | 3 | 4 | 5 | 6 | 7 | 8 | 9 | 10 | 11 | 12 | 13 | 14 |
| 756 | बागेश्वर वन प्रभाग, बागेश्वर | गढ़खेत | रियूनी लखमार | बागेश्वर-46 | गरुड | गरुड | 27-4-1964 | रियूनी लखमार | रियूनी लखमार | 0.00 | 38.27 | 38.27 | 460481 |
| 757 | बागेश्वर वन प्रभाग, बागेश्वर | गढ़खेत | गढ़खेत | बागेश्वर-46 | गरुड | गरुड | 14-2-2004 | गढ़खेत | गढ़खेत | 0.00 | 3.03 | 3.03 | 460482 |
| 758 | बागेश्वर वन प्रभाग, बागेश्वर | गढ़खेत | सलगडा | बागेश्वर-46 | गरुड | गरुड | 11-02-2004 | सलगडा | सलखन्यारी | 0.00 | 5.59 | 5.59 | 460483 |
| 759 | बागेश्वर वन प्रभाग, बागेश्वर | गढ़खेत | दाडिमखेत | बागेश्वर-46 | गरुड | गरुड | 03-04-1978 | दाडिमखेत | छानीसेरा | 0.00 | 12.14 | 12.14 | 460484 |
| 760 | बागेश्वर वन प्रभाग, बागेश्वर | गढ़खेत | जखेडा | बागेश्वर-46 | गरुड | गरुड | 26-2-1978 | जखेडा | जखेडा | 0.00 | 56.66 | 56.66 | 460485 |
| 761 | बागेश्वर वन प्रभाग, बागेश्वर | गढ़खेत | गनीगाँव | बागेश्वर-46 | गरुड | गरुड | 28-2-1978 | गनीगाँव | गनीगाँव | 0.00 | 31.16 | 31.16 | 460486 |
| 762 | बागेश्वर वन प्रभाग, बागेश्वर | गढ़खेत | बोगाँव कालरो | बागेश्वर-46 | गरुड | गरुड | 17-8-2000 | बोगाँव कालरो | बोगाँव कालरो | 0.00 | 4.60 | 4.60 | 460487 |
| 763 | बागेश्वर वन प्रभाग, बागेश्वर | गढ़खेत | जाख | बागेश्वर-46 | गरुड | गरुड | 02-04-1978 | जाख | जाख | 0.00 | 36.82 | 36.82 | 460488 |
| 764 | बागेश्वर वन प्रभाग, बागेश्वर | गढ़खेत | खुमटिया | बागेश्वर-46 | गरुड | गरुड | 17-8-2000 | खुमटिया | खुमटिया | 0.00 | 9.74 | 9.74 | 460489 |
| 765 | बागेश्वर वन प्रभाग, बागेश्वर | गढ़खेत | सिमगढी तोक दावो | बागेश्वर-46 | गरुड | गरुड | 06-09-2000 | सिमगढी तोक दावो | सिमगढी तोक दावो | 0.00 | 4.42 | 4.42 | 460490 |
| 766 | बागेश्वर वन प्रभाग, बागेश्वर | गढ़खेत | लमचूला | बागेश्वर-46 | गरुड | गरुड | 28-4-2001 | लमचूला | लमचूला | 0.00 | 10.62 | 10.62 | 460491 |
| 767 | बागेश्वर वन प्रभाग, बागेश्वर | गढ़खेत | सोराग | बागेश्वर-46 | गरुड | गरुड | 21-5-2003 | सोराग | सोराग | 0.00 | 4.62 | 4.62 | 460492 |
| 768 | बागेश्वर वन प्रभाग, बागेश्वर | गढ़खेत | भगदानू | बागेश्वर-46 | गरुड | गरुड | 09-02-2004 | भगदानू | सोराग | 0.00 | 2.17 | 2.17 | 460493 |
| 769 | बागेश्वर वन प्रभाग, बागेश्वर | गढ़खेत | छानीसेरा | बागेश्वर-46 | गरुड | गरुड | 12-03-2004 | छानीसेरा | छानीसेरा | 0.00 | 3.48 | 3.48 | 460494 |
| 770 | बागेश्वर वन प्रभाग, बागेश्वर | गढ़खेत | मगल्टा | बागेश्वर-46 | गरुड | गरुड | 25-8-1943 | मगल्टा | परेणा | 0.00 | 24.17 | 24.17 | 460495 |
| 771 | बागेश्वर वन प्रभाग, बागेश्वर | गढ़खेत | हवीलकुलवान | बागेश्वर-46 | गरुड | गरुड | 12-02-2004 | हवीलकुलवान | हवीलकुलवान | 0.00 | 30.31 | 30.31 | 460497 |
| 772 | बागेश्वर वन प्रभाग, बागेश्वर | गढ़खेत | रैतोली | बागेश्वर-46 | गरुड | गरुड | 22-3-2004 | रैतोली | परकोटी | 0.00 | 2.67 | 2.67 | 460500 |
| 773 | बागेश्वर वन प्रभाग, बागेश्वर | गढ़खेत | कुलाऊ | बागेश्वर-46 | गरुड | गरुड | 11-02-1968 | कुलाऊ | कुलाऊ | 0.00 | 26.97 | 26.97 | 460504 |
| 774 | बागेश्वर वन प्रभाग, बागेश्वर | गढ़खेत | ऊचाखेत | बागेश्वर-46 | गरुड | गरुड | 07-01-2000 | ऊचाखेत | ग्वाड पजेडा | 0.00 | 5.66 | 5.66 | 460505 |
| 775 | बागेश्वर वन प्रभाग, बागेश्वर | गढ़खेत | रीठागूढ | बागेश्वर-46 | गरुड | गरुड | 08-08-1943 | रीठागूढ | मन्याखेत | 0.00 | 9.67 | 9.67 | 460509 |
| 776 | बागेश्वर वन प्रभाग, बागेश्वर | गढ़खेत | लस्करखेत | बागेश्वर-46 | गरुड | गरुड | 11-06-1943 | लस्करखेत | लस्करखेत | 0.00 | 14.17 | 14.17 | 460511 |
| 777 | बागेश्वर वन प्रभाग, बागेश्वर | गढ़खेत | पौसारी | बागेश्वर-46 | कपकोट | कपकोट | 27-04-1998 | पौसारी | बैसानी | 0.00 | 14.40 | 14.40 | 460740 |
| 778 | बागेश्वर वन प्रभाग, बागेश्वर | ग्लेशियर | सुलमती | बागेश्वर-46 | कपकोट | कपकोट | 18-06-1964 | सुलमती | तोली | 0.00 | 133.54 | 133.54 | 460712 |
| 779 | बागेश्वर वन प्रभाग, बागेश्वर | ग्लेशियर | बडी पन्याली | बागेश्वर-46 | कपकोट | कपकोट | 28-05-1955 | बडी पन्याली | बडी पन्याली | 0.00 | 276.00 | 276.00 | 460759 |
| 780 | बागेश्वर वन प्रभाग, बागेश्वर | ग्लेशियर | सीरी | बागेश्वर-46 | कपकोट | कपकोट | 19-05-1957 | सीरी | सीरी | 0.00 | 357.94 | 357.94 | 460761 |
| 781 | बागेश्वर वन प्रभाग, बागेश्वर | ग्लेशियर | रमाडी | बागेश्वर-46 | कपकोट | कपकोट | 10-05-1960 | रमाडी | रमाडी | 0.00 | 68.69 | 68.69 | 460762 |
| 782 | बागेश्वर वन प्रभाग, बागेश्वर | ग्लेशियर | बडेत | बागेश्वर-46 | कपकोट | कपकोट | 28-12-1978 | बडेत | बडेत | 0.00 | 334.71 | 334.71 | 460763 |
| 783 | बागेश्वर वन प्रभाग, बागेश्वर | ग्लेशियर | हाम्टीकापडी | बागेश्वर-46 | कपकोट | कपकोट | 26-04-1947 | हाम्टीकापडी | हाम्टीकापडी | 0.00 | 126.56 | 126.56 | 460766 |
| 784 | बागेश्वर वन प्रभाग, बागेश्वर | ग्लेशियर | नानीपन्याली | बागेश्वर-46 | कपकोट | कपकोट | 08-06-1964 | नानीपन्याली | लीती | 0.00 | 76.72 | 76.72 | 460767 |
| 785 | बागेश्वर वन प्रभाग, बागेश्वर | ग्लेशियर | जैती | बागेश्वर-46 | कपकोट | कपकोट | 15-05-1965 | जैती | रातिरकेडी | 0.00 | 148.52 | 148.52 | 460768 |
| 786 | बागेश्वर वन प्रभाग, बागेश्वर | ग्लेशियर | मल्खाडुगरचा | बागेश्वर-46 | कपकोट | कपकोट | 13-04-1968 | मल्खाडुगरचा | मल्खाडुगरचा | 0.00 | 99.63 | 99.63 | 460769 |
| 787 | बागेश्वर वन प्रभाग, बागेश्वर | ग्लेशियर | कीमू | बागेश्वर-46 | कपकोट | कपकोट | 15-04-1968 | कीमू | कीमू | 0.00 | 513.94 | 513.94 | 460770 |
| 788 | बागेश्वर वन प्रभाग, बागेश्वर | ग्लेशियर | रातिरकेडी | बागेश्वर-46 | कपकोट | कपकोट | 07-04-1968 | रातिरकेडी | रातिरकेडी | 0.00 | 121.00 | 121.00 | 460771 |
| 789 | बागेश्वर वन प्रभाग, बागेश्वर | ग्लेशियर | स्पूनीदलाणी | बागेश्वर-46 | कपकोट | कपकोट | 25-12-1969 | स्पूनीदलाणी | मल्खाडुगरचा | 0.00 | 65.92 | 65.92 | 460772 |
| 790 | बागेश्वर वन प्रभाग, बागेश्वर | ग्लेशियर | डागूग्वाड, डागटी | बागेश्वर-46 | कपकोट | कपकोट | 10-06-1964 | डागूग्वाड, डागटी | लीती | 0.00 | 176.44 | 176.44 | 460773 |
| 791 | बागेश्वर वन प्रभाग, बागेश्वर | ग्लेशियर | गोपिना | बागेश्वर-46 | कपकोट | कपकोट | 23-12-1977 | गोपिना | गोपिना | 0.00 | 486.03 | 486.03 | 460774 |

| क्रम संख्या | वन प्रभाग का नाम | राजि का नाम | वन पंचायत का नाम | जनपद का नाम व राष्ट्रीय कोड | तहसील का नाम | विकासखण्ड का नाम | वन पंचायत का गठन वर्ष | राजस्व ग्राम का नाम | ग्राम पंचायत का नाम | वन पंचायत का क्षेत्रफल (हैक्टेयर में) | | | वन पंचायत कोड |
|---------------------------------------|------------------------------|-------------|---|-----------------------------|--------------|------------------|-----------------------|---------------------|---------------------|---------------------------------------|----------|---------------|---------------|
| | | | | | | | | | | आरक्षित वन | सिविल वन | कुल क्षेत्रफल | |
| 1 | 2 | 3 | 4 | 5 | 6 | 7 | 8 | 9 | 10 | 11 | 12 | 13 | 14 |
| 792 | बागेश्वर वन प्रभाग, बागेश्वर | ग्लेशियर | कोटिबुल्ला | बागेश्वर-46 | कपकोट | कपकोट | 02-05-1978 | कोटिबुल्ला | कीमू | 0.00 | 28.32 | 28.32 | 460775 |
| 793 | बागेश्वर वन प्रभाग, बागेश्वर | ग्लेशियर | कनौली | बागेश्वर-46 | कपकोट | कपकोट | 13-05-1960 | कनौली | कनौली | 0.00 | 64.75 | 64.75 | 460776 |
| 794 | बागेश्वर वन प्रभाग, बागेश्वर | ग्लेशियर | काफली कमेडा,पैठी | बागेश्वर-46 | कपकोट | कपकोट | 24-09-1946 | काफली कमेडा,पैठी | काफली कमेडा,पैठी | 0.00 | 78.71 | 78.71 | 460793 |
| 795 | बागेश्वर वन प्रभाग, बागेश्वर | ग्लेशियर | बघर | बागेश्वर-46 | कपकोट | कपकोट | 07-06-1946 | बघर | बघर | 0.00 | 219.34 | 219.34 | 460794 |
| 796 | बागेश्वर वन प्रभाग, बागेश्वर | ग्लेशियर | ढोक्टरीगाँव | बागेश्वर-46 | कपकोट | कपकोट | 24-09-1946 | ढोक्टरीगाँव | ढोक्टरीगाँव | 0.00 | 54.42 | 54.42 | 460795 |
| 797 | बागेश्वर वन प्रभाग, बागेश्वर | ग्लेशियर | झूनी | बागेश्वर-46 | कपकोट | कपकोट | 07-06-1945 | झूनी | झूनी | 0.00 | 723.56 | 723.56 | 460796 |
| 798 | बागेश्वर वन प्रभाग, बागेश्वर | ग्लेशियर | तरसाल | बागेश्वर-46 | कपकोट | कपकोट | 06-06-1945 | तरसाल | पतियासार | 0.00 | 44.61 | 44.61 | 460797 |
| 799 | बागेश्वर वन प्रभाग, बागेश्वर | ग्लेशियर | नीणनगोला | बागेश्वर-46 | कपकोट | कपकोट | 06-06-1945 | नीणनगोला | मिकिलाखलपट्टा | 0.00 | 34.09 | 34.09 | 460798 |
| 800 | बागेश्वर वन प्रभाग, बागेश्वर | ग्लेशियर | वैछम | बागेश्वर-46 | कपकोट | कपकोट | 04-06-1945 | वैछम | वैछम | 0.00 | 95.50 | 95.50 | 460799 |
| 801 | बागेश्वर वन प्रभाग, बागेश्वर | ग्लेशियर | खलझूनी | बागेश्वर-46 | कपकोट | कपकोट | 07-06-1945 | खलझूनी | खलझूनी | 0.00 | 183.12 | 183.12 | 460800 |
| 802 | बागेश्वर वन प्रभाग, बागेश्वर | ग्लेशियर | लाहुरबरमती | बागेश्वर-46 | कपकोट | कपकोट | 09-05-1947 | लाहुरबरमती | लाहुरबरमती | 849.83 | 0.00 | 849.83 | 460801 |
| 803 | बागेश्वर वन प्रभाग, बागेश्वर | ग्लेशियर | मिकिलाखलपट्टा | बागेश्वर-46 | कपकोट | कपकोट | 11-05-1957 | मिकिलाखलपट्टा | मिकिलाखलपट्टा | 481.36 | 0.00 | 481.36 | 460802 |
| 804 | बागेश्वर वन प्रभाग, बागेश्वर | ग्लेशियर | सूपीलगाडागूवाड | बागेश्वर-46 | कपकोट | कपकोट | 20-03-1977 | सूपीलगाडागूवाड | झूनी | 0.00 | 353.98 | 353.98 | 460803 |
| 805 | बागेश्वर वन प्रभाग, बागेश्वर | ग्लेशियर | छिद्रू लाहुर | बागेश्वर-46 | कपकोट | कपकोट | 02-12-1982 | छिद्रू लाहुर | खलझूनी | 33.31 | 0.00 | 33.31 | 460804 |
| 806 | बागेश्वर वन प्रभाग, बागेश्वर | ग्लेशियर | चौडा | बागेश्वर-46 | कपकोट | कपकोट | 15-06-1955 | चौडा | चौडा | 0.00 | 362.00 | 362.00 | 460805 |
| 807 | बागेश्वर वन प्रभाग, बागेश्वर | ग्लेशियर | रिखाडी | बागेश्वर-46 | कपकोट | कपकोट | 29-05-1945 | रिखाडी | रिखाडी | 0.00 | 58.27 | 58.27 | 460806 |
| 808 | बागेश्वर वन प्रभाग, बागेश्वर | ग्लेशियर | सूपी | बागेश्वर-46 | कपकोट | कपकोट | 01-06-1945 | सूपी | सूपी | 0.00 | 353.98 | 353.98 | 460807 |
| 809 | बागेश्वर वन प्रभाग, बागेश्वर | ग्लेशियर | गौंसी | बागेश्वर-46 | कपकोट | कपकोट | 02-10-1945 | गौंसी | गौंसी | 802.68 | 0.00 | 802.68 | 460808 |
| 810 | बागेश्वर वन प्रभाग, बागेश्वर | ग्लेशियर | सुमगढ | बागेश्वर-46 | कपकोट | कपकोट | 25-05-1945 | सुमगढ | सुमगढ | 0.00 | 624.41 | 624.41 | 460809 |
| 811 | बागेश्वर वन प्रभाग, बागेश्वर | ग्लेशियर | मुनार | बागेश्वर-46 | कपकोट | कपकोट | 12-05-1957 | मुनार | रिखाडी | 0.00 | 42.96 | 42.96 | 460810 |
| 812 | बागेश्वर वन प्रभाग, बागेश्वर | ग्लेशियर | सलिंग उडियार | बागेश्वर-46 | कपकोट | कपकोट | 08-10-1945 | सलिंग उडियार | सलिंग | 0.00 | 23.46 | 23.46 | 460811 |
| 813 | बागेश्वर वन प्रभाग, बागेश्वर | ग्लेशियर | खाती | बागेश्वर-46 | कपकोट | कपकोट | 11-05-1957 | खाती | खाती | 1783.83 | 0.00 | 1783.83 | 460812 |
| 814 | बागेश्वर वन प्रभाग, बागेश्वर | ग्लेशियर | हरकोट | बागेश्वर-46 | कपकोट | कपकोट | 18-05-1958 | हरकोट | हरकोट | 0.00 | 236.75 | 236.75 | 460813 |
| 815 | बागेश्वर वन प्रभाग, बागेश्वर | ग्लेशियर | दुलम कुनेडा | बागेश्वर-46 | कपकोट | कपकोट | 19-05-1960 | दुलम कुनेडा | दुलम | 0.00 | 154.99 | 154.99 | 460814 |
| 816 | बागेश्वर वन प्रभाग, बागेश्वर | ग्लेशियर | कुई | बागेश्वर-46 | कपकोट | कपकोट | 09-06-1977 | कुई | गौंसी | 0.00 | 14.16 | 14.16 | 460816 |
| 817 | बागेश्वर वन प्रभाग, बागेश्वर | ग्लेशियर | वाछम | बागेश्वर-46 | कपकोट | कपकोट | 20-05-1957 | वाछम | वाछम | 678.64 | 0.00 | 678.64 | 460817 |
| 818 | बागेश्वर वन प्रभाग, बागेश्वर | ग्लेशियर | सोरग | बागेश्वर-46 | कपकोट | कपकोट | 14-05-1947 | सोरग | सोरग | 0.00 | 3676.92 | 3676.92 | 460818 |
| 819 | बागेश्वर वन प्रभाग, बागेश्वर | ग्लेशियर | बदियाकोट | बागेश्वर-46 | कपकोट | कपकोट | 22-05-19+47 | बदियाकोट | बदियाकोट | 0.00 | 690.78 | 690.78 | 460819 |
| 820 | बागेश्वर वन प्रभाग, बागेश्वर | ग्लेशियर | किलपारा | बागेश्वर-46 | कपकोट | कपकोट | 16-05-1947 | किलपारा | किलपारा | 0.00 | 783.46 | 783.46 | 460820 |
| 821 | बागेश्वर वन प्रभाग, बागेश्वर | ग्लेशियर | कुँवारी | बागेश्वर-46 | कपकोट | कपकोट | 18-05-1947 | कुँवारी | कुँवारी | 0.00 | 8.09 | 8.09 | 460821 |
| 822 | बागेश्वर वन प्रभाग, बागेश्वर | ग्लेशियर | तीख | बागेश्वर-46 | कपकोट | कपकोट | 10-06-1946 | तीख | तीख | 0.00 | 81.34 | 81.34 | 460822 |
| 823 | बागेश्वर वन प्रभाग, बागेश्वर | ग्लेशियर | डौला | बागेश्वर-46 | कपकोट | कपकोट | 20-03-2004 | डौला | डौला | 0.00 | 121.21 | 121.21 | 460823 |
| 824 | बागेश्वर वन प्रभाग, बागेश्वर | ग्लेशियर | बोराचकझारकोट | बागेश्वर-46 | कपकोट | कपकोट | 19-09-1993 | बोराचकझारकोट | बोराचकझारकोट | 0.00 | 180.00 | 180.00 | 460824 |
| 825 | बागेश्वर वन प्रभाग, बागेश्वर | ग्लेशियर | किरौली | बागेश्वर-46 | कपकोट | कपकोट | 16-01-2013 | किरौली | किरौली | 0.00 | 280.47 | 280.47 | 460825 |
| कुल वन पंचायतों की संख्या= 825 | | | कुल क्षेत्रफल= 39348.28 Ha (आरक्षित भूमि/वन= 6752.34 Ha, सिविल भूमि/वन= 32595.94 Ha) | | | | | | | | | | |

*धौत- बागेश्वर वन प्रभाग, बागेश्वर के अन्तर्गत आने वाली वन पंचायतों से सम्बन्धित उक्त सूची को जिलाधिकारी बागेश्वर से प्राप्त राजस्व अभिलेखों के आंकड़ों के आधार पर संधारित किया गया है।



वन पंचायत उत्तराखण्ड



उत्तराखण्ड के
राज्य चिन्ह



उत्तराखण्ड शासन

वन विभाग उत्तराखण्ड

85/87 राजपुर रोड देहरादून ।



वन विभाग उत्तराखण्ड